


















Disposizioni comunali possono aver introdotto nel frattempo divieti di parcheggio. Vi invitiamo a rispettarli e a comunicarci. Ci scusiamo per l'eventuale disagio arrecato. Il sito Arcipelago non può essere ritenuto responsabile di indicazioni errate.

regione **F - Alsace**




















località	area n°	latitudine	longitudine	vedere foto o informazioni nel web
----------	---------	------------	-------------	------------------------------------

France




















F - Alsace

Ballon		8.636	47.82028	6.83472	D'ALSACE En haut du Ballon d'Alsace sur la D465. (2011)
Benfeld		7.254	48.37762	7.59769	9 rue de Hollande67230 BenfeldCLC Alsace Concessionnaire Camping-carsRN 83 entrée nord Benfeld sur parc d'activités des nationsLe long de la route nationaleLe voie rapide (2011)
Bergheim		8.643	48.20471	7.36556	Rue des remparts68750 Bergheim Parking des remparts à gauche avant l'entrée en ville venant de Sélestat (2011)
Bergheim		8.650	48.20544	7.37157	8 Route de SELESTAT68750 BERGHEIME.A.R.L. Platz François et Filschez le viticulteur (2011)
Betschdorf		7.263	48.89501	7.91173	rue du BannhotzAire de service située entre Le terrain de football et la piscine municipale67 660 BETSCHDORF (2011)
Bourbach		7.266	47.79463	7.02868	Le HAUT 7 Route Joffre68290 BOURBACH Le HAUTParking de l'écoLe maternelle. (2011)
Burnhaupt		7.279	47.74018	7.14721	Le HAUT Rue du Pont d'Aspacht 68520 BURNHAUPT Le HAUT Super U (2011)
Chavannes		7.267	47.63325	7.01858	SUR L'ETANG Rue d'Alsace RD 41968210 Chavannes sur l'EtangA l'entrée du village direction Belfort (2011)
Colmar		7.287	48.08297	7.35119	route d'Ingersheim68 000 COLMAR Magasin INTERMARCHE (2011)
Colmar		8.653	48.08218	7.35990	Rue de la Cavalerie 68000 ColmarEntre la rue des Brasseries et la Gendarmerie (2011)
Drusenheim		8.620	48.75430	7.96682	Route du Rhin RD 42967 410 DrusenheimA coté de l'embarcadere pour le bac. (2011)
Eguisheim		8.642	48.04360	7.31329	Rue de Malsbach68420 Eguisheim (2011)
Epfig		8.628	48.35602	7.47047	42-44 Rue Sainte Marguerite67680 Epfig (2011)
Erstein		7.261	48.41593	7.66992	Rue de la Sucrierie67 150 ErsteinAire située à l'entrée du Camping municipal du Wagelrott (2011)
Fessenheim		7.275	47.91862	7.53139	Allée de la GUYANE68740 FESSENHEIMAu sud-est de Colmar. En venant du centre direction Guebwiller à 100m de la route sur un parking de la piscine. municipaLe (2011)
Gerstheim		8.631	48.38285	7.69432	Rue d'OsthouseParking derrière le cimetière67150 GERSTHEIM (2011)
Guebwiller		8.644	47.90679	7.21742	Avenue Maréchal Foch68500 Guebwiller.Sur le parking de l'ancienne gare.ombragé près des commerces. (2011)




















regione **F - Alsace**

<i>località</i>	<i>area n°</i>	<i>latitudine</i>	<i>longitudine</i>	<i>vedere foto o informazioni nel web</i>
Guewenheim	 7.269	47.75579	7.09867	
Rue du Commandant Charpie68116 GUEWENHEIMA coté du camping La Doller (2011)				
Hatten	 7.262	48.89967	7.96954	
A 20 km au Nord Est de HAGUENASur Le parking du Musée de l'Abri.67 690 HATTEN (2011)				
Haut Koenigsbourg	 5.343	48.23085	7.40706	
Strada: A35 Direzione Bâle--->Sélestat Autoroute A35Direction Bâle/SélestatDirezione Aire Ouest (2011)				
Haut Koenigsbourg	 5.342	48.23522	7.40706	
Strada: A35 Direzione Sélestat--->Bâle Autoroute A35Direction Sélestat/Bâle(Aire Ouest.Accès dans les 2 sens. Station Leclerc. (2011)				
Hirtzbach	 8.654	47.60069	7.22458	
Rue de la Barrière68118 HirtzbachLe long de la rue principale. (2011)				
Hoenheim	 8.627	48.63007	7.77785	
Chemin de la Souffel67800 Hoenheim (2011)				
Kaysersberg	 7.268	48.13565	7.26325	
Place de l'Erlenbad68240 KaysersbergQuartier de la VieilLe VilLe Accès fléchéParking des bus (2011)				
La Wantzenau	 8.624	48.65545	7.83501	
Quai des bateliers67610 La Wantzenau (2011)				
Le Bonhomme	 8.639	48.16500	7.07944	
Col de Bonhomme Parking du Col du Bonhomme 68 650 Le BonhommeEn haut du col sur la route des Crêtes en direction Sainte Marie aux Mines (2011)				
Le Markstein	 8.645	47.92239	7.03324	
D431 Route des Crêtes68610 Le MARKSTEIN Col sur la route des crêtes à proximité du grand ballon. Altitude : 1087 m. (2011)				
Marckolsheim	 8.626	48.15442	7.58704	
RD 424Au pied de l'écluse sur le Rhin : suivre le panneau camping et s'arrêter sur le bord du Rhin. (2011)				
Mittelbergheim	 8.632	48.39869	7.44194	
Rue Rotland67 140 MittelbergheimA la sortie nord du village derrière le cimetière (2011)				
Molsheim	 8.633	48.54150	7.49624	
Rue de la MonnaieParking de la Monnaie67 120 Molsheim (2011)				
Munster	 8.637	48.03997	7.13912	
Place de la Salle des Fêtes68140 MunsterEn venant du centre de Munster devant l'église (ne pas confondre avec le temple tout rose) à droite de l'église direction Colmar puis encore à droite (2011)				
Munster	 8.651	48.03710	7.13281	
Rue du Docteur Heid68140 MunsterParking proche d'un groupe scolaire (2011)				
Murbach	 7.282	47.92320	7.16053	
Rue de Guebwiller 68530 MURBACHA l'entrée du village en face de l'auberge (2011)				
Niffer	 8.652	47.71045	7.50349	
Au bout de la rue de SchlierbachA l'écluse68680 NIFFER (2011)				
Nothalten	 7.258	48.35534	7.42444	
80a route vin 67680 NOTHALTENà 24Km au Sud de Molsheim par la D35 route du vin entre Barr et Sélestat (2011)				
Oberhaslach	 8.630	48.54993	7.32313	
rue du Klintz 67580 Oberhaslach (2011)				




















regione **F - Alsace**

<i>località</i>	<i>area n°</i>	<i>latitudine</i>	<i>longitudine</i>	<i>vedere foto o informazioni nel web</i>
Obermorschwihr	 7.285	48.01828	7.29689	
2 rue Principale68 420 OBERMORSCHWIRH Camping à la Ferme "Le Vignoble"Chez Le viticulteur. (2011)				
Obernai	 8.625	48.45972	7.48667	
Place des RempartsRue de l'Abbé Oesterié67 210 Obernai (2011)				
Orbey	 7.284	48.13540	7.08957	
D48 Lac Blanc68370 OrbeyHotel Restaurant "Les Terrasses du Lac Blanc" A 100 m du Col du Calvaire. (2011)				
Orbey	 8.648	48.13661	7.08851	
Col du Calvaire Col du Calvaire D48 68 370 Orbey Entre Orbey et le Col du Bonhomme. Depuis le Col du Bonhomme la direction du lac Blanc (2011)				
Orbey	 8.640	48.12472	7.09638	
Lac Blanc Lac Blanc D48-II 68 370 Orbey Vers le col du Calvaire direction Col du Bonhomme Fraize. Au bord du lac. (2011)				
Orschwihr	 7.281	47.93715	7.23206	
Rue de la Source68500 ORSCHWIHRA proximité du terrain de tennis.Sortie nord du village.Traverser tout Le village en venant de Guebwiller.Indiquée seulement sur place. (2011)				
Pfaffenheim	 7.283	47.98672	7.29115	
Rue de la Tuilerie"Aire du Winzerhof"68 250 Pfaffenheim (2011)				
Porte D'alsace	 5.344	47.71818	7.14247	
Strada: A36 Direzione Mulhouse--->Beaune Autoroute A36Direction Mulhouse vers BeauneKm 11Sur la commune de Burnhaupt Le Bas (2011)				
Ribeauville Route	 7.271	48.19222	7.32949	
de Guémar 68150 RIBEAUVILLESur la route du vin. (2011)				
Riquewihr	 7.272	48.16615	7.30180	
Av Jacques Preiss68340 RiquewihrParking Communal à 50M du Centre Ville Médiéval Historique.Un des plus beaux villages de France. (2011)				
Rosheim	 8.623	48.49836	7.46929	
Avenue Clemenceau67560 Rosheim (2011)				
Rothau	 7.257	48.45401	7.20156	
Grand'Rue 67570 ROTHAU Vallée de la Bruche (2011)				
Rouffach	 7.274	47.95583	7.29555	
Rue de la Piscine68250 RouffachA l'extérieur du camping municipal. (2011)				
Sainte Marie	 8.647	48.19283	7.11402	
AUX MINES Col des Bagenelles Col des Bagenelles68 160 Sainte Marie aux MinesSur la route des Crêtes au sud de Sainte Marie Mines avant le Col du Bonhomme. (2011)				
Sainte Marie	 8.641	48.24700	7.18329	
AUX MINES Place des tisserands 68160 Sainte Marie Aux MinesAccès par la rue des jardins. (2011)				
Saverne	 7.256	48.73201	7.35554	
Rue du Pere Liebermann67 700 SAVERNE A l'extérieur du camping municipal (2011)				
Saverne	 8.622	48.74222	7.36583	
Quai du Château 67700 Saverne (2011)				
Sigolsheim	 8.646	48.13954	7.31140	
Parking de la nécropole militaire68 240 SIGOLSHEIMLa nécropole est indiquée en ville suivre la route qui monte en coteau jusqu'au parking. (2011)				
Soufflenheim	 7.260	48.82940	7.95395	
Rue des Menuisiers67620 SOUFFLENHEIM (2011)				




















regione **F - Alsace**

<i>località</i>	<i>area n°</i>	<i>latitudine</i>	<i>longitudine</i>	<i>vedere foto o informazioni nel web</i>
Soultz	 7.286	47.88841	7.23141	
HAUT RHIN Rue du Chemin de Fer 68360 SOULTZ HAUT RHIN (2011)				
Soultzmatt	 7.280	47.96728	7.23177	
Rue de la Vallée68570 SOULTZMATTau carrefour avec la rue Osenbach (2011)				
Strasbourg	 7.255	48.56663	7.79971	
Rue des Cavaliers 67000 StrasbourgParc du Rhin (à proximité de la frontière Allemande) Direction Kehl (Allemagne) Juste avant la frontière droite de l'église puis (2011)				
Strasbourg	 7.259	48.57452	7.71803	
9 Rue de l'Auberge de Jeunesse67000 Starsbourg Derrière l'auberge de jeunesse juste à côté du camping municipal (2011)				
Strasbourg	 8.621	48.598232	7.772437	
Dietro il parlamento europeo, tranquillo, gratuito. (Roby200 agosto 2014)				
Strasbourg	 8.629	48.56755	7.73057	
Parcheggio Elsau solo diurno. per pulman e camper a pagamento dalle 8 alle 20. Non è consentita la sosta di notte. (Roby2000 agosto 2014)				
Thann	 7.264	47.81141	7.10473	
Rue des PèlerinsPlace du Bungert68800 Thann RN 66 : suivre panneaux flot-bleuEn vilLe suivre parking Bus.Le parking Camping car est au bord de la (2011)				
Thannenkirch	 8.649	48.22583	7.30472	
au bout de la rue Sainte Anne68590 THANNENKIRCH (2011)				
Trois	 7.277	48.10101	7.22948	
EPIS 68410 Les Trois EpisAu nord de Turckheim sur la route des vins.Aire située face à la caserne des pompiers. (2011)				
Turckheim	 8.635	48.08565	7.27943	
Quai de la Gare68230 TurkheimPrès du terrain de camping. (2011)				
Ungersheim	 7.270	47.85179	7.28587	
Parking de l'EcomuséeGrosswald 68 190 UngersheimA15 km de Mulhouse suivre indication Ecomusée. (2011)				
Voegtlinshofen	 7.278	48.02139	7.28361	
29 rue Roger Fremaux68420 VOGTLINSHOFEN A10 km au sud ouest de Colmar sur la RN 83 . (2011)				
Wangenbourg	 8.634	48.62730	7.30522	
- ENGENTHAL Parking de l' Office du Tourisme 67 710 WANGENBOURG ENGENTHAL (2011)				
Westhalten	 7.265	47.95637	7.25095	
Rue Saint Blaise68250 WESTHALTENSsortie RN 83 à hauteur sud de Rouffach (2011)				
Westhalten	 7.273	47.94444	7.25722	
Bollenberg Domaine de BollenbergLieu-dit Bollenberg68 250 Westhalten (2011)				
Willer	 7.276	47.84368	7.07215	
SUR THUR Place de l'Eglise68760 Willer sur Thur (2011)				
Wintzenheim	 8.638	48.07315	7.29064	
rue de Logelbach68920 WINTZENHEIMAccès par la rue Clemenceau.Centre ville derrière l'église (2011)				
F - Aquitaine				
Agen	 8.366	44.18631	0.57883	
route d'Agén D656Parking WALIBI AGEN suivre MONT De MARSAN (2011)				
Aire	 6.528	43.70272	-0.25597	
SUR L'ADOUR Rue des Gravières40 800 Aire sur L'Adour (2011)				




















regione **F - Aquitaine**

<i>località</i>	<i>area n°</i>	<i>latitudine</i>	<i>longitudine</i>	<i>vedere foto o informazioni nel web</i>
Aire Des Pyrenees	 5.337	43.23074	-0.07703	
Strada: A64 Direzione Toulouse--->Bayonne 9 km après la sortie 12 Direzione S/O de Tarbes (2011)				
Aire Du Souquet	 5.314	43.93694	-1.09000	
Strada: N10 Direzione Bayonne--->Bordeaux Station service Shell direction Bayonne Bordeaux (2011)				
Amou	 6.544	43.58925	-0.74095	
Promenade pour Pétons40 330 AMOUEntre Le stade municipal et Le camping (2011)				
Andernos	 6.299	44.74472	-1.10962	
Les BAINS Avenue du Commandant Allègre33 510 Andernos Les BainsA la sortie d'Andernos en venant d'Arcachon à coté du port ostréicoLe (2011)				
Anglade	 8.184	45.20080	-0.61287	
lieu dit Guillonnet Château GuillonnetJean Pierre Menanteau33 390 ANGLADE (2011)				
Anglet	 7.205	43.50701	-1.53403	
Boulevard des Plages D405Parking Haut des Corsaires64 600 AngletSignalée (2011)				
Anglet	 8.575	43.52607	-1.51395	
Avenue de l'Adour64 600 ANGLET Ancien camping (parking d'été) (2011)				
Arcachon	 6.298	44.65145	-1.14834	
Boulevard Mestrezat D65033 120 ArcachonFace au garage près du port de plaisance (2011)				
Arcachon	 6.329	44.65167	-1.17556	
5 allée de la Galaxie33 120 ARCACHONAire au camping Club-Arcachon *** (2011)				
Arette	 7.196	42.97929	-0.74876	
La PIERRE Saint MARTIN Braça de Guilhers64 570 La PIERRE Saint MARTINA l'entrée de la station à droite età 150 m des Pistes (2011)				
Arudy	 7.195	43.10667	-0.42056	
Aire du Gave d'OssauQuartier Raguette64 260 ARUDY Entre Arudy et Sévignac-Meyracq (2011)				
Arudy	 7.203	43.10537	-0.42263	
Rue BaulongParking centre de secours64 260 ARUDY (2011)				
Arzacq	 7.198	43.53477	-0.41053	
ARRAZIGUET Place du Marcadieu64 410 ARZACQ ARRAZIGUET (2011)				
Ascaïn	 8.585	43.33264	-1.62302	
Parking des Carrières 64065 ASCAIN (2011)				
Audenge	 6.300	44.68391	-1.00469	
Camping Le Braou**Rue Bordeaux33 980 AudengeSuivre panneaux indicateurs "aire camping" ou "Camping municipal" l'aire de service se trouve à coté (2011)				
Azerat	 6.068	45.14955	1.12481	
Le Bourgprès de la mairie24 210 AZERAT (2011)				
Badefols	 6.043	44.84343	0.79118	
SUR DORDOGNE D29 24 150 Badefols sur DordogneA 25 Kms de Bergerac en direction de Sarlat. (2011)				
Badefols	 6.050	44.84343	0.79327	
SUR DORDOGNE D 29Domaine de Barbe24 150 BADEFOLS SUR DORDOGNE Réseau : Bienvenue à la Ferme (2011)				
Barbaste	 8.371	44.16871	0.29049	
moulin de BarbasteEntre la D655 et D408proche de LAVARDAC (2011)				




















regione **F - Aquitaine**

<i>località</i>	<i>area n°</i>	<i>latitudine</i>	<i>longitudine</i>	<i>vedere foto o informazioni nel web</i>
Bazas	 6.319	44.43389	-0.21509	
Allée des TilleulsCours Gambetta33 430 BAZAS (2011)				
Bazas	 8.177	44.43686	-0.23940	
Parking du Relais BazadaïsAngle Route de Captieux D932 / Chemin de Tcha-Tchic33 430 BAZAS (2011)				
Beaulac	 6.284	44.36933	-0.24303	
N524 Route Grande33 430 BERNOS BEAULACAu plan d'eau à la sortie de Beaulac (2011)				
Beaumont	 6.067	44.77472	0.76559	
DU PERIGORD Accès Avenue Rhinau D 660Située derrière la salLe des fêtes24 440 BEAUMONT DU PERIGORD (2011)				
Beauronne	 8.004	45.08777	0.38027	
Grand Boissonnie Lieu-dit Le Grand Boissonnie24 400 Beauronne Sur la RN 709 entre Mussidan et Ribérac (2011)				
Benquet	 6.557	43.82889	-0.52861	
971 Route de la Gare 40 280 BENQUETJean-Louis Lafargue Ferme La SourceRéseau Accueil à la ferme (2011)				
Bergerac	 6.042	44.84603	0.48791	
50 Km de Perigueux par la D 21 Rue Albert GarrigatJuste a coté du pont qui traverse la Dordogne (2011)				
Berson	 8.178	45.11839	-0.59187	
6 LoumèdeMuriel et Jean-Philippe DAVIDChâteau Loumède33 390 LOUMÈDE (2011)				
Berson	 8.190	45.10651	-0.56037	
BourdillotClaudie et PhilippeChâteau Bourdillot33 390 BERSON (2011)				
Berson	 8.189	45.11253	-0.59603	
La GamayeChantal et Franck BourseauChâteau La Gamaye33 390 BERSON (2011)				
Berson	 8.191	45.10822	-0.55547	
Le ChaySylvie et Didier RaboutetChâteau le Chay33 390 BERSON (2011)				
Beynac	 8.003	44.84467	1.14561	
ET CAZENAC En direction du château24 220 BEYNAC ET CAZENAC (2011)				
Biarritz	 7.191	43.46532	-1.57162	
Avenue de la Milady64 200 BIARRITZAu sud de Biarritz et à proximité de la plage de la Milady (2011)				
Biaudos	 6.551	43.55413	-1.30866	
Earl de Maillocq 40 390 BIAUDOSjacqueline et Frédéric Barnetch ferme de MaillocqRéseau Accueil à la Ferme (2011)				
Bidart Est	 5.335	43.42460	-1.59485	
Strada: A63 Direzione Espagne--->Bordeaux AUTOROUTE A 63Direction Espagne/Bordeaux (2011)				
Bidart Ouest	 5.334	43.42303	-1.59845	
Strada: A63 Direzione Bordeaux--->Espagne AUTOROUTE A 63Direction Bordeaux/Espagne (2011)				
Bielle	 8.577	43.05628	-0.42340	
Parking de l'Espace naturel du lac de Castet64 260 BIELLEEn bordure du Gave d'Ossau. Accès par le rond point sur la D934 - Laruns) (2011)				
Biron	 6.008	44.63071	0.87078	
Centre Bourg24 540 BIRON (2011)				
Biscarosse	 8.285	44.45343	-1.19935	
Route des Lacs40 600 BISCAROSSEAu bord du lac (2011)				




















regione **F - Aquitaine**

località	area n°	latitudine	longitudine	vedere foto o informazioni nel web
Biscarrosse	 6.543	44.44196	-1.24557	
Rue des Bécasses40 600 BISCARROSSE Stationnement nocturne INTERDIT (2011)				
Biscarrosse	 6.540	44.43969	-1.24798	
PLAGE Impasse des Pluviers40 600 BISCARROSSE Direction: Services Techniques Municipaux au fond de l'impasse. (2011)				
Biscarrosse	 6.532	44.41036	-1.16820	
Avenue Laouadieparking du centre leclercdirection biscarrosse plage40 600 BISCARROSSE (2011)				
Biscarrosse	 6.510	44.45850	-1.24515	
PLAGE Rue des ViviersParking de la plage des Viviers40 600 BISCARROSSEDerrière Le camping "Le Vivier" l'aire se trouve dans Le parking du sous-bois (2011)				
Biscarrosse	 6.511	44.43136	-1.16717	
Chemin de Navarosse40 600 BISCARROSSE (2011)				
Blasimon	 6.335	44.74400	-0.10548	
Domaine du Grand Homme 33540 BlasimonEntre Sauveterre et Rauzan sur la D670 au carrefour en direction de Blasimon après la foret prendre droite puis 1ère à (2011)				
Blasimon	 6.310	44.73463	-0.09942	
1 Peyraude 33540 BlasimonCHATEAU La PEYRAUDE Entre Rauzan et Sauveterre de Guyenne sur la D 670 au carrefour Frontenac et petits lieux dit face :Jean de Pey (2011)				
Blaye	 8.181	45.12603	-0.66660	http://www.aricipelagoverde.it/francia/bretagna2014
Au pied de la citadelle de Blaye face à la Gironde et en plein centre ville33 390 BLAYE. P a Baye in punto sosta riservato ai camper ma senza servizi (Mauro2014)				
Bouglon	 8.369	44.38599	0.10271	
AIRE Du BOUGLONNAIS Située au Clavier. L'annexe de Bouglon le Clavier traversé par la D933 "Itinaire Vert"et qui se trouve à 3 km l'autoroute A61 est doté d'une Aire de repos où l'on (2011)				
Bourdeilles D	 6.029	45.32287	0.58317	
78Plaine des Loisirs24 310 BourdeillLes Près du terrain de football et de la piscine à10 km de Brantôme (2011)				
Bourg	 8.151	45.03802	-0.55743	
SUR GIRONDE Quai des Verreries33 710 BOURG SUR GIRONDESur le port (2011)				
Bourrou	 8.000	45.04472	0.59806	
Parking près de la mairie. Accès:De Périgueux prendre la N21. Quitter la N21 à 25 km au sud de Périgueux pour prendre droite la D42. Faire environ 3km puis à droite vers (2011)				
Branne	 6.325	44.83210	-0.18359	
Route de CabaraAu bord de la Dordogne a droite du pont 33 420 BRANNE (2011)				
Brantome	 6.011	45.37910	0.64585	
Route de Nontron près des ateliers Font Vendôme 24 310 BRANTÔME (2011)				
Brantome	 6.012	45.35694	0.65279	
Parking du magasin ShopyAvenue du 8 mai 194524 310 BrantomeA la sortie du village (2011)				
Brantome	 6.010	45.36119	0.64806	
Chemin du Vert Galantgrand parking « conseillé» aux CCsitué dans Brantôme à 150 M du centre du village (2011)				
Brassempouy	 6.558	43.61692	-0.69222	
250 chemin du Moulié 40 330 BRASSEMPOUYJean-Yves Ducamp Régine Ducamp Lionel Ducamp Ferme MouliéRéseau Accueil à la Ferme (2011)				
Bruges	 4.108	44.8975	-0.5827777	http://www.aricipelagoverde.it/francia/bretagna2014
Vicino a Bordeaux al camping "Camping du Lac" (Mauro 2014)				
Busserolles	 6.036	45.67695	0.64223	
Place du Puits24 360 BUSSEROLLES (2011)				




















regione **F - Aquitaine**

<i>località</i>	<i>area n°</i>	<i>latitudine</i>	<i>longitudine</i>	<i>vedere foto o informazioni nel web</i>
Cadillac	 6.285	44.63857	-0.31688	
Allée du Parc33 410 CADILLAC (2011)				
Campugnan	 8.186	45.18273	-0.56546	
1 Les MaréchauxLaurence TavernierChâteau les Maréchaux33 390 CAMPUGNAN (2011)				
Cancon	 6.726	44.53650	0.62563	
Rue des EcoLes Place PalisseDans Le centre de Cancon en retrait de la route Villeneuve/lot - Bergerac.Itinéraire Fléchée sur la N21 (2011)				
Capbreton	 6.523	43.63578	-1.44681	
Allee des Ortolans40 130 CAPBRETON Proche de la plage de l'Océane (2011)				
Capian	 6.328	44.72222	-0.29889	
886 Gourd Sud D 140Château la LoubeyreChez viticulteur33 550 CAPIAN (2011)				
Carcans	 6.303	45.07237	-1.14660	
MAUBUISSON Aire de la base de Bombanne33 121 CARCANS MAUBUISSON (2011)				
Carcans	 6.302	45.07556	-1.14778	
MAUBUISSON Route d'acces à la base de Bombannes33 121 CARCANS MAUBUISSON (2011)				
Cars	 6.322	45.12307	-0.59962	
D 937Lieu-dit Combelongue33 390 Cars Chez viticulteur (2011)				
Cars	 8.188	45.12485	-0.59637	
7 RimensacVoyer DominiqueChâteau Rimensac 33 390 CARS (2011)				
Cars	 8.187	45.13517	-0.61970	
Les Petits D23 D22Françoise et Michel ChapardChâteau Peymelon33 390 CARSAire de stationnement CC à la propriété. (2011)				
Cartelegue	 8.185	45.18530	-0.56789	
4 La GuilbonnerieHAURE GillesChâteau de la Guilbonnerie 33 390 CARTELEGUE - (2011)				
Casseneuil	 6.742	44.44655	0.61838	
rue des Remparts Montfort47 440 CASSENEUIL (2011)				
Castel	 6.554	43.62884	-0.78391	
SARRAZIN Le vieux bourg 40 330 CASTEL SARRAZINGuy et caroline LabordeFerme du vieux bourgRéseau Accueil à la Ferme (2011)				
Castelculier	 6.740	44.17475	0.69452	
en // à la rue LamarqueA la HalLe des sports et Tennis (2011)				
Casteljaloux	 6.732	44.31060	0.07940	
Impasse de la ForêtRoute de St-Michel de Castelnau47 700 Casteljaloux (2011)				
Castelnaud	 7.997	44.81569	1.14403	
La CHAPELLE Saint GéryParking à 11 km sud-ouest de Sarlat.Dans Castelnaud passer le pont puis prendre la route qui monte au château pour la voiture (2011)				
Castets	 8.154	44.56367	-0.15373	
EN DORTHE Route du Moulin 33 210 CASTETS EN DORTHEPres de l'écluse (2011)				
Caumont	 6.739	44.44179	0.17902	
SUR GARONNE Bourg de Caumont Entre Castejaloux et Marmande sur la D 933 à Pont des SabLes prendre à droite après l'office de la D143 en direction (2011)				
Cavignac	 8.158	45.09980	-0.38780	
Rue des Lavandières33 620 CAVIGNACParking derrière la place du Marché (2011)				




















regione **F - Aquitaine**

località	area n°	latitudine	longitudine	vedere foto o informazioni nel web
Cézac	 8.159	45.09140	-0.41990	
Le BourgParking du Dojo33 620 CEZACProche de la Mairie (2011)				
Chateau	 6.013	45.24472	0.68743	
L'EVEQUE Sur la route PERIGUEUX-BRANTOME à l'entrée du village en venant de PERIGUEUX à côté du Jardin public (2011)				
Christoly	 6.317	45.13009	-0.50767	
DE BLAYE D 22 / D 23face à la mairie à côté du stade33 920 CHRISTOLY DE BLAYE (2011)				
Civrac	 8.160	45.11250	-0.44420	
De BLAYE Parc de la Mairie33 920 CIVRAC De BLAYE Derrière l'église (2011)				
Claouey	 6.301	44.75169	-1.18021	
D106 Avenue du Général de Gaulle33 950 CLAOUEYRoute du Cap Ferret contre-allée du camping face au magasinU (2011)				
Claouey	 8.198	44.75157	-1.18781	
Avenue Edouard BranlyA côté du camping les Embruns33950 CLAOUEY (2011)				
Contis	 6.518	44.09380	-1.32055	
PLAGE Route du Phare40 170 CONTIS (2011)				
Coursac	 6.053	45.12836	0.63941	
Aire privéeLa CHATAIGNERAIE ~10kms de PERIGUEUX sortie14 e15 sur A89(section gratuitecontournant PERIGUEUX)6 emplacements ombragés stabilisés et cloturés "ATTENTION CET AIRE EST EN COURS REALI (2011)				
Creon	 6.307	44.77635	-0.34883	
Boulevard Victor HugoStation vélos33 670 CREON (2011)				
Cubnezais	 8.161	45.07500	-0.40860	
Rue de l'AbreuvoirAire de Cubnezais(Le réseau Etapes Liberté)33 620 CUBNEZAISParking de la Maison des Jeunes au sud de la rue (2011)				
Dax	 6.533	43.71416	-1.04916	
AngLe Bd des Sports/Bd Albert Camus 40 100 DAX Au bord de l'Adour à côté du Pont des Arènes (2011)				
Domme	 6.034	44.80053	1.22156	
Le Pradal24 250 DommeA environ 500 m du village. (2011)				
Donnezac	 8.162	45.24870	-0.44300	
Aire de la Maison de la Forêt (Le réseau Etapes Liberté)33 860 DONNEZACA côté de la Salle des Fêtes (2011)				
Donzac	 6.315	44.65200	-0.26880	
Aire privée du Chateau de Cranne33 410 DONZACA l'extrémité Est de la commune. (2011)				
Douchapt	 6.063	45.25139	0.44278	
D710A l'entrée du Village Vacances24 350 DOUCHAPT (2011)				
Dune de Pilat	 4.109	44.5141667	-1.235833	http://www.aricipelagoverde.it/francia/bretagna2014
P a sud delle Dune di Pilat in uno spiazzo a lato strada D218 (Mauro 2014)				
Espes	 7.204	43.26388	-0.88083	
UNDUREIN D1164 130 ESPES UNDUREINA 4 kilomètres de Mauléon SouLe en venant de Saint Palais ou de Sauveterre de Béarn. Limite sortie sud de commune. (2011)				
Excideuil	 6.040	45.33605	1.05239	
Rue Léon Barreauau bout de l'esplanade (2011)				
Fontet	 6.297	44.56118	-0.02282	
Base nautique du canal33 190 FONTET (2011)				




















regione **F - Aquitaine**

<i>località</i>	<i>area n°</i>	<i>latitudine</i>	<i>longitudine</i>	<i>vedere foto o informazioni nel web</i>
Fourques	 6.728	44.46066	0.13891	
SUR GARONNE D933 Pont des sables47200 Fourques sur GaronneTél :05 53 89 25 59A la halte Nautique du Canalprès de la maison tourismecommune de FOURQUES sur (2011)				
Frontenac	 6.286	44.73680	-0.16291	
Dans Le bourg33 760 FRONTENAC (2011)				
Fumel	 6.738	44.49823	0.97171	
Place Du Saulou angLe rue Massenet A l'entrée de la ville en venant du Chateau de BONAGUIL (à voir) par la D673 . (2011)				
Gaillan	 6.304	45.31271	-0.94598	
EN MEDOC Avenue Pierre Mendès France N215/ Route de Lesparre Parking du Supermarché NETTO33 340 GAILLAN EN MEDOCsur la route de la de Grave (2011)				
Gastes	 6.513	44.32891	-1.15101	
Avenue du Lac40 160 GASTESEn front de Lac au port de plaisance (2011)				
Générac	 8.163	45.18040	-0.54830	
Parking de l'EgliseAire de Générac (Le réseau Etapes Liberté)33 920 GENERAC (2011)				
Gourette	 7.190	42.96148	-0.33783	
Parking du LEY64 440 GOURETTE (2011)				
Gourette	 7.208	42.95693	-0.32972	
Centre de la station au dessus du parking camping car du CARDET64 440 GOURETTE (2011)				
Grayan	 8.153	45.43412	-1.15116	
ET L'HOPITAL Le Gup33 590 GRAYAN ET L'HOPITAL A 8 5 kms au nord de Montalivet et 10 kms au sud de du camping et de la station des maitres nageurs. (2011)				
Grenade	 6.536	43.77469	-0.43516	
SUR L'ADOUR Place du19 Mars 196240 270 GRENADE SUR L'ADOUR A coté du cimetière et du stade même accès que Le centre commercial (2011)				
Hautefort	 6.021	45.26028	1.14903	
Route de BoisseuilhPlace de la Basculé 24 390 HAUTEFORT (2011)				
Hendaye	 7.200	43.37004	-1.76477	
Rue d'Ansoenia64 700 HendayePrès de la Gare d'Hendaye-lage (2011)				
Hontanx	 6.546	43.82573	-0.25190	
Route de Bacoge40 190 HONTANXChristian Bergerot-LabarbeRéseau : Bienvenue à la Ferme (2011)				
Hostens	 6.306	44.49302	-0.62935	
Rue de ChantegrueDevant Le Camping des Airials** 33 125 HOSTENS (2011)				
Houeilles Sur	 6.736	44.19610	0.03350	
D933 à l'intersection de la Place Jean Moulin.Dans Houeilles marquée aire de repos sous des arbres (2011)				
Hourtin	 6.295	45.18077	-1.08102	
Port Mombet Lieu dit Mombet 33 990 HOURTINA la sortie du bourg d'Hourtin prendre direction Hourtin Port. (2011)				
Hourtin	 6.294	45.22266	-1.16189	
PLAGE Le Flamand 33 990 HOURTINPrès du Camping Côte d'Argent *** sur la droite en arrivant (2011)				
Javerlhac	 6.030	45.56778	0.56222	
ET La CHAPELLe Saint ROBERT A la sortie du village à gauche à côté du garage AUPYdirection Nontron 24 300 JAVERLHAC La CHAPELLe (2011)				
La Bastide	 6.512	43.97203	-0.18636	
D'ARMAGNAC Accès par rue : "Les Embarrats"40 240 La Bastide d'ArmagnacAu nord du village suivre Les indications "aire de camping car" (2011)				




















regione **F - Aquitaine**

<i>località</i>	<i>area n°</i>	<i>latitudine</i>	<i>longitudine</i>	<i>vedere foto o informazioni nel web</i>
La Brede	 8.199	44.66685	-0.52120	Château Méric et Chante l'Oiseau16 av Georges Hebert33650 La Brède15 km de Bordeaux (2011)
La Chapelle	 7.994	45.35894	0.74394	FAUCHER lieu-dit la Champignonnière de Rochevideauà 7 kms de Brantôme par la RD 78 (2011)
La Coquille Rn	 6.033	45.54291	0.97850	21 dans Le sens Agen Limoges l'aire se trouve à droite. Il y a une grande place et au fond l'église l'aire se à gauche de cette (2011)
La Jemaye	 6.057	45.16040	0.27822	Route: Etang de LarochePrendre la direction du grand étang de la Jemaye à la base de loisirs (2011)
La Reole	 6.287	44.58084	-0.03023	Avenue Gabriel Chaigne33 190 La REOLESitée sur la N113 direction Marmande par la vieille route (2011)
La Roche	 6.058	45.14638	0.00496	CHALAIS 59 bis Avenue d'Aquitaineparking intermarché24 490 La ROCHE CHALAIS (2011)
La Roque	 7.996	44.98760	1.07039	Saint CHRISTOPHE Sur la D66 entre St Léon sur Vézère et Tursac.La Roque St Christophe se trouve à 2 km à l'ouest de le Moustier. (2011)
La Teste	 8.155	44.63099	-1.15404	De BUCH Rue du BaouParking du centre commercial Carrefour 33 260 La TESTE De BUCH Signalé (2011)
La Teste	 8.157	44.59832	-1.19719	De BUCH DUNE Du PYLA Parking de la Dune du Pyla33 260 La TESTE De BUCH (2011)
Labenne	 6.541	43.59616	-1.45492	Route Océane40 530 LABENNEA l'entrée de Labenne-Océan tout près du Parc Aquatique (2011)
Lacanau	 6.320	44.99874	-1.14055	Avenue de la Plage33 680 LACANAUPrendre la direction Le Moutchic en bordure du lac aire bien signalée. (2011)
Lacanau	 6.288	45.00584	-1.16528	OCEAN Rue des Sauviels Le Huga: proche du terrain de la protection civile à l'Héliport33 680 LACANAU OCEAN (2011)
Lacq	 5.336	43.42286	-0.60380	Strada: A64 Direzione Bayonne--->Toulouse AUDEJOS SUD AUTOROUTEA 64Direction Bayonne/Toulouse (2011)
Lafitte	 8.368	44.38231	0.45032	SUR LOT A Aiguillon prendre la direction de Villeneuve sur Lot suivre les panneaux Musée du Pruneau . Village le plus proche: sur Lot situé à 1 Km (2011)
Lalinde	 6.039	44.83916	0.74277	Sur Le parking de la gare SNCF signaler depuis Le centre ville.Plate forme double avec deux grilles au sol une pour Les eaux grises et l'autre pour noirs d'ou une facilité (2011)
Langon	 6.312	44.52657	-0.21608	Route d'Auros D10Chateau Le Maine Perrin 33 210 LangonViticulteur membre du "Réseau Bienvenue à la Ferme" (2011)
Lanouaille	 6.064	45.39583	1.14472	Route du Maloubier Dominique Annie Lasfargeas Maloubier Vert Périgord 24270 LANOUAILLe Réseau Accueil à la Ferme (2011)
Lanouaille	 6.052	45.39248	1.14002	Rue du Chemin Neuf24 270 LANOUAILLEAu centre de la ville près de la caserne des pompiers et place de la bascule. (2011)
Laroque	 6.020	44.82506	1.18431	GAGEAC D70324 250 Laroque GageacA l'entrée du village en bordure de la Dordogne (2011)



































regione **F - Aquitaine**

<i>località</i>	<i>area n°</i>	<i>latitudine</i>	<i>longitudine</i>	<i>vedere foto o informazioni nel web</i>
Larrau	 8.578	42.97448	-0.99551	
D26 sur la frontière avec l'Espagne64 560 LARRAUA une vingtaine de km au sud de Tardets-Sorholus. (2011)				
Larrau	 8.580	43.04286	-1.07322	
Lac d'Iraty64 560 LARRAUEntre Saint Jean Le Vieux et Larrau 7kms avant les chalets d'Iraty (2011)				
Laruns	 7.189	42.98819	-0.42438	
Avenue de la Gare D934 64 440 Laruns (2011)				
Laruns	 7.188	42.88052	-0.39894	
Artouste Fabrèges Lac de Fabrèges Station d'Artouste D934 64 400 LarunsA une vingtaine de kms de Laruns au fond du grand parking contrebas (2011)				
Laruns	 8.581	42.98992	-0.42167	
en continuité de l'entrée du campingderrière la piscine64440 LARUNS (2011)				
Laruns	 8.582	42.99536	-0.42057	
Lanepia D24064 440 LarunsA la sortie de Laruns en direction de Pau prendre à droite vers le camping puis la 1ère à (2011)				
Laruscade	 8.167	45.10640	-0.34690	
Aire du Lac des Vergnes (Le réseau Etapes Liberté)33 260 LARUSCADEAu calme près du Lac des Vergnes (site de pêche) à 1km village. (2011)				
Lauzun	 8.367	44.62761	0.45989	
Rue Saint Colomb au pied du lac de Lauzun. (2011)				
Lavardac	 6.745	44.17889	0.29908	
Rue de la Victoire Place du Foirail47 230 LAVARDAC (2011)				
Layrac	 6.731	44.13265	0.65958	
Rue du19 Mars 1962au centre du villagePanneaux indicateurs à l'entrée de Layrac (2011)				
Layrac	 6.747	44.13583	0.66528	
route de CaudecosteLe moulin 47390 LAYRAC (2011)				
Le Bugue	 6.061	44.86833	0.96889	
Aux Etange du Bos "Audrix"24 260 Le BugueEn direction du Gouffre de Proumeyssac (D31) une fois arrivé au Gouffre continuer tout droit. Puis 4km et suivre Le fléchage. (2011)				
Le Bugue	 6.065	44.93145	000.93611	
Camping La Linotte ***24 260 Le BUGUE - (2011)				
Le Bugue	 7.992	44.92223	0.92640	
Parking à coté du cimetière (2011)				
Le Teich	 6.330	44.63205	-1.02414	
Rue de l'Industrieparking de la gare33470 Le TEICH (2011)				
Le Verdon	 6.289	45.54537	-1.05439	
SUR MER Allée des Baines33 123 Le VERDON SUR MER (2011)				
Lege	 8.196	44.68624	-1.24534	
CAP FERRET D106 Vers le cap ferret à 300 mètres du rond point "de l'Herbe" sur le parking du ...cimetière très proche la commune du cap ferret ou il existe d'autres sites (2011)				
Lege	 8.149	44.80063	-1.22730	
CAP FERRET lieu dit le Grand Crohot par la D106 E333 950 LEGE CAP FERRET (2011)				
Leognan	 8.156	44.72419	-0.62105	
Lieu-dit "Le Lac Bleu"33 850 LEOGNAN (2011)				




















regione **F - Aquitaine**

<i>località</i>	<i>area n°</i>	<i>latitudine</i>	<i>longitudine</i>	<i>vedere foto o informazioni nel web</i>
Leon	 6.515	43.88379	-1.31784	
Route de Puntaou40 550 Léon Derrière Le camping municipal à 200/250m du lac de Léon (2011)				
Les Eyzies	 6.016	44.93875	1.00920	
Promenade de la VézèreParking de la Vézère24 620 Les EyziesAu centre du village signalée (2011)				
Les Landes Sud	 5.304	44.64545	-0.43750	
Strada: A62 Direzione Bordeaux--->Toulouse (2011)				
Lescar	 7.210	43.32561	-0.44250	
Impasse du Vert Galant D50164 230 LESCARSur la route de Bayonne (RN117) au rond-point du magasin Aldi prendre la D501 puis à tourner à droite. (2011)				
L'estalot Ouest	 5.305	44.98081	-0.42989	
Strada: A10 Direzione Poitiers--->Bordeaux Dans la partie gratuite de l'A10 (2011)				
L'hôpital	 8.579	43.25088	-0.76925	
Saint BLAISE D 25 Parking derrière l'église64 130 L'HOPITAL Saint BLAISE (2011)				
Limeuil	 7.999	44.88029	0.86868	
Sors Lieu-dit Sors24 510 LimeuilPrendre la direction du village de Sors et aller tout droit vers la Dordogne. (2011)				
Limeuil	 7.993	44.88221	0.89127	
24 510 LimeuilPlaine herbeuse le long de la Vézère. Au parking passer sous le pont qui enjambe la Vézère.Classé "Un des Plus Villages de France" (2011)				
Lussac	 6.333	44.94878	-0.09430	
Rue du 8 Mai 1945prés du cimetière direction Castillon33 570 LUSSAC (2011)				
Macau	 6.318	45.00698	-0.61280	
Chemin du Mahoura33 460 MACAU Centre bourg du village au pied d'un clocher du 14°siecLe à côté de la caserne des pompiers. (2011)				
Macau	 8.194	45.00417	-0.60528	
Domaine du Prat51 avenue de Lacoste33 460 Macau en MédocA 20 kms de Bordeaux par la D 209 (2011)				
Marcenais	 8.164	45.05790	-0.33880	
Le BourgParking en face de la Salle des Fêtes33 620 MARCENAI (2011)				
Marcillac	 8.183	45.26977	-0.49769	
lieu dit "Lardière"DOMAINE De TOUT L'Y FAUT33 860 MARCILLAC (2011)				
Mareuil	 6.066	45.44667	0.45139	
Rue Arnaud de Mareuil24340 MAREUILCamping Municipal du Vieux Moulin ** (2011)				
Mareuil	 7.998	45.44646	0.45401	
Rue du Repaire - Place de la salle des fêtes (2011)				
Marmande	 6.733	44.49836	0.15988	
Boulevard Richard Cœur de Lion Place du Moulin 47200 Marmande (2011)				
Marmande	 6.748	44.49498	0.16274	
La FilhoLe Rue de la Filhole47 200 MARMANDE (2011)				
Marsas	 8.165	45.06760	-0.38420	
Rue ChaignaudAire de MARSAS (Le réseau Etapes Liberté)33 620 MARSASParking proche de la mairie et du groupe scolaire (2011)				
Mauzac	 7.991	44.86501	0.79889	
En ville sur la place de la mairie ou en bordure de la dordogne (2011)				




















regione **F - Aquitaine**

<i>località</i>	<i>area n°</i>	<i>latitudine</i>	<i>longitudine</i>	<i>vedere foto o informazioni nel web</i>
Mazion	 8.179	45.16105	-0.60817	
2 PerrinChateau Perrin33 390 MAZIONA 7 km de Blayes (2011)				
Mendionde	 8.584	43.34028	-1.29833	
parking centre du village 64240 MENDIONDE (2011)				
Mensignac	  6.026	45.22374	0.56468	
D710A l'entrée du village24 350 MENSIGNAC (2011)				
Messanges	 8.283	43.81555	-1.40095	
PLAGE Avenue de la Plage D8240 660 MESSANGES PLAGE (2011)				
Mimizan	  6.516	44.20499	-1.29705	
AngLe rue des Lacs / rue des Gourbets40 200 MIMIZANEn bord de mer parking de l'Hélistation (2011)				
Misson	  6.555	43.58693	-0.96104	
Ferme Escazaous 40 290 MISSONAlain et eric DarboucabeFerme EscazaousRéseau Accueil à la Ferme (2011)				
Moliets	  6.561	43.85091	-1.38213	
ET MAA Avenue de l'OcéanLieu-dit Moliets-Plage40 660 Moliets et Maa (2011)				
Monbahus	  6.746	44.54739	0.53498	
47290 MonbahusMonbahus se trouve à 7 5 km à l'ouest de Cancon et 28 km au nord-ouest de Villeneuve-sur-Lot. (2011)				
Monbazillac	  6.062	44.78467	0.48675	
Adresse : Château du Haut PezaudA l'église de Monbazillac prendre 2ème route à droite (direction Les MauLes Les Pezauds)- continuer sur 1 2 kms. 1ère sur gauche : Château (2011)				
Monbazillac	  6.035	44.78818	0.49618	
Route de RibagnacD13Domaine de La Lande24 240 MOMBAZILLAC (2011)				
Monpazier	  6.047	44.68581	0.89373	
derrière la caserne des pompiers.Un des Plus beaux Village de France24 540 MOMPASIER (2011)				
Monsegur	  6.290	44.65099	0.08395	
Rue des ArtsPlace du 8 Mai33 580 MONSEGUR (2011)				
Mont	  6.527	43.90236	-0.51975	
DE MARSAN Avenue de Sabres D93240 000 Mont de Marsan (2011)				
Mont	 8.287	43.88736	-0.50428	
De MARSAN Boulevard de la RépubliqueParking des Arènes40 000 MONT De MARSANA l'intersection avec la rue du Plumacon. Prendre l'entrée près du rond-point (2011)				
Montalivet	  6.324	45.37618	-1.15786	
Les BAINS Boulevard du Front de MerAire de la Plage Sud33 930 Montalivet Les BainsPrès du Camping Le Soleil d'Or** (2011)				
Montalivet	  6.305	45.37036	-1.14378	
Les BAINS Avenue de l'Europe33 930 VENDAYS MONTALIVETà côté du Camping Municipal de Montalivet (2011)				
Montazeau	  6.048	44.92083	0.11389	
15KM AU NORD DE Sainte FOY La GRANDE12 KM AU SUD DE MONTPONPROX LAC DE GURSON (loisirs peche equitation) (2011)				
Montcaret	  6.041	44.85342	0.03962	
D 936 Route de Bergerac CHALET DU GOURMET A 5 Kms de CASTILLON la BATAILLE à la sortie de LAMOTHE - MONTRAVEL (2011)				
Monteton	  6.744	44.62233	0.25651	
47 120 MontetonAu coeur du village (2011)				




















regione **F - Aquitaine**

<i>località</i>	<i>area n°</i>	<i>latitudine</i>	<i>longitudine</i>	<i>vedere foto o informazioni nel web</i>
Montfort  6.024 VITRAC D71424 200 MONTFORT VITRAC (2011)		44.83558	1.24852	
Montignac  6.054 24 290 MontignacPrès de la mairie prendre la petite rue juste après Le pont et aller au 2ème parking. Il faut faire Le tour village car des sens (2011)		45.06083	1.15888	
Mugron  6.548 Route de Pontonx D10 La Ferme du Foie Gras40250 MUGRON Joël Cabannes Benoit Cabannes Ferme Birouca Réseau Accueil à la Ferme (2011)		43.74866	-0.76847	
Nailhac  6.022 Ferme de la Lorserie24 390 Nailhac (2011)		45.23311	1.14221	
Naujac  6.336 SUR MER 17 Pin Sec Nord 33990 camping "Le Pin Sec" (2011)		45.26806	-1.16139	
Nerigean  8.195 5 HourtonChâteau Fourton La GarenneBernard et Martine RICHARD33 750 NERIGEANVignoble en agriculture biologique (2011)		44.84847	-0.30000	
Neuvic  6.027 SUR L'ISLe RN 89 PERIGUEUX-BORDEAUX suivre fléchage "camping-Base de LoisirsPres du Camping municipal en bordure de l'Isle (2011)		45.10806	0.46881	
Nontron  6.031 Avenue JuLes Ferry parking Super U (2011)		45.53628	0.66668	
Nontron  8.002 Avenue du général leclerc Place de la grande Eglise24 300 NONTRON (2011)		45.52586	0.66038	
Ogeu  7.209 Les BAINS D920 puis D416 à l'extérieur du Stade64 680 OGEU Les BAINS (2011)		43.15350	-0.50218	
Oloron  7.206 Sainte MARIE Rue Adoue Parking Tivoli64 400 Oloron Sainte Marie (2011)		43.18403	-0.60878	
Ondres  6.517 Route de la Plageparking P340 440 ONDRES (2011)		43.57611	-1.48694	
Parentis  6.534 EN BORN Avenue Brémontier D43Parking du SuperU40 160 PARENTIS EN BORN (2011)		44.34896	-1.06518	
Parentis  6.524 EN BORN Route des Campings40 160 PARENTIS EN BORN A 50 mètres du lac proche de l'aire de repos (2011)		44.34423	-1.09913	
Parleboscq  6.547 Domaine de Laguironde40 310 PARLEBOSCQ Philippe GarrosDomaine de LaguirondeRéseau : Bienvenue à la Ferme - (2011)		43.94939	0.03250	
Pau  8.576 Place de Verdun64 000 PAUPrès du centre ville (2011)		43.29826	-0.37555	
Paussac  6.037 ET Saint VIVIEN Aire municipaLe à l'entrée du camping24 310 PAUSSAC ET Saint VIVIEN (2011)		45.34774	0.53861	
Pellegrue  6.291 Rue du Lavoir33 790 PELLEGRUE (2011)		44.74509	0.07427	
Penne  6.729 D'AGENAIS Rue BergantineLa calLe Port de Penne 47 140 Penne d'AgenaisA 7 kms à l'est de Villeneuve sur Lot et face à St-Sylvestre (2011)		44.39393	0.80647	




















regione **F - Aquitaine**

<i>località</i>	<i>area n°</i>	<i>latitudine</i>	<i>longitudine</i>	<i>vedere foto o informazioni nel web</i>
Perigueux	 6.025	45.18110	0.72321	
Quai de l'IsLe en contrebas du Pont de Saint Georges (2011)				
Peyrehorade	 6.526	43.54329	-1.10001	
Rue du Sablot40 300 PEYREHORADEFace à l'Adour après Le pont à gauche en allant vers Pau à proximité de la piscine (2011)				
Podensac Les Landes Nord	 5.303	44.64253	-0.43058	
Strada: A62 Direzione Toulouse--->Bordeaux A 62 Sens Toulouse/Bordeaux (2011)				
Pomarez	 6.550	43.62968	-0.82984	
223 route du lac Ferme de Guiot40360 POMAREZMonique Deyris Jean Jacques Deyris Ferme de GuiotRéseau Accueil à la Ferme (2011)				
Pomarez	 6.553	43.62352	-0.85911	
1698 Chemin du Luc Grand castagnet 40360 POMAREZPatrick et isabelle Darrigade Ferme du Grand CastagnetRéseau Accueil à la ferme (2011)				
Porte D'aquitaine No	 5.321	44.19972	0.50592	
Strada: A62 Direzione Toulouse--->Bordeaux AUTOROUTE A62AGEN PORTE D'AQUITAINE NORD Direction Toulouse/Bordeaux (2011)				
Preignac	 6.292	44.58539	-0.29585	
Rue de la République D111333 210 PREIGNACProche de la Mairie signalée. (2011)				
Razac	 6.014	44.81265	0.30358	
DE SAUSSIGNAC Domaine du Castella 24240 RAZAC DE SAUSSIGNAC (2011)				
Reaup	 6.735	44.08968	0.18831	
LISSE place de l'église. (2011)				
Riberac	 6.044	45.25669	0.34231	
Sur Le parking de la base de canoë-kayak juste avant l'entrée du camping municipal. (2011)				
Saint Androny	 8.197	45.19003	-0.64833	
D 255Hotel restaurant La Belle Etoile33 390 Saint ANDRONY (2011)				
Saint Aquilin	 6.038	45.18576	0.48862	
Atelier municipal (2011)				
Saint Astier	 6.737	44.72998	0.25349	
" La Cime des prés "Anciennement La FERME DES COPAINS47120 Saint ASTIER DE DURASUNIQUEMENT SUR RESERVATION 9 km au Nord de Duras15 km au de Ste Foy la (2011)				
Saint Caprais	 6.293	45.29116	-0.56916	
DE BLAYE Ferchaud Lieu-dit "Ferchaud" D13733 820 Saint Caprais de Blaye (2011)				
Saint Christoly	 8.168	45.15220	-0.47590	
De BLAYE Aire des Lacs du Moulin Blanc (Le réseau Etapes Liberté)33 920 Saint CHRISTOLY De BLAYE (2011)				
Saint Ciers	 8.176	45.31205	-0.63914	
SUR GIRONDE 27 avenue du Pont de GraceLe Pas d'OzelleChâteau les Matards33 820 Saint CIERES SUR GIRONDE (2011)				
Saint Ciers	 8.193	45.08863	-0.60529	
de CANESSE Le SeguyMarie-Agnès et Jean François BRETONChâteau Les Tours Seguy33 710 Saint CIERES de CANESSE (2011)				
Saint Cyprien	 6.023	44.86830	1.04439	
Place MackenheimRue du Priolat 24 220 Saint CYPRIEN (2011)				
Saint Emilion	 6.327	44.90918	-0.16316	
4 RôleChâteau de Rol33 330 Saint EMILIONGAEC SAUTEREAU Père et Fils (2011)				




















regione **F - Aquitaine**

<i>località</i>	<i>area n°</i>	<i>latitudine</i>	<i>longitudine</i>	<i>vedere foto o informazioni nel web</i>
Saint Emilion	 8.180	44.89708	-0.15645	
Parking bus33 330 Saint EMILION Derrière la gendarmerie (2011)				
Saint Estephe	 6.060	45.58990	0.67437	
Etang de Saint Estèphe24 360 Saint Estèpheà 800 m de St-Estèphe (2011)				
Saint Estephe	 6.323	45.26460	-0.75784	
Rue des Pêcheurs33 180 Saint ESTEPHEAccès par la D2E3 en venant de Pauillac (2011)				
Saint Front	 6.059	45.46630	0.72411	
La RIVIERE Sur la D 8324 300 Saint FRONT La RIVIEREEntre Nontron et ThiviersA 3 km au sud de St-Pardoux-La-Rivière (2011)				
Saint Geours	 8.282	43.68805	-1.22900	
De MAREMME Route de Bordeaux40 230 Saint GEOURS De MAREMME Derrière l'église en direction de Soustons. (2011)				
Saint Germain	 6.332	44.62572	-0.22234	
DE GRAVES Domaine du Cheval Blanc 33 490 ST GERMAIN DE GRAVES Denis CHAUSSIE Jean Jacques CHAUSSIE Flora CHAUSSIE Domaine du Cheval : Bienvenue à la (2011)				
Saint Girons	 8.166	45.13980	-0.54290	
D'AIGUEVIVES Parking face à l'église33 920 Saint GIRONS D'AIGUEVIVES (2011)				
Saint Jean	 6.314	44.81025	-0.77491	
D'ILLAC Avenue Jean Jacques Rousseauau Supermarché CASINO33127 Saint JEAN D'ILLAC1 février 2009 : déménagement de l'aire au supermarché Pas de stationnement (2011)				
Saint Jean	 6.009	45.41944	0.84028	
DE CÔLe Parking du tennis24 800 Saint JEAN DE CÔLe (2011)				
Saint Jean	 7.194	43.16531	-1.23231	
PIED DE Port Rue du Jaï AlaïParking du Jaï Alaï 64 220 Saint Jean Pied de PortA la sortie du centre ville en venant de (2011)				
Saint Jean	 7.193	43.38533	-1.66264	
DE LUZ Avenue Jean Jaurès64 500 Saint Jean de LuzVenant de Ciboure vers Bayonne entre pont et gare (2011)				
Saint Julien	 6.556	44.07223	-1.21751	
EN BORN Route de BayLe 40 170 Saint JULIEN EN BORN Gael Claude et Maryse Doen ferme KerdoenRéseau Accueil à la Ferme (2011)				
Saint Julien	 6.537	44.07071	-1.23023	
EN BORN Route des Lacs D41 / D652parking SHOPI40 170 Saint JULIEN EN BORN en bordure de la route de Mimizan ---> Vieux (2011)				
Saint Justin	 6.559	43.97843	-0.24312	
Route de Mont-de-Marsan 40240 Saint JUSTINPhilippe et Claude EscoubetFerme SoubeRéseau Accueil à la Ferme (2011)				
Saint Laurent	 5.285	45.14856	0.80447	
Strada: A89 SUR MANOIRE En bordure de l'A89-E70 dans les deux sens sur l'Aire du Manoire. (2011)				
Saint Leon	 6.056	45.11515	0.50034	
SUR L'ISLe Avenue de la République (2011)				
Saint Leon	 6.045	45.01216	1.08948	
SUR VEZERE Le Bourg C201 24 290 Saint Léon sur Vézère A 150m de la Mairie (2011)				
Saint Leon	 7.995	45.01274	1.08979	
SUR VEZERE St Léon sur Vézère de trouve à 10 km au sud ouest de Montignac par la D706 en direction des de Tayac24 290 SAINR LEON SUR VEZERE (2011)				
Saint Mariens	 8.169	45.11520	-0.39900	
Parking de l'Aire des Lagunes (Le réseau Etapes Liberté)33 620 Saint MARIENS (2011)				




















regione **F - Aquitaine**

<i>località</i>	<i>area n°</i>	<i>latitudine</i>	<i>longitudine</i>	<i>vedere foto o informazioni nel web</i>
Saint Mariens	 8.170	45.11987	-0.41276	
Domaine Maison de la Reine33 620 Saint MARIENS (2011)				
Saint Martin	 6.331	44.57344	-0.17007	
DE SESCAS Château de Jayle33 490 Saint MARTIN DE SESCASDenis PELLE Château de JayleRéseau : Bienvenue à la Ferme (2011)				
Saint Martin	 7.197	43.33639	-1.19556	
D'ARBEROUÉ D14 Ferme d'Aggéria64 640 Saint Martin d'Arbérouesituée à 3 kms des grottes d'Oxocelhaya sur la RD14 entre HASPARREN et Saint PALAIS. Accueil camping la ferme (2011)				
Saint Medard	 6.313	45.01530	-0.05794	
DE GUIZIERES Place du14 Juillet33 230 Saint MEDARD DE GUIZIERESAccès : rue de la République en face de la rue du Général De (2011)				
Saint Palais	 7.202	43.32916	-1.03244	
Rue Gaztelu-Zena64 120 Saint PALAIS Au bout de la rue sur Le marché aux bestiaux (2011)				
Saint Palais	 8.182	45.30834	-0.57474	
De BLAYE La MartellerieChâteau de la MartellerieGAEC LARDIERE et Fille33 820 Saint PALAIS De BLAYE (2011)				
Saint Pandelon	 6.552	43.66848	-1.05039	
380 Chemin de Thoumiou40 180 Saint PANDELONChantal Gervreau Johany Gervreau Ferme de ThoumiouRéseau Accueil à la Ferme (2011)				
Saint Pardoux	 6.734	44.61362	0.35977	
ISAAC Rue RebequetMagasin Intermarché ZAC REBEQUET (2011)				
Saint Paul	 6.538	43.73433	-1.07709	
Les DAX Rue du Plumet40 990 Saint PAUL Les DAXRoute de Bayonne face à Narbonne Accesssoires (2011)				
Saint Paul	 6.529	43.72754	-1.06057	
Les DAX Rue René Loustalot40 990 Saint PAUL Les DAXDirection de l'entrée du stade et passer Le cimetière (2011)				
Saint Paul	 6.308	45.14076	-0.60094	
DE BLAYE Sur la D22Chateau Goblangey33 390 Saint PAUL DE BLAYE (2011)				
Saint Pee	 7.192	43.34940	-1.52140	
SUR NIVELLE Promenade du Parlement de Navarre64 310 Saint Pée sur NivelleA la sortie du village direction Cambo. Suivre l'itinéraire "Base de Loisirs" Fléchage CC. Au fond de (2011)				
Saint Pey	 6.296	44.85293	-0.10677	
D'ARMENS Domaine ViticoLe du Clos GerbaudAire de Saint-Emilion 33 330 Saint PEY D'ARMENSPrendre la D670 à Libourne direction Castillon-Bergerac. Sur la D936 à St-Pey direction Château Gerbaud (2011)				
Saint Sauveur	 6.051	44.86842	0.58695	
DE BERGERAC Le Bourg24 520 Saint Sauveur de BergeracEn bout du parking municipal (2011)				
Saint Savin	 6.316	45.13800	-0.44650	
Aire de services de St Savin (Le réseau Etapes Liberté)Parking sud centre culturel 33 920 Saint SAVIN (2011)				
Saint Savin	 8.171	45.12254	-0.43323	
Souchet Château Haut BaconLieu-dit Souchet 33 920 Saint Savin (2011)				
Saint Seurin	 8.150	45.01720	-0.00060	
SUR L'ISLE Parking de la plage de la base de loisirs "Les Charbonnières"33 660 Saint SEURIN SUR L'ISLE Accès par la rue Paul (2011)				
Saint Sever	 6.535	43.75920	-0.57572	
Parc de Toulouzzette 40 500 Saint SEVEREn centre vilLe derrière l'écoLe primaire. (2011)				
Saint Sylvestre	 6.730	44.39556	0.80528	
SUR LOT Halte nautique 47 140 Saint Sylvestre sur LotEn bordure du Lot surplombant la halte nautique (2011)				


















regione **F - Aquitaine**

località	area n°	latitudine	longitudine	vedere foto o informazioni nel web
Saint Vincent	 6.018	44.82669	1.09822	DE COSSE Ferme de Port d'Envaux24 220 Saint Vincent de CosseSuivre Les pancartes "Canoës Port d'Envaux" (2011)
Saint Vincent	 6.530	43.66825	-1.28222	DE TYROSSE Rue des LauriersParking du Supermarché Netto40 230 Saint Vincent de Tyrosse (2011)
Saint Vivien	 6.309	45.10240	-0.52430	DE BLAYE Lieu-dit RouturierClos Maine Gravereau33 920 Saint VIVIEN DE BLAYE (2011)
Saint Vivien	 8.192	45.10336	-0.52413	BLAYE 96 RouturierVéronique et Benoit PailletClos Maine Gravereau33 920 Saint VIVIEN BLAYE (2011)
Saint Vivien	 8.172	45.09900	-0.51610	De BLAYE Aire de ST VIVIEN De BLAYE(Le réseau Etapes Liberté) Terrain communal33 920 Saint VIVIEN De BLAYE Près de l'église (2011)
Saint Yzan	 8.173	45.13910	-0.39240	De SOUDIAC Rue Pierre Sémard Aire/parking CC33 920 Saint YZAN De SOUDIAC Parking face à la Gare (2011)
Sainte Alvere	 6.055	44.94500	0.80499	PechaunouRoute de Périgueux près du stade (2011)
Sainte Eulalie	 6.521	44.30634	-1.18206	EN BORN Route du LacPelouche D65240 200 Sainte EULALIE EN BORN En face du petit port de Sainte Eulalieet à côté du camping municipal. (2011)
Sainte Livrade	 6.727	44.39597	0.59145	SUR LOT Accès :avenue René BouchonA l'ouest de Villeneuve sur Lot.A l'ancienne gare de Ste Livrade à coté du centre de secours pompiers (2011)
Sainte Marie	 6.549	43.55957	-1.24245	DE GOSSE Route de Saint-Laurent-de-Gosse 40390 Sainte MARIE DE GOSSE Ramuntxo Lopepe Ferme BordusRéseau Accueil à la Ferme (2011)
Sainte Suzanne	 8.583	43.47844	-0.81430	Route de BaureParking du Stade64 300 Sainte SUZANNE (2011)
Salignac	 8.001	44.93861	1.31611	EYVIGUES Les Jardins du Manoir d'Eyrignac24 590 Salignac EyviguesA 13 km au NE de Sarlat sur la Commune de Salignac. (2011)
Sanguinet	 6.519	44.48389	-1.09087	Avenue de Losa40 460 SANGUINETFace au lac de Sanguinet Cazaux Biscarrosse entre Le camping des Grands Pins et Le Camping du Lac (2011)
Sare	 7.201	43.31307	-1.57679	Vieille route de Saint Pée64 310 SareEn bas du village signalée à partir du centre du village (2011)
Sarlat	 6.015	44.89527	1.21250	La CANEDA Avenue du Général de GaullePlace Flandres Dunkerque 24 200 Sarlat La CanedaPrès du cimetière. Suivre Les pancartes CC (2011)
Sarliac	 6.028	45.23575	0.87355	SUR L'ISLe à une quinzaine de kilomètres au nord de Périgueux au carrefour des routes de Limoges et d'Exideuil. (2011)
Saugon	 8.174	45.17790	-0.50460	Aire de SAUGON 33620 (Le réseau Etapes Liberté) Parking de la Mairie33 920 SAUGON (2011)
Saugon Est	 5.301	45.18814	-0.49007	Strada: A10 Direzione Bordeaux--->Paris Direzione Blaye (2011)
Saugon Ouest	 5.302	45.18879	-0.49243	Strada: A10 Direzione Paris--->Bordeaux Direzione Blaye Derrière la station-service signalée. (2011)


















regione **F - Aquitaine**

<i>località</i>	<i>area n°</i>	<i>latitudine</i>	<i>longitudine</i>	<i>vedere foto o informazioni nel web</i>
Sauternes	 6.326	44.53453	-0.34322	
Place de l'EgliseDans Le village 33 210 SAUTERNES (2011)				
Sauvagnon	 7.199	43.40389	-0.38626	
Parking du Centre Festif64 230 Sauvagnon (2011)				
Sauveterre	 6.311	44.69006	-0.08617	
DE GUYENNE Rue de la Gare33 540 SAUVETERRE DE GUYENNEPrès de la cave coopérative (2011)				
Sauveterre	 7.207	43.40105	-0.93925	
DE BEARN Avenue de Salies64 390 SAUVETERRE DE BEARN (2011)				
Seignosse	 6.514	43.69413	-1.42960	
Le PENON Rue du Camping40 510 SEIGNOSSE Le PENON Devant Le camping: Village Camping Océliances *** (2011)				
Seignosse	 6.520	43.69089	-1.42539	
D 7940 510 SEIGNOSSEAu bord de la route vers Hossegor Capbreton (2011)				
Solferino	 6.560	44.14516	-0.91642	
Route de Morcenx Le TastonIsabelLe BaillyLa Petite Ferme Impériale40 210 SOLFERINORéseau Accueil à la Ferme (2011)				
Sorges	 6.017	45.30574	0.87268	
RN 21 aire de GrangeariasEn bordure de la route Thivier Périgueux (2011)				
Soulac	 6.321	45.52622	-1.11382	
SUR MER Parking "des Arros" 33 780 Soulac sur MerGare du train touristique de la pointe de Grave au nord de la (2011)				
Sourzac	 6.049	45.05185	0.39533	
au bord de la D6089 PERIGUEUX-MUSSIDAN près de l'église (2011)				
Souston	 6.531	43.77603	-1.41208	
PLAGE 40 140 SOUSTON PLAGEBord du lac de Port d'Albret près du golf de Pinsolle à 2 Km du centre de Vieux Boucau (2011)				
Soustons	 6.545	43.74702	-1.32146	
Avenue de Cramat40 140 SOUSTONS Parking du Magasin NETTO (2011)				
Tarnos	 8.284	43.52981	-1.51936	
PLAGE Route de la BarrePlage de la Digue40 220 TARNOS PLAGE A l'embouchure de l'Adour.derrière la zone industrielle et le port de (2011)				
Taussat	 8.152	44.71713	-1.06964	
Avenue Albert Pitres33 148 TAUSSAT Au port (2011)				
Thenac	 6.032	44.75522	0.33343	
AIRE DU CHATEAU BELLES FILLES par Bergerac prendre la direction Eymet 10Km prendre la direction SigouLes au village prendre THENAC arrivée à THENAC continuer la pendant 500m nous sommes (2011)				
Thezac	 8.370	44.41972	1.02556	
Domaine de Lancementsortie de Tournon d'Agenais direction Cahors D656: 500m et à gauche direction Thezac D151 suivre 3km et au carrefour de cave du vin du Tzar prendre a droite domaine de (2011)				
Tournon	 6.725	44.40472	0.99714	
D'AGENAIS Route de Fumel D102Base de loisirs de Camp Beau (2011)				
Tremolat	 6.046	44.87374	0.83073	
Place du GrenierAccès rue Guillaume d'Alesme24 510 TREMOLAT (2011)				
Valey rac	 8.175	45.40528	-0.91049	
Parking du Port de Goulée33 340 VALEYRACPrendre direction du Port de Goulé (2011)				





























regione **F - Aquitaine**

<i>località</i>	<i>area n°</i>	<i>latitudine</i>	<i>longitudine</i>	<i>vedere foto o informazioni nel web</i>
Varaignes	  6.019	45.59790	0.53164	
Place du chateau (2011)				
Vertheuil	  6.334	45.26139	-0.82778	
Château Frère 3 rue des Aubépines 33 180 Vertheuil (2011)				
Vielle Saint Giron	  6.525	43.95459	-1.35698	
Le lac Bourg de Vielle40 560 VIELLe Saint GIRON (2011)				
Vielle Saint Giron	  6.539	43.90252	-1.30926	
Lac Léon Lac Léon40 560 Vielle Saint GironDepuis Le centre de Vielle direction étang de Léon. En face du camping "Le Col Vert" (2011)				
Vieux	  6.522	43.77970	-1.40080	
BOUCAU Les BAINS Avenue des Pêcheurs40 480 Vieux Boucau Les Bains (2011)				
Vieux	  6.542	43.79511	-1.40492	
BOUCAU Les BAINS Boulevard du Marensin40 480 Vieux Boucau Les BainsJuste après camping des Sableres (2011)				
Villeneuve	  6.743	44.41053	0.70501	
SUR LOT Parking de l'Hôtel de Ville Rue de Contiege47 300 Villeneuve sur Lot (2011)				
Villeneuve	 8.286	43.89180	-0.30339	
De MARSAN Avenue de l'ArmagnacPlace de la Boiterie40 190 VILLENEUVE De MARSANFace à la gendarmerie (2011)				
Villeteon	  6.741	44.36386	0.27279	
Port de VilleteonLe Bourg D 12047 400 VILLETEON Avant Le Canal du Midi à droite à coté du Musée de La Mémoire Paysanne.Signalée. (2011)				




















F - Basse-Normandie

Agon	  6.877	49.03598	-1.59512	
COUTAINVILLE Rue du Docteur ViaudAu camping Les Mouettes A 100 M DE La PLAGE50 230 AGON COUTAINVILLE (2011)				
Agon	  6.880	49.05113	-1.56716	
COUTAINVILLE 77 Le CasrougePhilippe DulongLa Ferme des Becs Plats 50230 AGON COUTAINVILLE Réseau Accueil à la Ferme (2011)				
Agon	 8.428	49.03678	-1.59614	
COUTAINVILLE Rue des ColombesPlace Edouard LEROUXProche de la plage de 50230 Coutainville ; (2011)				
Agon	 8.429	49.04119	-1.59842	
COUTAINVILLE Rue du Costentin50 230 AGON CONTENVILLE ; (2011)				
Alencon	  7.097	48.42620	0.07333	
Rue de Guéramé61 000 AlençonPrès du camping Le Guerame (2011)				
Ardevon	  6.853	48.61387	-1.50759	
Le Mont Saint Michel Rue du Rivage D 27550 170 ArdevonAu bout avant Le croisement de la D 976 face au camping du Mont Saint Michel (2011)				
Argences	  5.674	49.11852	-0.17543	
a l'angLe de la R N13 et D80 (rue de la gare)14 370 ARGENCES (2011)				
Argentan	  7.102	48.74027	-0.01694	
4 rue de la NoëExtérieur et proche terrain de camping municipal de la Noë61 200 ARGENTAN (2011)				
Arromanches	  5.663	49.33904	-0.62553	
Les BAINS Rue François Carpentier14 117 Arromanches Les BainsEn pein centre villedavant Le camping municipal (2011)				
Arromanches	 7.879	49.33924	-0.61419	
Les BAINS D514Parking du cinéma circulaire14 117 Arromanches Les BainsA l'entrée d'Arromanches en venant de Honfleur ; (2011)				




















regione **F - Basse-Normandie**

località		area n°	latitudine	longitudine	vedere foto o informazioni nel web
Arromanches		7.885	49.33857	-0.61807	Les BAINS Chemin du CalvaireCinéma 360 14 117 Arromanches Les BainsAu-dessus de la ville à environ 1km du centre (2011)
Auderville		8.399	49.69120	-1.93550	Ecalgrain Baie d'EcalgrainEcalgrain 50 440 Auderville (2011)
Auderville		8.403	49.71477	-1.93565	Goury50440 Auderville (2011)
Auguaise		8.538	48.70167	0.55472	D3 entre L'Aigle et Moulins la Marche parking nuitSalle des fetes plan d'eau calme (2011)
Avranches	 	6.855	48.68585	-1.36700	Boulevard Léon Jozeau Marigné D750 300 AvranchesEn direction du Jardin des Plantes (2011)
Bagnoles		8.539	48.55943	-0.42078	De L'ORNE Place de La TannerieProche D325 NO (2011)
Bagnoles De	 	7.109	48.55039	-0.40256	L'ORNE Parking du Super Upres de la station borne eurorelais gratuite avec stationnement gratuit pour 5 c.c (2011)
Bagnoles De	 	7.110	48.54767	-0.42057	L'ORNE Avenue du Président René Coty61 140 BagnoLes de l'OrneEn face du terrain de camping (2011)
Barfleur		8.414	49.66232	-1.25261	Chemin de la SambrièreAire du Commandant Noël50760 BARFLEUR (2011)
Barfleur		8.411	49.66949	-1.26369	Rue Alfred Rossel50 760 BARFLEUR (2011)
Barneville		8.397	49.37917	-1.78534	CARTERET Avenue de la République D90250270 CarteretParking à côté de la gare maritime (2011)
Barneville		8.407	49.37459	-1.78955	CARTERET Promenade de l'Abbé Lebouteiller50270 Carteret Juste avant le sémaphore route qui descend à droite.Parking sur la gauche. (2011)
Barneville Plage	 	6.854	49.38563	-1.75258	Route du Pont Rose D 130 E150 270 BARNEVILLE PLAGESur Le parking du supermarché Carrefour (près du lavage voiture) (2011)
Bayeux	 	5.658	49.28047	-0.70681	Place Gauquelin-Despalières14 400 BAYEUX (2011)
Beaumont	 	6.868	49.66141	-1.83538	HAGUE Rue d'Aurigny50 440 BEAUMONT HAGUE Magasin SUPER U parc mairie Gardin (2011)
Beauvoir	 	6.836	48.59611	-1.51361	Le Réage du Violet50170 BeauvoirA 2 km environ du Mont Saint MichelEn quittant Le Mont Saint Michel prendre à gauche direction Caen.Aire de service à 300 environ à l'entrée d'un (2011)
Beauvoir	 	6.885	48.61111	-1.50972	http://www.aricipelagoverde.it/francia/bretagna2014 Mont Saint Michel in punto sosta camper senza servizi. Illuminato asfaltato con uso gratuito di navetta per la visita alla cittadella. (Mauro 2014)
Beuvron	 	5.680	49.18552	-0.04927	EN AUGÉ à la fin de la rue de la Gare14 340 Beuvron en Auge (2011)
Bierre		8.536	48.83681	-0.05270	Camp celtique de Bierre entre Falaise et Argentan. Suivre les indications: pas facile à trouver mais indiqué sur les cartes. (2011)




















regione **F - Basse-Normandie**

<i>località</i>	<i>area n°</i>	<i>latitudine</i>	<i>longitudine</i>	<i>vedere foto o informazioni nel web</i>
Biville	 8.417	49.60925	-1.84147	
D31850 44 BIVILLE Traverser Biville direction la mer les dunes. (2011)				
Brecey	 6.882	48.72449	-1.16695	
La Bigotière Vincent PICHONLes Vergers du Val de Sée50 370 BRECEYRéseau Accueil à la Ferme (2011)				
Breteville Sur	 5.672	49.18449	-0.41465	
ODON 4 et 6 avenue des Carrières Rond point de la MaladrerieConcession Auto Camping-Car Service14760 BRETEVILLE SUR ODON (2011)				
Bretoncelle	 7.105	48.43588	0.88662	
Le long du ruisseau Donnetteprouche de la Poste 61 110 BRETONCELLe (2011)				
Bretteville	 8.422	49.65743	-1.51989	
EN SAIRE D116 Route de la Plage50 110 BRETTEVILLE EN SAIRE Route touristique en venant de Barfleur vers Cherbourg juste à l'entrée Bretteville à droite (2011)				
Bretteville Sur	 5.691	49.04175	-0.32886	
LAIZE Route de BarbéryAtelier Communal14 680 BRETTEVILLE SUR LAIZE (2011)				
Breville Les Monts	 5.685	49.24167	-0.22800	
Rue des DentelièresTourner à droite après la mairie aire au niveau du carrefour14 860 BREVILLE Les MONTS (2011)				
Bricquebec	 6.859	49.47402	-1.64674	
D900 route de Cherbourg52 260 BRICQUEBECA gauche sur la route de Cherbourg.Près d'un étang aménagé à environ 1 km de la sortie la ville. (2011)				
Caen	 7.887	49.19958	-0.38983	
Avenue du Général Dempsey14 000 Caen (2011)				
Caen	 7.882	49.19884	-0.38539	
MEMORIAL 14 000 CAEN (2011)				
Cambremer	 5.664	49.14936	0.04671	
Avenue des Tilleuls D10114 340 CambremerGrand parking à 100m église près de la Gendarmerie (2011)				
Carentan	 8.409	49.31202	-1.24929	
Rue de l'Abreuvoir50500 CarentanDans un champs privé au calme et en toute sécurité.A deux pas du centre-ville et du port de plaisance. (2011)				
Carolles	 6.839	48.74992	-1.55699	
Rue des JaunetsA coté de la mairie et à l'entrée du camping 50 740 CAROLLes (2011)				
Carolles	 8.406	48.76255	-1.56735	
PLAGE Avenue de la Poste 50740 Carolles PlageAncienne gare (2011)				
Carolles Carolles Plage	 6.887	48.75924	-1.57051	
Rue du Mont DolLieu-dit CarolLes Plage50 740 CarolLes (2011)				
Caumont	 5.689	49.09124	-0.81580	
L'EVENTE Route de Saint LÔ D71Parking du Souterroscope des Ardoisières14 240 CAUMONT L'EVENTE (2011)				
Ceauce	 7.115	48.48160	-0.64267	
La Sébaudière 61330 CEAUCELautent HAMARD Ferme des CentauréesRéseau Accueil à la Ferme (2011)				
Cerisy	 6.827	49.19855	-0.93145	
La FORET Le Bourg50680 Cerisy la ForetProche de l'abbaye. (2011)				
Chandai	 8.534	48.75327	0.73811	
D926au bord de la route près de l'église (2011)				




















regione **F - Basse-Normandie**

<i>località</i>	<i>area n°</i>	<i>latitudine</i>	<i>longitudine</i>	<i>vedere foto o informazioni nel web</i>
Cherbourg	 8.415	49.64318	-1.62203	
Parking du Petit Perroquet50100 CherbourgDerrière la future école de voile.A proximité de la Place Napoléon (2011)				
Cherbourg	 8.412	49.64739	-1.61782	
Allée du Président MenuCité de la Mer50 100 CHERBOURGAu bout au rond point (2011)				
Colleville Montgomery	 5.665	49.27111	-0.29917	
Rue de Saint Aubin D3514 880 COLLEVILLE MONTGOMERY (2011)				
Conde	 5.676	48.85093	-0.55380	
SUR NOIREAU Accès rue des Prés GuiletAire publique située sur un parking derrière la Mairie14 110 CONDE SUR NOIREAU (2011)				
Conde	 6.866	49.05924	-1.03216	
SUR VIRE Route de Villeneuve D55150890 Condé sur VireAu Nord de la ville. Supermarché Super U. (2011)				
Coudeville Plage	 6.870	48.88709	-1.56570	
D35150290 Coudeville PlageA 200 mètres de la plage. (2011)				
Courseulles	 7.886	49.33223	-0.46452	
SUR MER Quai Ouest en bordure du PortEn venant d'Arromanches et Ver-Sur-Mer (2011)				
Courseulles Sur	 5.692	49.32212	-0.45266	
MER Rue de la DélivrandeEurowashParking Super Market Carrefour (Champion)14470 COURSEULLES SUR MER (2011)				
Courseulles Sur	 5.667	49.33440	-0.44551	
MER Avenue de la Libérationauprès du camping de l'hippodrome14 470 COURSEULLES SUR MER (2011)				
Courtils	 8.410	48.64095	-1.42217	
Rue de Roche Torin50 220 COURTILSDirection Bas Courtil puis la Roche Torin : 1er parking passage pour accès au 2ème parking avec sur le Mont Saint Michel. (2011)				
Couterne	 7.099	48.51223	-0.41417	
Place de la Mairie accès par RN 176 (2011)				
Creances	 6.879	49.19017	-1.57199	
2 rue de la Devise La Ferme de l'âneAsinerie de la Devise50 710 Créances Réseau Accueil à la Ferme (2011)				
Deauville Boulevard	 5.695	49.35716	0.08431	
des sports14 800 Deauville (2011)				
Domfront	 7.114	48.58861	-0.65056	
4 rue du champ PassaisCamping Municipal du Champ Passais **61 700 DOMFRONT (2011)				
Ducey	 6.846	48.62510	-1.29410	
Route de Saint Quentin sur Le Home50220 DuceyBordure A 84 Au feu: direction St Quentin sur Le Homme - A 1 Km face Ets CHEREAU (2011)				
Equeurdreville	 6.856	49.65465	-1.65044	
EqueurdrevilleEntre la rue Jean Bart et Le Boulevard la SalineSur la route du front de mer à 100m du camping municipal. (2011)				
Falaise	 5.682	48.89676	-0.19050	
Rue Georges ClémenceauHyper marché Carrefour14 700 FALAISE (2011)				
Fermanville	 8.426	49.69442	-1.44423	
Fréval Village de Fréval50 840 Fermanville Venant de Barfleur vers Fermanville 3kms environ avant Fermanville à droite direction Fréval tout au bout la route ; (2011)				
Fermanville	 8.416	49.69101	-1.45565	
Plage de la Mondrée50840 FERMANVILLE Parking en bordure de mer (2011)				




















regione **F - Basse-Normandie**

<i>località</i>	<i>area n°</i>	<i>latitudine</i>	<i>longitudine</i>	<i>vedere foto o informazioni nel web</i>
Fermanville	 8.419	49.69667	-1.47278	
Le Phare direction le sémaphore le phare bien indiqué 50 840 FERMANVILLE (2011)				
Fermanville	 8.427	49.68257	-1.44796	
Place Marie Ravenel50840 FERMANVILLE D116Parking de l' Office du Tourisme se nommant La Vallée des Moulins. ; (2011)				
Flers	 7.098	48.74368	-0.56189	
Intermarché avenue Henry Toussain 61100 Flers (2011)				
Formigny	 5.675	49.34041	-0.89654	
Route de Saint Laurent sur MerD 517 La Ferme du Lavoirenviron15 kms à l'ouest de Bayeux14 710 FORMIGNYJean-Louis GAILLOT Ferme du lavoirRéseau à la Ferme (2011)				
Gace	 7.100	48.79516	0.29599	
Rue du Marché aux Bestiaux (accès)Sur la N138 entre Rouen et Alençonen centre vilLe Aire se trouvant à droite avant l'accès du de la mairie (2011)				
Gavray	 6.848	48.91088	-1.35175	
50450 GavrayBien indiquée à partir du centre bourg (2011)				
Glacerie	 6.869	49.60219	-1.60169	
Centre commercial Auchan Cotentin50470 GlacerieStation service (2011)				
Gouville Sur	 6.888	49.09889	-1.60833	
MER Plage de GouvilLe sur merà côté poste SNSM50 560 GouvilLe sur Mer (2011)				
Grainville Langannerie	 5.688	49.01431	-0.26809	
Rue de Lapfordprès de la Mairie et Le terrain de sport14 290 GRAINVILLE LANGANNERIE (2011)				
Grandcamp	 5.687	49.38620	-1.03782	
MAISY Rue du Moulin Odo14 450 Grandcamp MaisyDerrière caserne des pompiers proximité de la salLe omnisports (2011)				
Grandcamp	 7.883	49.38933	-1.05010	
MAISY Quai du petit Nice. Port de plaisance face à la mer14 450 GRANDCAMP MAISY (2011)				
Granville	 6.832	48.83530	-1.60950	
rue du RocVilLe Haute50400 GRANVILLE (2011)				
Greville Hague	 6.863	49.67509	-1.80127	
50440 GrevilLe HaguePrès de l'église au centre du village (2011)				
Hermanville Sur	 5.678	49.28592	-0.31243	
MER Rue Verte14 880 HermanvilLe sur MerA quelques km de Caen et Ouistreham. (2011)				
Herouvillette	 5.673	49.21967	-0.24466	
Avenue de Caen D513a14 850 HEROUVILETTE (2011)				
Herqueville	 8.423	49.65845	-1.87222	
Herquemoulin Rue des Treize VentsLieu-dit Herquemoulin50 440 HerquevilleA Beaumont Hague à la sortie du village au carrefour prendre la D403 traverser Herquemoulin. (2011)				
Honfleur	 5.659	49.41916	0.24166	
Bassin de l'Est14 600 HONFLEUREntree Est de la vilLe en provenance du pont de Normandie Le Havre Rouen Quai du NORD près de l'Office Tourisme et du cenre (2011)				
Isigny	 5.690	49.32221	-1.10649	
SUR MER Quai Neuf sur Le petit port ou passe la Vire. Voie sans issue.14230 ISIGNY-SUR-MER (2011)				
Jobourg	 8.405	49.67738	-1.93820	
Parking du Nez de Jobourg50440 Jobourg (2011)				




















regione **F - Basse-Normandie**

<i>località</i>	<i>area n°</i>	<i>latitudine</i>	<i>longitudine</i>	<i>vedere foto o informazioni nel web</i>
Jullouville Avenue de la Libération50610 Jullouville	 6.833	48.77780	-1.56750	(2011)
La Dentelle Strada: A28 Direzione Le Mans--->Rouen Alençon nord prendre aire de la dentelle	 5.333	48.45642	0.12554	(2011)
La Ferriere AUX ETANGS Rue de l'EtangAire communaleParking extérieur au camping - près des tennisSuivre Les panneaux du camping.	 7.096	48.65947	-0.51727	(2011)
La Ferte MACE D916 RueLe des Fournelles61 600 La Ferté Macé	 7.106	48.59018	-0.35528	(2011)
La Lucerne D'OUTREMER Au centre du bourg 50 320 La LUCERNE D'OUTREMER	 6.876	48.78430	-1.42749	(2011)
La Meurdraquiere route du télégraphe50 510 La MEURDRAQUIEREChristiane et Jean-Pierre LEGRAND Apiculture de la Perce Haye Réseau : Bienvenue à la Ferme	 6.852	48.87544	-1.40813	(2011)
La Riviere Saint SAUVEUR Place Harel/Chemin des Bancs D58014 600 La RIVIERE Saint SAUVEURSuivre fléchage	 5.662	49.40856	0.26926	(2011)
Le Billot à la sortie du village en direction de ST PIERRE sur DIVES14 170 Le BILLOT	 5.677	48.96896	0.07193	(2011)
Le Mont Saint MICHEL Parking du Mont Saint Michel 50 116 Le Mont Saint Michel	 8.396	48.63006	-1.50741	(2011)
Le Sap Rue Nicolas Lesieur D1261 470 Le SAP Sur la route de Vimoutier à coté de la caserne de pompiers	 7.107	48.89525	0.33249	(2011)
Les Pieux D2350340 Les PieuxParking de l'Intermarché	 6.861	49.51652	-1.79837	(2011)
Les Pieux Plage de Sciottot50340 Les PieuxAire de loisirs	 8.398	49.50722	-1.84729	(2011)
Les Veys accès N13 ou D197a50 500 Les VEYS aire de repos du Manoir de Cantepie entre Isigny et Carentan	 8.413	49.30517	-1.16095	(2011)
Lessay Place Saint Cloud50430 Lessayl'aire se trouve à l'entrée du bourg de Lessay à deux pas de l'Abbaye millénaire	 6.842	49.21904	-1.53354	(2011)
Liesville Sur DOUVE La Huberdière50480 Liesville sur Douve	 6.874	49.34883	-1.30960	(2011)
Lion SUR MER parking de la mairie14780 LION-SUR-MER ;	 7.878	49.30160	-0.31300	(2011)
Lisieux Rue d'AlençonProche du Carmel14 100 LISIEUX	 5.661	49.14413	0.22788	(2011)
Marigny rue Auguste Eudeline50 570 MARIGNY	 6.886	49.09941	-1.24743	(2011)
Maupertus SUR MER Le Brick D 116Lieu-Dit le Brick50 840 Maupertus sur MerVenant de Barfleur vers Cherbourg après l'Anse du Brick à gauche Point Info	 8.421	49.66838	-1.49414	(2011)




















regione **F - Basse-Normandie**

<i>località</i>	<i>area n°</i>	<i>latitudine</i>	<i>longitudine</i>	<i>vedere foto o informazioni nel web</i>
Maupertus	 8.420	49.67443	-1.48466	
SUR MER Le Brick D 116 Lieu-Dit le Brick50 840 Maupertus sur MerVenant de Cherbourg vers Barfleur 500m après l'anse du Brick droite. (2011)				
Medavy	 8.535	48.67899	0.08401	
Parking dans le village près de l'école et du tennis (2011)				
Merville Franceville	 5.684	49.28483	-0.21071	
Boulevard Wattier14 810 MervilleLe FrancevilleLe (2011)				
Montebourg	 6.830	49.48486	-1.37449	
rue Paul Lecacheux50310 MONTEBOURG (2011)				
Montfiquet	 5.660	49.19424	-0.86212	
D 572 Le relais de la forêt14 490 MONTFIQUET (2011)				
Montmartin	 6.865	48.98588	-1.51631	
SUR MER Rue du Clos d'Auguet 50 590 Montmartin sur MerAu niveau du garage Renault (2011)				
Morsalines	 8.431	49.57049	-1.30566	
50 630 Morsalines ; (2011)				
Mortain	 6.828	48.64876	-0.94500	
Place du Château50140 MortainAxe Rennes/Caen à 35 kms d'Avranches et 25 kms de Vire. (2011)				
Moyaux	 7.884	49.20514	0.38351	
La Ferme des Bruyères CarréRoute de Lieurey 14590 MOYAUX Depuis Lisieux suivre parc zoologique Cezadans le bourg de MOYAUX prendre la direction camping le Colombier "3 K.m" (2011)				
Omonville	 8.424	49.70711	-1.83650	
La ROGUE Rue du Hable50 440 OMONVILLEDirection le port tout au bout à gauche. (2011)				
Ouistreham	 5.693	49.26903	-0.25489	
Rue de la Haie BretonCamping Municipal "Les Pommiers" ***14150 Ouistreham Accepte Les CC de passage pour Les services (2011)				
Ouistreham	 5.669	49.28759	-0.25036	
Boulevard Maritime14 150 OUISTREHAM Juste après Le Terminal Brittany Ferries en allant vers Le casino (2011)				
Ouistreham	 7.877	49.28018	-0.24736	
Au pied du phare pour 6 camping car ou sur le grand parking du casino 14 150 OUISTREHAM ; (2011)				
Pirou	 6.872	49.16495	-1.58943	
Pirou Plage Chemin des MatelotsLieu-dit Pirou Plage50 770 Pirou (2011)				
Pontorson	 6.883	48.60360	-1.47690	
5 route de la Rive La BidonnièreLieu-dit "La Rive" Ardevon50 170 PontorsonSur la route Avranches / Mont-Saint-Michel à l'entrée du bourg d'Ardevon. (2011)				
Pontorson	 6.840	48.55896	-1.50909	
2 Route du Mont Saint Michel D97650 170 PontorsonSuper Marché Carrefour à proximité du Mont Saint Michel (2011)				
Port En	 7.880	49.34566	-0.75795	
BESSIN HUPPAIN Rue du 11 Novembre (aire déplacée) 8 kms de Bayeux Port en Bessin.14 520 Port EN BESSIN ; (2011)				
Portbail	 6.864	49.33776	-1.69273	
Rue GilLes Poier50580 PortbailPrès des pompiers et de la gare.Suivre Les panneaux (2011)				
Portbail	 8.408	49.33693	-1.70111	
Rue Lechevallier50 580 PORTBAIL (2011)				















regione **F - Basse-Normandie**

<i>località</i>	<i>area n°</i>	<i>latitudine</i>	<i>longitudine</i>	<i>vedere foto o informazioni nel web</i>
Quetreville Sur	 6.878	48.98358	-1.46853	
SIENNE 122 rue CharLes de GaulLe La Lande 50660 QUETTREVILLE SUR SIENNEFrançoise Martin Réseau Accueil à la Ferme (2011)				
Raids	 6.875	49.20688	-1.36891	
La Tournerie 50 500 RAIDSGérard et Evelyne COUSIN Ferme de la TournerieRéseau Accueil à la Ferme (2011)				
Rauville La Bigot	 6.860	49.51723	-1.68368	
D90050260 RauvilLe la BigotSortie de RauvilLe en direction de Bricquebec sur la droite (2011)				
Reville Ferme	 6.871	49.62577	-1.25371	
de la Froide Rue165 Route des Monts 50 760 REVILLE (2011)				
Rots	 5.679	49.19985	-0.46027	
Chemin de la Croix VautierRN 13HYPER MARCHE CORA prendre la sortie CARPIQUET ou ROTS et suivre Le fléchage CORA14 980 ROTSentre Caen et (2011)				
Saint Ceneri	 8.537	48.38041	-0.05177	
Le GEREI Alpes Mancelles 11 km d'Alençon D101 (2011)				
Saint Denis	 8.533	48.45723	-0.04806	
SUR SARTHON Aire de l'Etansiau sur la RN12 entre Alençon et Pré en PailDans le bourg de St Denis sur Sarthon (2011)				
Saint Fraimbault	 7.112	48.48788	-0.69649	
Parking municipal situé derrière Le cimetière61 350 Saint FRAIMBAULT (2011)				
Saint Fromond	 6.838	49.22202	-1.08956	
Place de Gabariers50620 Saint Fromond. Au bout de la rue des Gabariers (2011)				
Saint Germain	 8.425	49.71165	-1.89737	
DES VAUX Port Racine50440 Saint Germain des VauxFace au port venant de Omonville (2011)				
Saint Germain	 7.881	48.81249	-0.88178	
De TALLEVENDE Ferme de la Petite Fosse14500 ST GERMAIN TALLEVENDE ; (2011)				
Saint Hilaire	 6.834	48.57630	-1.09079	
DU HARCOUET Boulevard Gambetta50600 Saint Hilaire du HarcoëtDerrière l'église (2011)				
Saint Jean	 6.881	48.61531	-0.87163	
DU CORAIL Chenilly Armand SUVIGNYLe Fermier Mortainais 50140 Saint JEAN DU CORAILRéseau Accueil à la Ferme (2011)				
Saint Lô	 6.835	49.11478	-1.10209	
Quai Joseph Leclerc Hardy50 000 Saint LÔFléchage très clair et efficace (2011)				
Saint Mars	 7.101	48.56140	-0.72916	
D EGRENNE 1 rue du VergerRN 17661 350 Saint MARS D EGRENNEATTENTION Les CLOCHES SONNENT La NUIT (2011)				
Saint Martin	 8.430	48.89834	-1.56613	
De BREHAL Place MonacoSaint-Martin-de-Bréhal 50290 Coudeville-sur-Mer ; (2011)				
Saint Martin	 8.401	49.17722	-1.33417	
D AUBIGNY 4 Etang des Sarcelles50190 Saint Martin d'AubignyBase de loisirs "Etang des Sarcelles"D900 entre Saint Lô et Périers (2011)				
Saint Pair	 6.829	48.81700	-1.56985	
SUR MER Avenue Jozeau-Marigné50 380 Saint Pair sur MerParking des tennis (2011)				
Saint Pierre	 6.844	49.66877	-1.40307	
EGLISE Rue du 8 Mai 194550330 Saint Pierre Eglise (2011)				






regione **F - Basse-Normandie**

<i>località</i>	<i>area n°</i>	<i>latitudine</i>	<i>longitudine</i>	<i>vedere foto o informazioni nel web</i>
Saint Sauveur	 6.843	49.38685	-1.52926	
Le VICOMTE Rue Barbey d'Aureville D90050390 Saint Sauveur Le vicomteFace à la mairie à coté du chateau (2011)				
Saint Sever	 5.694	48.84174	-1.04832	
CALVADOS Place de la Mairie Derrière la mairie14380 Saint Sever Calvados (2011)				
Saint Vaast	 6.831	49.58317	-1.26755	
La HOUGUE Rue Gallouette50 550 Saint Vaast la Hougue Près du camping la Gallouette (2011)				
Sainte Honorine	 5.683	49.34879	-0.81632	
DES PERTES Route d'Omaha Beach D51414 520 Sainte Honorine des PertesA la sortie Ouest du village à coté de la station service ELAN (2011)				
Sainte Marie	 6.884	49.41765	-1.18644	
DU MONT La Madeleine Plage d'Utah Beach D 421 Lieu-dit La Madeleine 50 480 Sainte Marie du MontEn arrivant au musée d'Utah Beach à gauche D421 direction (2011)				
Sainte Marie	 8.404	49.41422	-1.17593	
Du MONT La Madeleine D329Parking du musée d'Utah BeachLieu-dit la Madeleine50 480 Sainte Marie du Mont (2011)				
Sainte Mere	 8.400	49.40899	-1.31563	
EGLISE Rue du Général Koenig50480 Saint Mère EglisePlace derrière l'église (2011)				
Sallenelles Boulevard	 5.686	49.26474	-0.22694	
Maritime D514 14121 SALLENELLES (2011)				
Sees	 7.111	48.60657	0.18510	
Intermarché route de Mortagne au Perche 61 500 SEES (2011)				
Sideville Lorimier	 6.862	49.58722	-1.69222	
1 Ferme L'Orimier Lieu-dit Lorimier50 690 Sideville LorimierBienvenue à la Ferme' (2011)				
Siouville Hague	 6.858	49.56356	-1.84420	
Avenue des Peupliers50340 SIOUVILLE HAGUEPrès du carrefour avec la rue des Tamaris (2011)				
Soligny	 7.104	48.61735	0.54357	
La TRAPPE A 10km au nord de Mortagne au perche sur la D32 Parking du marché au cadran (2011)				
Sourdeval	 6.857	48.72602	-0.92180	
Parc Saint-Lys50150 SourdevalSituée en face du cimetière près du gymnase jouxtant un petit parc. (2011)				
Surtainville	 6.837	49.46373	-1.82871	
Rue des mielles50 270 SURTAINVILLE Au bord de la plage. A côté du Camping des Mielles** (Route des Laguettes) (2011)				
Tilly	 5.668	49.17599	-0.62512	
SUR SEULLES Rue du StadePlace du Marché14 250 TILLY SUR SEULLES (2011)				
Tinchebray	 7.103	48.76312	-0.73749	
Rue André Breton D911 suivre Les indicationsroute de Sourdeval (2011)				
Tourlaville	 6.850	49.65398	-1.56606	
Rue des Algues50110 TourlavilleAire extérieure au camping située entre camping et piscine.De Cherbourg prendre direction Val de Saire par la côte. Suivre espace Collignon (2011)				
Tourlaville	 8.418	49.65646	-1.57068	
Route de Collignon50 110 TOURLAVILLE Parking de la plage de Collignon devant la digue à coté de la plage. (2011)				
Tourlaville Angle:	 6.867	49.63490	-1.59156	
Rue Jean Moulin Boulevard de l'Est50110 TourlavilleCentreCommercial Leclerc (2011)				




















regione **F - Basse-Normandie**

<i>località</i>	<i>area n°</i>	<i>latitudine</i>	<i>longitudine</i>	<i>vedere foto o informazioni nel web</i>
Tourlaville Quai	 6.873	49.64549	-1.59976	
Amiral Kniskern50110 Tourlaville Parking entre la gare maritime et la station service ESSO TERRE PLEIN DES MIELLES (2011)				
Tourville Sur	 6.851	49.05405	-1.52061	
SIENNE 1241 Route de la Chapelle aux Jacquets50 200 TOURVILLE SUR SIENNEEntre Agon Coutainville et Coutances (2011)				
Treauville	 6.847	49.54450	-1.83560	
la Chaussée 50340 TréauvilleEscaLe Camping-Car Chez Mr Louis Fléché à partir des communes voisines (2011)				
Troarn	 5.681	49.17900	-0.19062	
D675 Route de CaenMagasin super U (2011)				
Urville	 8.402	49.67886	-1.72241	
NACQUEVILLE Rue du Fort50460 Urville NacquevilleDe Cherbourg suivre la route du Cap (D45).Suivre la direction du terrain de camping. Le parking est bord de plage à côté du fort de Nacqueville. (2011)				
Vallee De La Vire Gouvets	 5.324	48.90538	-1.10640	
Strada: A84 Direzione Rennes ---> Caen (2011)				
Valognes	 6.849	49.51433	-1.50004	
Zone Artisanale d'ArmanvilleChemin de la Brique50700 ValognesStation de lavage Eléphant Bleu. (2011)				
Valognes	 6.845	49.51088	-1.47699	
Boulevard Felix Buhot 50700 VALOGNESRoute de Cherbourg à côté du supermarché Carrefour (2011)				
Varaville Etang	 5.671	49.26929	-0.16046	
Le Saint Georges14 390 VARAVILLEArriver par la route de Cabourg ou de Varaville (D513) mais pas à partir de Le Home : route trop étroite pour (2011)				
Villedieu	 6.841	48.84194	-1.22277	
Les POELes Rue Jean GastéPlace de la Commanderie50 800 Villedieu Les PoëLes Au centre ville suivre la direction du parking des bus (2011)				
Villers	 5.666	49.07960	-0.66098	
BOCAGE Place du Canada à côté des tennis14 310 VILLERS BOCAGE (2011)				
Vimoutiers	 7.113	48.92528	0.16861	
Sur la D916 entre Vimoutiers et Argentan 61 120 VIMOUTIERS (2011)				
Vimoutiers	 7.108	48.93158	0.19569	
Avenue du Docteur Dentu (2011)				
Vire	 5.670	48.84019	-0.88849	
Place du champ de foire au centre ville14 500 VIRE (2011)				




















F - Bourgogne

Alluy	 7.058	47.04337	3.63463	
D978 Le Bois de SeigneAire municipale La Maison du Bazois58 110 ALLUY (2011)				
Anost	 7.329	47.07734	4.09855	
Place Centrale71 550 ANOST (2011)				
Artaix	 8.664	46.25294	4.01151	
Entre Melay et Chambilly (2011)				
Autun	 7.331	46.95527	4.31638	
Route de Châlons71 400 AutunEntrée de ville par RN 80 au bord du plan d'eau du Vallon vers école de voile (2011)				
Auxerre	 7.725	47.79693	3.57549	
Quai de la République89 000 AUXERRE Sur Le bord de l'Yonne face au port fluvial (2011)				




















regione **F - Bourgogne**

<i>località</i>	<i>area n°</i>	<i>latitudine</i>	<i>longitudine</i>	<i>vedere foto o informazioni nel web</i>
Auxerre	 7.726	47.78825	3.58538	Avenue Yverà côté du stade de foot AJA attention aux bruits Les jours de match (2011)
Beaune	 5.904	47.01728	4.83750	Avenue CharLes De GaulLe 21 200 BEAUNE (2011)
Beaune Tailly	 5.282	46.97034	4.83946	Strada: A.6 Direzione Paris--->Lyon AUTOROUTE A 6Direction Paris/Lyon (2011)
Berze	 8.676	46.38756	4.69026	Le CHATEL Entre Macon et Cluny sur la D30971 960 BERZE Le CHATEL (2011)
Bourbon	 7.350	46.61898	3.75371	LANCY Rue des Eurimants 71 140 BOURBON LANCY Devant l'entrée du village vacances Les chalets (2011)
Brienon	 7.728	47.98375	3.61330	SUR ARMANCON N84 route d'Auxerre aire extérieure au terrain de camping Les Alouettes89 210 BRIENON SUR ARMANCON (2011)
Buxy	 8.663	46.71312	4.69859	Rue de la Gare71 390 BuxyProche de la place de la gare (2011)
Cercy	 7.076	46.86620	3.64348	La TOUR Accès par Avenue Louis Coudant58 340 CERCY La TOUR (2011)
Cercy	 8.510	46.86731	3.64115	La TOUR Levée de la CanneAccès RN 8158 340 CERCY La TOUR (2011)
Chalon	 7.343	46.78420	4.86306	SUR SAONE avenue Léon Blum Promenade Sainte-Marie au sud-est de la ville.Suivre "Maison des Vins" (2011)
Chantenay	 8.515	46.73524	3.17737	Saint IMBERT Rue des EcolesBord Etang58 240 CHANTENAY Saint IMBERT (2011)
Charolles	 7.345	46.43950	4.28209	Route de Viry71 120 CHAROLLESà l'entrée du camping Municipal *** (2011)
Château	 7.070	47.06356	3.93583	CHINON Place Jean Salloynneraccès rue du TacotProche DDE58 120 CHÂTEAU CHINON (2011)
Château	 8.513	47.06280	3.93580	CHINON Rue Jules Salonnier58 120 CHÂTEAU CHINON (2011)
Chateauneuf	 7.340	46.21307	4.25301	Place des MarronniersCHATEAUNEUF se situe dans Le canton de CHAUFFAILLes au sud de la Saone (2011)
Chatenoy	 8.668	46.79969	4.91841	EN BRESSE 7 rue de Vertembeau PARKING Du RESTAURANT " Les PIEDS DANS L'EAU" depuis la RN 73 direction Chatenoy en Bresse puis le est fléché (2011)
Chauffailles	 7.344	46.20130	4.33547	chemin de Laval (l'aire est située après Le pont de la rivière Le BOTORET) (2011)
Chevroches	 8.514	47.44976	3.54633	Rue de la Grange aux Dîmes58 500 CHEVROCHES (2011)
Chiddes	 7.064	46.86107	3.94141	centre bourg58 170 CHIDDES (2011)




















regione **F - Bourgogne**

località		area n°	latitudine	longitudine	vedere foto o informazioni nel web
Ciry		8.673	46.60389	4.29917	
Le NOBLE rue Benoît Lagrost71 420 CIRY Le NOBLE (2011)					
Cissey		5.907	46.95940	4.86881	
MERCEUIL 27 rue du ChâteauChez M. DURY Bernard21 190 MERCEUIL (2011)					
Clamecy		7.063	47.46210	3.52264	
Rue des AbattoirsEn venant du Vezelay direction centre vilLe 58 500 CLAMECY (2011)					
Cluny		7.336	46.43763	4.64974	
Rue Maurice Lacoque Parking Intermarché71 250 Cluny (2011)					
Cluny		8.669	46.43769	4.66126	
Chemin de Rochefort Parking de l'Abbaye71 250 ClunyA coté du Haras National. (2011)					
Cosne		7.075	47.40773	2.91769	
SUR LOIRE Île de CosneCamping de l'Île ***58205 Cosne sur Loire (2011)					
Couches		8.672	46.87636	4.55864	
D978 71 490 CouchesA l'entrée de Couches Ouest en venant d'Autun devant le camping (2011)					
Coulanges		7.071	47.00979	3.17659	
Les NEVERS Boulevard Beauregard58 660 COULANGES Les NEVERS (2011)					
Cravant		7.730	47.67807	3.69086	
ZI des Bouchots Sud.A droite de la N6 en Sortant du village en direction de Lyon89 460 CRAVANT (2011)					
Cravant		8.867	47.68194	3.68357	
N6 Port de PlaisanceSortie de Cravant sur la RN6 en direction de Paris le parking se trouve sur la gauche près de du tourisme du port indiqué par le panneau "i" 89 (2011)					
Cravant		8.865	47.68108	3.69043	
Rue des Fossés89 460 CRAVANT l'aire est place du donjon (2011)					
Cuiseaux		7.337	46.49650	5.38653	
Chemin des Muriers71 480 CUISEAUX (2011)					
Decize		7.057	46.83158	3.46154	
Allée Marcel MerleEsplanade des halles.58 300 DECIZE (2011)					
Digoin		7.330	46.48094	3.97222	
Place de la Grève71 160 DIGOIN (2011)					
Dijon		5.899	47.32133	5.01095	
3 Boulevard Chanoine Kir 21 000 DIJON (2011)					
Dompierre		7.348	46.36385	4.47633	
Les ORMES Au nord ouest de la commune Dans Le village prendre la direction du village des Meuniers.(Fléché)71 520 DOMPIERRE Les ORMES (2011)					
Ecuisses		7.332	46.76028	4.52250	
Route du Bourg71 210 ECUISSES (2011)					
Entrains		7.078	47.46511	3.25967	
SUR NOHAIN Aire à l'intérieur du camping SALIXCAMP (juste à l'entrée) mais ouverte aussi pour Le passage. Près du terrain de foot et l'étang de pêche. (2011)					
Flavigny		7.953	47.51085	4.52868	
SUR OZERAIN Accès D 9Parking VL à l'entrée du village21 150 FLAVIGNY SUR OZERAIN (2011)					




















regione **F - Bourgogne**

<i>località</i>	<i>area n°</i>	<i>latitudine</i>	<i>longitudine</i>	<i>vedere foto o informazioni nel web</i>
Fontaine	 5.909	47.52511	5.36753	
FRANCAISE rue de Berthault "Square des Banquettes"21 610 FONTAINE FRANCAISE (2011)				
Foucheres Villeroy	 5.375	48.17065	3.17644	
Strada: A19 Direzione Sens--->Courtenay AUTOROUTE A 19Direction Sens/Courtenay (2011)				
Genelard	 7.356	46.57739	4.23510	
D974 près du musée de la Ligne de Démarcation71 420 GENELARD (2011)				
Gevrey Chambertin	 5.283	47.21925	5.00462	
Strada: A31 Direzione Paris--->Lyon sur autoroute A31 sens Paris Lyon kilomètre 26 station service Esso entre Dijon et Nuits Saint George (2011)				
Gigny	 8.675	46.65434	4.95258	
SUR SAONE Quai de la Collonne (prolongement) Ecluse de Gigny 71 240 Gigny sur Saône Proche du Hameau de l'EpervièreAu Nord de et 7 kms à l'Est de Sennecey le Grand (2011)				
Givry	 7.335	46.78022	4.74836	
Rue de la Gare en bordure de la voie verte71 640 GIVRY (2011)				
Gurgy	 7.724	47.86402	3.55468	
Quai des Fontaines89 250 GURGY (2011)				
Heuilley	 5.912	47.32777	5.45454	
SUR SAÔNE Rue de CondéJuste à côté de la saLe des fêtes et du camping municipal. (2011)				
Iguerande	 8.671	46.20995	4.07876	
Parking plat à côté de l' église sur les hauteurs d' Iguérande. très calme . L' accès se fait à partir de route de MAILLY. (2011)				
Imphy	 7.077	46.92400	3.25952	
direction espace aquatique Amphélia58 160 IMPHY (2011)				
Joigny	 8.872	47.98126	3.39089	
Chemin Porte du BoisPort des Maillotins89 300 JOIGNY (2011)				
La Chapelle De Guinchay	 7.347	46.21013	4.76644	
Sur la RN6 dans la Chapelle de Guinchay prendre la direction La Maison de Pays. L'aire de camping car se trouve à 900 mètres. (2011)				
La Chapelle Saint Sauveur	 7.349	46.84306	5.26278	
389 Route de Saint Bonnet 71310 La CHAPELLe Saint SAUVEUR (2011)				
La Charite	 7.062	47.17436	3.01131	
SUR LOIRE Quai Romain Mollot58 400 La Charité sur LoireEn contrebas du pont sur Les qais de la Loire (2011)				
La Clayette	 7.354	46.29188	4.31930	
9 route de GiblesCamping Les Bruyères ***71 800 La CLAYETTE (2011)				
La Racineuse	 7.358	46.82555	5.15052	
1 Impasse du ColombierLa Ferme du Colombier 71310 La Racineuse (2011)				
La Truchere	 8.670	46.51453	4.94777	
parking embarcadère (2011)				
L'abergement	 7.360	46.73840	4.99874	
Sainte COLOMBE Aire au camping L'Etang de Foichot71 370 L'Abergement Sainte Colombe (2011)				
Lac	 7.951	47.25319	4.19382	
De CHAMBOUX en partant de Saulieudirection du Lac des Settons (2011)				




















regione **F - Bourgogne**

<i>località</i>	<i>area n°</i>	<i>latitudine</i>	<i>longitudine</i>	<i>vedere foto o informazioni nel web</i>
Laignes	 5.897	47.84850	4.36132	
Chemin du Moulin NeufEn bordure de rivière.21 300 LAIGNES (2011)				
Lamarche	 5.910	47.27282	5.38658	
SUR SAONE Rue de la Marchotte21 760 Lamarche sur Saône (2011)				
Larochemillay	 7.065	46.87794	4.00132	
place de l'egliseCentre Bourg58 370 LAROCHEMILLAY (2011)				
Lays	 7.361	46.92952	5.24473	
SUR Le DOUBS 3 rue du PontCamping Les Pêcheurs **71 270 LAYS SUR Le DOUBS (2011)				
Le Creusot	 7.351	46.81131	4.41243	
Rue: Promenade des Crêtes71 200 Le creusotSuivre "Parc Touristique des Combes" perché sur Les hauteurs du Creusot (2011)				
Leynes	 7.359	46.26611	4.72889	
Château des CorreauxD 31 71 570 Leynes (2011)				
Louhans	 7.342	46.62944	5.21500	
Rue du Port71 500 LOUHANSAu port fluvial (2011)				
Lugny	 7.338	46.47111	4.81167	
Rue du Moulin Pour aller à l'aire de services l'accès se trouve rue de la Folie à coté de la poste. (2011)				
Lurcy	 8.512	47.15970	3.38565	
Le BOURG D 107 58 700 LURCY Le BOURG (2011)				
Lux	 7.339	46.74902	4.84987	
numéro 25 RN 6 (2011)				
Luzy	 7.066	46.79076	3.96870	
Place du champ de foire58 170 LUZY (2011)				
Macon	 7.362	46.32976	4.84418	
1 Rue des Grandes VarennesCamping municipal ****71000 SANCE (2011)				
Macon	 8.667	46.32512	4.84832	
Allée du Parcle long de la Saône entre la piscine et le port de plaisance (2011)				
Macon Saint	 5.350	46.42296	4.86669	
Strada: A.6 Direzione Paris-->Lyon ALBIN AUTOROUTEA 6Direction Paris/Lyon MACON ST (2011)				
Marsannay	 5.900	47.27099	4.99230	
La COTE Rue du Rocher21 160 MARSANNAY La COTEEntre Dijon et Gevrey Chambertin près de la route des vins (2011)				
Marsannay	 7.949	47.27020	4.98775	
La COTE Rue de Mazyparking de l'office du tourisme face à la mairie21 160 MARSANNAY La COTE (2011)				
Melay	 8.665	46.22162	4.02340	
D122 Stationnement au bord du canal.71340 MELAY (2011)				
Mercurey	 8.666	46.83806	4.71290	
Chemin de l'Etang Plan d'eau du bourg (2011)				
Mimeure	 7.948	47.15215	4.49638	
Rue de l'Eglise21 230 MimeureSur la RN 81 entre Autun et Pouilly en Auxois (2011)				












regione **F - Bourgogne**

<i>località</i>	<i>area n°</i>	<i>latitudine</i>	<i>longitudine</i>	<i>vedere foto o informazioni nel web</i>
Montsauche	 7.059	47.19821	4.06325	
Les SETTONS Parking de la Vieille DiligenceLac des Settons D193 58 230 Montsauche Les Settons (2011)				
Morey	 7.950	47.20269	4.97041	
Saint DENIS N 742 KM Sud de Dijon Direction NUITS ST GEORGES21 220 MOREY Saint DENIS (2011)				
Moulins	 7.074	46.98486	3.80949	
ENGILBERT Avenue PerricaudetsalLe polyvalente (2011)				
Moux	 8.516	47.17030	4.15257	
EN MORVAN Place Joseph et Louis Pelletier58 230 MOUX EN MORVAN (2011)				
Nolay	 5.906	46.94972	4.62833	
avenue de la Libertésur parking contre Le stade au centre du village . A coté du stade prendre devant la mairie la D33 de Couches21 340 NOLAY (2011)				
Nuits	 5.908	47.13111	4.95164	
Saint GEORGES Rue de CussignyChamp de foire21 700 Nuits Saint Georges (2011)				
Ouroux	 7.073	47.18655	3.95197	
EN MORVAN Avenue Michel BarouinA Côté de l'étang d'Ourouxdirection Lac des Settons 58 230 OUROUX-EN-MORVAN (2011)				
Paray	 7.355	46.44830	4.12015	
Le MONIAL Boulevard du Dauphin Louis71600 PARAY Le MONIAL (2011)				
Pont Sur	 8.874	48.28636	3.20564	
YONNE Quai de la République89 140 Pont sur Yonne En bordure d'Yonne (2011)				
Pontailier	 5.905	47.30324	5.41823	
SUR SAÔNE Rue du Port21 270 Pontailier sur SaôneAu bord de la Saône à proximité de la Mairie (2011)				
Pontigny	 8.864	47.91055	3.71095	
Rue Paul Desjardins89 230 PONTIGNY à 20 Km d Auxerre sur la route de Troyes (2011)				
Pougues	 7.079	47.08528	3.09333	
Les EAUX Sur l'ancienne nationaleLe 7 à proximité du Camping des Chanternes.58 320 Pougues Les Eaux (2011)				
Pouilly	 7.061	47.28685	2.94671	
SUR LOIRE Route des Loges58150 POUILLY-SUR-LOIRE A côté du Camping municipal Le Malaga et de la station d'épuration. (2011)				
Poulet De Bresse	 5.349	46.50019	5.31305	
Strada: A39 Direzione Dijon--->Bourg en Bresse AUTOROUTE A 39Direction Dijon/Bourg en Bresse (2011)				
Prisse	 7.346	46.32180	4.75367	
Parking de la cave coopérative 71 960 PrisséA 5km à l'ouest de Mâcon (2011)				
Pruzilly	 7.333	46.25834	4.69806	
71 570 PruzillyProche de la salLe des fetes (2011)				
Remilly	 7.067	46.81994	3.81213	
D3 à 100 m du bourg sur Le pont de l'Alene58 250 REMILLY (2011)				
Rogny	 7.729	47.74694	2.88089	
Les SEPT ECLUSES Quai Sully89 220 Rogny Les Sept EclusesDans Rogny au bord du canal très bien signalé (2011)				
Rogny	 8.871	47.74348	2.88490	
Les SEPT ECLUSES Accès D 90 rue André Henriat 89 220 Rogny les Sept Ecluses (2011)				

regione **F - Bourgogne**

<i>località</i>	<i>area n°</i>	<i>latitudine</i>	<i>longitudine</i>	<i>vedere foto o informazioni nel web</i>
Rouy	 7.068	47.02860	3.53400	
RD 978 proche foyer rural58 110 ROUY (2011)				
Rouy	 8.511	47.01751	3.55369	
route de Tintury Resto Ferme MOULIN De CHAZEAU 58 110 ROUY (2011)				
Saint Amand	 7.072	47.53296	3.07315	
EN PUISAYE Route de Saint Sauveur58 310 Saint Amand en PuisayeDevant Le terrain de camping (2011)				
Saint Benin	 7.060	47.00093	3.39538	
D'AZY Rue Henri Barbusseface à la gendarmerie à côté du gymnase 58 270 Saint BENIN D'AZY (2011)				
Saint Bris	 7.732	47.72847	3.67613	
Le VINEUX D956 Route de Saint Cyr Les ColonsLa Ferme de Chèrevie89530 Saint Bris Le VineuxACCES UNIQUEMENT SUR RESERVATION (2011)				
Saint Christophe	 7.352	46.28462	4.18000	
EN BRIONNAIS D98971 800 Saint CHRISTOPHE EN BRIONNAISEntre MARCIGNY et CLAYETTE au-dessus du bourg très bien signalée (2011)				
Saint Fargeau	 7.727	47.63960	3.06982	
accès rue LavauCentre ville89 170 Saint FARGEAU (2011)				
Saint Fargeau	 8.868	47.60924	3.11803	
Lac Bourdon Parking en bord de D48589 170 Saint Fargeau A côté du Camping municipal La Calanque***et de la base de loisirs du Bourdon (2011)				
Saint Gengoux	 7.341	46.60606	4.66856	
Le NATIONAL Parking de l'ancienne gare71 460 Saint Gengoux Le NationalEn bordure de la voie verte (2011)				
Saint Gengoux	 7.353	46.46079	4.77517	
DE SCISSE Face au cimetière71 260 Saint GENGOUX DE SCISSE (2011)				
Saint Honore	 7.069	46.90445	3.84070	
Les BAINS Allée de la Cressonnièreparking de la Cressonniere (proche supérette Huit a Huit) (2011)				
Saint Jean	 5.911	47.10443	5.26186	
DE LOSNE Promenade du Port Saint Jeanderrière Le centre de secours21 170 Saint JEAN DE LOSNE STATIONNEMENT INTERDIT SUR L'AIRE (2011)				
Saint Leger	 8.674	46.84475	4.63263	
SUR DHEUNE Rue du Port71 510 Saint LEGER SUR DHEUNE (2011)				
Saint Vinnemer	 8.869	47.82582	4.08051	
Accès Route de Tanlayà 10 km à l'ouest de Tonnerre par la D965 puis la D11889 430 Saint VINNEMER (2011)				
Savigny	 5.913	47.43382	5.04606	
Le SEC Chemin de Saussy21 380 SAVIGNY Le SEC Aire située entre Dijon et Is-sur-TilLe (RD 903)à 9 kilomètres au nord du quartier de la d'Or (centre commercial et (2011)				
Semur	 5.898	47.49486	4.34940	
EN AUXOIS Accès Avenue Louis PasteurParking du complexe sportif21 140 Semur en AuxoisDerrière la gendarmerie (2011)				
Semur	 7.954	47.46834	4.35614	
EN AUXOIS Lac de Pont21 140 SEMUR EN AUXOIS (2011)				
Sens	 7.731	48.18311	3.28806	
191 Avenue de Sénagallia N36089 100 SENS Au camping (2011)				
Seurre	 5.902	47.00414	5.14306	
Rue de la Perche à l'Oiseau21 250 SeurreAu bord de la Saône près de la halte fluviaLe de la capitainerie du port de (2011)				




















regione **F - Bourgogne**

<i>località</i>	<i>area n°</i>	<i>latitudine</i>	<i>longitudine</i>	<i>vedere foto o informazioni nel web</i>
Sombernon	 5.901	47.31319	4.71200	
D 7 21 540 SombernonProche du SUPER U (2011)				
Sornay	 7.334	46.62647	5.17943	
Rue de la Mare au Prêtre / rue des EcoLes D971 Place de la mairie71500 SORNAYRoute départementaleLe entre Louhans et Tournus (2011)				
Tanlay	 8.875	47.84727	4.08180	
Rue du PortHalte nautique 89430 TANLAY (2011)				
Vandenesse	 7.952	47.22037	4.61696	
EN AUXOIS Halte Nautiquecanal de Bourgogne21 420 VANDENESSE EN AUXOIS (2011)				
Varzy	 8.509	47.35657	3.38478	
Rue Jacques Amyotparking "les promenades" 58 240 VARZY (2011)				
Venarey	 5.903	47.54353	4.44852	
Les LAUMES Accès Rue AnatoLe Franceplan d'eau : "Nid à la Caille"21 150 VENAREY Les LAUMES (2011)				
Vezelay	 8.866	47.46199	3.74338	
Sur la route de Saint Père D 95789 450 VEZELAY (2011)				
Vezelay	 8.873	47.46419	3.74024	
D951 Route de Clamecy Ouest de Vézelay Parking bus (2011)				
Villeneuve	 8.870	48.08563	3.29334	
SUR YONNE Quai Roland Bonnion100 m grand parking à coté de l'écluse89 500 VILLENEUVE SUR YONNE (2011)				
Villeneuve L'archeveque	 5.376	48.24600	3.54796	
Strada: A.5 Direzione Paris--->Langres AUTOROUTE A 5Direction Paris/Langres (2011)				
Vinzelles Aire	 7.357	46.27167	4.77056	
de service et de stationnement sur Le parking public du foyer rural71 680 VINZELLES (2011)				




















F - Bretagne

Antrain	 6.402	48.46286	-1.47958	
Route de Pontorson35560 Antrain (2011)				
Arradon	 7.005	47.62469	-2.82491	
Rue de la Mairieà l'entrée du camping municipal ***"Parc Priol"56 610 ARRADON (2011)				
Arradon	 8.478	47.61933	-2.84464	
Rue de Pen Er Men 56 610 ARRADONLieu-dit Pen-er Men à 50m du port.En venant de Vannes d'Auray ou de la N au giratoire "La Brèche" suivre "Pointe d'Arradon" . Au giratoire (2011)				
Arzal	 8.483	47.50068	-2.38072	
D139 Barrage D'Arzalparking au pied du barrage et du port56 190 ARZAL (2011)				
Arzon	 7.010	47.55389	-2.88278	
Rue du BilourisA l'extérieur du Camping "Le Tindio"56 640 ARZON (2011)				
Arzon	 6.988	47.53886	-2.88028	
Avenue de Kerlun56 640 ArzonA 32 kms au S/O de Vannes accès par la D780. Au magasin "Super U" prendre la direction la plage de Kerjouano (2011)				
Audierne	 6.217	48.02710	-4.53684	
Parking du Stun /Accès D76529 770 AudierneProche Boulevard Lamartine (2011)				
Auray	 7.014	47.66586	-2.99122	
Rue Henri DunantParc du Jeu de PaumePiscine face à la médiathèque56 400 AURAY (2011)				




















regione **F - Bretagne**

<i>località</i>	<i>area n°</i>	<i>latitudine</i>	<i>longitudine</i>	<i>vedere foto o informazioni nel web</i>
Availles Sur	 6.385	47.96111	-1.19889	SEICHES Rue du Puits Geffrard35130 AvailLes Sur SiechesA coté du Crapa (aire de détente) en face maison de retraite. (2011)
Baden	 8.507	47.59135	-2.93781	Pointe du Blair Pointe du Blair56 870 BADEN ATTENTION: ne pas dépasser l'aire indiquée par un panneau ensuite domaine privé fermé et impossible (2011)
Baden	 8.482	47.59826	-2.92498	Route de Toulvern56 870 BADENEn face du Dolmen de Toulvern qui est signalé dès le village. A partir de Baden prendre la de Locmiquel (2011)
Bains	 6.367	47.70441	-2.07028	SUR OUST Place Naminoé 35600 Bains sur Oust (2011)
Baud	 7.001	47.87636	-3.02290	Rue du Malberh56 150 BAUDA coté du centre social de la poste et en face du funérarium.Signalé. proche (2011)
Bazouges	 6.387	48.42413	-1.57390	La PEROUSE Boulevard Marie-Castel35560 Bazouges la PerouseDans Le bourg près du centre et des commerces sur la route de Combourg. (2011)
Bedee	 6.407	48.18099	-1.94416	Parking entre l'église et Le cimetière (2011)
Begard	 5.969	48.61806	-3.28361	Gwénézhan22 140 BEGARDAu Camping du Donant *** (2011)
Belle Isle En	 5.961	48.54411	-3.39522	TERRE rue Gueurveur 22810 BELLe ISLe EN TERRE Près des services techniques (2011)
Belon	 8.086	47.79030	-3.70280	Route de l'Ile Percée29340 BelonA Moëlan sur Mer prendre la direction de Kergany les Pins. A Kergroez prendre à droite en direction port de Bélon. (2011)
Belz	 7.048	47.68361	-3.18722	Saint Cado Camping Saint-Cado56550 Belz (2011)
Belz	 8.461	47.66936	-3.17713	Rue des SportsParc de Loisirs56 550 BELZFace au camping municipal La Lande** (2011)
Benodet	 8.087	47.87645	-4.10700	29 Avenue de la Mer29950 BénodetParking de l'office de tourisme (2011)
Berric	 7.046	47.63305	-2.52914	Accès depuis la rue du Grand Pont56 230 Berric (2011)
Betton	 8.231	48.18278	-1.63972	18 Avenue d'Armorique D2735830 BettonSur la droite derrière la mairie grand parking bitumé à peu près plat le long du canal. Prévoir cales. (2011)
Beuzec	 8.100	48.08393	-4.51819	CAP SIZUN 29790 Beuzec Cap SizunDe Douarnenez prendre direction pointe du raz. A Beuzec Cap-Sizun prendre à droite (première sortie) au point: c'est au bout de la ligne droite. (2011)
Billiers	 8.489	47.51671	-2.48450	Les GRANGES Chemin des DouaniersA Biliers prendre la direction de Penn Lann et en suite la direction du camping "Les Granges". Le parking en bordure de la Vilaine 56 190 BILLIERS (2011)
Binic	 5.958	48.61399	-2.82997	Rue des PerrièresZAC des Prés Calans22 520 BinicA la sortie de Binic vers Paimpol sur la zone du Super U (2011)
Binic	 5.948	48.60054	-2.83536	Rue de l'IC22 520 BinicEn arrivant de Saint-Brieuc juste avant Le port au 1er feu à gauche et suivre la rue de l'IC 600mètres. Signalée. (2011)




















regione **F - Bretagne**

<i>località</i>	<i>area n°</i>	<i>latitudine</i>	<i>longitudine</i>	<i>vedere foto o informazioni nel web</i>
Bourg	 6.222	48.49211	-4.50176	
BLANC Rue de BrestA l'entrée du bourg (signalé par panneau)29 860 BOURG BLANC (2011)				
Bourg	 8.124	48.49929	-4.50718	
BLANC Place Charles et Marie ChapalainDerrière la mairie29 860 BOURG BLANC (2011)				
Brec'h	 6.992	47.71917	-3.00111	
Rue du Pont DouarPlace Saint Martin 56 400 BREC'HA mi-distance entre Auray et Pluvigner à l'est de la route D 768 (2011)				
Brehec	 7.965	48.72908	-2.94569	
Route de la CornicheBréhec22580 PlouhaAprès Plouha prendre la direction de Paimpol par la D786 à 6 km prendre la direction de Lanloup la D54 à 2km Bréhec. (2011)				
Brest	 6.220	48.38830	-4.52830	
Avenue de TallinnSur Le parking de Carrefour à la sortie de Brest direction Les plages et Le conquet.Après l'hôpital au rond point direction Saint Pierre. (2011)				
Brest	 6.163	48.39116	-4.43661	
Rue Eugène BerestMoulin Blanc29200 BrestPort de plaisance du Moulin Blanc Parking Océanopolis (au fond) (2011)				
Brest	 8.118	48.38190	-4.48912	
Rue Jean Marie Le Bris Au port de commerce et très proche de centre ville 29 200 BREST (2011)				
Brest	 8.115	48.38933	-4.43374	
Rue Alain Colas29 200 BrestSur le parking d'Océanopolis (2011)				
Brillac	 8.493	47.54138	-2.81738	
Derrière la Maire56 370 BRILLAC (2011)				
Callac	 5.937	48.40194	-3.43728	
Rue Verte Vallée 22160 CallacA l'extérieur du Camping Municipal. (2011)				
Camaret	 6.221	48.27384	-4.59460	
SUR MER Rue de la Gare29 570 Camaret sur Mer Près du port. Signalée (2011)				
Camaret	 6.173	48.27403	-4.60863	
SUR MER Rue Georges Ancey 29 570 CAMARET SUR MER A la sortie du village en direction de la Pointe de Pen Signalée (2011)				
Camaret	 8.081	48.27472	-4.59528	
SUR MER Rue Des Sardiniers29 570 Camaret sur MerAu port un peu en retrait sur le parking du Super U. (2011)				
Camaret	 8.078	48.27901	-4.61566	
SUR MER Route du TouliguetAnse de Lagatjar 29 570 Camaret sur Mer (2011)				
Camaret	 8.064	48.26200	-4.61477	
SUR MER Veryach Avenue Charles de VerninacVeryach29 570 Camaret sur MerPrès de la crêperie Le Prieuré (2011)				
Campeneac	 7.015	47.95667	-2.29332	
56 800 CAMPENEACAu centre du bourg en contrebas de la place de l'église. (2011)				
Campeneac	 8.466	47.95580	-2.29144	
Route d'Augan D134 56 800 CAMPENACLE long du plan d'eau (direction Augan). (2011)				
Cancale	 6.380	48.66990	-1.86566	
Rue Ville Ballet35260 CancaLe (2011)				
Cancale	 6.378	48.67898	-1.86534	
Parking du Super U D355 Avenue du Général de Gaulle35 260 CancaLe (2011)				




















regione **F - Bretagne**

<i>località</i>	<i>area n°</i>	<i>latitudine</i>	<i>longitudine</i>	<i>vedere foto o informazioni nel web</i>
Carantec	 6.133	48.65971	-3.91409	
Route de Kerrot29 660 CARANTEC (2011)				
Carhaix	 6.189	48.27829	-3.57257	
PLOUGUER Parking des AugustinsRue des BazeilLes 29 270 Carhaix Plouguer (2011)				
Carnac	 6.989	47.58587	-3.08263	
Square Illertissen56 340 CARNACPrès de la gendarmerie (2011)				
Caudan	 8.495	47.81151	-3.34131	
Rue de la Libération près du presbytère (2011)				
Caulnes	 5.933	48.28672	-2.15583	
Rue des ÉcolesRoute D 766 accès rue des Fontaines22 350 CAULNES (2011)				
Cesson	 6.376	48.11233	-1.58922	
SEVIGNE Route de Domloup35510 Cesson SévignéA la station service de l'hypermarché Carrefour. Plusieurs accès possibLes depuis la rocade est de Rennes (2011)				
Cesson	 6.377	48.11806	-1.59104	
SEVIGNE Route de la Valette (2011)				
Chateaulin	 6.166	48.19680	-4.08504	
La Grand Rue29150 ChâteaulinAire privée Intermarché hypermarché (2011)				
Cherrueix	 6.375	48.60478	-1.70788	
bis rue Théopille BLIN 35120 CHERRUEIXCamping Le Tenzor de la Baie** A l'entrée du camping Municipal (2011)				
Cleden	 6.171	48.04825	-4.64988	
CAP SIZUN Rue de la ViLe d'Ys29 770 CLEDEN CAP SIZUNFace au cimetière (2011)				
Cleden	 8.116	48.05941	-4.70740	http://www.aricipelagoverde.it/francia/bretagna2014
CAP SIZUN Pointe du Van D7Lieu-dit Pointe du Van29 770 Cléden Cap Sizun. Punte du Van in punto sosta camper senza servizi (Mauro 2014)				
Cleguer	 8.497	47.85218	-3.38569	
Rue du Pont Person Parking du cimetière (2011)				
Cleguer	 8.496	47.85334	-3.38254	
centre ville (2011)				
Clohars	 6.185	47.79890	-3.58508	
CARNOET Route de Quimperlé D1629 360 CLOHARS CARNOET Parking de la SalLe Omnisports (2011)				
Clohars	 8.079	47.76731	-3.55476	
CARNOET Le Pouldu Parking plage de BellangenetBoulevard des PlagesLe Pouldu Plage29 360 Clohars Carnoët (2011)				
Clohars	 8.084	47.80468	-3.52695	
CARNOET Saint Maurice29360 Clohars CarnoëtEn venant de Guidel (56) par la D162.Apres avoir passé le pont sur la Laïta prendre le chemin à qui indique l'Abbaye St Maurice. (2011)				
Clohars	 8.083	47.77093	-3.60824	
CARNOËT Doelan Quai de KémabatDoelan29 360 Clohars CarnoëtA6 km au sud de Clohars-Carnoët par la D316 (2011)				
Combouurg	 6.384	48.40483	-1.74483	
Avenue de WALMUNCHENLe Vieux Châtel35270 CombouurgA côté du camping municipal (2011)				
Combrit	 6.188	47.88733	-4.15430	
Hent ty Plouz29120 CombritDerrière Le parking de la mairieA 4 kms de Bénodet en allant vers Pont l'Abbé (2011)				




















regione **F - Bretagne**

<i>località</i>	<i>area n°</i>	<i>latitudine</i>	<i>longitudine</i>	<i>vedere foto o informazioni nel web</i>
Commana	 6.209	48.41611	-3.96139	
rue de Landivisiau29450 CommanaPrès de la salLe Omnisport (2011)				
Concarneau	 6.134	47.87861	-3.92055	
Avenue de la Gare29900 ConcarneauParking de la gare (2011)				
Concarneau	 6.187	47.86325	-3.90509	
Allée Jean BouinLe Porzou29 900 ConcarneauSituée sur la rive gauche de Concarneaucoté passage Lanriec.Venant de Tregunc prendre à gauche avant la gendarmerie et Le fléchage. (2011)				
Coray	 6.215	48.07472	-3.86889	
Ferme de KerodetRoute de Langolen-Briec D50 Hameau de Ker Odet 29 370 Coray (2011)				
Crac'h	 7.037	47.60412	-2.99674	
Parking IntermarchéZone CommerciaLe des Alizés56 950 Crac'h (2011)				
Crozon	 6.135	48.24766	-4.49341	
Boulevard de Pralognan / Place de la Gare29 160 CrozonSur RD887 axe Crozon Camaret sur Le parking situé près de l'office de tourisme (2011)				
Crozon	 6.144	48.22512	-4.50712	http://www.aricipelagoverde.it/francia/bretagna2014
Morgat Parking du LochRue de l'AtlantiqueLieu dit Morgat29 160 Crozon. Pagamento solo con bancomat e PIN (ormai è la regola!) che rilascia il codice da digitare per far alzare la barriera. I posti camper sono talmente stretti che bisogna centrare al centimetro le strisce di delimitazione pena la mancanza di spazio per aprire la porta della cellula. (Mauro 2014)				
Crozon	 6.136	48.24816	-4.49909	
Camping Pen Ar Menez **Boulevard Pralognan La Vanoise29 160 Crozon Après l'Intermarché (2011)				
Crozon	 8.066	48.28596	-4.50675	
Le Fret Le Fret29 160 Crozon (2011)				
Crozon	 8.097	48.25118	-4.47253	
Boulevard Pierre Mendès France 29160 Crozon Parking LECLERC (2011)				
Crozon	 8.110	48.17245	-4.55132	
Rostudel D355Lieu-dit Rostudel29 160 CrozonA la Pointe de la Chèvre devant le sémaphore. Signalé (2011)				
Damgan	 6.997	47.51525	-2.56324	
Boulevard de l'AtalanteBord de mer entre KEROYAL et DAMGAN à proximité du centre56 750 DAMGAN (2011)				
Dinan	 5.931	48.44722	-2.04611	
rue Chateaubriand22 100 DINAN A l'entrée du camping (2011)				
Dinan	 7.960	48.44972	-2.04500	
Place du Duc Jean IV22100 DinanA côté du château (2011)				
Dinan	 7.970	48.45480	-2.03883	
Rue du Port22100 DinanSuivre le port. Descendre vers ce port et à mi-chemin prendre à droite (parking cars)situé en dessous du pont long de la rivière. Il y a de la place (2011)				
Dinard	 8.226	48.62987	-2.06346	
Place de Newquay 35800 Dinard (2011)				
Dol	 6.379	48.54728	-1.75477	
DE BRETAGNE place Jean Hamelin 35 120 DOL DE BRETAGNE (2011)				
Douarnenez	 6.225	48.08240	-4.31655	
Rue LaennecRoute de Menez Pleuven Station de service sur Le parking de Intermarché29 100 Douarnenez (2011)				
Elliant	 6.211	47.99669	-3.89096	
rue Saint Gilles29370 ELLIANT Parking de la salLe Polyvalente (2011)				




















regione **F - Bretagne**

località	area n°	latitudine	longitudine	vedere foto o informazioni nel web
Elven	 6.980	47.73850	-2.58076	Avenue des Martyrs de la RésistanceLe Guého 56 250 ELVENProche Gendarmerie et près du camping municipal (2011)
Erce	 8.224	48.24530	-1.53053	PRES LIFFRE La Chenaie 35340 ERCE PRES LIFFRE (2011)
Erdeven	 7.030	47.61531	-3.15953	Kerhillio Boulevard de l'AtlantiqueKerhillio56 410 ErdevenAu centre d'Erdeven suivre Kerhillio puis camping de Kerhillio. L'aire est à l'entrée du camping. (2011)
Erdeven	 6.995	47.64138	-3.15805	Rue du Vacht et LennProche du centre-villEntre mairie et poste56 410 ERDEVEN (2011)
Erquy	 5.915	48.62139	-2.47236	Rue des HirondellesPlage de Caroual22 430 Erquy (2011)
Fouesnant	 8.099	47.85098	-4.04632	Mousterlin Chemin de KerneucLa petite MétairieMousterlin29 170 FouesnantEn arrivant à Mousterlin prendre à droite la direction plage de Kerneuc. Signalée (2011)
Fouesnant	 8.094	47.85485	-3.99276	Chemin de Kerlosquen29170 FouesnantA 50 m de la plage de Kérambigorn. (2011)
Fougeres	 6.383	48.35522	-1.21111	Boulevard de RennesParking de la Poterne35 300 FOUGERESAu pied des douves du Château (2011)
Fréhel	 5.975	48.65015	-2.35464	rue des Sports D 34E22 240 Fréhel Sur la route entre Plevenon et Pleherel plage près des tennis (2011)
Gavres	 7.020	47.69596	-3.34794	Boulevard de l'Océan.A l'intersection Route du Polygone Sur la presqu'île de Gâvres à gauche à l'entrée du bourg56 680 GAVRES Attention pas de entre 21 h et (2011)
Glomel	 5.951	48.22053	-3.38990	Le Moulin du Corong22 110 Glomel Parking du camping au bord du lac. (2011)
Goulven	 6.177	48.63109	-4.30833	Aire Naturelle de la Cote des Légendes29 890 GoulvenDu bourg prendre la direction de Kerlouan pendant 600 mètres. (2011)
Guehenno	 7.008	47.89258	-2.64303	4 Rue du Stadeau Camping Municipal**56 420 GUEHENNOA côté du terrain de sports (2011)
Gueltas	 6.994	48.09666	-2.80128	Cité des Ecureuils56 920 GUELTAEntre Pontivy et Rohan Le long du canal de Nantes à Brest et près du terrain de sports. (2011)
Gueltas	 8.479	48.10369	-2.79047	Kériffé Lieu-dit Kériffé56 920 GueltasEntre Pontivy et Rohan le long du canal de Nantes à Brest (2011)
Guidel	 7.004	47.80975	-3.46331	CONCESSIONNAIRE ARC EN CIELZone de Pen Mané à GUIDEL56 520 GUIDEL (2011)
Guidel	 6.981	47.76671	-3.52560	Derrière l'école de voile à proximité de la galerie marchande56 520 GUIDEL (2011)
Guidel	 8.486	47.74962	-3.50613	Guidel Plages Plage du Loc'hRoute côtière D152GUIDEL PLAGES56 520 GUIDELPrès du Fort du Loc'h derrière la Résidence Maéva. Signalée. (2011)
Guilvinec	 6.206	47.79595	-4.28043	Rue Jean Baudry29 730 GuilvinecParking de la poste (2011)




















regione **F - Bretagne**

<i>località</i>	<i>area n°</i>	<i>latitudine</i>	<i>longitudine</i>	<i>vedere foto o informazioni nel web</i>
Guimaëc	 6.219	48.66984	-3.71321	
Proche du camping municipal (2011)				
Guimiliau	 6.137	48.48650	-3.99700	
Rue des Bruyères29400 GuimiliauProche de la salle polyvalente (2011)				
Guingamp	 5.947	48.56027	-3.14883	
Place du Vally22 200 GUINGAMP (2011)				
Guisseny	 8.102	48.62964	-4.45652	
Curnic Route de PlouguerneauLieu-dit Curnic29 880 Guissény (2011)				
Hennebont	 7.042	47.80586	-3.28326	
Quai Saint CaradecCamping municipal Saint Caradec **56 700 HENNEBONT (2011)				
Hennebont	 8.484	47.80542	-3.28238	
Place de la Poterie56 700 HENNEBONTA l'extrémité de la place prendre le chemin longeant le Blavet (2011)				
Hennebont	 8.470	47.81630	-3.28267	
Rue du Champ de Tir56 700 HENNEBONTA 8km NE de Lorient contourner le Haras National et par un chemin rejoindre les bords Blavet (2011)				
Hillion	 5.916	48.53054	-2.66460	
Lermot Lieu-dit Lermot Plage22 120 Hillion (2011)				
Hillion	 5.977	48.51736	-2.66850	
Accès rue Olivier ProvostDirection plage de Lermot22 120 HILLION (2011)				
Hirel	 6.405	48.60810	-1.82053	
D15535 120 HirelDerrière Le moulin à 700m de la ville en venant de Cancale (2011)				
Hopital	 6.142	48.32878	-4.24472	
CAMFROUT Lieu dit Run Vian29460 Hôpital CamfroutProche du terrain de tennisPas de Stationnement (2011)				
Hopital	 8.095	48.30212	-4.24900	
CAMFROUT Plage de Tibidy29460 Hopital Camfrout.Dans Hôpital-Camfrout prendre la route en face du cimetière et continuer quelques kilomètres jusqu'à Tibidy (2011)				
Huelgoat	 6.195	48.36417	-3.71667	
La Coudraie29690 HUELGOATAu Camping La Rivière d'Argent ** (2011)				
Huelgoat	 6.224	48.36125	-3.75603	
route du Fao A l'extérieur du Camping Municipal d'Huelgoat29 690 Huelgoat (2011)				
Huelgoat	 8.061	48.36220	-3.75299	
Allée du Lac 29690 HuelgoatParking du lac.(sur la partie Nord) (2011)				
Ile-Tudy	 2.232	47.855732	-4.151332	
Tranquillo punto di sosta a 50 ml dalla bella spiaggia di sabbia fine piena di bellissime conchiglie. (26/08/2014 15:34:47)				
Janze	 6.408	47.97139	-1.53750	
D41 Axe Rennes / AngersA 20 Km kilomètres Sud-Est Rennes35 150 JANZE (2011)				
Josselin	 6.982	47.95606	-2.54964	
Place Saint-MartinAccès: rue Saint Martin56 120 JOSSELIN (2011)				
Josselin	 8.473	47.95134	-2.54490	
Place du FraîcheParking du Jardin du Bois d'Amour 56 120 JOSSELINDu port prendre la rue vers le centre ville. L'entrée du Jardin Bois d'Amour est sur le premier virage à gauche (en (2011)				




















regione **F - Bretagne**

località	area n°	latitudine	longitudine	vedere foto o informazioni nel web
Jugon	 5.952	48.40186	-2.31640	
Les LACS D52 22270 Jugon Les Lacs Parking extérieur du Camping Au Bocage du Lac (2km de Jugon sur Le RD 52). (2011)				
Kerbors	 7.978	48.82816	-3.18215	
Rue du MaraisPlace du 19 mars22610 Kerbors (2011)				
Kerlouan	 6.197	48.66916	-4.36167	http://www.aricipelagoverde.it/francia/bretagna2014
Route de Meneham29 890 Kerlouan Près du camping municipal de Bendin. Menez Ham Kerlouan in AA gratuita, ma i servizi non funzionano. L'area è abbastanza piccola, per una decina di camper, su erba, non illuminata. (Mauro 2014)				
Kerlouan	 8.121	48.66729	-4.36946	
Parking de Meneham 29 890 Kerlouan (2011)				
Kermouster	 7.977	48.83000	-3.08083	
Route de l'Ile au BoisL'Ile au BoisKermouster22740 Lézardrieux (2011)				
La Cheze	 5.966	48.13383	-2.65796	
D14 Chemin d'Aliénor22210 La ChèzeParking de l'Etang à gauche en arrivant de Loudéac. Au bord du plan d'eau. (2011)				
La Foret	 6.216	47.89819	-3.96688	
FOUESNANT 5 rue de Port la Foret29940 La Foret FouesnantCamping Européen de la Plage ** Services pour CC de passage (2011)				
La Guerche	 6.374	47.94242	-1.23353	
DE BRETAGNE Place du Champ de Foire35 130 La GUERCHE DE BRETAGNE (2011)				
La Martyre	 6.138	48.44919	-4.15749	
Route du Keff29800 La MartyreDans Le bourg (2011)				
La Roche	 7.017	47.51945	-2.30535	
BERNARD Chemin du PatisCamping municipal ***56 130 La ROCHE BERNARD Stationnement intérieur camping (2011)				
La Roche	 5.917	48.74650	-3.25965	
DERRIEN 1 Rue du Jouet22 450 La Roche Derrien (2011)				
La Roche	 8.462	47.51770	-2.29734	
BERNARD Place du Dôme56 130 La ROCHE BERNARD (2011)				
La Roche	 8.062	48.47028	-4.20389	
MAURICE rue du Morbic29800 La Roche mauriceProche de la salle polyvalente. (2011)				
Lamballe	 5.941	48.46182	-2.51387	
66 rue Mouexigné D14Parking du centre Leclerc22 400 Lamballe (2011)				
Lampaul	 6.139	48.44690	-4.77744	
PLOUARZEL Aire de PorspaulRue de Beg ar Vir29 810 Lampaul Plouarzel (2011)				
Lampaul	 6.198	48.49408	-4.03857	
GUIMILIAU Route de Saint Jacques29400 Lampaul GuimiliauA la sortie du bourg sur la gauche. (2011)				
Landeda	 8.119	48.59621	-4.56010	
Corniche Aber-Wrac'h L'ABER-WRAC'HParking du port sur le nouveau remblai (qui ne figure pas encore sur les photos satellite). (2011)				
Landerneau	 6.140	48.44667	-4.25806	
Rue du Calvaire59800 Landerneau (2011)				
Landevennec	 8.122	48.29465	-4.26880	
Kerbéron Accès rue Ar FiezenLieu-dit Kerbéron29 560 LandévennecSur le quai (2011)				




















regione **F - Bretagne**

<i>località</i>	<i>area n°</i>	<i>latitudine</i>	<i>longitudine</i>	<i>vedere foto o informazioni nel web</i>
Landevennec	 8.123	48.29298	-4.26807	
Route Neuve D6029 560 Landévennec (2011)				
Landivisiau	 6.179	48.51015	-4.07580	
Rue du Général de Gaulle / Rue du Manoir 29 400 Landivisiau A l'ouest de la ville près du rond-point Bad Sooden-Allendorf près du super Fléchée. (2011)				
Landudec	 6.210	48.00143	-4.34088	
Rue des Ecoles 29710 Landudec Parking du super U. Accès : de Landudec prendre la direction de Douarnenez et on accède au Super U par station service ou de (2011)				
Lanester	 7.018	47.78115	-3.34744	
Route de Caudan D19456 600 LANESTER Au rond-point Géant Station lavage Eléphant Bleu (2011)				
Lanfains	 5.939	48.36366	-2.87898	
Etang du Pas RD 7 22 800 Lanfains A 6 km de Quintin en direction de Loudéac et 6km de l'Hermitage-Lorge en direction Quintin (2011)				
Langoëlan	 8.502	48.12757	-3.23358	
au nord de l'étang des Salles Etang communale du Dordou . 56 160 LANGOËLAN (2011)				
Languidic	 6.983	47.83696	-3.16187	
Rue de la Résistance Lanveur 56 440 LANGUIDIC (2011)				
Languidic	 8.494	47.84039	-3.19556	
Roqueplate 56 440 LANGUIDIC (2011)				
Lanmodez	 7.955	48.84167	-3.10750	
Rue des Ecoles Place du centre 22610 Lanmodez (2011)				
Lannilis	 6.223	48.57124	-4.52156	
Rue de la Haie Blanche 29 870 Lannilis Face au cimetière à droite en entrant sur parking public (2011)				
Lannilis	 6.180	48.55628	-4.50584	
Feunten Ruz Lieu-dit Feunten Ruz D13 29 870 Lannilis Entre Plouguerneau et Moulin de Châtel (2011)				
Lannion	 7.969	48.73190	-3.46360	
Quai de Viarmes D78622300 Lannion Parking de l'office du tourisme en centre ville. (2011)				
Lannion	 7.974	48.73220	-3.46703	
route de Loguivy 22300 Lannion (2011)				
Lanvallay	 5.962	48.45417	-2.03000	
Rue du Terrain des Sports 22100 Lanvallay (2011)				
Lanvollon	 5.972	48.63773	-3.00687	
Le Veuzit Claude Le Voguer 22 290 LANVOLLON Réseau Accueil à la Ferme (2011)				
L'arcouest	 7.957	48.81997	-3.02007	
Route de l'Emarcadère 22620 L'Arcouest Parking 600 places signalé (2011)				
Larmor	 7.011	47.70942	-3.37930	
PLAGE Rue des Pins 56 260 LARMOR PLAGE A 50m de la plage de Toulhars derrière la résidence. (2011)				
Larmor	 8.464	47.58816	-2.89859	
BADEN Rue d'Auray D31656 870 LARMOR BADEN Au centre du bourg à côté du cimetière. (2011)				
Le Cambout	 7.968	48.05135	-2.61646	
22210 Le Cambout Base de loisirs du Gué aux Loups: étang de Château-Tro (2011)				




















regione **F - Bretagne**

<i>località</i>	<i>area n°</i>	<i>latitudine</i>	<i>longitudine</i>	<i>vedere foto o informazioni nel web</i>
Le Conquet	 6.192	48.36773	-4.75917	
Blancs Sablons29217 Le Conquet Prendre Les Blancs Sablons et suivre Le camping "Le Theven"A l'extérieur du camping (2011)				
Le Conquet	 8.091	48.34344	-4.77133	
Lochrist Grève bleue D85Lochrist29 217 Le ConquetEntre la pointe Saint Mathieu et Le Conquet.Après la pointe à environ 5km en direction de Le (2011)				
Le Conquet	 8.058	48.34750	-4.76889	http://www.aricipelagoverde.it/francia/bretagna2014
Lochrist Rue SurcouffLochrist29 217 Le ConquetEntre la pointe Saint Mathieu et Le Conquet. Pointe de St Mathieu, poco a nord del faro in sosta libera frontemare (Mauro 2014)				
Le Conquet	 8.111	48.36073	-4.77017	
Parc Beauséjour à côté de l'Office du Tourisme 200 m du centre bourg29 217 Le CONQUET (2011)				
Le Drennec	 8.092	48.39194	-4.01750	
29860 Le DRENNECParking du barrage.5 km de Sizun : très bien indiqué. (2011)				
Le Faou	 6.200	48.29544	-4.18506	
Rue de la Grève 29 580 Le FaouDevant Le camping. Signalée (2011)				
Le Faou	 8.080	48.29667	-4.18691	
rue de la Rive29580 Le Faou (2011)				
Le Faouet	 6.984	48.03036	-3.48932	
Rue des Ecoles56 320 Le FAOUETProche de la salLe des fetes (2011)				
Le Folgoet	 6.178	48.55993	-4.33532	
Route de Gorrékar29 260 Le FOLGOETPrès de la salLe de sports. Signalée (2011)				
Le Guerno	 7.045	47.58372	-2.41539	
extérieur du Camping Municipal56190 Le GUERNOVillage classé Patrimoine Rural (2011)				
Le Haut	 5.973	48.34537	-2.99100	
CORLAY La Garenne MorvanBernard CHARLES Emilie CHARLESMohair du Pays de Corlay22 320 Le HAUT CORLAYRéseau Accueil à la Ferme (2011)				
Le Pont	 6.388	48.00221	-1.77397	
REAN lieu dit Pont Réan35 580 Le PONT REAN (2011)				
Le Trevoux	 6.141	47.89632	-3.64184	
Rue des sports 29 380 Le Trevoux (2011)				
Le Vivier	 6.363	48.60395	-1.78010	
SUR MER Rue de la GrèveGare Maritime35 960 Le VIVIER SUR MER (2011)				
Les Forges	 7.027	48.01820	-2.64820	
56 120 Les FORGESA coté de l'église (2011)				
Les Forges	 8.481	48.01580	-2.65100	
au port vers le canal de Nantes à Brest 56 120 Les FORGES (2011)				
Lezardrieux	 5.954	48.78021	-3.11470	
rue de Kermarquer D 78722 740 LÉZARDIEUX Près du camping municipal (2011)				
Liffre	 6.391	48.22464	-1.50158	
Route d'Ercé35340 LIFFREDerrière la station service de l' Intermarché (2011)				
Locmalo	 8.501	48.07181	-3.18483	
à 1 km sortie ouest de Guémené sur Scorff.Rue de Porharch à côté de l'église56 160 LOCMALO (2011)				





























regione **F - Bretagne**

<i>località</i>	<i>area n°</i>	<i>latitudine</i>	<i>longitudine</i>	<i>vedere foto o informazioni nel web</i>
Locmaria	 6.143	48.37335	-4.64330	
PLOUZANE Rue de la Fontaine29280 LOCMARIA PLOUZANEFlèche (2011)				
Locmaria-plouzane	 8.125	48.35484	-4.67263	
Porsmilin Parking de la plage de PORTEZ (2011)				
Locmariaquer	 6.990	47.55585	-2.93945	
Route des Plages56 740 LOCMARIAQUERA l'extérieur du camping "La Falaise" plage de Kerpenhir. (2011)				
Locmariaquer	 8.463	47.55722	-2.94862	
Route de Kerheré56 740 LocmariaquerRoute côtière près du Dolmen des "Pierres Plates" (2011)				
Locmiquelic	 8.498	47.72361	-3.34927	
Quai Rallier du BatyPort de Sainte Catherine - Capitainerie (2011)				
Locquirec	 6.208	48.68674	-3.67587	
Rue de Morlaix D64Lieu dit Moulin de la Rive29 241 Locquirec (2011)				
Locronan	 6.172	48.09805	-4.21203	
Parking de la Croix de MissionChemin de Rosancelin29 180 Locronan A l'entrée ouest du village par Le RD 7 (2011)				
Locronan	 8.073	48.09961	-4.20567	
route de Plonevez Porzay29 180 LOCROGAN (2011)				
Loctudy	 8.074	47.79879	-4.19760	
Rue du Beau Rivage29750 LoctudyParking des Sables blancs (2011)				
Loguivy	 7.983	48.73673	-3.48277	
Les LANNION Rue de LonguivyPort départemental de LannionRoute de Loguivy environ 3km de la sortie de Lannion.Bord de rivière rive gauche22 300 LOGUIVY (2011)				
Lorient	 7.019	47.73236	-3.37954	
Rue Francois Toulec56 100 LORIENT (2011)				
Loudeac	 5.918	48.18054	-2.76275	
boulevard de la Gare. 22600 Loudéac (2011)				
Loudeac	 7.979	48.19836	-2.74660	
Quilliampe 22 600 LOUDEAC Sortie de ville direction St Brieuc à 550m à droite (2011)				
Mael	 5.957	48.28268	-3.41997	
CARHAIX Place de l'écoLe 22340 Mael Carhaix (2011)				
Malansac	 7.012	47.67811	-2.29962	
Rue saint-Fiacre56 220 MALANSAC (2011)				
Malestroit	 7.038	47.80900	-2.37614	
Rue de Narvik56 140 MALESTROIT (2011)				
Malestroit	 7.000	47.80944	-2.39333	
Rue de la Gare56 140 MALESTROITParking du Super Casino (2011)				
Malestroit	 8.488	47.81245	-2.38232	
Route de la Hataie Chemin de l'Ecluse 56 140 MALESTROITPrès de l'écluse n° 25 du canal deNantes à Brest (2011)				
Malestroit	 8.491	47.80805	-2.37901	
Chemin des TanneursDirection camping près du stade56 140 MALESTROIT (2011)				
































regione **F - Bretagne**

<i>località</i>	<i>area n°</i>	<i>latitudine</i>	<i>longitudine</i>	<i>vedere foto o informazioni nel web</i>
Martigne	 6.364	47.83361	-1.31667	
FERCHAUD La Vieille Chaussée35640 Martigne Ferchaud (2011)				
Marzan	 7.049	47.54061	-2.32387	
AngLe Rue de la Fontaine /Rue de la Sourcedevant terrain de foot dans Le bourg en face supérette56 130 Marzan (2011)				
Mauron	 6.999	48.08472	-2.28328	
Rue de la Libération.Derrière Office Tourisme face au cimetière. (2011)				
Medreac	 6.371	48.27000	-2.05400	
rue de la Libération35360 Médreac D220 en direction de Bécherel à environ 800m du centre du bourg. (2011)				
Melgven	 6.201	47.92931	-3.89142	
Cadol Zone ArisanaLe Coat ConqLieu-dit Cadol29 140 MelgvenSortie Coat Conq N165 direction Rosporden 300 m à droite de la voie express (2011)				
Melgven	 6.176	47.90667	-3.79972	
Lieu dit Lanournec RN 165Aire de repos des Grands Chênes 29140 MELGVEN (2011)				
Melle	 6.401	48.48905	-1.18815	
Rue de Rouviel35 420 MELLEFace au terrain de foot. (2011)				
Merdrignac	 5.938	48.19721	-2.41552	
Rue du Gué Plat22230 MERDRIGNACA l'entrée du camping Val de Landrouet (2011)				
Meslin	 5.956	48.44335	-2.56943	
Allée des Loisirs22400 MeslinSur la N12 à LAMBALLE prendre la D28 sur 5km. A 5km de LAMBALLE 7km de QUESOY 12km de MONCONTOUR 18km ST BRIEUC (2011)				
Messac	 6.389	47.82582	-1.81443	
Rue de la Résistance35480 MessacPrès du port maritime et de la gare. (2011)				
Meucon	 8.503	47.72016	-2.72804	
Aérodrome de Vannes-Meucon56 890 MEUCON (2011)				
Moëlan	 6.204	47.82248	-3.61470	
SUR MER Rue des PeimèresBazen Huen29350 Moëlan-sur-MerIntermarchéZAC de Kerguévé (2011)				
Moëlan	 6.165	47.80220	-3.69190	
SUR MER Kergroës Rue Louis Le GuennechHameau de Kergroës29 350 Moëlan sur MerA 6 km à l'ouest de Moëlan-sur-Mer sur la route D116 Kervany-les-Pins un peu au-delà (2011)				
Moëlan	 8.060	47.78897	-3.70312	
SUR MER Route de l'Ile PercéeKersolf29350 Moëlan-sur-Mer (2011)				
Moëlan	 8.112	47.77736	-3.64413	
SUR MER Rue de Beg Tal GwardPort Merrien29350 MOËLAN SUR MER (2011)				
Moncontour	 5.955	48.35323	-2.64212	
Le Pont des ValléesGare de Moncontour22510 MONCONTOURA l'exterieur du camping la Tourelle (2011)				
Montertelot	 8.469	47.88155	-2.42390	
56 800 MONTERTELOTSSur l'axe Rennes/Vannes passer Ploermel direction Vannes 3 km après Ploermel sortir direction Montertelot.Aller jusqu'au bourg (3 km) puis au de Nantes à Brest. (2011)				
Montreuil	 6.395	48.23879	-1.72554	
Le GAST Le Geai35520 Montreuil Le GastPrendre la route de Montgerval puis prendre la 3ème route à droite "Le geai".La maison privée est à gauche à mètres. (2011)				
Montreuil	 6.403	48.30028	-1.67389	
SUR ILLe Rue de Courby35 440 Montreuil sur L'ILLe (2011)				





















regione **F - Bretagne**

<i>località</i>	<i>area n°</i>	<i>latitudine</i>	<i>longitudine</i>	<i>vedere foto o informazioni nel web</i>
Montreuil	 8.223	48.15028	-1.23639	
SOUS PEROUSE rue de l'Abbé Pierre Leroy35500 Montreuil Sous Pérouse (2011)				
Morlaix	  6.145	48.57416	-3.83172	
Rue de Brest D 71229 600 MORLAIX Centre ville magasin Carrefour (2011)				
Moustoir	  7.047	47.85510	-2.83295	
AC Touleu Douar Touleu Douar56 500 MOUSTOIR AC (2011)				
Mur De Bretagne	 7.971	48.20251	-2.98864	
Place Sainte Suzanne 22530 Mur de Bretagne (2011)				
Mur De Bretagne	 7.973	48.19836	-3.01311	
rue du Lac22530 Mur de BretagneLAC De GUERLEDAN (2011)				
Muzillac	  7.016	47.55893	-2.51145	
ZA de Toulann56 190 MUZILLACParking du nouveau Super U Ambon-Muzillac (2011)				
Neulliac	  7.021	48.12828	-2.98561	
Impasse des Deux Croix D767 56 300 NEULLIAC Entre Pontivy et Mur de Bretagne (2011)				
Nevez	  6.146	47.81580	-3.78940	
Impasse du Stade29 920 NEVEZProche du stade (2011)				
Nevez	 8.059	47.78886	-3.80140	http://www.aricipelagoverde.it/francia/bretagna2014
Raguenès Rue des IlesLieu-dit Raguenès29 920 NevezEn face de l'île Raguenès . Posto camper gratuito ma senza servizi. Sulla falesia fronte mare (Mauro 2014)				
Nevez	 8.065	47.79278	-3.79024	
Plage de Tahiti29920 NevezDepuis Névez suivre les panneaux Plage de Tahiti (2011)				
Nevez	 8.101	47.79419	-3.81009	
Dourveil Corniche des GlénansDourveil29 920 Nevez En direction pointe de Trévignon. Continuer le long de la côte direction Raguenès. (2011)				
Nevez	 8.069	47.80500	-3.74252	
Port Manech Rue de la PlagePort Manech29 920 Nevez (2011)				
Paimpol	  5.919	48.78290	-3.04729	
Rue Pierre Loti 22 500 Paimpol Signalée (2011)				
Paimpont	  6.381	48.02281	-2.17112	
Rue de l'Enchanteur Merlin35 380 PAIMPONT A coté du stade devant la maison de retraite. (2011)				
Paimpont	 8.225	48.01994	-2.17178	
Esplanade de Brocéliande35380 PaimpontParking face à la mairie. (2011)				
Pays De Rennes	 5.308	48.16778	-1.87528	
Strada: N12 Direzione Saint Briec ---> Rennes (2011)Située après la sortie Bédée.				
Peillac	 8.474	47.72495	-2.21280	
Rue de l'Oust56 220 PEILLACPont d'Oust face à la halte nautique entre Peillac et Les Fougerets (2011)				
Pencran	 8.088	48.43778	-4.23584	
29800 PencranNon loin de landerneau.Vaste parking à côté de la salle polyvalente. (2011)				
Penestin	  7.013	47.48084	-2.47347	
Allée du Grand Pré56 760 Pénestin Direction Plage de la Mine d'Or après L'Inter-Marché (2011)				
Penestin	 8.472	47.44994	-2.46424	
Allée du PalandrinLieu-dit KERSEGUIN56 760 PENESTINEn venant d'Assérac sitot le panneau "Pénestin" à				




















regione **F - Bretagne**

<i>località</i>	<i>area n°</i>	<i>latitudine</i>	<i>longitudine</i>	<i>vedere foto o informazioni nel web</i>
l'entrée du hameau du Palandrin. En arrivant à la emprunter le chemin vers la droite sur 15 (2011)				
Penestin	 8.476	47.49037	-2.49637	
Route du Loguy56 760 PENESTIN (2011)				
Penestin	 8.490	47.48058	-2.49081	
Plage de la SourceAllée du Maro56 760 PENESTINSe situe sur la petite route côtière à proximité de Pénestin. (2011)				
Penmarc'h	 8.082	47.82375	-4.37100	http://www.aricipelagoverde.it/francia/bretagna2014
Saint Guénolé Rue de la PlageSaint Guénolé29 760 Penmarc'hSortie en direction de Pointe de la Torche (fléché). St Guenolé (Penmarc'h). Punto sosta a pagamento (5€) senza servizi, ma in posizione stupenda sul mare. (Mauro 2014)				
Penmarch	  6.147	47.81386	-4.36093	
Rue du Pont Nevez29 760 PENMARCHSuivre fléchageA 2 km de Penmarch en direction de Saint Guénolé. Près de la station d'épuration. (2011)				
Penmarc'h	 8.103	47.80010	-4.31806	
Rue de la Grande Grève29760 Penmarc'h En venant de la D785 prendre au sud par la "route de Kerscaven" sur 1km puis droit par la "rue de la Grande Grève" sur environ (2011)				
Penmarc'h	 8.071	47.79955	-4.34833	
Kérity Rue Victor HugoKérity29 760 Penmarc'h (2011)				
Penthievre	 8.487	47.54874	-3.13366	
Rue des Deux Mers56 510 PENTHIEVREProche du Fort de Penthievre et du magasin Trinitaine. (2011)				
Penvins	  7.031	47.50850	-2.68569	
Route du Menez D199 56 370 PENVINS Derrière Le cimetière sur la route allant à la Grée Penvins (2011)				
Plancoet	  5.935	48.52472	-2.23944	
Rue Connetable de Clisson22130 Plancoët Station Super U (2011)				
Planguenoual	  5.960	48.53415	-2.54517	
Ferme de Bien Y Vient RD 78622 400 Planguénoual (2011)				
Pleherel	  5.949	48.64972	-2.34861	
PLAGE VIEUX BOURG Lieu dit "La VilLe Oie"Pléhérel Plage Vieux Bourg22240 FREHELD 34 en direction de Plévénon (route en face du camping municipal) (2011)				
Plelan	  5.950	48.43269	-2.21822	
Le PETIT rue des Rouairies22980 Plélan Le PetitMagasin Ecomarché (2011)				
Plelan	  6.372	48.00546	-2.09204	
Le GRAND Rue de la Vallée du CastParking du SUPER U 35 380 Plélan Le GrandEntrée par la rue Saint Joseph (2011)				
Plemet	  5.967	48.17903	-2.58896	
Rue de l'Etang 22210 PlemetAu bord du plan d'eau devant la mairie. (2011)				
Plemet	 7.975	48.17665	-2.59112	
rue de Rennes22210 PLEMET (2011)				
Pleneuf	  5.920	48.57548	-2.56600	
VAL ANDRE Rue des Salines22 370 Pleneuf Val AndréAu bassin des Salines port de plaisance de Dahouet (2011)				
Plerin	  5.940	48.53108	-2.72481	
Rue de la Tour22 190 Plérin A la hauteur du port du Leguer en direction de Saint Laurent de la mer. (2011)				
Pleslin	  5.968	48.53656	-2.05071	
TRIGAVOU Rue du Poudouvre 22490 Pleslin Trigavou Proximité ancienne gare.Gîte Etape (2011)				
Plestin	  5.971	48.66222	-3.62556	
Les GREVES Rte de GuergayAvenue des Frères Le GALL Près du magasin LIDL 22310 PLESTIN Les				




















regione **F - Bretagne**

località	area n°	latitudine	longitudine	vedere foto o informazioni nel web
GRÈVES	(2011)			
Pleubian	 5.942	48.86393	-3.08700	
Place Lanéros. 22 610 PleubianDirection : Sillon de Talbert puis CEVA et plage de Pen Lan. (2011)				
Pleubian	 7.982	48.85742	-3.07858	
L'Armor Pleubian Rue de Pen LanLieu-dit L'Armor Pleubian22 610 Pleubian A proximité du CEVA (Centre Etude Valorisation des Algues). Depuis le village sur la D33 passer devant la borne de services place (2011)				
Pleubian	 7.980	48.84839	-3.17071	
prendre direction "PORT-BENI" suivre panneaux indicateur. (2011)				
Pleubian	 7.981	48.85655	-3.14185	
Rue de Kermagen22 610 PLEUBIANEn direction du camping "Kermagen". Signalé. (2011)				
Pleudaniel	 7.964	48.76920	-3.14263	
Rue Fontaine PierrePlace de la Mairie22740 Pleudaniel (2011)				
Pleumeur	 5.921	48.78288	-3.52550	
BODOU Route du Radome22560 Pleumeur BodouParc scientifique fléché ainsi dans la région : Cosmopolis. (2011)				
Pleumeur	 5.934	48.798889	-3.5841666	http://www.aricipelagoverde.it/francia/bretagna2014
	BODOU Ile Grande Rue de Toul Ar Stang Lieu-dit Ile Grande22 560 Pleumeur BodouPetite aire privée à côté du camping municipal et de la nouvelle borne. Ile Grande a Dourlin in Camping Municipale (10€). Piccolo promontorio tra due baie. Superficie erbosa con tutti i servizi. (Mauro 2014)			
Pleurtuit	 6.399	48.58480	-2.06251	
D64rue de l'Aéroport35730 PleurtuitParking du Super USortie bourg direction aéroport (2011)				
Plevenon	 5.922	48.65500	-2.33194	
Rue de la VilLe Higan22240 Plevenon (2011)				
Plevenon	 5.978	48.66133	-2.34768	
Les Grèves d'en Bas Rue des Plages Lieu-dit Les Grèves d'en Bas22 240 Plevenon Entre la D34 et la rue des Vaux (2011)				
Plevenon	 7.976	48.66420	-2.34248	
CAP FREHEL Les Grèves d'en Bas 22 240 Plévenon -Cap Frehel Camping municipal (2011)				
Pleyben	 8.076	48.23262	-3.96492	
D786 Place de la Gare29190 PleybenA la sortie du village route de MORLAIX (ancienne gare) (2011)				
Ploemeur	 7.006	47.73784	-3.43091	
Rue Louis Lessard56 270 PLOEMEURParking du cimetière (2011)				
Ploemeur	 7.041	47.71106	-3.47079	
Le Courégant Aire du CourégantRoute du Courégant D15256 270 Ploemeur (2011)				
Ploemeur	 8.500	47.72325	-3.48204	
Kerham Route du Golf de Ploemeur Océan D152 Boulevard de l'Atlantique 56 270 PloemeurEtre le Fort-Bloqué et Le Courégant (2011)				
Ploermel	 8.471	47.94204	-2.41104	
Etang du Lac au Duc D856 800 PLOERMELA la sortie de Ploermel près du Golf (2011)				
Ploërmel	 7.032	47.93325	-2.39806	
Rue Mistringue Place du Tribunal 56 800 Ploermel Derrière la poste (2011)				
Ploeuc	 5.914	48.34735	-2.75333	
SUR LIE rue des Ecoles22150 Ploeuc sur LieA proximité de l'église : suivre Le fléchage. (2011)				
Plogoff	 6.191	48.03722	-4.66555	
Place de l'Eglise29 770 PlogoffDerrière l'église au centre du village. (2011)				




















regione **F - Bretagne**

<i>località</i>	<i>area n°</i>	<i>latitudine</i>	<i>longitudine</i>	<i>vedere foto o informazioni nel web</i>
Plogoff	 8.106	48.03260	-4.66301	
rue du Stade29770 PlogoffParking du stade. (2011)				
Plogoff	 8.070	48.03670	-4.71734	
Pointe du Raz Parking de la Pointe du RazRue des LangoustiersLescoff29 770 PlogoffClassé Grand Site de France (2011)				
Plogonnec	 6.203	48.07989	-4.19433	
Rue De La Presqu'île29180 PLOGONNEC Parking super UA12 km de Quimper et 3 km de Locronan (2011)				
Plomelin	 6.148	47.93389	-4.15306	
rue Hent Keramer29700 PlomelinSalLe Omnisport (2011)				
Plomeur	 8.089	47.83646	-4.34680	
Pointe de la Torche Pointe de la Torche29 120 PlomeurA droite en sortie du bourg de Plomeur (2011)				
Plomodiern	 8.072	48.20162	-4.23407	
Saint Marie du Menez'HomCroisement de la D47a et la D88729 550 PlomodiernProche d'un gîte. (2011)				
Ploneour	 6.149	47.90338	-4.27946	
LANVERN Place Amiral Ronac'ch29 720 PLONEOUR LANVERNA la sortie du village en direction de la Pointe de Pen Hir. Signalée (2011)				
Plonevez	 6.199	48.12535	-4.22468	
PORZAY Rue des Eglantines29550 Plonevez PorzayPrès du complexe sportif. Cette rue est en face du Garage du Porsay (Renault). (2011)				
Plonevez	 8.120	48.13012	-4.26793	
PORZAY Tréfuntec Aire Naturelle Tréfuntec29 550 PLONEVREZ PORZAY (2011)				
Plouarzel	 6.190	48.42211	-4.78498	
Route de Ruscumunoc29 810 PlouarzelPrès de la Pointe Corsen. Signalée (2011)				
Plouay	 7.028	47.91586	-3.33752	
Place Hélène Le Chaton 56 240 PLOUAY (2011)				
Ploubalay	 5.923	48.58027	-2.14472	
Rue des Ormelets22650 Ploubalay Place de l'Ancienne Gare près de l'Office du Tourisme. (2011)				
Ploubezre	 5.976	48.69082	-3.44378	
18 route de Tonquédec 22300 PLOUBEZRE (2011)				
Ploudalmezeau	 6.150	48.56616	-4.69874	
Portsall Rue de PorsguenPortsall 29 830 PloudalmezeauSignalée à l'entrée du bourg. (2011)				
Plouescat	 6.168	48.65091	-4.18448	
Boulevard de l'EuropeParking Intermarché La RocadeKerchapalain 29 430 Plouescat (2011)				
Plouescat	 8.068	48.65881	-4.21831	
Rue de Pen-an-Theven Pors Meur29430 PlouescatPrendre direction Pors Guen-Pors Meur (2011)				
Plouezec	 7.962	48.74762	-2.98542	
Route de Saint BrieucPlouézec 22470A l'entrée du village. (2011)				
Plougasnou	 6.207	48.70740	-3.82750	
Le Diben Rue des Forces Françaises Libres/Rue des Grands ViviersLieu-dit Le Diben29 630 PlougasnouSur Le port signalée (2011)				
Plougasnou	 6.151	48.69361	-3.79250	
Rue CharLes de Gaulle29630 PlougasnouA côté du stade municipal (2011)				





















regione **F - Bretagne**

<i>località</i>	<i>area n°</i>	<i>latitudine</i>	<i>longitudine</i>	<i>vedere foto o informazioni nel web</i>
Plougastel	 6.152	48.37146	-04.36502	
DAOULAS Rue de la fontaine Blanche29470 Plougastel Daoulasprès des installations sportives (salLes terrain de football) prendre direction sportif en haut de la rue blanche descendre la rue (2011)				
Plougonvelin	 6.194	48.33769	-4.70652	
Rue de Bertheaume 29217 Plougonvelin (2011)				
Plougonvelin	 6.174	48.34249	-4.72244	
Rue du StadeMagasin INTERMARCHÉ 29217 PlougonvelinLe stationnement se fait sur l'aire de la rue Bertheaume - (2011)				
Plougonvelin	 8.077	48.33055	-4.76000	
Saint Mathieu Les RospectsSaint Mathieu29 217 PlougonvelinLieu d'Orientation "Les Rospects" entre Pointe St Mathieu et Plougonvelin (2011)				
Plougonven	 6.153	48.52611	-3.71861	
Route de MorlaixRond point du Questel 29217 PlougonvelinSalLe Omnisport (2011)				
Plouguenast	 5.932	48.28028	-2.70056	
Rue d'Enfer D76822 150 PlouguenastPrendre la direction de Plessala et suivre "Site de Guette ès Lièvre". A droite après Le pont du Lié. (2011)				
Plouha	 5.924	48.67648	-2.88538	http://www.aricipelagoverde.it/francia/bretagna2014
Plage Le Palus Route du Palus22 580 Plouha. Bella insenatura con lunga spiaggia attrezzata. (Mauro 2014)				
Plouha	 7.966	48.70600	-2.92387	
Plage Bonaparte22 580 PLOUHAAprès Plouha en direction de Paimpol par la D786 à 2 km après le château d'eau prendre à droite Kerlévenez. (2011)				
Plouhinec	 6.214	48.01621	-4.50118	
1 rue Brizeux29780 PlouhinecAire privée Intermarché (2011)				
Plouhinec	 7.026	47.68170	-3.23404	
Kerabus56 680 PLOUHINECDerrière camping Municipal. Flêché depuis Plouhinec ou depuis la D781. (2011)				
Plouhinec	 8.468	47.64718	-3.21367	
Rue du SémaphoreParking du sémaphore de la Barre d'Etel 56 680 PLOUHINEC (2011)				
Plouhinec	 8.499	47.69681	-3.25093	
Place de l'EgliseAu centre du bourg accès par la rue blanche au fond du parking gratuit. On peut aussi accéder par la rue devant la pizzeria Scampi. (2011)				
Plouigneau	 6.218	48.60250	-3.73672	
Croas Men 29610 PLOUIGNEAUSandra COTTY Ferme de Croas MenRéseau Accueil à la ferme (2011)				
Ploumoguier	 6.154	48.40519	-4.72406	
Rue du Stade Huon de Kermadec29 810 Ploumoguier (2011)				
Plourin	 6.155	48.50832	-4.68596	
rue Robert V de Kergoades29830 Plourin (2011)				
Plouvorn	 6.156	48.57759	-4.03025	
Plan d'eau de Lanorgant 29420 PLOUVORN Proche centre ville (2011)				
Pluguffan	 6.184	47.96528	-4.18889	
Relais de KervouyenKervouyen29700 Pluguffan (2011)				
Plumeliau	 7.035	47.98357	-3.04051	
Allée du Vieu Blavet56 930 PLUMELIAUBase Nautique de Canoë-Kayak Saint Nicolas-des Eaux en bordure du Blavet située à l'extrémité de la promenade de (2011)				
Plurien	 5.944	48.61889	-2.42343	
Rue de QuélardRD 78622240 PlurienStation Service TOTAL (2011)				




















regione **F - Bretagne**

<i>località</i>	<i>area n°</i>	<i>latitudine</i>	<i>longitudine</i>	<i>vedere foto o informazioni nel web</i>
Pont Aven	 6.196	47.85409	-3.74340	
rue Louis Lomenech29 930 Pont AVEN stade Henri Sinquin (2011)				
Pont Aven	 8.109	47.85902	-3.74363	
D4 rue de la Belle AngéleLieu dit KerandistroParking direction Lorient29930 Pont AVEN (2011)				
Pont Aven	 8.067	47.85640	-3.75196	
Rue des Abbés Tanguy29930 Pont AvenParking Bel-Air près du cimetière.Sortie de Pont Aven vers Tregunc. (2011)				
Pont Aven	 8.107	47.85500	-3.77083	
RD 783 lieu dit Kervandalensortie ouest29 930 Pont AVEN (2011)				
Pont Aven	 8.108	47.86194	-3.75833	
RD 24 Rue de PénanrosLieu dit Pénanros29 930 Pont AVEN (2011)				
Pont Aven	 8.093	47.86313	-3.76642	
Nizon Rue des Grands ChênesPlace des Grands ChênesD 24Lieu-dit Nizon29 930 Pont Aven (2011)				
Pont Aven	 8.096	47.84773	-3.74969	
Quai Théodore Botrel29930 Pont AvenParking tout bout du port. (2011)				
Pont Croix	 6.186	48.04070	-4.48654	
place de la RépubliqueAccès place des Français Libres29790 Pont croixAccès : Prendre Le boulevard Général de GauLe jusqu'à la place des Français Libres. Traverser place pour rejoindre la (2011)				
Pont L'abbe	 6.181	47.87066	-4.22476	
Place de la Gare29 120 Pont-l'Abbé Face à la Maison des Associations (ancienne gare). Signalée (2011)				
Pont L'abbe	 6.169	47.86409	-4.23749	
Route de St-Jean Trolimon 29120 Pont-l'Abbé centre E.Leclerc (2011)				
Pont Scorff	 7.043	47.84959	-3.41123	
Route d'ArzanoLieu dit: Sapin en GamCamping entre Terre et Mer***56620 Pont SCORFF (2011)				
Pont Scorff	 7.040	47.82042	-3.40681	
D6 lieu dit NenezAu camping Ty Nenez**56620 PONT-SCORFF (2011)				
Pontivy	 7.025	48.06760	-2.96941	
Rue de la Fontaine 56 300 PONTIVY (2011)				
Pordic	 5.970	48.57868	-2.78503	
Rue Estienne d'Orves22 590 PordicCamping Roc de l'Hervieu *** (2011)				
Port Louis	 7.003	47.70862	-3.34356	
Avenue de la Cote RougePetite Mer de Gâvres56 290 Port LouisA la sortie Port-Louis direction Riantec face à la mer et à presqu'île de Gâvres (2011)				
Port Louis	 8.477	47.70479	-3.35067	
Angle Rue de Locmalo/Rue de la Citadelle56 290 Port LOUIS (2011)				
Pouldergat	 8.113	48.04361	-4.32612	
Parking de l'Église29 100 POULDERGAT (2011)				
Pouldergat	 8.114	48.04169	-4.32984	
Parking du stade29 100 POULDERGAT (2011)				
Primelin	 6.175	48.02551	-4.61836	
Route de la PlageKermalero29770 PRIMELINA l'extérieur du camping municipal de Kermalero (2011)				



















regione **F - Bretagne**

località	area n°	latitudine	longitudine	vedere foto o informazioni nel web
Primelin	 8.090	48.02250	-4.59278	
Saint Tugen Route de la ChappelleSaint Tugen29 770 PrimelinAu centre du village contre le clocher. (2011)				
Querrien	 8.075	47.96040	-3.53919	
rue de Saint Thurien29310 QuerrienPrendre la route de St Thurien sur la droite après la boulangerie. (2011)				
Questembert	 7.009	47.66292	-2.46991	
Rue des Ecottais D1c 56 230 QUESTAMBERTA l'entrée du camping municipal "Moulin de Celac" (2011)				
Quiberon	 6.993	47.49170	-3.13956	
Rue de Port Kerné56 170 QuiberonPrès du village de Kerné entre la route côtière (D186) et Le camping municipal (2011)				
Quiberon	 8.485	47.49565	-3.13705	
Parking privé de Kernel Rue de Kerniscob56 170 Quiberon (2011)				
Quimperle	 6.164	47.86666	-3.54333	
Rue du Viaduc29300 QuimperleFôret de Toulfoen Sortie de Quimperlé direction Le Pouldu ou la foret de Toulfoen. (2011)				
Quintin	 5.936	48.40063	-2.90388	
Rue de la Fosse Malard22 800 QuintinArrivé dans Le centre de Quintin prendre la direction place du champ de foire. Juste à côté la piscine.2ème route après (2011)				
Redon	 6.369	47.64511	-2.08989	
Quai Surcouff35 600 REDONA côté du Port de Plaisance à l'entrée de Redon. (2011)				
Rennes	 6.370	48.13531	-1.64542	
Rue du Professeur Maurice Audin35 000 RennesA l'entrée du camping des Gayeulles *** (2011)				
Retiers	 6.390	47.91144	-1.37941	
Rue Louis Pasteur/rue de la TanneriePlace du11 Novembre35240 Retiers (2011)				
Riantec	 6.998	47.71139	-3.29861	
D781 Route de PlouhinecRond-point de Kerberenne56 670 RIANTECPrès du lavoir (authentique et en service) Au sud est de Lorient à 2 km l'est de Port Louis. (2011)				
Rieux	 7.036	47.59821	-2.10013	
Rue du Chateau56 350 RIEUXA l'extérieur du camping municipal (2011)				
Rochefort	 8.475	47.69896	-2.33308	
EN TERRE D21 56 220 ROCHEFORT EN TERRE A l'entrée de la ville (2011)				
Rohan	 8.480	48.07190	-2.75526	
Rue Saint-Gouvry56 580 ROHANPrès du port de plaisance (2011)				
Romagne	 6.365	48.34417	-1.27365	
Allée des Prunus rue de Fougères35133 Romagné (2011)				
Roscoff	 6.157	48.72524	-3.97070	
Place Sainte BarbeCD 75929 680 ROSCOFF (2011)				
Roscoff	 8.098	48.72470	-3.98590	
rue Célestin Séité 29680 Roscoff (2011)				
Roscoff	 6.193	48.71225	-3.99941	http://www.aricipelagoverde.it/francia/bretagna2014
 Route du Laber29680 RoscoffEn bord de mer à l'ouest de la ville. Roscoff in area camping-car senza servizi, ma con navetta gratuita per il centro. Posizione frontemare, asfaltato, illuminato. (Mauro 2014)				
Roscoff	 8.104	48.71113	-4.00186	
Route du Laber29680 RoscoffEn bord de mer à l'ouest de la ville. A 500m de l'aire de service (2011)				




















regione **F - Bretagne**

<i>località</i>	<i>area n°</i>	<i>latitudine</i>	<i>longitudine</i>	<i>vedere foto o informazioni nel web</i>
Rosporden	 6.183	47.96496	-3.85318	
Route de QuimperZI Dioulan 29140 ROSPORDENMagasin Super USortie de Rosporden direction Quimper. (2011)				
Rostrenen	 5.946	48.23310	-3.32009	
Rue de l'Abattoir22110 Rostrenen (2011)				
Sains	 6.366	48.55182	-1.58520	
Rue du Puit Rimoult 35610 SainsA proximité de l'Eglise (2011)				
Saint Aignan	 6.996	48.18298	-3.01355	
parking près de l'église56 480 Saint AIGNAN (2011)				
Saint Aubin	 6.373	48.26144	-1.60630	
D'AUBIGNE Rue de Rennes 35250 Saint Aubin d'Aubigne (2011)				
Saint Barnabe	 5.959	48.13677	-2.70096	
Rue Pierre Loti 22600 Saint Barnabé (2011)				
Saint Benoit	 6.404	48.61892	-1.84931	
DES ONDES Rue du Bord de Mer D15535114 Saint BENOIT DES ONDESCamping municipal des Ondes** (2011)				
Saint Benoit	 6.400	48.61654	-1.84755	
DES ONDES Grande Rue D15535 114 Saint BENOIT DES ONDESProche bord de mer (2011)				
Saint Brice	 6.382	48.41120	-1.36256	
EN COGLe Rue de Normandie D10235 460 Saint Brice en CogLe A coté de la gendarmerie (2011)				
Saint Briec	 7.963	48.50962	-2.75208	
Place de la liberté22 023 Saint BRIEUC (2011)				
Saint Carreuc	 5.945	48.40228	-2.73914	
Base Loisirs "Etang du Plessic" Rue de la Lande D2722 150 Saint CarreucA10 km au sud de Saint Brieux au bord de la D27 l'entrée de la commune (2011)				
Saint Cast	 5.930	48.62907	-2.25372	
Le GUILDO Place des Mieilles22380 Saint Cast Le GuildoA l'intersection de la rue Yves Dumanoiret et de la rue Bataille. Au centre vilLe près de la ELF.Carrefour des FusillésQuartier des (2011)				
Saint Cast	 7.956	48.60832	-2.23002	
Le GUILDO Route de la Pointe du Baye22380 Saint Cast le GuildoPointe du Baye (2011)				
Saint Connan	 7.958	48.41917	-3.06056	
Hent Ar Stang22480 Saint ConnanEntre Guingamp et Corlay à environ 15 Km de CorlayParking en bout de l'étang ou Parking du boudrome. (2011)				
Saint Derrien	 6.158	48.54838	-4.18171	
29440 Saint DerrienProche de la zone de loisirs (2011)				
Saint Domineuc	 6.393	48.37867	-1.87935	
Sentier du Halage 35190 Saint Domineuc Située à quelques minutes de la N137 prendre la sortie Pleugueneuc/St-Domineuc à l'entrée du village prendre tout suite à droite après (2011)				
Saint Gildas	 8.467	47.52389	-2.85750	
De RHUYS Chemin du Kervert56730 Saint GILDAS De RHUYS A l'extérieur du camping "Le Kervert" (2011)				
Saint Gildas	 8.465	47.51359	-2.84627	
De RHUYS Route de la Baie d'Abraham56 730 Saint GILDAS De RHUISA côté de la gendarmerie et près de la plage des Govelins (2011)				
Saint Jacut	 5.965	48.58978	-2.18767	
DE La MER Rue de la Manchette22 750 Saint Jacut de la MerPrès de la rue de Dinan (D26) et à proximité de l'aire services existante actuellement. (2011)				




















regione **F - Bretagne**

<i>località</i>	<i>area n°</i>	<i>latitudine</i>	<i>longitudine</i>	<i>vedere foto o informazioni nel web</i>
Saint Jacut	 5.979	48.58727	-2.19027	
DE La MER Rue de DinanA l'entrée de la zone artisanale22 750 Saint JACUT DE La MER Pas de stationnement possible. (2011)				
Saint Jacut	 7.961	48.60560	-2.18920	
De La MER Boulevard du RougeretParking plage du Rougeret22 750 Saint Jacut de la MerDans la zone artisanale "Basse Terre" à l'entrée du village en de l'Ile et Vilaine. (2011)				
Saint Jean	 7.024	47.84536	-2.72462	
BREVELAY Place de la Croix des Victimes56 660 Saint JEAN DE BREVELAYPrès de la caserne de pompiers (2011)				
Saint Just	 6.394	47.76278	-1.96750	
Les landes de CojouxSalLe des Sports Cojoux 35550 Saint Just Près des terrains de sport devant l'entrée du camping municipal. (2011)				
Saint Malo	 6.398	48.68056	-1.96277	http://www.aricipelagoverde.it/francia/bretagna2014
Avenue de la Guimorais D201Camping des Ilots**Quartier de Rothéneuf35 400 Saint MaloEn direction Cancale par la côte proche du Manoir Jacques Cartier. Rothéneuf, vicino a St Malo in AA (48 40 49,3n - 1 57 46,8w). Superficie erbosa con ampi spazi per i camper. Acqua elettricità e alberi che riparano dal sole (quando c'è). (Mauro 2014)				
Saint Malo	 6.396	48.63651	-2.02951	
Camping ALET** Allée Gaston BuySaint-Servan35 400 Saint MaloServices au camping pour Les CC de passage. (2011)				
Saint Malo	 8.230	48.67045	-1.98241	
Avenue des Fontenelles35400 Saint MALO Parking le Davier (2011)				
Saint Malo	 8.227	48.64300	-2.02234	
Chaussée Eric Tabarly35400 Saint maloParking Le NAYE (2011)				
Saint Malo	 8.228	48.64863	-2.01690	
Avenue Louis Martin 35400 Saint Malo (2011)				
Saint Malo	 8.229	48.64215	-2.00299	
rue de Marville35400 Saint Malo (2011)				
Saint Meloir	 6.368	48.63499	-1.90231	
DES ONDES Rue de la Vallée Verte35350 Saint Méloir des OndesA proximité du camping municipal (2011)				
Saint Michel	 5.953	48.68472	-3.56528	
EN GREVE D786Route de la Côte des Bruyères22300 Saint Michel en Grève Centre vilLe sur Le parking Saint MichelSe trouve près de Plestin en Grève direction venant de Paimpol (2011)				
Saint Nicolas	 5.964	48.30802	-3.15953	
DU PELEM D790 22480 Saint Nicolas du Pélem SUPER U (2011)				
Saint Nolf	 7.029	47.70289	-2.65835	
Lieu dit Bellevue 56 250 Saint NOLFFEntre l'espace animalier et Le moulin de Gourvineg (2011)				
Saint Nolf	 8.504	47.70344	-2.65787	
Parking du Moulin.Face à la rue Xavier Grall56 250 Saint NOLFF (2011)				
Saint Pierre	 7.034	47.53447	-3.13999	
QUIBERON Avenue de GroixLieu-dit Portivy56 510 Saint Pierre QuiberonAvant l'entrée du camping de l'Océan** gauche (2011)				
Saint Pierre	 7.044	47.51160	-3.13903	
QUIBERON Rue du Stade56 150 Saint Pierre QuiberonPrès de la salLe des sports (2011)				
Saint Pierre	 8.505	47.52279	-3.15213	
QUIBERON Route du Port Blanc56 510 Saint Pierre QuiberonDe la route côtière prendre la route de Port Blanc (2011)				



















regione **F - Bretagne**

<i>località</i>	<i>area n°</i>	<i>latitudine</i>	<i>longitudine</i>	<i>vedere foto o informazioni nel web</i>
Saint Pol	 6.205	48.67927	-3.99717	
DE LEON Rue Hervé Mesguen29 250 Saint POL DE LEONEn face du parking du Supermarché Leclerc. Signalée (2011)				
Saint Pol	 6.159	48.68293	-3.97128	
DE LEON Quai de Pampoul 29250 Saint Pol de Leon (2011)				
Saint Quay	 7.972	48.64830	-2.82380	
PORTRIEUX Zone Portuaire22 410 Saint QUAY PORTRIEUXParking au port juste avant l'entrée de la conserverie de coquilles Saint Jacques (2011)				
Saint Renan	 6.202	48.43850	-4.63060	
route de l'Aber 29290 Saint RENAN Située à l'entrée du terrain de camping.Accès par la route de l'Aber en venant du centre ville. (2011)				
Saint Rivoal	 6.212	48.34950	-3.99834	
Route du Faou29190 SAINT-RIVOALÀ 200 mètres de l'église (2011)				
Saint Servais	 6.213	48.51306	-4.15472	
29400 Saint ServaisA l'entrée de la cité Yan'Dargent (2011)				
Saint Thegonnec	 6.160	48.52222	-3.94611	
Park an LLiz29410 Saint THEGONNECAccès au nord de la Rue de Brest (2011)				
Santec	 6.167	48.70114	-4.03909	
Mechouroux 247 rue de Méchouroux Lieu-dit Méchouroux 29 250 Santec Aire privée gérée du BISTROT A CREPES (crêperie-bar-saladerie) : se présenter votre arrivée .Près de (2011)				
Sarzeau	 6.986	47.48911	-2.79280	
Rue du Port de Saint-Jacques Lieu-dit KERBODO56 370 SARZEAU (2011)				
Sarzeau	 7.022	47.54684	-2.72160	
Rue du StangLieu-dit Saint COLOMBIER56 370 SARZEAU (2011)				
Sarzeau	 6.985	47.52969	-2.75980	
Rue Brenudel56 370 SARZEAU (2011)				
Sarzeau	 7.039	47.49769	-2.76748	
AngLe Rue du Pont Neui/Rue du Raker Lieu-dit Le Rohaliguen56 370 Sarzeau (2011)				
Sarzeau	 7.033	47.51461	-2.66739	
AngLe rue Palud Bihan - Rue des Chardons Bleus56 370 SARZEAU (2011)				
Sarzeau	 8.492	47.49621	-2.68212	
Route de la Chapelle 56 370 SARZEAUau bout de la route du lieu-dit La Grée-Penvins (2011)				
Scaër	 6.170	48.02751	-3.69500	
rue Louis Pasteur 29390 SCAERProche du camping municipal (2011)				
Serent	 7.007	47.82500	-2.50194	
Rue du Général De GauLe RN 16656 460 SERENT (2011)				
Silfiac	 8.506	48.12847	-3.17125	
Étang du Pont de Samuel56 480 SILFIAC (2011)				
Sizun	 6.182	48.40021	-4.07908	
Rue de CornouailLe D18a29450 SizunRoute de Quimper (2011)				
Sulniac	 6.991	47.67747	-2.56642	
Parking de la salLe des fêtes15 km de Vannes entre la RN 164 et la RN 16556 250 SULNIAC (2011)				




















regione **F - Bretagne**

<i>località</i>	<i>area n°</i>	<i>latitudine</i>	<i>longitudine</i>	<i>vedere foto o informazioni nel web</i>
Taden	 5.925	48.47167	-2.02278	
Rue de la Robardais (accès par la ..)22100 TadenSituée devant la salLe NEUVILLE en face du camping de la HALLERAIS. (2011)				
Taden	 7.959	48.47708	-2.00668	
Rue des Marières22100 TadenAu bord de la Rance. Calle de Taden sur le bord de la Rance (2011)				
Taule Penzé	 6.161	48.59808	-3.93430	
Rue du Dossen / Place Jean CoattPort de Penzé29 670 Taulé (2011)				
Theix	 7.023	47.62726	-2.66183	
Allée de Noyal56 450 THEIXPrès du stade de Brestlivan. Signalée (2011)				
Tinteniach	 6.392	48.33175	-1.83227	
Quai de la Donac35 190 TINTENIACHEn face la halte nautique (2011)				
Trebeurden	 5.926	48.78245	-3.57700	
Chemin de Crec'h Hellen D788Plage de Goas TreizCorniche de Goaz Treiz22 560 TrébeurdenA la sortie N de Trébeurden direction Trégastel (2011)				
Tredarzac	 5.943	48.80185	-3.19737	
Kerillis22220 TrédarzacRoute de Kerbors direction Pleubian (à 1 5 km du centre bourg sur la droite). (2011)				
Tregarvan	 8.105	48.25100	-4.22990	
29560 TragarvanAu port en pleine campagne au bord de l'Aulne.Accès par Argol ou de la D 877 Crozon /Chateaulin (2011)				
Tregarvan	 8.117	48.24528	-4.20000	
Le Passage Lieu dit Le Passage29 560 TrevarganVenant de Châtaulin direction Trégarvan après avoir passé Dinéault suivre les panneaux " Bords de " (2011)				
Tregastel	 5.927	48.824167	-3.4988888	http://www.aricipelagoverde.it/francia/bretagna2014
Rue de Poul Palud22 730 TrégastelRoute de Perros Guirec en face du Super U et proche du complexe sportif. Tregastel nella AA sulla Roue de Poul Palud nei pressi dei campi sportivi. La comoda pista ciclabile porta nei punti più belli e importanti della zona. (Mauro 2014)				
Treglonou	 8.063	48.55330	-4.53548	
rue du Port29570 Treglonou10kms SO de Lannilis sur l'aber Benoît.Parking à gauche juste après le pont qui traverse l'aber (calvaire). (2011)				
Tregomeur	 7.984	48.58230	-2.88529	
Zoo-Parc de Trégomeur Moulin de Richard 22590 Trégomeur (2011)				
Treguier	 5.928	48.79044	-3.23079	
Aux Bois des PoètesBoulevard AnatoLe Le Braz22 220 TREGUIERDepuis la D786 entrer dans Le village en suivant Le bras de mer. Signalée (2011)				
Treguier	 5.974	48.77563	-3.24580	
Route de LannionParking de l'Intermarché 22 200 Tréguier A la sortie de la ville (2011)				
Treguier	 5.963	48.77861	-3.23333	
Boulevard Guéhénno22 220 TREGUIER Magasin SUPER U (2011)				
Tregunc	 6.162	47.85456	-3.85144	
Rue Gragine29 910 TREGUNCPrès de la Poste (2011)				
Tregunc	 8.085	47.82953	-3.88698	
* PENDRUC Route de KerlaeronPendruc29 910 TreguncA droite peu avant d'arriver sur la route de "Loch-Wenn". (2011)				
Tremblay	 6.397	48.42327	-1.47101	
route de Fougères35460 TremblayPrès du cimetière (2011)				
Tremuson	 5.929	48.52259	-2.85220	
Rue de Brest 22440 Trémuson (2011)				




















regione **F - Bretagne**

<i>località</i>	<i>area n°</i>	<i>latitudine</i>	<i>longitudine</i>	<i>vedere foto o informazioni nel web</i>
Treveneuc	 7.967	48.67206	-2.86383	
Rue du Port GoretLe Port Goret22410 TREVENEUCA la sortie de Saint Quai-Portrieux prendre vers Paimpol par la D786 puis Tréveneuc. Prendre la direction Port Goret. (2011)				
Val	 6.406	48.17837	-1.30184	
D'IZE rue du Château35 450 Val d'Izé (2011)				
Vannes	 6.987	47.66711	-2.79400	
Centre Comercial Carrefour de Fourchêne56 000 VANNESEviter Le centre ville: difficile d'accès! (2011)				
Vannes	 7.002	47.63283	-2.77993	http://www.aricipelagoverde.it/francia/bretagna2014
188 avenue Maréchal Juin56 000 VANNES A l'entrée du camping municipal sur l'île de Conleau Adiacente al Camping Municipale, ingresso un po' difficoltoso perché stretto e confondibile con l'ingresso al campeggio. Elettricità, asfaltato, pulito e illuminato. (Mauro 2014)				
Vern	 6.386	48.06340	-1.62436	
SUR SEICHE 3 rue Orson (sur la D163)VAL D'ORSON35770 VERN SUR SEICHESituée sur Le parking du Leclerc "Val d'Orson"A environ 4 kilomètres la couronne périphérique de (2011)				
F - Centre				
Allogny	 5.845	47.21810	2.32321	
D 944 Etang communal Aire communale18 110 ALLOGNY (2011)				
Amboise	 6.442	47.41853	0.98883	http://www.aricipelagoverde.it/francia/bretagna2014
Allée de la Chapelle Saint-Jean37 400 AMBOISESur l'île d'or en face du château à côté du camping de l'île d'or. L'AA è adiacente al camping della città. Ottima posizione. (Mauro 2014)				
Amboise	 8.240	47.40806	0.98972	
Avenue Léonard de Vinci(face au tabac La Serpe)37 400 AMBOISE (2011)				
Anet	 6.130	48.86195	1.44174	
1 Chemin des Cordeliersau Camping Municipal **28 260 ANET (2011)				
Ange	 6.564	47.33264	1.24459	
Fléché près de l'Eglise41 400 ANGE (2011)				
Apremont	 7.937	46.90532	3.04824	
SUR ALLIER Le Bourg18 150 APREMONT SUR ALLIER (2011)				
Argent	 5.864	47.55111	2.44917	
SUR SAULDRE route d'Aubigny RD 940Lieu dit Les Aubépinsparking supermarché "SUPER U"18 410 ARGENT SUR SAULDRE (2011)				
Argenton	 6.419	46.58511	1.52276	
SUR CREUSE Rue du Champ de FoirePlace du Champs de Foire36200 ARGENTON SUR CREUSEDepuis la poste prendre la rue Auclert-Descottes. La place Champs de Foire est (2011)				
Artins	 8.299	47.75750	0.74333	
La Noue de la CuréVIEUX BOURG41 800 ARTINSA 12 km à l'ouest de Montoire sur le Loir. (2011)				
Athee	 6.432	47.34122	0.89382	
SUR CHER Rue du Château CHÂTEAU DE NITRAYentre RD 140 et N 76 A18 km de TOURS. Au niveau de Saint MARTIN Le BEAU37 ATHEE SUR CHER (2011)				
Athee	 6.435	47.31417	0.91750	
SUR CHER Le May Rue de Cigogne D83 Lieu-dit Le May37 270 ATHEE SUR CHER Devant Les ateliers municipaux (2011)				
Aubigny	 5.863	47.48194	2.45004	
SUR NERE Route de la Chapelle D718 700 AUBIGNY SUR NEREParking de l'ancienne piscine (2011)				
Aubigny	 5.846	47.49093	2.43815	
SUR NERE Boulevard Guichard Parking PL18 700 AUBIGNY SUR NERE (2011)				




















regione **F - Centre**

<i>località</i>	<i>area n°</i>	<i>latitudine</i>	<i>longitudine</i>	<i>vedere foto o informazioni nel web</i>
Aubigny	 7.939	47.48380	2.45746	
SUR NERE 18 700 AUBIGNY SUR NERE Sortir d'Aubigny direction Oizon/Sqncerre. Sur la droite prendre le CRJS. Passer devant pour le parking des (2011)				
Aubigny	 7.935	47.48746	2.44015	
SUR NERE Parking de la Nère 18 700 AUBIGNY SUR NERE Direction centre ville à partir du rond-point de l'accès sud de la devant le garage PEUGEOT puis 2eme rue à droite. Signalé. (2011)				
Avoine	 6.440	47.21287	0.17706	
Avenue de la République 37 420 Avoine Près du Lac Mousseau (2011)				
Avord	 7.940	47.04194	2.65055	
A 500 mètres au nord du bourg d'AVORD sur la D36 (direction base aérienne).18520 AVORD (2011)				
Azay	 6.438	47.25925	0.46992	
Le RIDEAU Rue du Stade 37 190 Azay Le Rideau A proximité de la piscine bien signalée (suivre "Camping" et "Stade") (2011)				
Azay	 6.412	46.82602	1.04829	
Le FERRON 10 CHAMP D'OEUF La FERME DU CAROIRE entre Chatillon sur Indre et Le Blanc sur la D975 puis prendre la D14. (2011)				
Azay	 8.242	47.20944	0.94638	
SUR INDRE D1737 310 AZAY SUR INDRE A 10km au nord de Loches (2011)				
Aze	 6.566	47.86416	0.97666	
Les Places D957 Lieu-dit Les Places 41 000 AZE Entre Vendome et Epuisay direction Le Mans (2011)				
Barlieu	 5.847	47.47917	2.63130	
Base de loisirs 18 260 BARLIEU (2011)				
Bazaiges	 8.234	46.49900	1.53900	
sortie 19 sur N20 (2011)				
Beaugency	 6.681	47.77937	1.63661	
Avenue de Chambord 45 190 Beaugency Parking du quai au bord de la Loire à droite après Le pont en venant de la D925 (2011)				
Beaune La Rolande	 5.320	48.08292	2.46959	
Strada: A19 Direzione Montargis --->Orléans Autoroute A19 Sens Montargis-> Orléans Sortie 6 (2011)				
Beaune La Rolande	 5.319	48.08285	2.46062	
Strada: A19 Direzione Orléans --->Montargis Aire du Loiret sortie 6 Autoroute A19 Sens Orléans-> Montargis (2011)				
Belleville Sur Loire	 5.871	47.49538	2.84846	
Les Coutures Camping Municipal ** 18 240 BELLEVILLE SUR LOIRE Accette Les camping-cars de passage (2011)				
Bessais	 5.869	46.73505	2.79873	
Le FROMENTAL Etang de Goule Le Champs de la Croix Base de loisirs de Goule 18 210 Bessais Le Fromental Entre Bessais Le Fromental et Cérilly (2011)				
Blois	 6.576	47.58665	1.32609	
Parking Jean Moulin 41 000 BLOIS A proximité de la gare (2011)				
Blois	 8.305	47.58056	1.32722	
Port de la Creusille. Accès par Quai de Foix N152 41 000 BOIS Entre le pont Jacques Gabriel et le Pont François Mitterrand. (2011)				
Blois	 8.291	47.59041	1.34385	
Levée des Tuileries 41 000 BLOIS (2011)				
Bonneval	 8.054	48.17953	1.38890	
Rue des fossés St Jacques (prolongement) 28 800 BONNEVAL En centre ville après l'église 1ère rue à gauche Près de l'entrée de l'hôpital. (2011)				




















regione **F - Centre**

<i>località</i>	<i>area n°</i>	<i>latitudine</i>	<i>longitudine</i>	<i>vedere foto o informazioni nel web</i>
Bourges	 5.852	47.07146	2.38940	
Boulevard de l'Industrie18 000 BOURGES A 100 m du camping municipal face à l'avenue de Robinson qui va au Lac d'Auron et la route de Châteauroux (2011)				
Bourges	 5.860	47.07586	2.39933	
Rue Jean Bouin18 000 BOURGESFace à l'entrée du stade Séraucourt (2011)				
Bourgueil	 6.434	47.27279	0.16780	
Rue de BretagneParking du Super U37 140 BOURGUEILa la sortie de Bourgueil (2011)				
Boutroux	 5.296	48.39291	1.89154	
Strada: A10 Direzione Paris--->Orléans Boutroux Kilomètre 44Sens Paris-Orléans (2011)				
Bracieux	 8.295	47.54889	1.54500	
Place Lucien Jardel41 250 BRACIEUXParking du gymnase et du stade (2011)				
Brezolles	 6.125	48.69083	1.06972	
Rue de Verneuil28 270 BREZOLLESA l'entrée du bourg en venant de Verneuil sur Avre. (2011)				
Briare	 8.347	47.63430	2.74019	
Quai MarzoyerParking du port de commerce45 250 BriarePrès du pont-canal (2011)				
Chambord	 8.300	47.61599	1.51250	
Route de la Commission41 250 CHAMBORDLe parking situé à l'entrée du château est réservé aux CC les autres parkings sont interdits. (2011)				
Chancay	 6.446	47.46426	0.86835	
La Baderie Lieu dit la BaderieDomaine des Cormiers-Roux37210 CHANCAY (2011)				
Changy Les Bois	 5.318	47.85608	2.69109	
Strada: A77 Direzione Montargis--->Cosne sur Loire A 77 sens Montargis / Cosne sur LoireAIRE DU JARDIN DES ARBRES passer les pompes à essence la plateforme de service se situe peu après. (2011)				
Chaon	 6.573	47.60969	2.16637	
8 Route de VouzonPrès de la Maison du Braconnage41 600 CHAON (2011)				
Chartres	 6.132	48.43430	1.49903	
9 Rue de Launay/D339au Camping Les Bords de l'Eure ***28000 CHARTRESAire de service à l'intérieur du Camping PAS DE STATIONNEMENT sauf au camping fiche dans Les campings) (2011)				
Chassignol	 6.421	46.51744	1.94441	
Les La FERME DU GRAND BOIS sur la D41A ChassignolLes prendre direction Crevant suivre Les flèches indiquant la chèvrerie (2011)				
Chateau	 6.453	47.54194	0.33639	
La VALLIERE 75 avenue du général de Gaulle D959Parking du Système U - Super U 37 330 Château la Vallière (2011)				
Chateau	 8.247	47.54158	0.31498	
La VALLIERE Bord du Lac37 330 Château La VallièreA 200 m du camping (2011)				
Châteauroux	 6.411	46.82362	1.69501	
avenue du Parc des loisirs36 000 ChateaurouxSuivre Les flèches du "Camping Le Rochat-Belle-Isle" l'aire n'est pas du tout fléchée. A coté du camping de piscine du Rochat et (2011)				
Chatelet	 5.870	46.64372	2.27791	
EN BERRY Avenue de la GareD3 et D95118 170 CHATELET EN BERRY (2011)				
Chatillon	 6.418	46.98863	1.17112	
SUR INDRE Avenue de Verdun D13 36 700 Châtillon sur IndreSur la N143 à mi-chemin entre Tours et Chateauroux (2011)				
Chaumont	 8.288	47.48345	1.19066	
SUR LOIRE Promenade des Trouillas41 150 Chaumont sur LoireA gauche du pont (2011)				




















regione **F - Centre**

<i>località</i>	<i>area n°</i>	<i>latitudine</i>	<i>longitudine</i>	<i>vedere foto o informazioni nel web</i>
Checy	 8.343	47.88553	2.02814	
Chemin du PortAire de pique niqueA proximité du camping "Les Patures"en bordure de Loire. Ou à proximité du canal face au lavoir côté du terrain de foot. 45430 CHECY (2011)				
Cheverny	 8.296	47.49740	1.46030	
Rue du Chêne des Dames D102Parking "P3" 41 700 CHEVERNYA 300m du chateau de Cheverny (2011)				
Cheverny	 8.289	47.49833	1.46027	
Rue du Chêne des DamesParking n°441 700 CHEVERNY (2011)				
Chisseaux	 6.430	47.33112	1.08139	
Aire PrivéeHotel Restaurant Les CHARMILLES 1 rue de la gare (2011)				
Chouze	 6.458	47.23785	0.12672	
SUR LOIRE rue de l'Eglise direction Saint Nicolas de Bourgueil37 140 CHOUZE SUR LOIRE (2011)				
Cloyes	 6.129	47.99188	1.23219	
SUR Le LOIR D35 Rue du Docteur Teyssier/Rue Colonel Boussa au carrefour des 2 rues 28 220 Cloyes sur Le Loir (2011)				
Cloyes	 8.057	47.99765	1.23040	
SUR Le LOIR Ruelle Saint Lubin Parking des Flandres28 220 Cloyes sur le LoirAccès piéton direct centre ville (2011)				
Combreux	 8.345	47.95866	2.28259	
Etang de la Vallée Etang de la Vallée45 530 CombreuxFace au camping "Etang de la vallée" (2011)				
Coullons	 8.342	47.65226	2.49214	
route de St GondonL'aire se trouve à 5 Km de Coullons sur le parking de la base de loisirs de l'étang de (2011)				
Courville Sur	 6.131	48.44588	1.24120	
EURE Avenue Thiers28 190 CourvilLe sur Eure CourvilLe se situe sur la RD 923 à 20 km à l'ouest de Chartres. L'aire est aménagée l'entrée du camping (2011)				
Culan	 5.857	46.54753	2.34670	
Grande Rue D943Place du champ de foire18 270 CULAN (2011)				
Dampierre	 6.691	47.76261	2.51427	
EN BURLY RD 95245 570 DAMPIERRE EN BURLY (2011)				
Dun Sur	 5.868	46.88315	2.56771	
AURON Rue du BiefPlace du Pavéau Bord de l'eau18 130 Dun SUR AURON (2011)				
Eguzon	 6.416	46.46023	1.60203	
CHANTOME Route du barrage D4536 270 Eguzon Chantome Entre Cuzion et Eguzon-Chantome au pied du barrage (2011)				
Eguzon	 6.414	46.43892	1.58186	
CHANTOME Rue Raymond Lagoutte Supermarché U sur D913 en direction de CROZANT (2011)				
Esvres	 6.443	47.28267	0.78526	
SUR INDRE Impasse Auguste NoyantRue NationaLe 37 320 ESVRESDerrière la salLe des fêtes près dela piscine municipaLe en centre vilLe à environ 6km de Veigné (2011)				
Fondettes	 6.437	47.40916	0.62400	
Rue Edouard BranlyZA la Haute Limougière D3637 230 Fondettes (2011)				
Genille La	 6.455	47.21639	1.11306	
Galerie RD 764lieu dit La Galerie37460 GENILLE (2011)				
Gien	 6.688	47.67994	2.64288	
Quai de Nice D95245 500 GIENPrès de la piscine (2011)				




















regione **F - Centre**

<i>località</i>	<i>area n°</i>	<i>latitudine</i>	<i>longitudine</i>	<i>vedere foto o informazioni nel web</i>
Guilly	 6.420	47.07920	1.72100	A20 Orleans vers Chateauroux sortie Nr10 dir Vatan Guilly 7 km (2011)
Humbligny	 5.861	47.25453	2.65861	Entre Bourges et Sancerre D955 et ensuite D44 direction Humbligny18 250 HUMBLIGNY (2011)
Jargeau	 8.344	47.86816	2.11990	Situé au bord de la Loire Juste entre le pont et le camping45 140 JARGEAU (2011)
La Chatre	 6.409	46.58195	2.00147	Avenue d'Auvergne D943Parking Super U36 400 La CHATRE (2011)
La Ferte	 6.569	47.54434	1.84886	BEAUHARNAIS D922 au Nord de la ville En bordure du plan d'eau 41210 La FERTE BEAUHARNAIS (2011)
La Ferte	 8.346	47.72627	1.93969	Saint AUBIN Parking en bordure de rivière45 240 La FERTE Saint AUBIN (2011)
La Perouille	 6.425	46.70544	1.52255	Plan d'eau communal36350 La PEROUILLE (2011)
Lailly	 6.686	47.76968	1.68582	EN VAL rue de la Mairie45 740 LAILLY EN VAL (2011)
Lamotte	 6.577	47.59815	2.02328	BEUVRON Angle: Chemin de Maisonfort/avenue de la République41 600 LAMOTTE BEUVRON En centre ville près d'un étang (2011)
Lamotte	 6.575	47.59789	2.02553	BEUVRON Chemin de Maisonfort41600 LAMOTTE BEUVRON RN.20.Centre villeparking du canal entre la station Total et Le rond point de la route de Blois (2011)
Lamotte	 8.303	47.60195	2.02307	BEUVRON Parking de la place du Marché.41 600 LAMOTTE BEUVRON (2011)
Lamotte	 8.302	47.61257	2.02093	BEUVRON Aire de parking sortie Lamotte Beuvron41 600 LAMOTTE BEUVRONEn direction ORLEANS sur RN 20 après le terrain de foot. (2011)
Lamotte	 8.301	47.59305	2.01303	BEUVRON Aire de détente des Hautes Brosses41 600 LAMOTTE BEUVRONEn direction BLOIS à la sortie de Lamotte après le rond point sur droite. (2011)
Langeais	 8.244	47.32468	0.40526	Rue Foulques Nerra37 130 LANGEAISA 50m de l'entrée du chateau et des commerces (2011)
Langon	 6.565	47.28262	1.82833	Route de Mennetou sur Cher41 320 LANGONEn bordure de RN 76 et du canal de Berry. (2011)
Le Blanc	 6.429	46.63139	1.06203	Rue de la Sous-PréfecturePlace du Général de Gaulle36 300 Le BLANC (2011)
Le Blanc	 8.237	46.63037	1.06486	Boulevard Mangin de Beauvais36 300 Le Blanc Rive droite de la Creuse un peu à l'est du pont proche du centre. (2011)
Le Chatelet	 5.867	46.64241	2.28173	Rue Saint HonoréAire Municipale18 170 Le CHATELET (2011)
Le Grand	 6.441	46.91718	0.80612	PRESSIGNY Rue Saint-Martin37350 Le GRAND PRESSIGNYparking de la piscine juste à coté du camping (2011)




















regione **F - Centre**

<i>località</i>	<i>area n°</i>	<i>latitudine</i>	<i>longitudine</i>	<i>vedere foto o informazioni nel web</i>
Le Guetin	 7.936	46.94710	3.06770	
Rue du Port entre Cuffy (Cher) et Gimouille (Nièvre) au bord de la rivière Allier par la D97618 150 Le GUETIN (2011)				
Le Pondy	 5.853	46.80540	2.65058	
Le Bourg18 210 Le PONDY15 km au nord Ouest de Saint Amand-Montrond (2011)				
Lere	 7.938	47.47380	2.87492	
Léré se trouve à 15 km au nord de Sancerre par la D955 et D751.18 240 LERE (2011)				
Les Bordes	 6.687	47.81065	2.40767	
Route de Gien D95245 460 Les BORDES (2011)				
Les Mille Etangs	 5.309	46.71850	1.59804	
Strada: A20 Direzione Châteauroux--->Limoges Autoroute A20 sens Châteauroux/limoges (2011)				
Levet	 5.850	46.92362	2.40671	
340 LEVET (2011)				
Levroux	 6.427	46.98400	1.60581	
camping municipal de la piscine **Le Bois Maussant36 110 LEVROUX (2011)				
Ligueil	 6.452	47.04485	0.82125	
Rue des Prés Michau37 240 LIGUEIL A l'extérieur du camping municipal (2011)				
L'ile	 8.245	47.12251	0.42941	
BOUCHARD 1 rue Saint Lazare 37 220 L'ILE BOUCHARDStationnement nocturne autorisé (2011)				
L'ile Bouchard	 6.444	47.12174	0.42866	
Impasse du camping Les Bords De Vienne face au super u 37 220 L'ile BOUCHARDAire extérieure au camping (2011)				
Loches	 6.449	47.12231	1.00167	
Avenue Aristide Briand37 600 LOCHESsituée à droite en rentrant sur Le Parking de la Piscine (2011)				
Loury	 8.350	48.00129	2.08513	
D11 place de l'égliseAngle rue du 18 Juin et rue de l'Ane Vert. (2011)				
Louzouer	 6.689	48.02829	2.87089	
323 Les Mussereaux45 210 LOUZOUER Suivre Le fléchage: CIDRE CHIVET (2011)				
Luisant	 8.056	48.42083	1.48056	
Rue de la Vallée de l'EureParking des "Clubs Hippiques":Club du Carillon et Poney Club de Luisant28 600 LUISANT (2011)				
Marboue	 6.126	48.11236	1.32866	
Rue du Croc MarbotEn face l'Espace Loisirs des Fontaines 28 200 MARBOUE (2011)				
Marcilly	 6.692	47.76195	2.02462	
EN VILLETTE Rue du Lavoir Rue du Bourillon Promenade du Lavoir D108 45 240 MARCILLY EN VILLETTE (2011)				
Martizay	 6.422	46.80568	1.03801	
D97536 220 MartizayRoute Limoges Tours Blois dans Le parc nature régional de la Brenne (2011)				
Menetou	 5.848	47.23184	2.48742	
SALON rue de la MairieDerrière l'église18 510 MENETOU SALON (2011)				
Mennetou	 6.562	47.26848	1.86463	
SUR CHER Rue du Val Rose41 320 MENNETOU SUR CHEREn bordure de la N76 de Vierzon à Tours (2011)				




















regione **F - Centre**

<i>località</i>	<i>area n°</i>	<i>latitudine</i>	<i>longitudine</i>	<i>vedere foto o informazioni nel web</i>
Mery	 5.854	47.24590	1.99000	
SUR CHER Rue du Bourg18 100 Méry sur CherEntrée du village à côté de la mairie. A 5 km ouest de Vierzon N76 (2011)				
Montbazon	 6.448	47.29175	0.71993	
Allée de la Robinetterieau niveau de l'Intermarché37 250 MONTBAZON (2011)				
Montlouis	 6.451	47.38340	0.84275	
SUR LOIRE Avenue Victor Laloux Parking du Super U37 270 MONTLOUIS SUR LOIRE (2011)				
Montoire	 6.563	47.75563	0.86349	
SUR Le LOIR Place des Patis 41800 MONTOIRE-SUR-LE-LOIR (2011)				
Montresor	 8.248	47.15778	1.20194	
Rue du 8 Mai face au terrain de foot37 460 MONTRESOR (2011)				
Moree	 8.297	47.90217	1.23240	
Parking de la salle des fêtes41 160 MOREE (2011)				
Morée	 6.570	47.90333	1.22833	
Près de la N157 41 160 MOREEPrendre la direction du camping et du plan d'eau. A l'extérieur du camping. (2011)				
Nerondes	 5.866	46.99901	2.81712	
Rue de l'Eglise18 350 NERONDESA mi-chemin entre BOURGES et NEVERS (2011)				
Neuilly	 6.413	46.76929	1.47388	
Les BOIS 36 500 Neuilly Les BoisA 20 km au sud ouest de Châteauroux sur place prendre la D1 vers Buzançais (2011)				
Neuille Pont	 6.447	47.54549	0.53267	
PIERRE Route de Chateau Lavallière D68 D766 Parking du Super U37 360 NEUILLe PONT PIERREFace à la station service (2011)				
Neuille Pont	 6.431	47.54795	0.55309	
PIERRE Rue de Paris D766Parc Chauvin N 138 accès entre la gendarmerie et la poste37360 NEUILLe PONT DE PIERRE (2011)				
Neuvy	 6.410	46.88278	1.83682	
PAILLOUX Aire de repos "Les Gloux"en bordure de la N151 (2011)				
Neuvy	 5.865	46.86104	3.03957	
Le BARROIS Aire d'accueil CC "La PRAIRIE"Sur la route de MORNAY SUR ALLIER18 600 NEUVY Le BARROIS (2011)				
Nibelle	 8.348	47.98691	2.30298	
Le BELVEDERE DES CAILLETES A Vitry aux Loges prendre la D137 direction Nibelle. Après Seichebrière à environs 2 à 3kms predre un chemin droite (indication Belvédère).Chemin forestier. (2011)				
Nogent	 6.682	47.85363	2.73997	
SUR VERNISSON Avenue Georges BanneryPrès du stadeen face de la gendarmerie45 290 NOGENT SUR VERMISSON (2011)				
Nogent	 8.351	47.84084	2.74109	
SUR VERNISSON A l'étang de la base Loisirs 45 290 NOGENT SUR VERNISSON (2011)				
Nouan	 6.568	47.53326	2.03444	
Le FUZELIER Place de la gare RN20 SUD41600 NOUAN Le FUZELIER (2011)				
Noyers	 8.293	47.27616	1.38988	
SUR CHER Rue Nationale41 140 NOYERS SUR CHER (2011)				
Onzain	 8.304	47.48750	1.18861	
Avenue du Général De Gaulle41 150 ONZAINAu bout du pont sur la Loire à l'entrée d'Onzain (2011)				



















regione **F - Centre**

<i>località</i>	<i>area n°</i>	<i>latitudine</i>	<i>longitudine</i>	<i>vedere foto o informazioni nel web</i>
Orbigny	 8.246	47.20931	1.23656	
Place des Anciens d'AFNaprès le bureau de poste direction Saint Aignan face au cimetière 37460 ORBIGNY (2011)				
Orleans	 6.690	47.89434	1.93867	
Levée de la ChevauchéeBase de loisirs de l'Ile Charlemagne coté sud Loire45 000 ORLEANS (2011)				
Ouchamps	 6.567	47.47937	1.31878	
rue TousSaint Galloux (Prolongement)41 120 OUCHAMPSA coté d'un étang de pêche et à 10km au sud de Blois sur la D7 (2011)				
Oulches	 6.428	46.61331	1.29561	
Impasse de l'Etang36 800 OulchesPrès de la salLe des fêtes. (2011)				
Ouzouer	 6.684	47.67000	2.80888	
SUR TREZEE Rue Saint Rochprès du canal45 250 OUZOUEUR SUR TREZEE (2011)				
Pierrefitte	 6.581	47.52297	2.10511	
SUR SAULDRE Chez M. et Mme LagardeLieu dit "l'Etang"Route de Nouan Le Fuzelier41300 PIERREFITTE SUR SAULDRE (2011)				
Pontlevoy	 8.290	47.38944	1.25389	
Place de la Foire D76441 400 PONTLEVOYEAu sud-est d'Amboise (2011)				
Pouligny	 6.426	46.65545	1.02130	
Saint PIERRE (Benavant) D950 Lieu-dit Bénavant36 300 POULIGNY Saint PIERREA côté de la boulangerie (2011)				
Pouzay	 8.243	47.07968	0.53071	
D 5837 800 POUZAYEn bas du Pont sur la Vienne (2011)				
Pruniers	 8.238	46.76725	2.03118	
Le Petit Bellevue36 120 PRUNIERSEntre les 2 autoroutes A20 et A71 dans le petit village de Pruniers. Sur la D38 à 2Kms village La Ferme du Petit Bellevue suivre les panneaux Fromages (2011)				
Reuilly	 6.417	47.08616	2.05304	
Aire des Bords de l'Arnon. A proximité du camping municipal Rue des Ponts 36260 REUILLY (2011)				
Rigny	 8.241	47.25093	0.29251	
USSE Route de Chinon D7 37 420 RIGNY USSE En bordure de l'Indre (2011)				
Saint Aignan	 8.292	47.24754	1.35336	
D 67540 km sud de BloisParking du zoo parc de Beauval41110 Saint AIGNAN SUR CHER (2011)				
Saint Amand	 5.856	46.71809	2.50355	
MONTROND Quai Lutin18200 SAINT-AMAND-MONTROND (2011)				
Saint Benoit	 8.340	47.81034	2.30314	
SUR LOIRE Rue du Calcaire45 730 Saint BENOIT SUR LOIRE A 10km en aval de Sully sur Loire mais sur la rive droite la Loire. (2011)				
Saint Brisson	 6.685	47.64763	2.68210	
SUR LOIRE Rue des Ruets45 500 Saint BRISSON SUR LOIRE (2011)				
Saint Christophe	 8.055	48.12641	1.36610	
Route de Flacey8 km au nord de Châteaudun.Parking au bord du Loir en contrebas du pont. (2011)				
Saint Denis	 6.127	48.06599	1.28983	
Les PONTS Rue Jean Moulin28 200 Saint Denis Les PontsAccès en direction du Mans RD 927 (2011)				
Saint Georges	 5.849	47.18567	2.41801	
SUR MOULON Route de VilLe A coté de l'étang communal18 110 Saint GEORGES SUR MOULON (2011)				


regione **F - Centre**

<i>località</i>	<i>area n°</i>	<i>latitudine</i>	<i>longitudine</i>	<i>vedere foto o informazioni nel web</i>
Saint Georges	 6.579	47.31087	1.12669	
SUR CHER 21 rue des VignesDomaine de La RebelaisAntoine SIMONEAU 41 400 Saint GEORGES SUR CHER à partir de St Georges suivre panneau SIMONEAU (2011)				
Saint Georges	 8.232	46.99987	2.09873	
SUR ARNON Au bord de l'étang de Presles 36 100 Saint GEORGES SUR ARNON (2011)				
Saint Gondon	 6.683	47.69810	2.53870	
Rue de Sully RD 951Saint Gondon village médiéval est situé sur Le circuit des châteaux de la Loire entre GIEN et SULLY sur LoireLocalisation l'aire: Près du centre (2011)				
Saint Hilaire	 8.341	47.87333	1.84166	
Saint MESMIN Place René Villain rive gauche de la Loire direction Blois parking pour la nuit au bord du Loiret45 160 Saint HILAIRE Saint MESMIN (2011)				
Sainte Maure	 6.436	47.11083	0.61611	
DE TOURAINE Avenue Ronsard Parking Ronsard37 800 Sainte MAURE DE TOURAINE (2011)				
Sainte Maure	 6.450	47.09321	0.61283	
DE TOURAINE Le Bois Chaudron Le Bois Chaudron D910 (N10) 37 800 Sainte Maure de TouraineA la sortie de Sainte Maure de Touraine à 1km du ville (2011)				
Sainte Severe	 8.235	46.48722	2.07139	
SUR INDRE D26 Rue de VerdunStationnement possible au fond de la place du Champ de foire au calme. Accès par la rue Verdun (direction de Chateameillant) (2011)				
Sancerre	 7.941	47.32905	2.83634	
Remparts des Dames18 300 SANCERRE (2011)				
Sancoins	 5.862	46.83358	2.91589	
Quai du Canal18 600 Sancoins (2011)				
Savigny	 6.578	47.88105	0.80208	
SUR BRAYE Avenue des Grands Moulins41360 SAVIGNY SUR BRAYE (2011)				
Savonnières	 6.454	47.34978	0.55008	
Route de Bray37 510 SAVONNIERESA l'entrée du Camping La Confluence (2011)				
Savonnières	 8.249	47.34679	0.53062	
Chemin de l'Ile au Brillon37 510 SAVONNIERES (2011)				
Selles Sur	 6.574	47.27667	1.55920	
CHER Avenue Kléber Lousteau RD95641130 SELLES SUR CHERA l'entrée du camping (2011)				
Sully	 8.349	47.97610	2.18279	
La CHAPELLE Place de l'église sur la D92145 450 Sully la Chapelle (2011)				
Theillay	 6.572	47.31834	2.03723	
Chemin du Rouaire41 300 THEILLAYPrès local technique municipal (2011)				
Thenay	 6.424	46.63167	1.42972	
Rue de l' Egalité sur la place face au cimetière36800 THENAY (2011)				
Thiron	 6.128	48.31228	0.99629	
GARDAIS Avenue de la Gare28 480 THIRON GARDAIS (2011)				
Touchay	 5.858	46.67750	2.21583	
RD 65 direction Le Chatelet Aire camping car de TouchayLe domaine du Camelot18160 TOUCHAY (2011)				
Tour	 8.298	47.53758	1.50013	
EN SOLOGNE Rue de la Mairie41 250 TOUR EN SOLOGNESitué dans le village pas loin de l'église. (2011)				




















regione **F - Centre**

<i>località</i>	<i>area n°</i>	<i>latitudine</i>	<i>longitudine</i>	<i>vedere foto o informazioni nel web</i>
Tournon	 6.423	46.73110	0.95216	
Saint MARTIN D6 (sortie Ouest de Tournon)près du stade des Eaux VivesParking écoLe de Canoé36220 TOURNON Saint MARTIN (2011)				
Tours	 8.250	47.39765	0.69839	
Parking André Malraux37 000 ToursEntrée du Parking à l'Est du pont Mirabeau proche centre ville (2011)				
Trainou	 8.339	47.97030	2.09092	
Direction "Base de Loisirs"Proximité de l'étang de Trainou.45 570 TRAINOU (2011)				
Vailly Sur	 5.851	47.45720	2.64672	
SAULDRE Rue du Pont D 92318260 VAILLY-SUR-SAULDRE (2011)				
Valencay	 8.233	47.16007	1.56223	
Rue Nationalesitué près de l'office de tourismejuste à coté de l'entrée du château (2011)				
Vatan	 6.415	47.07185	1.80605	
A l'entrée du camping Municipal De La RuelLe Au Loup ** La RuelLe aux Loups (2011)				
Veigne	 6.439	47.28926	0.73434	
Les Petits PrésAccès rue Principale37 250 VEIGNE Juste pour Les services: Stationnement interdit: sauf au camping. (2011)				
Vendome	 6.571	47.79139	1.07608	
Rue Geoffroy MARTEL 41 100 VENDOMESuivre la direction "camping"la borne se trouve à l'extérieur du camping proche du centre ville. (2011)				
Vendome	 8.294	47.79468	1.05872	
Rue des Etats-Unis41 100 VENDOMEA "Pré aux Chats" près du Mr Bricolage. (2011)				
Vierzon	 5.855	47.24639	2.06667	
sur Le D926 direction Neuvy sur BarangeonMaison du Pays au bas du parking18 000 VIERZON (2011)				
Villaines	 6.433	47.22136	0.49543	
Les ROCHERS Rue des Ecoles37 190 VILLAINES Les ROCHERS (2011)				
Villandry	 8.239	47.34106	0.51134	
Allée Coleman Carvallo37 510 VILLANDRYPrès du chateau sur l'aire de pique-nique (2011)				
Villedieu	 8.236	46.84663	1.53766	
SUR INDRE Rue Jean Jaurès Place de L'Eglise 36 320 Villedieu sur Indre (2011)				
Villedômer	 6.457	47.54500	0.88779	
Rue du Lavoiraire Communale37 110 Villedômer (2011)				
Villequiers	 5.859	47.08783	2.77340	
Ferme du petit Azillon18 800 VillequiersRéseau Accueil à la ferme (2011)				
Vineuil	 6.580	47.60556	1.37583	
Base de Loisirs Rive GaucheCamping François 1 er ** 41 350 VINEUIL Accepte Le passage (2011)				
Vouvray	 6.445	47.40936	0.79717	
Voie de la Cissé37 210 Vouvray Suivre Les indications pour l'aire de pique nique c'est juste avant Le camping. (2011)				
Yzeures	 6.456	46.78425	0.87964	
SUR CREUSE Rue PasteurParking Intermarché37 290 YZEURES SUR CREUSE (2011)				




















F - Champagne-Ardenne

Aire De La Vesle	 5.328	49.17411	4.16714	
Strada: A.4 Direzione Metz---->Reims) sur l'autoroute A4 sens Metz-Reims au Km 151 aire de la VesleDirezione dept 51) (2011)				




















regione **F - Champagne-Ardenne**

<i>località</i>	<i>area n°</i>	<i>latitudine</i>	<i>longitudine</i>	<i>vedere foto o informazioni nel web</i>
Aire Reims Champagne	 5.326	49.12213	4.24094	
Strada: A.4 Direzione Paris--->Strasbourg AUTOROUTE A 4Direction Paris/Strasbourg Km159Aire de l'Espérance (2011)				
Aire Reims Champagne	 5.327	49.11585	4.24896	
Strada: A.4 Direzione Strasbourg--->Paris AUTOROUTE A 4Direction Strasbourg/ Paris Km 159 (2011)				
Arc	 6.910	47.95083	5.00557	
EN BARROIS Rue AnatoLe Gabeur D352210 Ars en BarroisAttenant au camping municipal proche du centre ville (2011)				
Attigny	 5.527	49.48583	4.58077	
Route de Charleville-Mézières D 98708 130 Attigny (2011)				
Avize	 6.900	48.97175	4.00999	
Rue du Bourg-Joly51190 AvizePlace de la mairie (2011)				
Bannes	 6.926	47.89527	5.39571	
6 rue du BoutonnierCamping de "Hautoreille" ***52 360 Bannes (2011)				
Beunay	 6.898	48.88177	3.87475	
2 Ferme Du Bel Air 51270 Beunay (2011)				
Bourg	 6.927	47.81241	5.32017	
RN 74Camping la Croix d'ArLes ***52200 Bourg (2011)				
Bouzy	 6.906	49.07661	4.13766	
CD3451150 BouzyS.A.R.L. L'Escargot des Grands Crusroute de Bouzy à Louvois (2011)				
Brienne	 5.552	48.3961700	4.53130	
Le CHATEAU Rue de la GareParking face ancienne gare SNCF10500 BRIENNE Le CHATEAU (2011)				
Buzancy	 5.531	49.42632	4.93990	
Rue du StadeCamping La Samaritaine ***08240 BUZANCY (2011)				
Chamery	 6.893	49.17407	3.95379	
Rue du Château Rouge51 500 Chaméry Devant la saLe polyvalenteA environ 10km au sud de Reims et a 20km d'Epernay (2011)				
Chaource	 5.554	48.0594900	4.13907	
rue des Roisesplace du BerLe 10210 CHAOURCE (2011)				
Charleville Mezieres	 5.529	49.77907	4.72040	
Rue des PâquisProximité du Camping Municipal08000 CHARLEVILLE MEZIERES (2011)				
Chaumont	 6.914	48.11833	5.15416	
Port Fluvial de La Maladière52 000 ChaumontAu bord du canal de la Marne à la Saône en bas de la ville de Chaumont (2011)				
Chavanges	 5.550	48.5069100	4.57627	
ruelle du Fief de Berthauxa côté du Trésor Public10330 CHAVANGES (2011)				
Chavot	 6.889	49.00350	3.93032	
COURCOURT 29 rue du Maréchal Juin51530 CHAVOT COURCOURTChampagne Lagache- Lecourt (2011)				
Clefmont	 6.925	48.09601	5.50857	
Rue GourrièrePlace de la Mairie52240 ClefmontAu Camping Rural Municipal (2011)				
Colombey	 6.915	48.22316	4.88619	
Les DEUX EGLISES 68 Rue du Général de GaulleD2352 330 COLOMBEY Les DEUX EGLISES (2011)				




















regione **F - Champagne-Ardenne**

<i>località</i>	<i>area n°</i>	<i>latitudine</i>	<i>longitudine</i>	<i>vedere foto o informazioni nel web</i>
Colombey	 8.444	48.22476	4.87281	Les DEUX EGLISES Parking en bas du mémorial.52 330 COLOMBEY Les DEUX EGLISES (2011)
Conde	 8.435	49.04219	4.18130	SUR MARNE Le Port; Accès: rue Thiers51 150 CONDE SUR MARNE Sur la D1 entre Mareuil sur Ay et Châlons en Champagne.Descendre petite rue à droite en allant vers Châlons juste avant (2011)
Conde	 8.433	49.04268	4.18535	SUR MARNE rue du Mont de Marne 51 150 Condé sur MarneAprès le pont du canal sur la droite en allant vers ; (2011)
Corgirmon	 6.919	47.80681	5.50308	Allée du Parc 52500 CORGIRNON (2011)
Cresantignes	 5.547	48.1480600	4.01022	Rue PrincipaLe RN 77Lieu dit "Le Cheminot" A l intersection de la route 10320 CRESANTIGNES (2011)
Dolancourt	 5.553	48.2640800	4.61537	RN19 entre Troyes et Bar sur AubeParking du parc d'attractions Nigloland10 200 DOLANCOURT (2011)
Donjeux	 6.911	48.36651	5.14907	Route de Doulaincourt52300 DonjeuxAu bord du canal de la Marne. (2011)
Epernay	 6.901	49.03615	3.95138	rue Dom Perignon51200 Epernay (2011)
Esternay	 6.897	48.73301	3.55770	Place des Tilleuls51310 ESTERNAY Dans Le centre du village derrière l'église. (2011)
Fresnoy	 8.443	48.03766	5.66036	EN BASSIGNY 6 Rue des Glycines D429Fresnoy en Bassigny 54200 PARNOY EN BASSIGNYEn bordure de départementale le parking privé d'un commerce (Trésors vente de produits régionaux de Ht Marne)) accepte l (2011)
Froncles Halte	 6.917	48.29954	5.15246	nautique52320 FRONCLESSur D 253 depuis la mairie aller vers canal avant maison éclusière tourner à droite direction : halte nautique et Clévacances. (2011)
Fumay	 7.821	49.99717	4.70992	Quai des CarmélitesParking de Bus le long de la Meuse (2011)
Geraudot	 5.545	48.3021900	4.33525	Rue du Fort Saint Georges D43La plage de Géraudot 10 220 GERAUDOT (2011)
Giffaumont	 6.895	48.55354	4.76715	CHAMPAUBERT Lac du Der Rue du PortLac du Der51 290 Giffaumont ChampaubertDerrière l'office du tourisme(300m) station nautique. Fléchée depuis Saint Dizier ou de Le François sur la RN4 (2011)
Giffaumont	 6.894	48.56880	4.70294	CHANTECOQ Rue du Grand Der D13 51 290 GiffaumontAu port de Chantecoq vers Arrigny (2011)
Giffaumont	 8.432	48.55082	4.76830	CHAMPAUBERT Chemin de la Cachotte. 51290 GIFFAUMONT CHAMPAUBERT; (2011)
Givet	 5.530	50.14341	4.82553	Rue Berthelot08 600 GIVET A côté du terrain de camping (2011)
Goncourt	 6.909	48.23685	5.60998	Place de la Meuse52150 Goncourt (2011)
Heuilly	 8.442	47.77278	5.36361	COTTON Place de la Libération à droite avant Longeau52 600 HEUILLEY COTTON 12 km au sud est de Langres à 3km de route Gray- Langres (2011)






regione **F - Champagne-Ardenne**

<i>località</i>	<i>area n°</i>	<i>latitudine</i>	<i>longitudine</i>	<i>vedere foto o informazioni nel web</i>
Joinville	 6.912	48.44583	5.15000	
rue des Jardins52300 JOINVILLE au bord du canal de la Marne à la Saône halte nautique (2011)				
Juvigny	 8.436	49.01621	4.27059	
D1 Rue Principale51 150 JUVIGNY Sur la D1 entre Mareuil sur Ay et Châlons en Champagne à la sortie du village en de Châlons après le giratoire sur le parking public d'un (2011)				
Juzennecourt	 8.438	48.18429	4.97890	
Place de la mairie52330 JUZENNECOURTA 15 kms de CHAUMONT vers BAR SUR AUBE. ; (2011)				
La Cheppe	 6.908	49.04893	4.49377	
Camp d'Attila Rue du Camp d'Attila51 600 La CheppeDe Chalons prendre la D977 vers Suippes-Sedan puis la D994 (2011)				
Langres	 6.924	47.88190	5.33853	
Rue du Portà la Halte fluviale52 200 LANGRES (2011)				
Langres	 8.439	47.86121	5.33675	
Allée des Marronniers52200 Langres Parking Panorama ; (2011)				
Les Riceys	 5.555	47.9922200	4.36458	
Vers l'écoLe et stade de foot10 340 Les RICEYS (2011)				
Louvois	 6.905	49.10961	4.14090	
Ferme de Vertuelle51150 Louvois RD34 route de Louvois à Verzy (2011)				
Mareuil	 6.890	49.04530	4.03473	
SUR AY Place du Grand Jard51160 MAREUIL SUR AYPrès du relais nautique au bord du canal. (2011)				
Mery	 7.831	48.5117700	3.88461	
SUR SEINE D373 Route de Soissonsface a la gendarmerie10 170 MERY sur SEINE (2011)				
Mesnil	 5.546	48.2627800	4.34446	
Saint PERE devant l'entrée du camping de la "Voie Colette" **10140 MESNIL Saint PERE Bord du lac (2011)				
Mesnil	 7.832	48.2557000	4.34028	
Saint PERE Parking des Autobus 10 140 Mesnil Saint Père (2011)				
Montherme	 5.528	49.88117	4.73006	
Route Paul Doumer08 800 MONTHERME Face au cimetière (2011)				
Montherme	 7.820	49.88648	4.73545	
Quai Aristide BriandParking 08800 MONTHERME (2011)				
Montier	 6.913	48.47852	4.76909	
EN DER18 rue de l'Isle52220 MONTIER EN DERDerrière l'Office du tourisme séparée des Haras et de l'AbbatiaLe par un parc de verdure. (2011)				
Montigny	 6.921	48.00116	5.49866	
Le ROI Rue du Château52140 Montigny Le RoiCamping du Château *** (2011)				
Mouzon	 7.818	49.60690	5.07707	
Avenue du Moulin LavigneHalte Fluviale08210 MOUZON STATIONNEMENT UNIQUEMENT (2011)				
Mutigny	 6.902	49.06855	4.02718	
51 160 MUTIGNY A 4 km de Mareuil sur Ay direction de Avenay-Val-d'Or prendre Le CD1 nommé 'sentier des vigneron's Le village de Mutigny à 240 mètres d'altitude (2011)				
Nogent	 6.920	48.02500	5.34750	
Avenue du 8 Mai 194552800 NOGENT (2011)				














regione **F - Champagne-Ardenne**

località	area n°	latitudine	longitudine	vedere foto o informazioni nel web
Nogent	 5.549	48.5034400	3.50830	SUR SEINE Rue du CampingParking de la piscine a coté du camping municipal10 400 NOGENT SUR SEINE (2011)
Oger	 6.904	48.95921	4.01316	6 rue d'Avize51190 OGERChampagne Milan (2011)
Peigney	 6.928	47.87055	5.37651	rue du CampingCamping du Lac de la Liez **** 52200 Peigney (2011)
Piepape	 6.922	47.71972	5.32611	Ecluse de PiépapeHalte nautique52190 Piepape (2011)
Piney	 5.548	48.3585800	4.33457	Place des anciens combattantsRue du Général de GaulleEn face de la gare10220 PINEY (2011)
Pont A	 7.819	49.69190	4.83965	BAR Par la route des fortifications entre Sedan et Charleville Mezières.En face l'écluse de Pont à Bar parking au bord du canal la Meuse. Pont à Bar est un lieu dit qui (2011)
Reims	 6.891	49.24889	4.02128	Chaussée BOCQUAINE 51100 ReimsAu Centre International de Séjour (2011)
Roches	 6.923	48.31694	5.29500	BETTAINCOURT Val d'Ajoux Ferme l'OrchidéeDomaine de Sous-Ganguille Lieu-dit Val d'Ajoux 52 270 Roches Bettaincourt Sur la Route de Busson entre Roches Bettaincourt et (2011)
Rolampont	 8.445	47.95331	5.28568	rue du PortHalte nautique 52260 ROLAMPONT (2011)
Saint Dizier	 6.918	48.64194	4.91202	Concession CLC RN4 Route de Villiers en lieu D22152 100 Saint DizierEntrée de Saint Dizier en venant de Vitry Le François en bordure de l'échangeur. la direction centre ville fléchée (2011)
Saint Martin	 6.896	48.99079	4.34284	SUR Le PRE RN 4451520 Saint MARTIN SUR Le PRE N44 à la sortie de CHALONS EN CHAMPAGNE en direction de REIMS à la station En quittant Chalons direction (2011)
Saint Martin	 8.437	48.97665	4.33599	SUR Le PRE Parking de la Salle des FêtesAccès Chemin des Sports51 520 Saint Martin sur le PréSur la D1 entre Epernay et Châlons Champagne au centre du village au pied de l'église à (2011)
Sainte Marie	 6.899	48.60278	4.74725	DU LAC NUISEMENT Lac du Der Port NautiqueLac du Der51 290 Sainte Marie du Lac Nuisement (2011)
Sapignicourt	 6.907	48.65083	4.80389	Sapignicourt52 100 SapignicourtPrès du Stade (2011)
Sedan	 7.822	49.70147	4.95100	Petit Parking devant le château (direction Hôtel du Château) (2011)
Sommesous	 5.325	48.72735	4.22214	Strada: A26 Direzione Troyes<---> Chalon en Champagne AUTOROUTE A 26Km 336 (2011)
Vendeuvre	 5.551	48.2369400	4.46944	SUR BARSE Grande Rue10 140 VENDEUVRE SUR BARSE (2011)
Vieville N	 6.916	48.23805	5.12966	32310 Vieville A la halte nautique en venant de Vraincourt à gauche juste avant Le pont. (2011)
Villegusien	 8.441	47.74803	5.32016	Le LAC 52 190 Villegusien Le LacParking d'accès à la plage et/ou parking de la base nautique sur la D128 entre Villegusien-le-Lac et ; (2011)


















regione **F - Champagne-Ardenne**











località	area n°	latitudine	longitudine	vedere foto o informazioni nel web
Villemaur	 7.833	48.2572900	3.72706	SUR VASSE Faubourg Notre Dame derrière l'église du 12ème siècle (avec jubé en bois) (2011)
Villeneuve	 6.903	48.91261	4.05566	RENNVILLE CHEVIGNY 12 rue du Plessis 51130 CHEVIGNY (2011)
Villers	 6.892	49.09642	3.80078	SOUS CHÂTILLON Rue du Parc 51700 VILLERS SOUS CHÂTILLON (2011)
Vouécourt	 8.440	48.27010	5.13667	Rue des Roussottes 52320 Vouécourt Sur la petite route départementale n° 258 allant de Froncles à Viéville sur le port. ; (2011)
Vraux	 8.434	49.02806	4.23792	D1 Route de Louvois 51 150 VRAUX Sur la D1 entre Mareuil sur Ay et Châlons en Champagne. Au centre du village sur la en allant vers Châlons entre la rue de l'église et (2011)

F - Corse



















Ajaccio	 2.499	41.9423103	008.7351714	Campeggio a 3 km dalla città. (2012)
Barbaggio	 3.977	42.677366	9.385076	Sul valico di Col de Teghime parcheggio panoramico (maggio 2023)
Barcaggio	 5.985	43.00537	9.40427	Au nord du cap Corse D 153 Le mieux est de prendre la route passant par Poggio !! (2011)
Bastia	 4.263	42.6418400	009.4600200	http://www.arcipelagoverde.it/francia/corsica.aspx Parcheggio a 5 km da Bastia in direzione sud prima dell'aeroporto. Presso La Murana, striscia di terra con il mare da una parte e la riserva naturale con le saline dall'altra. In Route de la Lagune. (mar.2008)
Bastia	 2.480	42.709406	9.454595	Nel porto di Toga o nelle immediate vicinanze. Porto turistico. Dal porto dei traghetti proseguire verso nord. (2012)
Bastia	 4.243	42.680493	009.447121	http://www.arcipelagoverde.it/francia/corsica.aspx Alta Corsica. Parcheggio sulla N193 Route du Front de Mer. Comodo per mare e visita città vecchia. (apr.2012)
Bastia	 1.145	42.665401	9.4322	Solo parcheggio attesa traghetto affondato in strada senza uscita lontano da locali posto tranquillo (24/08/2018 22:29:38)
Bonifacio	 4.246	41.3761000	009.1772100	Bassa Corsica. Alcuni spiazzetti sterrati lungo la strada per il faro, alti sulla costa, tranquilli, molto panoramici. Da Bonifacio seguire per Capo Pertusato.
Bonifacio	 5.981	41.40722	9.16972	N 198 Route de Porto Vecchio Domaine de Vacances A l'extérieur du Camping CAMPO DI LICCIA***N98 20 169 BONIFIACO (2011)
Cala di Capinero	 3.036	41.472810	9.043605	http://www.campingkevano.com/ Camping Kévano. Campeggio immerso nella macchia mediterranea e rocce di granito lavorate dal vento. Tariffe a persona con camper o tenda compreso nel prezzo, prime due persone tariffe da 10€ a 15€ secondo il periodo, 3° e 4° campeggiatore tariffe da 6€ a 9€ secondo il periodo, tariffe ridotte per bambini. Spiaggia a 550 m. (18/6/2013)
Calenzana	 5.986	42.50333	8.79056	Camping Paradella En venant de Calvi à environ 3 Km après l'aéroport de Calvi-Sainte-Catherine sur la D81 20214 CALENZANA (2011)
Calvi	 4.247	42.5609400	008.7567000	http://www.arcipelagoverde.it/francia/corsica.aspx Alta Corsica. Parcheggio sterrato di fronte al supermercato Super U, rumoroso e trafficato, ampio, gratuito, no servizi, vicino al porto ed al centro. Non agibile il 1° e 3° Giovedì del mese per mercato.
Casta	 2.801	42.663004	9.222050	Slargo sulla strada che da S. Florent costeggiando il Desert des Agriates arriva a Ille Rousse. Poco prima dell'abitato di Casta da dove si può partire con la mountainbike, la moto o il fuoristrada per la favolosa spiaggia di Saleccia 13 km di duro fuoristrada. Si può lasciare il camper e proseguire con un altro mezzo per la spiaggia. A

regione **F - Corse**




















località	area n°	latitudine	longitudine	vedere foto o informazioni nel web
Casta organizzano fuoristrada navetta per la spiaggia di Saleccia. (lug.2013)				
Conca	 3.920	41.750650	9.403130	
Piccolo parcheggio vicino al mare 1170 strada di Tarcu (maggio 2023)				
Corsacci	 4.244	42.0801000	009.0318900	http://www.arcipelagoverde.it/francia/corsica.aspx
Bassa Corsica. Parcheggio asfaltato 2 km a Sud Ovest del paese sulla sinistra lungo la strada, attrezzato per il mercato, ampio, in piano, tranquillo, gratuito, no servizi.				
Fontanaccia	 3.932	41.535398	8.915728	
Parcheggio del sito megalitico di Claudia presso Tizzano (maggio 2023)				
Galeria	 4.248	42.4166000	008.6561900	http://www.arcipelagoverde.it/francia/corsica.aspx
Alta Corsica. Parcheggio a terrazze riservato ai camper, molto panoramico, scivolo alaggio barche, no servizi. Agosto 2016 costo sosta notturna 20 €. A circa 1 km camping ideal sotto i pini molto economico circa 25 € camper 3 adulti e 220vac. Halhal				
Ghiatone	 4.249	41.8432900	008.7662800	http://www.arcipelagoverde.it/francia/corsica.aspx
Bassa Corsica. Parcheggio sterrato a sinistra prima della punta, sul mare, gratuito, no servizi. Baia con scivolo barche.				
Ile Rousse	 7.986	42.64220	8.93691	
Parking du port Maritime (2011)				
Ille Rousse	 4.266	42.6369800	008.9370900	http://www.arcipelagoverde.it/francia/corsica.aspx
Route du Port. Parcheggio per pulman prima del Porto. Seguire indicazioni per porto. Comodo anche per visitare la città o fare il bagno. (mar.2008)				
L'ile-rousse	 4.911	42.6307920	8.9520670	
Campeggio. A 5 minuti spiaggia bellissima di sabbia bianca. (segnalata da: Gianlu iPhone il ott 2010)				
I'Ospedale	 3.887	41.687471	9.199393	
Parcheggio consentito ai camper costo 5€ presso il sentiero che porta alle cascate poste sotto al lago. Maggio 2023				
Lumio	 7.987	42.60475	8.82702	
Marine de Sant'Ambroggio Marine de Sant'Ambroggio 20 260 LumioSitué après l'Ile Rousse et en direction de Calvi (route nationale) (2011)				
Macinaggio	 4.256	42.9643200	009.4482700	http://www.arcipelagoverde.it/francia/corsica.aspx
Alta Corsica, punta del dito. Camping Ustazzu de la Place. Aritivati a Macinaggio provenienti da Bastia, al porto girare sulla sinistra prendendo la strada che esce dal paese verso Centuri, alla seconda traversa sulla destra prendere strada per campeggio. Comodo per spiaggia e sentiero dei doganieri, che da macinaggio, dopo 8 ore di cammino costeggia li dito fino a Centuri. (mar.2008)				
Macinaggio	 4.264	42.9589560	009.4531640	http://www.arcipelagoverde.it/francia/corsica.aspx
Parcheggio del porto, possibilità di rifornimento d'acqua da colonnina posta accanto ufficio turistico, vicino autorità portuale, costo rifornimento con monete 2 €. Parcheggio gratuito. (mar.2008)				
Monticello	 3.953	42.633177	8.951273	
77 Chjassu Tignosi parcheggio di una grande spiaggia. Uno dei pochissimi parcheggi in cui è possibile ancora parcheggiare il camper per andare al mare. Consentito dalle 9 fino alle 17. Gratis				
Ogliastro	 5.984	42.81007	9.33568	
Parking de la PlageCap CORSE Ouest sur D80Marine d'ALBO (nom du hameau)20 217 OGLIASTRO (2011)				
Ogliastro	 2.211	42.656670	9.055425	
Lungo la strada che va a Isola Rossa. Slargo dove è possibile fermarsi (maggio 2023)				
Palombaggia	 4.255	41.5502400	009.3065500	http://www.arcipelagoverde.it/francia/corsica.aspx
Bassa Corsica. Presso Capo d'Acciaju. Area a terrazze sul mare, organizzata come un camping, alberata, docce, elettricità, bella spiaggia privata. Costo 9 € dalle 8 alle 20, 30 € (trattabili) per camper con 2 persone per 24 ore, 5 € ogni persona in più.				
Palombaggia	 2.247	41.563810	9.335952	
Parking de la Page. Area sosta con carico e scarico, docce in pineta. Gestori molto cordiali con possibilità di avere al mattino pane e brioches fresche. A 5 minuti dalla spiaggia. Parcheggio diurno 4€ notturno 10€ (anno 2023)				

località	area n°	latitudine	longitudine	vedere foto o informazioni nel web
Palombaggia 	P 4.253	41.5635000	009.3352500	http://www.arcipelagoverde.it/francia/corsica.aspx
Bassa Corsica. Uscendo da Portovecchio in direzione Bonifacio dopo circa 1 km bivio a sinistra, percorsi alcuni km altro bivio a sinistra per la spiaggia, a 1 km a destra c'è l'area. Parcheggio a 400 m dalla spiaggia della Palombaggia, alberato, docce fredde, tranquillo. Costi: sosta diurna 3,50 €, notturna 10 €, acqua 2 €, CS 5 €.				
Pianottoli 	P 2.182	41.47276	9.04332	
Camping Kèvano. : è interamente allestito in una valle di macchia mediterranea con stupende rocce di granito che affiorano qua e là, contrariamente ad altri campeggi, non è stato stravolto il paesaggio ma si è cercato di integrarlo creando delle piazzole di forma varia a secondo delle opportunità offerte dall'ambiente naturale. Il risultato estetico delle piazzole soprattutto per chi pernotta in tenda è fenomenale, sfruttando molto bene l'ombra offerta dalla macchia mediterranea. Purtroppo come tutti i campeggi di questo tratto di costa, il mare è un po' distante ma comunque raggiungibile a piedi o in bicicletta. E' dotato di wifi gratuito ma utilizzabile solo nei pressi della reception, i bagni sono puliti e accoglienti. La tariffazione è a persona e non tiene conto del tipo di pernottamento In alta stagione è 15 € a testa per i primi due adulti, dal terzo in poi circa la metà. (luglio 2013)				
Plage De Piana	P 4.251	42.2084500	008.5816200	http://www.arcipelagoverde.it/francia/corsica.aspx
Bassa Corsica. Spiaggia di Piana, parcheggio sterrato in leggera pendenza circa 500 m dopo il campeggio, a sinistra prima del Café de la Plage. Sosta notturna consentita, gratuito, no servizi.				
Ponte Francardo 	P 2.481	42.40341	9.19311	
Parcheggio nei pressi della stazioncina ferroviaria di Ponte Fracardo appena fuori la strada che da Bastia procede per Corte. Tranquillo per una sosta notturna. Nei pressi un piccolo ristorante. (apr.2012)				
Porto	P 4.252	42.2656000	008.6933300	http://www.arcipelagoverde.it/francia/corsica.aspx
Bassa Corsica. Ampio parcheggio sterrato alla sinistra del porto canale, in parte ombreggiato, accesso dalla strada al confine Sud di Porto. Sosta notturna vietata.				
Propriano 	P 2.762	41.664570	8.881690	http://www.arcipelagoverde.it/francia/propriano.aspx
Grande spiaggia con dune, tra Propriano e il piccolo aeroporto. Posto tranquillo vicino a un bar ristorante. (lug.2013)				
Propriano	P 4.868	41.68852	8.91905	
Lungo la strada 196 da Ajaccio prosegue verso sud. A 200 m. dal mare. Il parcheggio sulla spiaggia non è più accessibile sbarre anticamper (apr. 2012)				
S. Ciprianu	P 4.254	41.6386600	009.3472600	http://www.arcipelagoverde.it/francia/corsica.aspx
Bassa Corsica. Vicino a Porto Vecchio. Asfaltato vicino alla spiaggia ed ai negozi, ombreggiato, libero e gratuito.				
S. Florent 	P 4.265	42.674865	009.302757	http://www.arcipelagoverde.it/francia/corsica.aspx
Parcheggio dopo il porto, poco fuori il centro abitato. Supermarket, punto vendita biologico presso ponte pedonale.(lug. 2013)				
S. Florent - Marina de Farinoli 	P 3.037	42.729284	9.341488	
Campeggio A' Stella, sulla spiaggia, a Marina de Farinoli. Campeggio su spiaggia ghiaiosa. (giu.2013)				
S. Giuliano	P 2.761	42.25557	9.55499	http://www.arcipelagoverde.it/francia/corsica2013.aspx
Parcheggio sul mare di fronte a un ristorante. Spiaggia con piccole dune. A 52 km da Bastia. (lug. 2013)				
S. Lucia di Moriani	P 2.216	42.385693	9.530895	
Parcheggio ombreggiato vicino al mare. Parcheggio prima di un secondo parcheggio vietato ai camper (maggio 2023)				
S. Manza	P 4.245	41.4127260	009.2326480	http://www.arcipelagoverde.it/francia/santaManza.aspx
Bassa Corsica. Divieto di campeggio. Alcuni parcheggi sterrati lungo la strada D58 in fondo al promontorio, direttamente sul mare, gratuiti, no servizi. Mare stupendo, particolarmente indicato per windsurf e kayak (lug.2013)				
S.florent 	P 4.863	42.7187290	9.3288380	
Piccolo parcheggio gratuito sul mare spiaggia in ciotoli a ridosso del camping possibilità di usufruire dei servizi,bagni,docce,bar e pizzeria molto bello immerso nella natura (segnalata da: Piero iPhone1 il ott 2010)				
Sagone 	P 5.980	42.13025	8.70555	
intérieur du camping Le SagoneSAGONE (réservé à la clientèle) (2011)				
Solenzara 	P 2.848	41.842138	9.401506	
11€ per 24h, 4€ servizi (14/01/2020 15:19:01)				
Solenzara 	P 2.748	41.865590	9.397239	
Camping con accesso al mare, strada costiera N 198. (lug.2013)				




















regione **F - Corse**

località	area n°	latitudine	longitudine	vedere foto o informazioni nel web
Tizzano 	P 3.038	41.534184	8.863514	http://www.arcipelagoverde.it/francia/tizzano.aspx
Camping Campéole d'Avéna. Poco prima di Tizzano imboccare strada sterrata sulla sinistra. Stupenda spiaggia a 600 m. (18/6/2013)				
Tizzano 	P 2.477	41.54419	8.84466	http://www.arcipelagoverde.it/francia/tizzano.aspx
Su una splendida scogliera adiacente ad una piccola spiaggia. Arrivare a Tizzano e proseguire nel lungomare fino alla fine della strada asfaltata, superare il bar ristorante con parcheggio, la strada diventa sterrata e un pochino più larga, proseguire per circa 2 km, al bivio con il limite di velocità 30km/h girare a sinistra procedendo verso il mare per altri 500 m. Lungo la strada sterrata si incontrano due spiazzoli ove ci si può fermare se non si vuol proseguire fino al mare. Per camper con grosso sbalzo posteriore e trazione anteriore ci possono essere problemi di aderenza su un piccolo tratto in salita, in questo caso fermarsi negli spiazzoli precedenti. (apr.2012)				
Tollaro 	P 2.708	43.00742	9.38790	
Parcheggio con servizio acqua. Possibilità notte. Costo 10 €. Posto splendido (Giodesi 23/07/2012 7.40.49)				
Vergio 	P 5.982	42.28694	8.89333	
D84 terre plein parking station de ski (2011)				
Vivario 	P 7.985	42.17474	9.16511	
Sulla strada nazionale che da Corte va ad Ajaccio, tre parcheggi molto panoramici dopo l'abitato di Vivario. Uno di questi è dotato di tavoli pic-nic (lug. 2013)				
F - Franche-Comté				
Arinthod 	P 6.499	46.39654	5.57013	
Rue de la Prélette D80Prés du cimetière et du stade39 240 ARINTHOD (2011)				
Arsure 	P 6.501	46.72583	6.08690	
ARSURETTE 39 250 Arsure ArsuretteA l'entrée du village à gauche de l'étang. (2011)				
Baume 	P 6.069	47.34035	6.35702	
Les DAMES Quai du Canal25 110 BAUME Les DAMES (2011)				
Baume 	P 8.273	46.69083	5.63944	
Les MESSIEURS Parking au fond du cirque de Baume39 210 Baume les Messieurs (2011)				
Beaufort 	P 8.270	46.57341	5.43796	
Grand RueA deux pas de la N83 à 18 km au S/O de Lons-le-Saunier. (2011)				
Bois 	P 6.494	46.53771	6.13934	
D'AMONT Parking derrière Le musée de la Boisellerie. 39220 BOIS D'AMONTEntre Rue du Vieux Bourg et Rue des Primevères (2011)				
Brogard 	P 6.077	47.52828	6.85638	
Rue du PaquisBase de Loisirs de la Savoureuse.25 600 BROGNARDSortie N°10 sur A36 prendre direction BROGNARD. L'aire se situe au niveau de passerelle qui enjambe la route (2011)				
Buffard 	P 8.020	47.03936	5.82308	
1 Impasse Abbé Coutteret25440 BUFFARD (2011)				
Chaffois 	P 8.021	46.91020	6.26888	
Rond Point D7225300 Chaffois (2011)				
Champagne 	P 6.503	47.04028	5.81444	
SUR LOUE Rue du Pontsuivre camping la louve39 600 CHAMPAGNE SUR LOUE (2011)				
Champagney 	P 8.661	47.70658	6.67102	
Base de Plein air à l'entrée du Camping les Ballastières ***70290 CHAMPAGNEY (2011)				
Champagnole 	P 6.488	46.74666	5.89916	
Rue des Tennis39 300 ChampagnoleFace au camping municipal accès par la N5 en venant de DoLe tout droit jusqu'aux feux puis à droite direction (2011)				
Champlitte 	P 7.318	47.61640	5.51820	
route de Champlitte (D 17) et de la rue Pasteur : à l'angle des 2 routes /dans Champlitte suivre fléchage aire de service Jacquelin 70 600 CHAMPLITTERéseau (2011)				




















regione **F - Franche-Comté**

<i>località</i>	<i>area n°</i>	<i>latitudine</i>	<i>longitudine</i>	<i>vedere foto o informazioni nel web</i>
Champoux	 5.286	47.33034	6.13385	
Strada: A36 Direzione Mulhouse---->Beaune AUTOROUTE A 36Direction Mulhouse/BeauneA la station Easo25660 MARCHAUX (2011)				
Charbonnieres	 8.022	47.14732	6.21131	
Les SAPINS 1 rue de la Préhistoire25620 CHARBONNIERES Les SAPINSparking privé du Dino-Zoo (2011)				
Chaux	 8.006	47.24917	6.34667	
Les PASSAVANT Parking de l'Abbaye de la Grace Dieu25 530 CHAUX Les PASSAVANT (2011)				
Clairvaux	 6.487	46.58116	5.74742	
Les LACS D67839130 CLAIRVAUX Les LACSEntrée Nord Ouest de Clairvaux Les Lacs - ex RN78 (2011)				
Conliege	 6.505	46.65270	5.59981	
Rue du Saugeois Promenade du Saugeois39 570 CONLIEGE (2011)				
Consolation	 6.072	47.15848	6.60600	
MAISONNETTES Parc du Séminaire du Cirque de Consolation.25 390 CONSOLATION MAISONNETTES (2011)				
Consolation	 8.012	47.14829	6.60704	
MAISONNETTES Belvédère de la Roche du PrêtreD41 Entre Fuans et Morteau25 390 CONSOLATION MAISONNETTES (2011)				
Corravillers	 7.314	47.89415	6.62175	
Accès D 670310 CORRAVILLERS (2011)				
Corre	 7.321	47.91390	5.99343	
Route de JusseyPré Le Saônier 70 500 Corre Au port de la Marina (2011)				
Cousance	 6.495	46.52943	5.39128	
Grande Rue 39190 COUSANCEA côté du terrain de bouLes et à 100 m du centre ville. (2011)				
Dole	 6.508	47.08944	5.50303	
chemin Victor et Georges ThévenotSitué à l'intérieur du camping Municipal du PASQUIER.39100 DOLE (2011)				
Dole	 8.269	47.09128	5.49746	
Avenue de Lahr39 100 DoleParking au bord du canal (2011)				
Doucier	 6.490	46.66431	5.81241	
Lac de Chalaïn39130 DOUCIERPrès du camping Domaine du Chalaïn (2011)				
Doucier	 6.504	46.65169	5.77465	
Rue des Trois LacsCamping Les MérilLes ***39 130 DOUCIERsortie du Village direction Clairvaux Les lacs - (2011)				
Esmoulières	 8.658	47.85199	6.61690	
Aire située dans le village en bordure d'une petite route au Sud Est Signalée (2011)				
Evette	 7.733	47.68222	6.80389	
SALBERT rue de la Base Nautique90350 EVETTE SALBERTBase de loisir du lac de Malsaucy (2011)				
Faucogney	 7.323	47.83753	6.56013	
ET La MER Rue des Chars D72 70 310 FAUCOGNEY ET La MERPrès du stade signalée aux entrées du village (2011)				
Gray	 7.316	47.45271	5.60227	
rue de la Plage 70 100 GRAYDirection Besancon - Prendre camping (2011)				
Jeurre	 6.483	46.36574	5.70615	
35 Rue Principale39 360 JeurreA environ une dizaine de kms à l'Ouest de Saint-Claude (2011)				




















regione **F - Franche-Comté**

<i>località</i>	<i>area n°</i>	<i>latitudine</i>	<i>longitudine</i>	<i>vedere foto o informazioni nel web</i>
La Basse	 7.312	47.95017	6.05205	
VAIVRE Rue PrincipaleChez un particulier (2011)				
La Chapelle Des Bois	 6.081	46.60261	6.11282	
Chemin du Marais Blanc25 240 La Chapelle des BoisAu départ des pistes de ski de fond en face sur Le parking en stabilisé (2011)				
La Chaux	 8.274	46.61027	5.90443	
Du DOMBIEF D678 Route de Saint LaurentParking du Pic de l'Aigle39 150 La Chaux du Dombief (2011)				
La Cluse	 8.023	46.87068	6.37119	
ET MIJOUX Parking du Château de Joux (2011)				
La Fromagerie	 8.276	46.61790	5.88201	
Sur la départementale D39 suivre les panneaux "Cascade du Hérisson" (2011)				
La Montagne	 8.659	47.92571	6.58688	
Accès D 13670 310 La MONTAGNE (2011)				
La Pesse	 6.484	46.28400	5.84764	
au départ des pistes de fond près de la boulangerie et de l'épicerie (2011)				
La Pesse	 8.271	46.29278	5.86000	
La Ferme Auberge de La Combe aux Bisons39370 La Pesse (2011)				
La Tour	 6.491	46.52080	5.67102	
DU MEIX Au Pont de la PyleEntrée extérieure du camping du Surchauffant (2011)				
Labergement	 6.073	46.77139	6.27473	
Sainte MARIE Rue du Lac25 160 Labergement Sainte Marie En bordure du lac de Remoray (2011)				
Laissey	 8.015	47.29791	6.23203	
Grande Rue25 820 LAISSEYPlace près de la ligne SNCF (2011)				
Lamoura	 6.498	46.39820	5.98298	
D25 route de Prémanon39310 LAMOURAEn venant des Rousses vers St Claude en bordure de la D25 près de l'arrêt de bus face panneau I (informations) et (2011)				
Le Frasnois	 8.275	46.63798	5.89977	
Parking route des Lacs D7539130 Le FRASNOISur la place du village (2011)				
L'ecot Sur	 5.288	47.44202	6.73003	
Strada: A36 A36 aire de service Avia: km 61 aire accessible dans les deux sens (2011)				
Les Hopitaux	 6.079	46.77526	6.37044	
NEUFS Camping Le Miroir ***17 route de la poste25 370 Les HOPITAUX NEUFS (2011)				
Les Moussieres	 6.502	46.32111	5.89778	
Accès par la route qui fait face à la grande fromagerie signalée par un panneau.39310 Les MOUSSIERES Petit village situé à une quinzaine km au sud est (2011)				
Les Rousses	 6.486	46.48779	6.06690	
Route du Lac des RoussesParking de l'Aube39 220 Les Rousses (2011)				
Les Rousses	 6.496	46.44748	6.07756	
Au pied du télésiège du Balancier39 220 Les ROUSSES A la sortie des Rousses direction la Dole. Accessible par une bretelle de déviation de la 5 (2011)				
Lods	 6.083	47.04645	6.23913	
33 route de BesançonCamping Municipal **25 930 LODS (2011)				




















regione **F - Franche-Comté**

<i>località</i>	<i>area n°</i>	<i>latitudine</i>	<i>longitudine</i>	<i>vedere foto o informazioni nel web</i>
Longeville	 6.074	47.04148	6.22678	Grande Rue25 330 LongevilleFléchée à partir des routes d'accès aux gorges de la Loue (2011)
Lons	 8.278	46.67361	5.55889	Le SAUNIER Rue du Marché au Bois BlancAutorisé place de Verdun (police municipale)au dessus de la place du 11 novembre à droite au point en arrivant de Champagnole (2011)
Luxeuil	 7.319	47.81679	6.38659	Les BAINS Accès rue GambettaEtang de la Poche70 300 LUXEUIL Les BAINS (2011)
Maisod	 6.493	46.46500	5.68864	La Mercantine Lieu-dit La Mercantine39 260 MaisodSur Les bords du Lac de Vouglans. Depuis la D470 direction Maisod puis Mercantine. (2011)
Malbuisson	 6.084	46.79202	6.29332	24 Route de la plage et des perrièresCamping Les Fuvettes ***25160 Malbuisson (2011)
Marchaux	 5.287	47.32498	6.11732	Strada: A36 Direzione Beaune--->Mulhouse AUTOROUTE A 36Station TotalDirection Beaune/Mulhouse 2560 MARCHAUX (2011)
Melisey	 7.325	47.75505	6.58845	bis route des VosgesCamping La Bergereine70 270 MELISEY (2011)
Melisey	 8.657	47.75480	6.59665	route des VosgesA 1 km de MELISEYAIRe De LOISIR et PISCINE zone de loisir La Praye . (2011)
Menetrux	 8.281	46.62654	5.82842	EN JOUX D39 parking du village39 130 Ménetrux en Joux (2011)
Menetrux	 8.272	46.61443	5.84764	EN JOUX Parking des Cascades du Hérisson39130 MENETRUX EN JOUX (2011)
Metabief	 8.007	46.76887	6.35692	Parking des remontées mécaniques 25 370 METABIEF Au centre du village (2011)
Miellin	 7.320	47.80944	6.73639	parking extérieur camping municipal (2011)
Montbéliard	 6.071	47.50662	6.79150	Rue du Champ de FoireParking du Champ de Foire 25 200 MONTBELIARD (2011)
Montreux	 7.734	47.60182	7.00187	CHATEAU Rue de la Libération90 130 MONTREUX Le CHATEAUHalte fluviaLe (2011)
Mouthe	 6.076	46.71027	6.19518	Rue de la Source du DoubsPlace de l'Église25 240 Mouthe Direction source du Doubs à côté de la caserne des pompiers. (2011)
Nancray	 8.008	47.23960	6.18480	Rue du MuséeParking du Musée de Plein Air des Maisons Comtoises25 360 NANCRA Y (2011)
Nans	 8.005	46.97681	5.99891	SOUS Sainte ANNE Grande Rue D942 25 330 NANS SOUS Sainte ANNEEn face de la laiterie (2011)
Nozeroy	 6.506	46.77249	6.03517	l'aire de parking est située au-dessous du village avec une vue formidable. Suivre l'affichage "parking camping cars" 39 250 NOZER OY (2011)
Orgelet	 6.485	46.52250	5.60805	Rue du Faubourg de l'Orme Champ de foire39 270 ORGELET (2011)

regione **F - Franche-Comté**




















<i>località</i>	<i>area n°</i>	<i>latitudine</i>	<i>longitudine</i>	<i>vedere foto o informazioni nel web</i>
Ornans	 6.085	47.10019	6.12767	
9 chemin du chanetCamping Domaine Le Chanet25 290 Ornans (2011)				
Ornans	 8.017	47.10225	6.13429	
7 rue de LonègeParking de la piscine 25 290 ORNANS (2011)				
Ornans	 8.024	47.01846	6.27849	
25 290 ORNANSdirection de la SOURCE de la LOUE (2011)				
Ornans	 8.013	47.10258	6.15248	
Rue Jacques GervaisPlace du Champs de Foire25 290 ORNANSAu bord de la Loue (2011)				
Osselle	 8.018	47.13777	5.83648	
Les Gottes d'Osselle Route des Grottes D1325 320 Osselle Entre Saint-Vit et Quingey au SO de Besançon (2011)				
Pesmes	 7.317	47.28001	5.56525	
place des TilleulsDirection Centre vilLe puis La Poste.70 140 PESMESentre Gray et Dôle (2011)				
Poligny	 6.492	46.83434	5.69828	
Route de Lons N83Camping Poligny39800 POLIGNYEn arrivant du sud juste à l'entrée du Camping. (2011)				
Pont Du	 6.509	46.72640	5.78444	
NAVOY Rue du Vieux PontCamping Le Navoy *39 300 Pont DU NAVOY (2011)				
Pontarlier	 6.086	46.90013	6.37392	
Rue du ToulombiefCamping du Larmont ***25300 Pontarlier (2011)				
Pontarlier	 8.011	46.90196	6.35018	
Rue Arthur BourdinParking Arthur Bourdin 25 300 PONTARLIER (2011)				
Port Sur	 7.326	47.68000	6.03889	
SAONE Camping de l'Île de la Maladière ***70 170 Port SUR SAONE (2011)				
Preigney	 7.327	47.75026	5.77365	
camping du Lac **70 120 Preigney (2011)				
Pupillin	 8.280	46.88123	5.75718	
Rue du Ploussard39 600 Pupillin (2011)				
Raddon	 7.322	47.84905	6.47447	
ET CHAPENDU rue des Mèlèzessignalétique aux entrées du village se trouve en bordure de forêt Aire située à côté du stade et Gymnase (2011)				
Romanges	 5.313	47.14909	5.59043	
Strada: A36 Direzione Mulhouse--->Beaune AUTOROUTE A 36Direction Mulhouse/Beaune (2011)				
Saint Bresson	 7.324	47.87028	6.50309	
dans Le village70 280 SAINT-BRESSON (2011)				
Saint Claude	 6.489	46.38049	5.85209	
D436 Avenue de la LibérationFace à l'ancien abattoir Saint Blaise A la sortie de St Claude en direction de Jeurre (2011)				
Saint Claude	 8.279	46.39614	5.86631	
Accès Place VoltaireTous les parkings39 200 Saint CLAUDE (2011)				
Saint Hippolyte	 8.010	47.31904	6.81318	
Rue de Montbéliard D437 25 190 Saint HIPPOLYTEEn bordure du Doubs derrière la poste (2011)				

regione **F - Franche-Comté**




















<i>località</i>	<i>area n°</i>	<i>latitudine</i>	<i>longitudine</i>	<i>vedere foto o informazioni nel web</i>
Saint Julien	 6.507	46.39670	5.44998	
D3Camping Municipal La Chapelle *39 320 Saint JULIEN (2011)				
Saint Loup	 7.311	47.88644	6.27050	
SUR SEMOUSE rue Guyon-Joly70 800 Saint Loup (2011)				
Saint Point	 6.070	46.81268	6.30375	
LAC Rue du LacPlage du lac de Saint Point25 160 Saint Point Lac (2011)				
Sainte Marie	 8.660	47.83667	6.51194	
EN CHANOIS Aire située en bordure de la route de la Chapelle st Colomban Nord du village signalétique aux entrées du village en bordure de forêt. (2011)				
Salins	 6.497	46.93254	5.87899	
Les BAINS Rue de la République D472Place Aubarède39 110 Salins Les BainsAu centre du village après Les salines juste avant d'entrer dans la commune de (2011)				
Salins	 8.277	46.93685	5.87629	
Les BAINS Quai Valette39110 SALINS Les BAINSA côté de l'Office du Tourisme le long du cours d'eau. (2011)				
Sancey	 6.082	47.30528	6.59417	
Le LONG AngLe D 31 / D 46425 430 Sancey Le LongFace au magasin Maxi-Marché. (2011)				
Saulx	 7.328	47.69608	6.27986	
DE VESOUL au centre du Villagederrière l'église70240 Saulx de Vesoul (2011)				
Saulx	 7.315	47.69620	6.28030	
Rue de l'église / Place de l'Eglise L'aire n'est pas visible depuis la RN57 car elle se trouve derrière l'église donc cachée (2011)				
Sechin	 8.014	47.33850	6.29450	
D683 25 110 SECHINAire de repos entre Séchin et Grosbois (2011)				
Serre	 6.078	47.23767	5.93584	
Les SAPINS 25 rue de la gareMagasin Croc Nature25 770 SERRE Les SAPINS (2011)				
Sochaux	 6.075	47.51531	6.83220	
Carrefour de l'EuropeMusée de l'Aventure Peugeot-Sochaux25 600 SOCHAUX (2011)				
Thoirette	 6.500	46.26924	5.53529	
Grande Rue D 936A proximité de la supérette 8 à huit.39 240 THOIRETTE (2011)				
Vaivre	 7.313	47.63003	6.12968	
ET MONTOILLE Avenue des Rives du Lac suivre Le fléchage "camping du Lac" ou "PSA usine de VAIVRE (2011)				
Valoreille	 6.087	47.29983	6.74297	
4 et 7 Rue de MontaiguGérard BoiteuxG.A.E.C. Boiteux de Montaigu25190 VALOREILLE Camping Accueil à la ferme (2011)				
Villers	 6.080	47.06120	6.67126	
Le LAC Rue du Lac25 130 VILLERS Le LAC (2011)				
Villers	 8.019	47.05575	6.67074	
Le LAC Rue Pierre Bercot25 130 VILLERS Le LAC Grand parking privé des Bateaux du Saut du Doubs situé à l'entrée du village en de Morteau (2011)				
Villers	 8.009	47.05625	6.67096	
Le LAC Rue Pierre BercotParking des bateaux-mouches du Saut du Doubs 25 130 VILLERS Le LACA l'entrée de Villers en venant de Morteau (2011)				
Villers	 8.016	47.08558	6.70157	
Le LAC Le Saut du Doubs Parking du Saut du DoubsHameau " Les Taillards "25 130 Villers Le Lac (2011)				

F - Haute-Normandie




















regione **F - Haute-Normandie**

<i>località</i>	<i>area n°</i>	<i>latitudine</i>	<i>longitudine</i>	<i>vedere foto o informazioni nel web</i>
Allouville	 8.741	49.59643	0.67697	BELLEFOSSE rue Bourvil76190 ALLOUVILLE-BELLEFOSSE Parking de la mairie (2011)
Angien	 7.458	49.84413	0.81922	Impasse des Roseaux76740 AngiensCHATEAU D' ICLON3KM de VEULes Les ROSES (D 142) (2011)
Auffay	 7.460	49.71759	1.10051	Place Bleckede76720 AUFFAY (2011)
Aumale	 7.431	49.76605	1.74554	Le Grand Mail76390 AumaLe (2011)
Beuzeville	 8.053	49.34489	0.34379	CD 22 Rue Constant Fouché27210 BeuzevilleParking devant l'ancienne caserne des pompiers. (2011)
Biville Sur	 7.465	49.98179	1.25856	MER Chemin du Clos SavoyeCamping Le Clos Savoye **76 630 BIVILLE SUR MER (2011)
Bolleville	 5.354	49.61467	0.54236	Strada: A29 Direzione Le Havre<--->Abbeville A 29 Direzione LE HAVRE <--->ABBEVILLE (2011)
Bosgouet	 8.045	49.35730	0.85104	27310 BOSGOUETParking derrière l'église. (2011)
Bouquetot	 8.046	49.36046	0.78183	route de Routot27310 Bouquetot CD 144 Parking en bordure du CD. (2011)
Bourg	 8.043	49.35361	0.81278	ACHARD Rue de la Bourette27310 BOURG ACHARD Champ de FoireProximité des Pompiers (2011)
Broglie	 6.119	49.00668	0.53055	D4927270 BroglieSur Le site de l'ancienne gare réaménagée à 200 m du centre bourg. Signalisation dès l'entrée de Broglie. (2011)
Buchy	 7.459	49.58551	1.36351	route des Forges 76750 BUCHYsur Le parking de la salLe des sports (2011)
Callengeville	 8.751	49.83373	1.51407	Bosc Geffroy D920 Lieu-dit Bosc Geffroy76 270 CallengevilleA l'entrée du village (2011)
Campigny	 6.116	49.31062	0.55189	27500 CampignyCour de l'Ancien Presbytère.Parking de l'Eglise (2011)
Cany	 8.736	49.78952	0.63124	BARVILLE Rue du Lac76450 Cany BarvillePrendre la direction "Fécamp PL" à l'entrée de la ville en venant de Dieppe.Parking le long de Durdant (2011)
Cauville	 8.732	49.59584	0.12945	SUR MER rue Saint Nicolas76930 CAUVILLE SUR MERau carrefour avec la rue de Général de GaullePrendre en direction de l'église. (2011)
Clères	 7.436	49.60131	1.11713	Rue donnant sur Le carrefour entre la rue Edmond Spalikowski et la Cote du Mont Landrin.76 690 ClèresA 25 Km de Rouen 35 de Dieppe (2011)
Corneilles	 6.121	49.24838	0.37444	Avenue de Chepstow D81027 260 CORMEILLes (2011)
Criel	 8.742	50.03196	1.30984	SUR MER Rue de la Plage76910 Criel sur Mer (2011)




















regione **F - Haute-Normandie**

<i>località</i>	<i>area n°</i>	<i>latitudine</i>	<i>longitudine</i>	<i>vedere foto o informazioni nel web</i>
Criel	 8.740	50.03235	1.30975	
PLAGE Rue de la Plagele long de la digue qui va de Criel à Mesnil Val juste à la sortie de la balnéaire (2011)				
Critot	 7.466	49.61060	1.25218	
645 hameau de Bertramesnil Bertrand VAN ELSLANDE La ferme de BertravolailLes 76680 CRITOT Réseau Accueil à la Ferme (2011)				
Dieppe	 7.443	49.93058	1.08635	
Quai de la Marne76 200 DieppeFace du chenal non loin du port de plaisance. (2011)				
Doudeville	 7.450	49.71982	0.78795	
Place du Mont Criquet en centre ville à côté de la salle des fêtes provisoire. Parcours bien indiqué juste à côté du supermarché Champion. (2011)				
Etretat	 7.454	49.70034	0.21572	
Rue Guy de Maupassant76 790 ETRETATA côté du camping municipal (2011)				
Etretat	 8.747	49.70857	0.21615	
PLace de la Gare Face à la gendarmerie Pas de services (2011)				
Eturqueraye	 8.049	49.37002	0.69469	
Parking (2011)				
Evreux	 6.123	49.02686	1.18678	
rue Emille DelahayeZone de la Rouge Mare 27000 Evreuxaire privée sur la concession LOCACAMP EVASION (2011)				
Fecamp	 7.452	49.76350	0.36500	
Chaussée Edouard Levasseur 76 400 FécampDerrière Le port de plaisance près de la plage (2011)				
Fecamp	 7.469	49.75712	0.36106	
Chemin de NesmondDOMAINE DE RENEVILLE76400 Fécamp (2011)				
Fecamp	 8.744	49.76073	0.37160	
Quai Sadi Carnot 76400 FECAMP (2011)				
Forges	 7.435	49.60584	1.54304	
Les EAUX Boulevard Nicolas Thiessé76 440 Forges Les EauxEn face du camping La Minière (2011)				
Froberville	 8.739	49.72167	0.33167	
rue d'Etretat76400 Froberville (2011)				
Froberville	 8.743	49.72383	0.33255	
rue du chateau76400 Froberville parking salle polyvalente (2011)				
Gaillefontaine	 7.445	49.65324	1.61448	
Grande RuePlace de la mairie Parking à coté de la mairie (2011)				
Gerville	 8.745	49.69698	0.32931	
rue de la liberté 76790 GERVILLE parking de la salle polyvalente (2011)				
Gisay	 6.117	48.94867	0.63279	
La COUDRE D15927330 Gisay La CoudreA la sortie de La Barre en Ouche prendre direction L'Aigle.Parcourir environ 1.5km et prendre à droite.Il y un panneau d'indication suivre (2011)				
Gournay	 7.432	49.48038	1.72668	
EN BRAY Avenue Sadi Carnot76 220 Gournay en Bray (2011)				
Grigneuseville	 7.462	49.64387	1.19830	
7 rue de la Plaine76850 GRIGNEUSEVILLEAire camping car privée de la PLAINE D'HERMESNIL Sortie A28 ET A29 Le PUCHEUIL D 929 Lieu dit : (2011)				









regione **F - Haute-Normandie**

<i>località</i>	<i>area n°</i>	<i>latitudine</i>	<i>longitudine</i>	<i>vedere foto o informazioni nel web</i>
Gruchet	 7.464	49.53694	0.50889	
Le VALASSE Route de l'Abbaye76210 - GRUCHET Le VALASSEParc Eana76 210 GRUCHET Le VALASSE (2011)				
Heurteauville	 7.461	49.44812	0.81460	
Rue du Village Aire privée: "Les Cerisiers"76940 HEURTEAUVILLE (2011)				
Heurteauville	 7.468	49.44734	0.81283	
route de la Mailleraye Le Clos des Citots Gérard LENORMAND 76940 HEURTEAUVILLERéseau Accueil à la Ferme (2011)				
Jumieges	 7.449	49.43107	0.81513	
rue Alphonse Callais76480 Jumieges face à l'abbaye (2011)				
Jumieges	 8.738	49.42943	0.81672	
3093 route Mesnil 76480 JUMIEGESface à l'abbaye (2011)				
La Bouille	 8.750	49.35120	0.93300	
Parking près de l'embarcadere du bac76 530 La BOUILLE (2011)				
La Mailleraye	 7.444	49.48444	0.77333	
SUR SEINE Quai Paul Girardeau76 940 La Mailleraye sur SeineAu bord de la Seine près du Pont de Brotonne (2011)				
Le Havre	 7.434	49.48469	0.10716	
Chaussée John Kennedy Cars Feries centre vilLe du Havre 76 600 Le HAVRE (2011)				
Le Havre	 8.735	49.50400	0.07909	
rue Maurice Taconet76600 Le Havreparking de la plage (2011)				
Le Neubourg	 6.120	49.14821	0.91563	
Accès: Avenue du Maréchal de Lattre de Tassigny. 27110 Le NEUBOURG Parking Leclerc auto (2011)				
Le Noyer	 6.122	49.01017	0.72444	
EN OUCHE D 140lieu dit la Godinière27 410 Le NOYER EN OUCHE René et Annie Lesur Ferme de la GodinièreRéseau Accueil à la (2011)				
Le Tilleul	 7.440	49.68425	0.18988	
Rue Sauvagère76790 Tilleul (Le)village équestre d'Etretat 2km d'Etretat en arrivant de la route du Havre Le village Le TILLEUL tourner à gauche direction centre (2011)				
Le Treport	 7.448	50.05948	1.36678	
Rue de la Télécabine76 470 Le TréportCalvaire des Terrasses Route de Mesnil-Val (2011)				
Le Treport	 7.437	50.05954	1.38930	
Rue Pierre Mendes France76 470 Le TréportDerrière Le terrain de camping. Tourner à droite au feu rouge à l'entrée de la vilLe (2011)				
Les Andelys	 6.124	49.23335	1.39844	
D 313aire au camping des Trois Rois27 700 Les Andelys (2011)				
Les Loges	 8.746	49.70194	0.28361	
Rue de la Gare76790 Les LogesParking de la gare (2011)				
Maniquerville	 7.467	49.69679	0.34706	
route des FalaisesDelphine CousinLa Ferme Normande 76400 MANIQUERVILLERéseau Accueil à la Ferme (2011)				
Manneville	 8.748	49.60833	0.35500	
La GOUPIL Rue Guy de MaupassantD10 parking salle polyvalente stade école76 110 MANNEVILLE La GOUPIL (2011)				
Mesnil	 7.446	49.41176	0.84440	
SOUS JUMIEGES Route du ManoirPrès du manoir d'Agnès SorelBase de loisirs UCPA (2011)				












regione **F - Haute-Normandie**

<i>località</i>	<i>area n°</i>	<i>latitudine</i>	<i>longitudine</i>	<i>vedere foto o informazioni nel web</i>
Montville	 7.439	49.54752	1.07210	
Place de l'abbé Kerebel76 710 MONTVILLEPrès du stade Roland Neel en centre vilLe et à coté de l'église sur la zone de loisirs. Suivre très bien indiqué. (2011)				
Oissel	 7.451	49.33793	1.09180	
Quai de Stalingrad (tout au bout sur la gauche) Ile du Bras St Martin (2011)				
Petit	 7.442	49.89643	1.05404	
APPEVILLE rue de la Gare76550 Petit AppevilleProximité camping "la source"500 mètres à gauche aux feux tricolores en venant de DIEPPE (2011)				
Quillebeuf	 8.052	49.47334	0.52593	
SUR SEINE rue du Gard27680 Quillebeuf sur Seine (2011)				
Rouen	 8.737	49.43652	1.09005	
quai Saint Sever76000 RouenParking de stationnement sur les quais bas rive gauche de la Seine face à la cité administrative.Proche Centre Ville . (2011)				
Rouen	 8.753	49.43018	1.10566	
Rue Sainte Amélie Ile Lacroix parking derrière la piscine76 000 ROUEN (2011)				
Rougemontier	 8.050	49.35789	0.71965	
D 675 27350 RougemontierA côté de l'école.Proximité Salle des fêtes . (2011)				
Routot	 8.047	49.37709	0.73681	
Avenue du Général de Gaulle27350 RoutotParking de la Liberté à côté de l'église. (2011)				
Routot	 8.048	49.37853	0.73278	
Rue de la Forge27350 RoutotParking derrière la Mairie (2011)				
Rugles	 6.118	48.82430	0.71121	
Place de la Liberté Rue Notre Dame 27250 RugLes (2011)				
Ry	 7.463	49.46884	1.34698	
place Flaubert 76116 RYParking Office de Tourisme (2011)				
Saint Germain	 8.041	49.24640	0.99972	
De PASQUIER RD 8627370 Saint Germain de PasquierParking face à la plus petite mairie de France. (2011)				
Saint Jouin	 8.734	49.64940	0.15767	
BRUNEEVAL Rue des NénupharsRestaurant le Belvédère76 280 Saint Jouin Bruneval (2011)				
Saint Jouin	 8.749	49.64970	0.15349	
BRUNEEVAL 76 280 Saint Jouin BrunevalSous le belvédère du port pétrolier (2011)				
Saint Nicolas	 7.453	49.52100	0.72730	
DE BLIQUETUIT Route du Bac76490 Saint-Nicolas-de-Bliquetuit ancienne caLe du bacPrès du pont de Brotonne au bout de la D40 en face de Caudebec Caux.Parking en bord de (2011)				
Saint Nicolas	 7.456	49.88031	1.22094	
D'ALIERMONT Place du19 Mars 1962 76510 Saint Nicolas d'Aliermont(derrière la mairie) (2011)				
Saint Nicolas	 7.455	49.51285	0.47284	
DE La TAILLe rue de la Mairie76170 Saint-Nicolas-de-la-TailLe (2011)				
Saint Ouen	 8.044	49.35756	0.88925	
De THOUBERVILLE Rue de la Posteou Rue des Champs27310 Saint Ouen de Thouberville (2011)				
Saint Valery	 7.433	49.87230	0.70843	
EN CAUX Quai d'aval76 460 Saint Valéry en CauxPasser devant l'Office du Tourisme et longer la rive gauche jusqu'au front de Mer aire la plage Ouest à (2011)				


regione **F - Haute-Normandie**

<i>località</i>	<i>area n°</i>	<i>latitudine</i>	<i>longitudine</i>	<i>vedere foto o informazioni nel web</i>
Thomer	 8.042	48.90935	1.16795	
La SOGNE 27240 Thomer la SôgneEntre Evreux et Nonancourt sur la RD6154 (2011)				
Val	 7.457	49.70370	0.96502	
DE SAANE rue de la ceinture76890 Val de Saane (2011)				
Veules	 8.752	49.87494	0.79215	
Les ROSES Parking des falaisesRentrer dans le centre de Veules les roses et suivre le flechage (2011)				
Veules Les Roses	 7.438	49.87589	0.80297	
Parking du camping Les Mouettes***Avenue Jean Moulin76 980 Veules Les Roses (2011)				
Veulettes	 7.441	49.85412	0.60511	
SUR MER Chemin des Courses 76 450 VEULETTES-SUR-MERDerrière l'Office du Tourisme à gauche juste après la base nautique. (2011)				
Veulettes	 8.733	49.85510	0.60780	
SUR MER Rue du Pont Rouge76450 VEULETTES-SUR-MER sur le Parking de la Mer A gauche juste après le Pont-Rouge en entrant dans en venant de St Valéry de Caux (2011)				
Vieux	 8.051	49.42652	0.60996	
Port 27680 Vieux PortPetit parking face à la Seine (2011)				
Yport	 7.447	49.73720	0.31489	
Rue CharLes De Gaulle76 111 Yport 8 km au sud de Fécamp. Signalée (2011)				




















F - Île-de-France

Bray	 7.473	48.41692	3.23785	
SUR SEINE Quai de l'IsLe 77480 Bray sue SeineAu bord de la seine à côté du pont sur Le grand Parking. (2011)				
Champigny Sur Marne	 8.879	48.8294400	002.4769440	
 Periodo di apertura: tutto l'anno. Prezzo indicativo: € 33.00 / € 42.90. Numero di piazzole per itineranti: 470 (80m2). Superficie: 8 Ettari lordi. Possibilità di pagamento con carte di credito: Eurocard-Mastercard, Visa card. Pagamento con codice PIN/Carta Maestro accettata, Cani in bassa stagione (al guinzaglio) 2*. Cani in alta stagione (al guinzaglio) 2. Si accettano tende. Si accettano roulotte. Adatto anche a roulotte > 5,5 m, timone esclusi. Si accettano camper. Adatto anche a camper > 7,5 m e > 4 ton. (2011)				
Chessy	 8.754	48.87664	2.78720	
Eurodisney) Boulevard du Parc77 777 ChessyParking des parcs d'attraction Disneyland Paris dont une partie est réservée aux CC. Informations pratiques fournies à (2011)				
Cormeilles En	 7.737	49.11017	2.02118	
VEXIN Les Ateliers du Camping-CarZA Les Terres Rouges 95 830 CormeilLes en VexinEn venant de Pontoise à gauche au rond point après la piste de (2011)				
Couprvray	 7.470	48.87262	2.79728	
Avenue Robert SchummanStation Esso 77 700 COUPVRAY (2011)				
Courpalay	 7.471	48.64534	2.96272	
36 Rue de l'YvronCamping Ippocamp *77 540 COURPALAY Accepte Le passage pour Les vidanges et plein (2011)				
Le Bourget	 7.736	48.94272	2.42029	
Parcheggio aeroporto Paris (SALON CC) D50 Avenue JF Kennedy 93 350 Le BOURGET (2011)				
Les Jonchets La Gde Paroisse	 5.356	48.42993	2.92429	
Strada: A.5 Direzione Paris--->Langres AUTOROUTE A 5Aire Les Jonchets La Grande ParoisseDirection Paris/LangresKm 30 (2011)				
Milly	 7.735	48.40720	2.46782	
La FORET Avenue de Ganay 56Station-service Total91 490 Milly la Forêt (2011)				
Milly	 8.876	48.40339	2.46462	
La FORET Boulevard Félix Eboué91490 Milly la ForêtAu centre de la ville. (2011)				




















regione **F - Île-de-France**

<i>località</i>	<i>area n°</i>	<i>latitudine</i>	<i>longitudine</i>	<i>vedere foto o informazioni nel web</i>
Paris 	P 8.878	48.8695540	002.2364180	http://www.campingparis.fr/
Campeggio al centro di Parigi, bagni scadenti, molto affollato. (2011)				
Provins	P 7.472	48.56047	3.27970	
Vieux Chemin de Paris77 480 PROVINS (2011)				
Sablonnières	P 7.475	48.88705	3.27279	
route de la vallée l'Étang de bois Fremy77510 SABLONNIERES (2011)				
Saint Germain	P 8.755	48.88368	2.84984	
SUR MORIN Rue du Général de Gaulle77 860 Saint GERMAIN SUR MORIN secteur Disney 10mn) derrière la maire et tous les commerces (2011)				
Souppes	P 7.474	48.18609	2.73173	
SUR LOING Avenue du Maréchal Leclerc77460 Souppes sur LoingD607 (RN 7)Parking de l'office de tourisme (2011)				
Triel	P 8.756	48.98127	2.00092	
SUR SEINE Quai de Seine78510 TRIEL SUR SEINECentre ville Longer la Mairie par la seule rue qui descend vers la Seine prendre droite à 200 m. (2011)				
Ussy Sur Marne	P 5.355	48.96711	3.05701	
Strada: A.4 Direzione Paris--->Strasbourg AUTOROUTE A 4Direction Paris/Strasbourg Km 57 (2011)				
Vemars Ouest	P 5.378	49.07626	2.55163	
Strada: A.1 Direzione Lille--->Paris AUTOROUTE A 1 Direction Lilles/Paris Km 26 (2011)				
Villabe	P 5.377	48.59050	2.44641	
Strada: A.6 Direzione Lyon--->Paris Autoroute A6sens Lyon vers ParisKm 29 (2011)				
Vincennes	P 8.877	48.83969	2.43597	
Esplanade Saint-Louis 94300 Vincennes (2011)				
F - Languedoc-Roussillon				
Agde	P 6.351	43.29923	3.47095	
1 Bd Jean Monnet Parking Hyper U34 300 AGDEMonter au rond-point route de Rochelongue. La borne est au niveau de la station et de lavage. (2011)				
Agde	P 6.353	43.29846	3.45194	
Aire dite des "Peupliers" Route de la Tamarissière 34 300 Agde (2011)				
Aigues	P 6.231	43.56337	4.16398	
MORTES Les Poissons d'ArgentÉtang de la Marette D6230 220 Aigues MortesFace au camping la Petite Camargue (2011)				
Aigues	P 6.230	43.56651	4.18582	
MORTES Route du Port au bord du canal. Centre ville Très bien fléché de part et d'autre du pont30 220 AIGUES MORTES (2011)				
Aigues	P 8.127	43.56547	4.19596	
MORTES Boulevard DiderotParking n° 4 30 220 AIGUES MORTES (2011)				
Aigueze	P 8.130	44.30530	4.55250	
Au NO Aire naturelle derrière le village.30 760 Aigueze (2011)				
Alzonne	P 5.587	43.2582500	2.18757	
Ferme La Pujade Route de Montolieu11 170 AlzonneRéseau Bienvenue à la Ferme (2011)				
Amelie	P 7.243	42.48077	2.68049	
Les BAINS PALALDA Carrer de l'Oreneta et Carrer del Pardal66 110 AMELIE Les BAINS PALALDAArrivant de Ceret au début de l'agglomération sur l'Avenue Beausoleil d'un magasin Leader Price (2011)				
Amelie	P 7.235	42.47881	2.67425	
Les BAINS PALALDA Rue des Lledoners/ Avenue Beausoleil 66 110 AMELIE Les BAINS PALALDA l'entrée du Camping Municipal CAN DAV** (2011)				




















regione **F - Languedoc-Roussillon**

<i>località</i>	<i>area n°</i>	<i>latitudine</i>	<i>longitudine</i>	<i>vedere foto o informazioni nel web</i>
Anduze	 6.226	44.05000	3.98444	
Avenue du Pasteur RollinPlace de la gare30 140 Anduze A la gare d'Anduze au fond du Parking vers Les bâtiments techniques (2011)				
Aniane	 6.361	43.70778	3.55806	
Le Pont du DiabLe Parking du Pont du DiabLe34 150 Aniane (2011)				
Aniane	 8.200	43.68550	3.58500	
Centre du villagePlace Etienne Sawier34 150 ANIANE (2011)				
Aniane	 8.218	43.70700	3.55824	
Pond du diable34 150 ANIANE (2011)				
Argens	 7.838	43.2404500	2.76499	
MINERVOIS Avenue des PlatanesAu bord du canal du midi11 200 ARGENS MINERVOIS (2011)				
Aumont	 6.749	44.74009	3.28970	
AUBRAC Parking su Supermarché ATAC D80948 130 Aumont Aubrac (2011)				
Aumont	 8.377	44.72157	3.28489	
AUBRAC Avenue de Peyre D987 48 130 Aumont AubracDirection de la Poste et monter sur le plateau supérieur (2011)				
Bages	 7.834	43.1244400	2.99474	
parking en bordure de l'étang de Bages11 100 BAGES (2011)				
Balaruc	 6.348	43.44574	3.67770	
Les BAINS Allée des Sources Parking des Thermes Hespérides34 540 Balaruc Les Bains (2011)				
Barjac	 6.245	44.31519	4.31958	
Route des Vans Le Mas de ReboulCamping la Combe **30430 BARJAC Aire à l'intérieur du campingaccepte Le passage (2011)				
Beaucaire	 6.236	43.81667	4.64107	
Chemin des Marguilliers30 300 BEAUCAIRE (2011)				
Bedarieux	 6.339	43.61071	3.15329	
Avenue Jean Moulin34 600 Bédarieux Au bord de Le rivière L'Orb suivre complexe sportif René Char (2011)				
Belesta	 7.248	42.71580	2.60764	
Rue des Loisirs66720 BELESTA (2011)				
Belpech	 5.556	43.1985900	1.74515	
Avenue du Plantaurel (au bout)Stade municipal11420 BELPECH Aire communaLe (2011)				
Belveze	 5.570	43.1080800	2.12345	
DU RAZES Routier Place Malepère RD 623Lieu-dit Routier11 240 Belvèze du Razès (2011)				
Belvezet	 8.374	44.62511	3.56034	
LAC De CHARPAL Au bord du Lac48 170 BELVEZETDepuis Rieutord de Randon suivre la D1 direction lac de Charpal (2011)				
Beziers	 8.221	43.33187	3.20219	
les Ecluses de Fonsérannes Quai du Port Notre DameLes Ecluses de Fonsérannes34 500 BEZIERS (2011)				
Boisset	 6.243	44.03565	4.02645	
ET GAUJAC 2046 Chemin de la MadeleineDomaine de Gaujac***BOISSET ET GAUJAC30140 Anduze - GardDépendante du camping mais extérieur à celui ci. d'Anduze Alès suivre Les panneaux "Domaine (2011)				
Bolquere	 7.252	42.51458	2.06235	
Pyrénées 2000 Parking Super CasinoPyrénées 2000066 210 BolquèrePar la D618 à gauche venant de Font Romeu direction Mont Louis (2011)				




















regione **F - Languedoc-Roussillon**

<i>località</i>	<i>area n°</i>	<i>latitudine</i>	<i>longitudine</i>	<i>vedere foto o informazioni nel web</i>
Bolquere	 8.615	42.51685	2.05903	
rue du Belvédère66 210 BOLQUERE (2011)				
Camurac	 7.839	42.8048200	1.91045	
Parking de la stationau pied des pistes11 340 CAMURAC (2011)				
Canet	 7.247	42.69951	3.02251	
EN ROUSSILLON Rue de la Figarasse 66 140 Canet en Roussillon A l'entrée de Canet-Plage par la D617 sur Le parking du centre Casino et près du (2011)				
Capestang	 6.337	43.32752	3.03837	
Rue Georges Brassens34310 CAPESTANGCamping de TOUNEL* (2011)				
Carcassonne	 5.578	43.2084400	2.36657	
rue Gustave NadaudParking au bord de la cité11 000 CARCASSONNE (2011)				
Carnon	 6.346	43.55097	3.99414	
Avenue Grassion Cibrand34 280 CARNONA l'entrée Camping Les Saladelles** Les fourgons aménagés ne sont pas acceptés !!! (2011)				
Carnon	 8.211	43.54882	3.96996	
Route de Cabanes de Carnon34 280 CARNONAvant le pont d'entrée dans Palavas à droite au bord du canal (2011)				
Carsan	 8.132	44.23914	4.55557	
La CHARTREUSE De VALBONNE A quelques kilomètres à l'ouest de Pont Saint Esprit. Ancien monastère (2011)				
Casteil	 8.599	42.53331	2.39206	
Boulevard de la Cascade66 820 CASTEILAu Sud de Vernet-les-Bains (2011)				
Castelnou	 8.603	42.62161	2.70248	
Lotissement L'Auxineil 66 300 CASTELNOUParking à l'entrée du village derrière l'église (2011)				
Caux	 7.842	43.2378900	2.25210	
SAUZENS sur le bord du canal du Midi11 170 CAUX SAUZENS (2011)				
Cerbere	 7.240	42.45657	3.16310	
Cap de Peyrefite Lieu dit Peyrefite 66 290 CerbèreAu Cap de Peyrefite après l'accueil du camping municipal au terrain de sport à des vestiaires du stade (2011)				
Ceret	 7.253	42.50061	2.76066	
4 rue du NéoulousZone Artisanale TECH ULRICH 66 400 CERET (2011)				
Chusclan	 6.232	44.14546	4.67700	
Route d'Orsan30 200 ChusclanA 8 km de Bagnols sur Cèze direction Avignon route N 580 1ère intersection après Le panneau fin agglomération. Prendre gauche (2011)				
Clermont	 6.341	43.64700	3.39000	
L'HERAULT Au bord du Lac du SALAGOU34 800 CLERMONT L'HERAULTFace au lac après l'entrée du camping Le Salagou** sur la droite (2011)				
Clermont	 8.206	43.62505	3.43718	
L'HERAULT Cours de la ChicaneEsplanade de la Gare34 800 CLERMONT L'HERAULT (2011)				
Collioure	 7.241	42.52566	3.06861	
Route de Madeloc66 190 COLLIOURE Près des terrains de tennis (2011)				
Comps	 6.229	43.85371	4.60919	
Place des Arènes30 300 COMPSA 8 kms de Tarascon/Beaucaire à moins de 15kms du Pont du Gard (2011)				
Corbiere Nord	 5.268	43.1782100	2.54445	
Strada: A61 Direzione Narbonne--->Toulouse AUTOROUTE A 61Direction Narbonne/Toulouse (2011)				



























regione **F - Languedoc-Roussillon**

<i>località</i>	<i>area n°</i>	<i>latitudine</i>	<i>longitudine</i>	<i>vedere foto o informazioni nel web</i>
Corbieres Sud Corbieres Sudautor 	5.267	43.1771400	2.53982	
Strada: A61 Direzione Toulouse--->Narbonne A 61Direction Toulouse/Narbonne (2011)				
Courniou 	8.216	43.47387	2.71379	
Rue Georges Milhaud34 220 COURNIOUParking devant le musée et entrée de la grotte (2011)				
Dorres 	8.602	42.48719	1.94484	
Carreta de les Escaldes66 760 DORRESA l'entrée du village sur la gauche et après le cimetière (2011)				
Duilhac 	5.572	42.8614400	2.56550	
SOUS PEYREPERTUSE au début de la montée vers Le château de Peyreperetuse11 530 Duilhac sous Peyreperetuse (2011)				
Egat 	7.246	42.49772	2.01349	
D618 Parking du Super U 66 120 EGAT (2011)				
Fabregues 	5.307	43.54951	3.80023	
Strada: A.9 Direzione Orange--->Espagne 3 8 km après la sortie 32 (2011)				
Fanjeaux 	5.557	43.1860500	2.03230	
Chemin Fontanelles11270 FANJEAUX (2011)				
Felines 	5.558	42.9871800	2.61254	
TERMENES D613 (Sortie Sud) 11330 FELINES TERMENES (2011)				
Fleury 	5.567	43.1903200	3.19702	
D'AUDE Saint Pierre La Mer Etangs de PissevachesLieu dit Saint Pierre La Mer11 560 FLEURY D AUDE (2011)				
Fleury 	5.575	43.2153700	3.23180	
D'AUDE Les Cabanes de Fleury Lieu-Dit Les Cabanes de Fleury11 560 Fleury d'AudeA l'orée du village en bordure du port de plaisance (2011)				
Florac 	6.755	44.32556	3.59083	
Avenue Michel Gillibert/ Rue du Cimetière48 400 FLORACParking sous Le cimetière (2011)				
Font 	8.604	42.49414	2.03205	
ROMEY ODEILLO VIA Rue du Four Solaire66 120 Font Romey Odeillo ViaA proximité du four solaire (2011)				
Fontcouverte 	5.576	43.1701900	2.69109	
Lotissement de la GravetteA côté du stade municipal11 700 FONTCOUVERTE (2011)				
Fonties 	5.584	43.1859500	2.45263	
D'AUDE Chemin de Matet sur la D311800 FONTIES D'AUDE (2011)				
Fraisse 	6.338	43.60436	2.79606	
SUR AGOUT Chemin de La Salvetat à Fraisse34 330 FRAISSE SUR AGOUTEn sortie du village au bord de l'Agout. (2011)				
Frontignan 	8.214	43.44514	3.76035	
Rue du BassinParking du Plan du Bassin34 110 FRONTIGNAN (2011)				
Frontignan 	8.215	43.46666	3.81436	
PLAGE Le Bois des Aresquiers D60 34 110 FRONTIGNAN PLAGEEntre Frontignan-Plage et Vic la Gardiole (2011)				
Gruissan 	5.560	43.0957800	3.11122	
Avenue de la Jetée Aire des Chalets11 430 GruissanFace à la plage des Chalets (2011)				
Gruissan 	5.563	43.1203900	3.11428	
D33211 430 GruissanProche de l'étang de MateilLe (2011)				




















regione **F - Languedoc-Roussillon**

<i>località</i>	<i>area n°</i>	<i>latitudine</i>	<i>longitudine</i>	<i>vedere foto o informazioni nel web</i>
Gruissan	 5.561	43.1041600	3.09961	Quai de la TramontaneAire des 4 Vents11 430 GruissanA côté de la Gendarmerie Maritime au bout du quai (2011)
Homps	 7.843	43.2754800	2.70893	- Lac de Jouarrès Route du LacRoute de Homps à Pépieux (2011)
Hures	 8.379	44.22174	3.35649	La PARADE Parking de L'Aven Armand D99648 150 MEYRUES (2011)
Ispagnac	 6.753	44.37077	3.53695	Chemin des Plots48 320 IspagnacParking en retrait de la route dans Le village. (2011)
La Bastide	 6.758	44.59068	3.90543	PUYLAURENT Rue de la PostePlace de l'Eglise48 250 La BASTIDE PUYLAURENT (2011)
La Malene	 6.759	44.30114	3.31909	Camping municipal du Pradet D 907 bis48 210 La Malène A 200 mètres du village en direction de Millau. (2011)
La Palme Est	 5.270	42.9507200	2.96840	Strada: A.9 Direzione France--->Espagne (2011)
La Salvetat	 8.219	43.60075	2.70139	SUR AGOUT Tour des Hortes D 90734330 La SALVETAT SUR AGOUT (2011)
Lagrasse	 5.586	43.0927200	2.62075	Parking P2 Accès par la D1311 220 LagrasseAire en contrebas du pont (2011)
Lagrasse	 7.835	43.0907800	2.62354	Dans le villageAccès par la D21211 220 LAGRASSE (2011)
Lamalou	 8.220	43.59413	3.08334	Les BAINS Centre ville à droite après le casino.Grand parking 34 240 LAMALOU Les BAINS (2011)
Langogne	 6.750	44.73598	3.83489	Base Plein Nature Espace Bleu Base nautique du lac de Naussac 48 300 LANGOGNE (2011)
Lapradelle Puilaurens	 5.588	42.8098900	2.30668	D11711 140 Lapradelle PuilaurensJouxte la caserne des pompiers. (2011)
Latour	 7.245	42.60004	3.00739	BAS ELNE Route de la mer 66200 LATOUR BAS ELNE (2011)
Latour	 7.249	42.45926	1.89406	DE CAROL Village Club Yrvals2 Rue de Saneja66 760 Latour de CarolSignalée depuis la RN20 (2011)
L'aubrac	 5.322	44.74256	3.28852	Strada: A75 Direzione Montpellier--->Clermont-Fd Aumont-Aubrac. 6 km après la sortie 36 (2011)
Laudun	 6.234	44.10774	4.65528	L'ARDOISE Rue Pablo Picasso30 290 Laudun L'ArdoiseA proximité de la N580 entre Bagnol sur Cèze et Avignon. (2011)
Laudun	 6.242	44.10491	4.66216	L'ARDOISE 105 Avenue du Général de Gaulle30 290 LAUDUN L'ARDOISE (2011)
Le Barcares	 8.612	42.78944	3.03417	Rue Annibal66 420 Le BARCARES (2011)




















regione **F - Languedoc-Roussillon**

<i>località</i>	<i>area n°</i>	<i>latitudine</i>	<i>longitudine</i>	<i>vedere foto o informazioni nel web</i>
Le Barcares	 8.607	42.78502	3.03502	
Rue de la Marine66 420 Le BARCARES (2011)				
Le Barcares	 8.608	42.81514	3.02922	
Avenue de la Coudalère66 420 Le BARCARES (2011)				
Le Barcares	 8.609	42.81459	3.02721	
Avenue de l'Ile de la Coudalère66 420 Le BARCARES (2011)				
Le Barcares	 8.611	42.78835	3.03450	
Place des Pins66 420 Le BARCARES (2011)				
Le Barcares	 8.613	42.81083	3.03417	
Rue André Malraux66 420 Le BARCARES (2011)				
Le Barcares	 8.614	42.78707	3.03803	
Avenue de la Côte Vermeille 66 420 Le BARCARES (2011)				
Le Barcares	 8.610	42.80333	3.03111	
Quai du Grau Saint Ange66 420 Le BARCARES (2011)				
Le Boulou	  7.234	42.52722	2.83722	
Chemin du Moulin Nou66 160 Le BOULOUSur la route de Perpignan direction Le Pertus. A l'entrée du Boulou venant du nord derrière Le cimetière (2011)				
Le Cap	  6.362	43.28602	3.51749	
D AGDE Rue du GouverneurParking 24 des Grenadiers34 305 Le Cap d'Agde (2011)				
Le Cap	  6.352	43.28608	3.51740	
D'AGDE Rue du Gouverneur34 300 Le CAP D'AGDESur l'axe menant à la plage de la Roquille face au camping La Clape (2011)				
Le Caylar	 5.306	43.86500	3.31320	
Strada: A75 Direzione Beziers--->Clermont-Ferrand A la sortie 49 "Caylar" (2011)				
Le Collet	 8.372	44.25025	3.95266	
De DEZE Lieu-dit La Deveze 48 160 Le COLLET De DEZE (2011)				
Le Grau	  6.228	43.54063	4.13350	
DU ROI Rue du Commandant MarceauAccès: Rond point de la Plage. bord de merà l'entrée depuis La Grande Motte près du magasin "U" (2011)				
Le Grau	 8.129	43.48780	4.14511	
Du ROI Route de l'Espiguette parking l'Espiguette Tout le côté droit est réservé aux CCars (2011)				
Le Grau	 8.208	43.28268	3.44540	
D'AGDE Boulevard du front de Mer34 300 Le GRAU D'AGDE Stationnement interdit du 15 avril au 15 septembre (2011)				
Le Monastier	  6.752	44.50896	3.25162	
PIN MORIES Avenue de la République48 100 Le MONASTIER PIN MORIESSortie Le Monastier sur l'A75 (2011)				
Le Perthus	 8.601	42.46724	2.86275	
Avenue de France D7166 480 Le PERTHUSA gauche juste à l'entrée du Perthus. (2011)				
Les Angles Pla	  7.244	42.56351	2.06857	
Del Mir66 210 Les ANGLESVenant de Montlouis prendre sur la gauche avant d'entrer sur la station. Signalée (2011)				
Les Mages	  6.227	44.23444	4.16936	
Sur la D90430 930 Les MAGESEntre Alès et Saint Ambroix (2011)				





















regione **F - Languedoc-Roussillon**

<i>località</i>	<i>area n°</i>	<i>latitudine</i>	<i>longitudine</i>	<i>vedere foto o informazioni nel web</i>
Les Salses	 8.378	44.56176	3.12488	
Etang de Bonnecombe D 52Col de Bonnecombe48 100 Les SalcesEntre Nasbinals et les Salces (2011)				
Leucate	 5.564	42.9002200	3.05273	
PLAGE Chemin du MouretCentre Ostréicole11 370 Leucate PlageA coté du camping Cap Leucate en bord de plage (2011)				
Leucate	 5.559	42.9425000	3.03000	
La FRANQUI Chemin des CoussoulesEn bordure du camping des Coussoules11 370 LEUCATE La FRANQUI (2011)				
Liausson	 8.213	43.64419	3.37452	
Au bout de la D156 E2 Lac de Salagou34 800 LIAUSSON (2011)				
Limoux	 5.568	43.0505600	2.21871	
Esplanade François Mitterrand11 300 LIMOUX (2011)				
Lodeve	 8.207	43.73365	3.31588	
Accès Boulevard du Général Leclerc34 700 LODEVE (2011)				
Lozere	 5.323	44.87557	3.24716	
Strada: A75 Direzione Clermond Fd--->Montpellier A Loubaresse (2011)				
Lunas	 6.349	43.70536	3.18539	
D35 route de BédarieuxBase de loisirs de la Prade34 650 LUNAS (2011)				
Marguerittes Nord	 5.298	43.87528	4.44843	
Strada: A.9 Direzione Orange--->Espagne Marguerittes NordSens Orange/Espagne (2011)				
Marseillan	 8.205	43.318381	3.547657	
PLAGE Chemin du Gourg de Maffre34 340 MARSEILLAN PLAGEA l'extérieur du camping municipal Gourg de Marseillan (Mauro 2014)				
Marvejols	 8.373	44.55245	3.29426	
Chemin du Stade48 100 MARVEJOLS (2011)				
Mende	 6.751	44.52107	3.49597	
Faubourg Montbel48 000 MENDE (2011)				
Meze	 6.354	43.44133	3.59422	
Route de VilleveyracLieu Les Sesquiers34 140 MEZEFléchage depuis Le centre ville de MEZE (2011)				
Millas	 7.251	42.67463	2.70682	
Mas Saint PierreJoseph Planes Monique Planes 66170 MILLASRéseau accueil à la Ferme (2011)				
Millas	 8.605	42.67409	2.70417	
D612 MAS Saint PIERREMOULIN Saint PIERRE66 170 MILLAS De Perpignan :Voie rapide direction Andorre Sortie Millas Rond point direction Thuir 2 kilomètres a gauche. (2011)				
Mont	 7.233	42.50778	2.12278	
LOUIS Parking des remparts66210 MONT LOUIS (2011)				
Montagnac	 6.343	43.47515	3.49135	
N 113 - D 534 530 MONTAGNAC (2011)				
Montaud	 6.358	43.73583	3.95889	
D 21 Castries Baillargues 34 169 MontaudAu sud du village sortie autoroute A9 (2011)				
Montferrand	 7.836	43.3523800	1.82390	
Col de Naurouze Accès par RN 11311 320 MONFERRAND (2011)				




















regione **F - Languedoc-Roussillon**

<i>località</i>	<i>area n°</i>	<i>latitudine</i>	<i>longitudine</i>	<i>vedere foto o informazioni nel web</i>
Montpellier  8.204 Rue D'Argencour Parking Joffre 34 000 MONTPELLIER En centre-ville proche du Corum et de la place de la Comédie (2011)		43.61310	3.88598	
Montpeyroux  6.340 5 Place François Villon 34 150 MONTPEYROUX (2011)		43.69532	3.50532	
Montreal  5.565 Place de la République 11 290 Montréal En bordure de la D 119 (2011)		43.2002300	2.14146	
Montredon  5.574 DES CORBIERES RN 113 rond point Terre d'Emeraude 11 100 MONTREDON DES CORBIERES (2011)		43.1826000	2.93492	
Moureze  6.350 34 800 MOUREZE Au village (2011)		43.61899	3.35676	
Narbonne  5.583 Avenue du Général Leclerc parking du super marché CASINO 11 000 NARBONNE (2011)		43.1757200	2.99465	
Narbonne  5.571 PLAGE Accès D 33211 100 Narbonne Plage Face au Parc Aquajet (2011)		43.1472600	3.15415	
Narbonne  5.585 Avenue Maître Hubert Mouly 11 000 Narbonne Ex : Avenue de la Mer. Direction Les plages sur Le parking la Narbonette (2011)		43.1803500	3.02295	
Narbonne Vinassan Est  5.271 Strada: A.9 Direzione Spagna---->France Après la sortie 37 A la hauteur de la station-service côté extérieur à l'autoroute. Très bien signalée. (2011)		43.2155200	3.09378	
Narbonne Vinassan Nord  5.269 Strada: A.9 Direzione France---->Espagne AUTOROUTE A 9 Direction Orange/Espagne (2011)		43.2147200	3.09044	
Nasbinals  8.376 Le Déroc Cascade du Déroc D5248 260 Nasbinals (2011)		44.64759	3.06519	
Nasbinals  8.375 D1248 260 NASBINALSA la sortie du village direction Sainte Urcize (2011)		44.66398	3.04384	
Ouveillan  5.580 Chemin du Puits neuf Face à la cave coopérative 11 590 OUEILLAN (2011)		43.2920400	2.97080	
Palavas  6.344 Les FLOTS Rue Frédéric Mistral 34 250 Palavas Les Flots Sur Le port fluvial. Fléchée depuis l'entrée Sud de la ville (2011)		43.53086	3.92404	
Peyriac  5.562 DE MER ancienne saline 11 440 PEYRIAC DE MER (2011)		43.0924800	2.96318	
Pezenas  8.202 Avenue du Maréchal Leclerc 34 120 PEZENAS Stationnement sur la contre-allée (2011)		43.46033	3.42620	
Pezenas  8.222 Chemin Bas de Montagnac Sortie PEZENAS direction MILLAU par la nationale pas par l'autoroute. Beaucoup de place et facile d'accès. (2011)		43.46430	3.42890	
Pezens  5.569 D 6113 Place de la Liberté 11 170 PEZENS (2011)		43.2552800	2.26354	
Port La Nouvelle  5.582 Boulevard du Général De Gaulle 11210 Port La NOUVELLE Parking Super U à droite proche station de lavage voiture (2011)		43.0155800	3.04978	



















regione **F - Languedoc-Roussillon**

<i>località</i>	<i>area n°</i>	<i>latitudine</i>	<i>longitudine</i>	<i>vedere foto o informazioni nel web</i>
Port La Nouvelle	 5.579	43.0136600	3.04077	
Chemin des Vignes11 210 Port La NouvelleA coté du centre de tri (2011)				
Port Vendres	 7.230	42.51793	3.11286	
Route de la JetéePlage des Tamaris66 660 Port VendresDirection La Jetée (2011)				
Portel	 5.566	43.0570500	2.92248	
DES CORBIERES Caves Rochere11 490 PORTEL DES CORBIERES (2011)				
Portes	 8.133	44.26806	4.02528	
D906 parking du château de Portes (2011)				
Portiragnes	 8.217	43.27444	3.35139	
PLAGE Avenue de la Grande Maire 34 420 PORTIRAGNES (2011)				
Puicheric	 7.837	43.2267000	2.62713	
Avenue François Mitterrand11 700 PuichéricPrès de la mairie (2011)				
Puivert	 7.840	42.9161400	2.04406	
Route de l'Escalebord du lac et du camping (2011)				
Puyvalador	 7.231	42.65127	2.07704	
Au dessus de la station de ski66 210 PUYVALADOR (2011)				
Quillan	 5.577	42.8740300	2.18261	
Boulevard CharLes de GaulLe Proche de la gareSuivre Les panneaux "Camping-car-club Nord-Picardie"11500 QUILLAN (2011)				
Redessan	 6.241	43.82592	4.49609	
Sur Le parking du supermarché Casino près des pompes à essence au rond point de la D999 et D3. (2011)				
Remoulins	 6.237	43.93731	4.55534	
Route du Pont du Gard N86 30 210 RemoulinsSur la rive droite juste au pont (2011)				
Remoulins	 8.126	43.93789	4.55851	
D6086 Avenue Geoffroy PerretParking dans le bourg près du Gard. (2011)				
Rigarda	 7.239	42.62603	2.52911	
AIRE 66 La CAMPARIA 66 320 RIGARDASortie Perpignan route de Prades puis sortie Vinca CD 36 direction Rigarda. (ne pas y rentrer). Suivre puis suivre Le fléchage. (2011)				
Rivesaltes Pia	 5.341	42.74928	2.89259	
Strada: A.9 Direzione Espagne--->Orange Autoroute A 9 sens Espagne / Orange (2011)				
Rivesaltes Pia	 5.340	42.75383	2.89226	
Strada: A.9 Direzione Orange--->Espagne Autoroute A9 La Languedociennesens Orange/Espagne (2011)				
Roquemaure Nord	 5.297	44.04984	4.76446	
Strada: A.9 Direzione Orange--->Espagne Roquemaure NordDirection Orange/Espagne (2011)				
Saillagouse	 7.238	42.45761	2.03756	
Rue des Sports66 800 SAILLAGOUSEDerrière Le restaurant Christina (2011)				
Saint Andre	 7.236	42.55231	2.97354	
Rue de Taxo66 690 Saint ANDREParking de Taxo (2011)				
Saint Chely	 6.754	44.80033	3.27412	
D'APCHER Avenue de la Gare48 200 SAINT CHELY D'APCHERAu rond point sur la D908 (2011)				
Saint Gilles	 8.128	43.67217	4.43349	
Du GARD Quai du Canal30 800 SAINT GILLES Du GARD (2011)				


regione **F - Languedoc-Roussillon**

<i>località</i>	<i>area n°</i>	<i>latitudine</i>	<i>longitudine</i>	<i>vedere foto o informazioni nel web</i>
Saint Hilaire	 6.757	44.30808	3.25088	D907 bisCanoë Kayak Le Soulio48210 Le CIRQUE DES BAUMES Que si vous louez un canoëPour stationnerUn parking gratuit et fermé est à votre disposition votre arrivée au Cirque (2011)
Saint Hippolyte	 8.131	43.96382	3.85848	Du FORT Boulevard du Temple Au rond point après Super U à droite Bd du Temple le parking est après le collège (2011)
Saint Jean	 6.238	44.10210	3.88347	DU GARD Avenue de la Résistance30 270 Saint Jean du GardA proximité de la Gare (2011)
Saint Mamert	 6.233	43.88479	4.19057	DU GARD Route du Stade 30 730 Saint Mamert du GardEntre Uzès et Sommieres (2011)
Saint Mathieu	 6.345	43.76222	3.86056	DE TREVIERS Chemin de la VilleParking de la SaLe de sports34 270 ST MATHIEU DE TREVIERS (2011)
Saint Paul	 7.237	42.81057	2.50463	DE FENOUILLET Place Saint Pierre66 220 Saint PAUL DE FENOUILLET (2011)
Saint Pons	 8.203	43.48909	2.75813	De THOMIERES Place du FoiraletAngle Route de La Salvétat/Avenue du Camp Soulel34 220 Saint PONS De THOMIERES (2011)
Salleilles Mas	 7.250	42.66763	2.95676	AlartFrédéric Belmas CD 22 66 280 SALEILLESRéseau Accueil à la ferme (2011)
Salleles	 7.841	43.2675600	2.90474	D AUDE Le Somail D 626embranchement canal de la Robine 11 590 SALLELES D'AUDE (2011)
Salses	 8.606	42.83799	2.92036	Le CHÂTEAU Chemin du Rec ou rue du stade direction parking du Château66600 SALSES Le CHÂTEAU (2011)
Sauve	 6.239	43.94017	3.95218	D999 30 610 SAUVE Signalée dans Les deux sens soit en venant de Saint Hippolyte soit en venant de Quissac (2011)
Serignan	 6.355	43.26999	3.28266	Accès: rue Paul CézanneStation service Super U34 410 SERIGNAN (2011)
Serignan	 6.360	43.26892	3.33629	PLAGE Accès avenue de la PlageParking du mini-golf-bar34 410 Sérignan-Plage (2011)
Serignan	 8.210	43.26241	3.31897	PLAGE 34 410 SERIGNAN Direction camping "le Serignan Plage". Au bout de la route tourner à gauche. Grand parking à guiche avant camping naturiste jouxtant le Serignan Plage (2011)
Sernhac	 6.235	43.90658	4.56798	Le Mas du Puit Blanc3215 Route de Beaucaire 30 210 SERNHAC (2011)
Sete	 8.212	43.36100	3.60900	PLAGE Route d'Agde N112 34 200 SETE Entre Sète et Marseillan le long de la mer (2011)
Sete	 8.201	43.41000	3.70300	Accès par Quai Pierre Paul de Riquet34 200 SETEP près du port (2011)
Sommieres	 6.240	43.78701	4.08717	Chemin de la PrincesseDevant Le camping municipal30 250 SOMMIERES (2011)
Tautavel	 8.617	42.81464	2.74385	14 Rue de la République ou Allée Isidore BaqueEn bord de rivière (2011)




















regione **F - Languedoc-Roussillon**

<i>località</i>	<i>area n°</i>	<i>latitudine</i>	<i>longitudine</i>	<i>vedere foto o informazioni nel web</i>
Tautavel	 8.618	42.8173100	002.7501100	
Parceggio in fondo al paese. Traversa Rue Jean Badia (2011)				
Thues	 7.232	42.52386	2.22487	
ENTRE VALLS 66 360 THUES ENTRE VALLSSur la route de Font-Romeu (2011)				
Thuir	 8.616	42.63500	2.75750	
Avenue du Docteur EcoiffierParking Cusenier 66 300 ThuirEntre la cave Byrrh et les écoles (2011)				
Tournissan	 5.581	43.0816500	2.67041	
D3 Domaine du clos Nelly route de Saint-Laurent11 220 TOURNISSAN (2011)				
Uscles	 6.359	43.52301	3.46589	
D'HERAULT 6 route de PaulhanA75 - sortie 58 (Paulhan)3 KMS à la sortie du village d'Uscles d'Hérault34 230 USCLAS D'HERAULT (2011)				
Vailhan	 6.356	43.55527	3.29882	
Parking de l'Eglise34 320 VAILHAN (2011)				
Valras	 6.342	43.24676	3.29596	
PLAGE Promenade des PêcheursEsplanade Emille Turgot34 350 VALRAS PLAGEEn centre-villLe bordure de plage du port PAS DE STATIONNEMENT (2011)				
Valras	 8.209	43.24128	3.28325	
PLAGE Boulevard Jean Moulin34 350 VALRAS Parking près du casino et du front de mer (2011)				
Vendres	 6.357	43.26674	3.24127	
Magasin NAVI D OC ZAE Les Vignes Grandes chemin de Saint Martin 34350 VENDRES (2011)				
Vernet	 7.242	42.54290	2.39076	
Les BAINS Chemin de la Laiterie66 820 Vernet Les BainsSortie sud de la villLe direction Casteil (2011)				
Village Catalan Est	 5.339	42.57320	2.84407	
Strada: A.9 Direzione Espagne--->Orange AUTOROUTE A 9sens Espagne/Orange (2011)				
Village Catalan Ouest	 5.338	42.58661	2.84751	
Strada: A.9 Direzione Orange--->Espagne AUTOROUTE A 9Direction Orange/Espagne (2011)				
Villefort	 6.756	44.43387	3.93082	
Accès rue des SédariesEntre Mende et Alès sur la D 90148 800 VILLEFORT (2011)				
Villefranche	 8.619	42.58746	2.36974	
De CONFLENT N116 Parking des grottes des Canalettes en bordure du Têt (ruisseau) à 300m du village édifié par Vauban.66 820 VILLEFRANCHE De CONFLENT (2011)				
Villeneuve	 6.347	43.31706	3.28328	
Les BEZIERS Promenade des Vernets34 420 Villeneuve Les BéziersVenant de Béziers prendre à gauche direction centre villLe ensuite prendre à droite fléchage. (2011)				
Villeneuve	 6.244	43.99337	4.81837	
LEZ AVIGNON Quartier L'IsionCamping L'Ile des Papes****30400 Villeneuve-lez-Avignon Aire interne au camping: accepte Les CC de passage pour Les services. (2011)				
Villeneuve	 5.573	43.3151600	2.46432	
MINERVOIS au centre du villageface à la Mairie11 160 VILLENEUVE MINERVOIS (2011)				
Vinca	 8.600	42.64541	2.53242	
Rue Du Chateau 66 320 VINCAA l'angle rue du Chateau / rue Maréchal Joffre / Avenue Paul Coueffec. (2011)				




















F - Limousin

Ahun	 6.005	46.07942	2.04401	
D13 Route de LimogesRte de Bourgameuf à l'entrée du camping municipal23150 AHUN (2011)				




















regione **F - Limousin**

<i>località</i>	<i>area n°</i>	<i>latitudine</i>	<i>longitudine</i>	<i>vedere foto o informazioni nel web</i>
Aire Des Monts De Guéret	 5.284	46.18259	1.84832	
Strada: N145/E62 Aire sur la E62/N14523 000 GUERET (2011)				
Allasac	 5.888	45.25897	1.47358	
Avenue du Saillantparking de la gare19 240 ALLASAC (2011)				
Aubusson	 5.995	45.95700	2.17528	
Rue des Fusillés D98823 200 AubussonPrès de l'Intermarché (2011)				
Ayen	 7.946	45.24973	1.33175	
Suivre la direction "Table d'orientation des Puys" à la sortie du village en direction de Brive19 310 AYEN (2011)				
Beaumont	 7.692	45.78640	1.87077	
DU LAC Lac de Vassivière Presqu'île de Pierrefitte D43BLac de Vassivière87 120 Beaumont du LacProche du camping (2011)				
Bellac	 7.698	46.12571	1.04962	
Rue des Rochettes camping Les Rochettes **87 300 BELLAC (2011)				
Bessines	 7.685	46.10979	1.37008	
SUR GARTEMPE Rue d'Ingolsheim Sur l'A20 en venant de Châteauroux à une vingtaine de kilomètres avant Limoges. (2011)				
Beynat	 5.893	45.12528	1.72444	
Centre Ville19 190 BEYNAT (2011)				
Bort	 5.882	45.39913	2.49710	
Les ORGUES AngLe rues Fort Grande - et du Prémontalen centre ville19 110 BORT Les ORGUES (2011)				
Bourganeuf	 5.996	45.95483	1.75734	
Avenue du Dr Butaud D51Place du foirail23 400 BOURGANEUFAccès à coté de la poste (2011)				
Boussac	 5.987	46.36612	2.20555	
BOURG CHATEAU DE POINSOUZE (2011)				
Brivezac	 5.894	45.00993	1.85038	
Valeyran19120 BRIVEZACAire naturelle de camping La Berge Ombragée (2011)				
Bujaleuf	 7.701	45.79722	1.63111	
Route du Champ de Foire87 460 BUJALEUF Centre-vilLe de Bujaleuf près du champ de foire (2011)				
Bujaleuf	 8.846	45.80500	1.63639	
A côté du plan d'eau de Bujaleuf (Lac de Sainte-Hélène)87 460 BUJALEUF (2011)				
Chalus	 8.843	45.65333	0.98056	
Au bord de la route Limoges Périgueux87 230 CHALUS (2011)				
Chamberet	 5.878	45.58518	1.71937	
D 16proximité Mairie (100m)19 370 CHAMBERET (2011)				
Chambon	 5.991	46.18576	2.43435	
SUR VOUEIZE Route du StadeA l'entrée du camping municipal (2011)				
Châtelus	 5.999	45.99894	1.60339	
Le MARCHEIX Rue du Tursaud Nord ouest de Bourganeuf A l'extérieur du camping municipal Parking plat23 430 CHATELUS Le MARCHEIX (2011)				
Chenerrailles	 6.000	46.11059	2.17755	
D990A la sortie du bourg en direction d'Aubusson (2011)				




















regione **F - Limousin**

<i>località</i>	<i>area n°</i>	<i>latitudine</i>	<i>longitudine</i>	<i>vedere foto o informazioni nel web</i>
Collonges	 5.889	45.05822	1.65937	
La ROUGE Parking "Le Marchadial".19 500 Collonges la RougeA la sortie du village direction Meyssac suivre "Village de Vacances (2011)				
Conceze	 5.891	45.35444	1.34556	
Petit village entre Lubersac et Chabrignac sur la D901 (2011)				
Cressat	 5.992	46.13956	2.11015	
D990 rue de Laprade (A 20m de)à 50m du plan d'eau.entre ChenerailLe et Gueret (2011)				
Crocq	 6.004	45.86365	2.36923	
En sortie du bourg sur Le bord de la D996 (2011)				
Dampniat	 5.887	45.16250	1.63740	
complexe sportif19 360 DAMPNIAT (2011)				
Donzenac	 5.873	45.21884	1.51841	
Accès Rue du19 Mars 1962Prendre direction Le Campingl'aire se situe à l'entrée du Camping19 270 DonzenacAu village de vacances "la Rivière" (2011)				
Egletons	 5.874	45.40384	2.04801	
Rue Henry Dignac Parking de l'Espace Ventadour (centre ville) accès RN89 et A89 (2011)				
Eymoutiers	 7.682	45.73794	1.73472	
Route de Limoges D 979parking du magasin Casino (2011)				
Felletin	 5.990	45.88308	2.17667	
Avenue Joffre23500 FELLETINDans Le bourg accès fléché (2011)				
Forges	 5.892	45.15376	1.87090	
Rue Pierre et Marie Curiedevant Le camping municipal19 380 FORGES (2011)				
Glandon	 7.697	45.47677	1.22887	
D18 Place de la Bascule87 500 GLANDON (2011)				
Gouzon	 5.988	46.19091	2.24014	
Place du Champ de Foire23 230 GOUZON (2011)				
Jarnages	 5.994	46.18417	2.08098	
Route des Promenences23 140 JarnagesPrès du plan d'eau signalé (2011)				
Javerdat	 7.702	45.95323	0.98600	
87 520 JaverdatAu centre du village près de l'église (2011)				
La Celle Dunoise	 5.993	46.30897	1.77515	
Route du CananrdAu centre du bourg de La Celle-Dunoise près du camping. (2011)				
La Courtine	 6.007	45.70590	2.25890	
Rue J. BayLe de Saint Setiers 23 100 La Courtine (2011)				
Lac	 7.942	45.09255	1.43043	
De CAUSSE accès D59Près de Brive la Gaillarde.A Larche suivre la direction Lac de Causse19 600 LAC De CAUSSE (2011)				
Le Boismande	 5.374	46.31750	1.41750	
Strada: A20 Direzione Châteauroux--->Limoges Autoroute A 20 sens Châteauroux / Limoges (2011)				
Le Dorat	 7.699	46.21225	1.08031	
Route de la Planche aux DamesCamping de la Planche aux Dames *87 210 Le DORAT (2011)				











regione **F - Limousin**

<i>località</i>	<i>area n°</i>	<i>latitudine</i>	<i>longitudine</i>	<i>vedere foto o informazioni nel web</i>
Les Salles Lavauguyon	 7.680	45.74000	0.70083	
Le Tilleul Route de Saint Mathieu87 440 Les SALLES LAVAUGUYON (2011)				
Ligniac	 5.896	45.39158	2.30387	
Le Maury Lieu-dit Le Maury 19 160 LigniacAu bord du lac de Neuvic suivre Le balisage "restaurant Le Maury" (2011)				
Lubersac	 5.890	45.43834	1.39808	
rue du 8 mai 1945Parking de SUPER U19 210 LUBERSAC (2011)				
Lussac	 7.689	46.34364	1.17996	
Les EGLISES route de Saint Sulpice Les Feuilles87 360 LUSSAC Les EGLISESBorne intérieure camping (2011)				
Magnac	 7.688	45.61740	1.43354	
BOURG Le champ de foire87380 MAGNAC BOURG (2011)				
Marcillac	 5.883	45.26920	2.00924	
La CROISILLE rue de la FontaineRD18 entre EGLETON et ARGENTAT.Très bien fléché dans Les deux sens.19320 MARCILLAC La CROISILLE (2011)				
Marsac	 5.989	46.09999	1.57935	
Au Stade Aire fléchée par panneaux C.Cars.La commune de MARSAC est située à 29 kms au S-O de GUERET. (2011)				
Marsac	 7.989	46.10549	1.58036	
Plan d'eau de la Brousse (2011)				
Masseret	 7.945	45.54072	1.52130	
Chemin de la ButteProche de la A20 entre Limoges et Brive19 510 MASSERET (2011)				
Meymac	 5.881	45.52459	2.12804	
Près du lac de Sechemaille19 250 MeymacSignalée (2011)				
Montboucher	 5.998	45.95377	1.67899	
N14123 400 MontboucherEntre Limoges e Bourgneuf 8 km avant prendre petite route qui monte dans Le village. (2011)				
Montrol	 8.847	46.02922	0.95985	
SENARD Route de Montmézery87 330 Montrol SénardEn haut du village parking en bord de route + aire de bivouac en face (2011)				
Moutier	 7.990	46.09178	2.05401	
D' AHUN Parking (2011)				
Nantiat	 8.845	46.00854	1.17339	
Place du Commerce à Nantiat (87) située sur la départemantale D711 (2011)				
Nieul	 7.695	45.92564	1.17236	
Place du19 Mars 1962 D20 87 510 Nieul Face au château (2011)				
Objat	 5.876	45.27110	1.41147	
D148E Avenue JuLes Ferry Route de VignolsAu Parc Aquatique19 130 OBJAT (2011)				
Oradour	 7.681	45.93530	1.02514	
SUR GLANE Rue du Stade87 520 Oradour sur GlaneVers Le stade de football (2011)				
Pageas	 7.691	45.67750	1.00222	
N 21 entre Limoges et Châlus à 3 Km de Châlus. (2011)				
Peyrat	 7.679	45.81468	1.77085	
Le CHATEAU Place du Pré de L'ageSuivre Les panneauxL'aire se trouve sur Le parking poids lourds (2011)				










regione **F - Limousin**

<i>località</i>	<i>area n°</i>	<i>latitudine</i>	<i>longitudine</i>	<i>vedere foto o informazioni nel web</i>
Peyrelevade	 5.879	45.70056	2.04083	
Route de ChambouxA l'entrée du camping municipal19 2990 PEYRELEVADE (2011)				
Pompadour	 7.947	45.39310	1.35992	
Etang du Merle Accès D719 230 PompadourForêt domaniale de Pompadour (2011)				
Porte De Correze	 5.281	45.54376	1.50977	
Strada: A20 Direzione Limoges---->Cahors Porte de Corrèze sens Limoges / Cahors AutorouteA20!! Portique : accès maximum: 3 m !! (2011)				
Rancon	 7.696	46.12778	1.18129	
La Gare87 290 RANCONA la sortie sud direction Bellac (2011)				
Razes	 8.844	46.03278	1.33667	
87 640 RAZES (2011)				
Royere	 5.997	45.84004	1.91121	
DE VASSIVIERE D3 rue de Vassivière Place du Dr Perraud en face de la supérette Proxi23 460 ROYERE DE VASSIVIERE (2011)				
Sadroc	 5.872	45.28327	1.54866	
Chemin du Château19 270 Sadroc Au centre du bourg (2011)				
Saint Dizier	 6.002	46.02306	1.71722	
LEYRENNE En bordure de la RD 912 à l'entrée du bourg à l'entrée du camping (2011)				
Saint Germain	 7.687	45.61134	1.50108	
Les BELLes Au sud de Limoges direction ToulouseA cote de Magnac BourgSe trouve hors camping ouverte toute l'année et gratuite hors saison87 380 Saint GERMAIN (2011)				
Saint Hilaire	 7.683	45.63490	1.16075	
Les PLACES Lac Plaisance (terrain de tennis)87 788 Saint HILAIRE Les PLACES (2011)				
Saint Junien	 6.001	45.88164	1.75201	
La BREGERE Sur la D940 depuis la N141 avant Bourganeuf en venant de limoge (2011)				
Saint Laurent	 6.003	46.16639	1.96167	
Rue des CerisiersD4 Derrière l'église23 000 Saint LAURENT (2011)				
Saint Laurent	 7.690	45.76528	0.95639	
SUR GORRE Allée des PrimevèresAire naturelleLe Les Chênes87 310 Saint Laurent sur Gorre (2011)				
Saint Pardoux	 7.700	46.03436	1.29902	
Santrop Chabanne lac de Saint-PardouxSite de Santrop 87640 Razes (2011)				
Saint Privat	 5.875	45.14037	002.09776	
Rue des Chanaux"Les Chanaux"Près du centre de secours très bien fléchée. 19 220 ST PRIVAT - (2011)				
Saint Robert	 7.944	45.25743	1.29197	
Rue Jean Ségurel D39En face du cimetièrePrès d'Objat et Juillac19 310 Saint ROBERT (2011)				
Saint Sulpice	 6.006	46.18276	1.84849	
Le GUERETOIS Esplanade des Monts 23 000 Saint SULPICE Le GUERETOIS (2011)				
Saint Vitte	 7.684	45.62523	1.54598	
SUR BRIANCE Sortie 42 sur autoroute A20parking à coté de la mairie 87380 Saint VITTE sur BRILLANCE (2011)				
Saint Yrieix	 7.693	45.51250	1.20611	
La PERCHE Avenue Gutenberg 87 500 Saint YRIEIX La PERCHE (2011)				




















regione **F - Limousin**

<i>località</i>	<i>area n°</i>	<i>latitudine</i>	<i>longitudine</i>	<i>vedere foto o informazioni nel web</i>
Saint Yrieix	 7.686	45.52065	1.26853	
La PERCHE prendre la direction déchetterie à la sortie sud de Saint Yrieix et faire environ 6kms87 500 Saint YRIEIX La PERCHE (2011)				
Sauviat	 7.694	45.90941	1.61471	
SUR VIGE à droite à la sortie du village en venant de St Léonard de Noblat et en direction de Bourgneuf (2011)				
Segur	 7.943	45.42839	1.30484	
Le CHATEAU Rue du ChâteauPlace du FoirailAu centre du village au bord de la rivière19 230 SEGUR Le CHATEAU"Un des plus beaux village de (2011)				
Servieres	 5.885	45.14415	2.03665	
Le CHATEAU proximité du lac E.D.F de Feyt à 4 km du village.près du camping municipal en contournant Les chalet19 220 SERVIERES Le CHATEAU (2011)				
Treignac	 5.884	45.54551	1.80076	
SUR VEZERE D 940 bord de la Vézère à 1.5km du centre ville19 260 TREIGNAC SUR VEZERE (2011)				
Turenne	 5.886	45.05391	1.57988	
D 8En arrivant de Collonges la Rouge derrière Le syndicat initiative19 500 TURENNE (2011)				
Ussel	 5.880	45.54762	2.28330	
Route du Pontyau bord du lac29 200 USSEL (2011)				
Uzerche	 5.877	45.42452	1.56618	
Place de la Petite Gare19 140 UzercheAccès rue Paul Langevin (2011)				
Vassivieres	 8.842	45.80555	1.84272	
D 233à l'Ouest du Lac près de Peyrat-Le-Château parking près du Lac et du Camping des peyrades (2011)				
Vigeois	 5.895	45.36717	1.53392	
D7 route de BriveLac de Poncharal19 410 VIGEOISPar la D7 à 1 5 km sud de Vigeois direction Saint-Pardoux l'Ortigier (route de (2011)				




















F - Lorraine

Amneville Snowhall	 7.050	49.24604	6.13152	
57363 AMNEVILLECentre thermal et touristique Accès par rue de l'Europe (2011)				
Attigny	 7.703	48.05877	6.00811	
La Grange Brûlée D460Lieu-dit La Grange Brûlée88260 AttignyProche de la Foret (2011)				
Baccarat	 6.951	48.44849	6.73795	
Rue Adrien Michaut54 120 BACCARAT (2011)				
Bains	 7.720	48.00003	6.26204	
Les BAINS Avenue du Lieutenant Colonel Chavanne88 240 BAINS Les BAINSProche de la gendarmerie (2011)				
Bar	 6.963	48.77536	5.16654	
Le DUC Rue du Débarcadère55500 Bar Le Duchalte du port fluvial située Le long du canal de la Marne au Rhin. (2011)				
Bazoilles	 8.852	48.30222	5.65824	
SUR MEUSE Route de PompeierreRD 74 entre Neufchâteau et Langres.88 300 BAZOILLES SUR MEUSE (2011)				
Blercourt	 6.965	49.11139	5.23987	
rue de la FontaineAccès par Le rue de l'Eglise55 120 BLERCOURT A la sortie du village direction Verdun Chez Mr Vande Wostine Espace (2011)				
Bonzee	 6.976	49.09750	5.61453	
Base de Loisirs du Colvert55160 BONZEE (2011)				
Bruley	 6.957	48.70640	5.85554	
Place du Rouloye 54200 Bruleyen bas du village (2011)				




















regione **F - Lorraine**

<i>località</i>	<i>area n°</i>	<i>latitudine</i>	<i>longitudine</i>	<i>vedere foto o informazioni nel web</i>
Bulgneville	 7.714	48.20733	5.83899	Rue des Récollets88 140 Bulgneville A proximité de l'étang des "Récollets" (2011)
Celles	 8.849	48.45472	6.94361	SUR PLAINE D182bParking côté du Moulin88 110 CELLES SUR PLAINE (2011)
Celles	 8.859	48.45083	6.93500	SUR PLAINE D182bLa Basse de ParaParking de la PlageProche base nautique (2011)
Certilleux	 8.855	48.31193	5.72679	Rue de l'Eglise88300 CertilleuxSur la route de Vittel vers Neufchateau.Juste en face de l'église. (2011)
Charmes	 7.704	48.37327	6.29568	Port de Plaisance 88 130 CHARMES (2011)
Commercy	 6.975	48.76374	5.59616	rue du docteur BOYER55 200 COMMERCE Sortie Commercy direction Pont a mousson D958 derrière Le vélodrome.Facile d'accès très proche du centre ville (2011)
Contrexeville	 7.705	48.18787	5.87990	rue des Magnolias88 140 ContrexevilleZA la ChailLe derrière Le centre Leclerc. (2011)
Damvillers	 6.973	49.33790	5.39752	Rue de L'Ile d'Envie 51150 DAMVILLERS Sur la D65 à l'entrée du village venant de Verdun.Près de la gendarmerie. (2011)
Dieue	 6.972	49.06978	5.42690	SUR MEUSE Accès Route des Dames 55 320 Dieue sur MeuseEntre la rue du Stade et la rue des Lilas au bord canal de l'est (Port (2011)
Dun Sur	 6.971	49.38849	5.17840	MEUSE Rue du Vieux Port55 110 Dun SUR MEUSE Sur la RD 964 Le long du fleuve Meuse (2011)
Epinal	 7.712	48.17944	6.46861	37 Chemin du Petit Chaperon Rouge88000 EpinalA l'extérieur du camping municipal (2011)
Favieres	 6.955	48.46650	5.96138	Route de Gélaucourt54115 FAVIÈRES"base de loisirs" signalisation par panneaux (2011)
Fenetrange	 7.051	48.85365	7.02723	Route de Sarre UnionZA de Bantzenheim57930 FENETRANGE - WALLY SERVICES (2011)
Fontenoy	 6.960	48.45640	6.66391	La JOUTE rue de la division Leclerc54122 Fontenoy la jouteAxe Luneville Saint DIE prendre la RD22 après AzerailLes (2011)
Fontenoy	 7.710	47.97704	6.20582	Le CHATEAU 41 Rue de la ChenaLe 88 240 Fontenoy Le Château (2011)
Fraize	 7.709	48.18222	7.00361	Place Jean Sonrel88230 FRAIZEA côté de l'Office de Tourisme. (2011)
Garrebourog	 8.508	48.71138	7.21694	D98 (Lutzelbourg=>Haselbourg)57820 GarrebourogA droite rue du pan incliné vers Arzviller. (2011)
Gerardmer	 7.706	48.07301	6.87605	Boulevard d'Alsace88 400 GERARDMERA 100 m de l'office du tourisme. (2011)
Gerardmer	 8.853	48.05891	6.89125	La Mauselaine Chemin de la RayéeLieu-dit La Mauselaine88 400 GérardmerAu pied des pistes de ski alpin fléchée. Prendre la rue face à de Gérardmer Boulevard d'Alsace en direction de l'Hôtel de Ville (2011)


















regione **F - Lorraine**

località	area n°	latitudine	longitudine	vedere foto o informazioni nel web
Greux	 7.722	48.45002	5.67663	D 164 à côté de l'église.88 630 GREUX (2011)
Haironville	 8.458	48.68443	5.08622	rue Charles Collet55000 HAIRONVILLEAu bord de la Saulx sur la D4 juste après le pont. Au fond du parking de la salle fêtes. (2011)
Hautmougey	 8.858	48.01467	6.23899	D164 de Bains les Bains vers Darney88240 HautmougeyArrêt fluvial au bord de la D164 (2011)
Heudicourt	 6.977	48.93500	5.71540	SOUS Les CÔTES D133 - direction Lac de Madine 55 210 Heudicourt sous Les CôtesEn bordure de la rive ouest du lac de Madine fléchage "Madine 2 et (2011)
La Bresse	 7.719	47.99877	6.91821	5 route des PlanchesAire municipaLe Les Hauts des Bluches88 250 La BRESSEl'extérieur du camping-caravaneige Camping et Relais "Le Haut des Bluches"***Située sur la D34 en du col de la (2011)
La Bresse	 7.717	47.99449	6.85513	Route de Niachamp88 250 La BRESSEAccès à l'aire via Route de Cornimont (D486) au rond-point allant vers 'La Bresse Centre' : fléchage +/- m. après Les Services Techniques (2011)
La Bresse	 8.857	48.03864	6.97233	88 Route de Vologne88 250 La BresseFace à l'école de ski et 2 km au sud du Hohneck au niveau des remonte-pentes. (2011)
La Bresse	 8.854	48.04336	6.93322	Lispach Route de Lispach D34c Stade de biathlon de la Bresse Véronique Claudel88 250 La BresseEtre La Bresse et le hameau de (2011)
La Croix	 6.979	48.97898	5.51198	SUR MEUSE Route de SeuzeyAire privée Auberge de la Truite55 300 La CROIX SUR MEUSE (2011)
La Schlucht	 8.851	48.06472	7.02222	Col de la Schlucht D 6188 230 La SchluchtEn haut du col sur la route des Crêtes en direction du col du (2011)
Les Islettes	 6.968	49.12143	5.03682	Route de Lochères55 120 Les ISLETTES Entre Clermont-en-Argonne et Sainte Menehould.A 5km de Clermont-en-Argonne prendre droite direction Les Islettes traverser Le village et continuer en direction (2011)
Ligny	 6.966	48.68777	5.31972	EN BARROIS Rue du Grand Cerf55 500 LIGNY EN BARROIS A l'entrée de ligny sur Le port fluvial du canal de la MARNE RHIN dans Le sens PARIS (2011)
Longuyon	 6.952	49.44787	5.59955	Place Salvator Allende54260 Longuyon (2011)
Luneville Quai	 6.953	48.59778	6.49750	de la Vézouze54300 LunévilleUne fois dans LunévilLe suivre "camping municipal" puis Les directions sont fléchées séparément après Le camping (2011)
Metz	 7.053	49.12384	6.16909	Allée de Metz Plage 57000 Metz (2011)
Millery	 6.950	48.81590	6.12701	Avenue de Moselle54 670 Millery De l'A31 entre Pont à Mousson et Nancy prendre la sortie 25. (2011)
Moirey	 6.974	49.30622	5.40300	FLABAS CREPION 1 rue de la Mairie55150 MOIREY FLABAS CREPIONCaroLe e Benoît DENIS Ferme du vallon Réseau Accueil à la Ferme (2011)
Monthureux	 7.718	48.03153	5.97368	SUR SAONE Le Pré Favet88140 MONTHUREUX SUR SAONEEn bordure de la Saône. (2011)
Montmedy	 8.460	49.51863	5.35950	Rue VaubanParking CC + autocars55 600 MontmédyJuste avant l'entrée de la citadelle (2011)



regione **F - Lorraine**

<i>località</i>	<i>area n°</i>	<i>latitudine</i>	<i>longitudine</i>	<i>vedere foto o informazioni nel web</i>
Nancy	 6.954	48.69210	6.19346	Boulevard du 21e Régiment d'AviationQuai Saint Georges54000 NancyPort de plaisance (2011)
Nancy	 8.453	48.70403	6.17601	112 rue Charles Keller54100 NancyParking spécial CC (2011)
Neuvilly	 8.456	49.15472	5.03528	EN ARGONNE Etang des Bercettes55 120 Neuvilly en ArgonneEn venant de Clermont-en-Argonne prendre la D998 vers le Nord en arrivant à Neuvilly à gauche avant le pontContinuer direction "Carrefour de la C (2011)
Niderviller	 7.055	48.71748	7.09901	1 Avenue de Lorraine Marina Niderviller Kuhnle-Tours57 565 NIDERVILLER (2011)
Nonsard	 6.967	48.92825	5.75821	LAMARCHE rue de Bois Gérard55210 - Nonsard-LamarcheLac de Madine (2011)
Plombières	 7.723	47.96208	6.45411	Les BAINS Avenue des Etats-Unis88 370 Plombières Les Bains (2011)
Plombières	 8.850	47.96769	6.46895	Les BAINS D157aRoute de Remiremont88370 Plombières les BainsSur la Promenade des Dames. (2011)
Pont A	 6.956	48.90163	6.06312	MOUSSON Boulevard de Lattre de Tassigny54 700 Pont A MOUSSONSituée au port de plaisance (2011)
Provencheres	 8.856	48.31722	7.09167	SUR FAVE 5 route de Saales88490 PROVENCHERES SUR FAVEFerme du canard argenté.N420 en direction du col de SaalesA 500m après la sortie village petit chemin de terre sur la gauche. (2011)
Rebeuville	 7.715	48.33530	5.70128	Rue du Cougnot88300 RebeuvilleSur D 164 (de Neuchateau à BulgnévilleLe Contrexéville..)Quelques kilomètres seulement de Neufchateau. (2011)
Remiremont	 8.848	48.00700	6.58400	Route d'Hérival88 205 REMIREMONT zone de loisirs.Du côté des tennis / club équitation / parcours santé. (2011)
Revigny	 6.969	48.82655	4.98344	SUR ORNAIN Rue du Stade55800 Revigny sur OrnainPrès du camping municipal/OT (2011)
Rhodes	 7.056	48.75784	6.90053	rue principale57810 RhodesAu bout de la rue PrincipaleAu bord de l' Étang du Stock (2011)
Richardmenil	 6.959	48.59485	6.16117	Rue du Lac 54630 RICHARDMENILla RD 115 étant en sens unique l'accès se fait par la RD 570 qui traverse Le village (puis la rue du Lac (2011)
Rollainville	 7.716	48.36152	5.73846	Place de la Mairie88300 RollainvilleAu départ de Neufchateau prendre la D166 pendant 4 km ce village est fléché sur la gauche.Par la D166 y a 17 km pour (2011)
Rupt	 7.721	47.92061	6.66194	SUR MOSELLe Quai de la ParelLe 88 360 Rupt sur MoselleAccès rue d'Alsace à côté du parking car PL et Ecomarché (2011)
Saint Mihiel	 6.964	48.90233	5.53977	Chemin Gué Rapeau 55300 Saint MihielBase de Plein Air (2011)
Saint Nabord	 7.711	48.04527	6.58175	Rue de la Croix Saint Jacques 88200 Saint NABORD (2011)
Sanchez	 8.861	48.15913	6.36306	Route du Rivage88 390 SANCHEY (2011)




















regione **F - Lorraine**

<i>località</i>	<i>area n°</i>	<i>latitudine</i>	<i>longitudine</i>	<i>vedere foto o informazioni nel web</i>
Sarrebourg	 7.052	48.72264	7.03726	
Rue du Tennis57400 SarrebourgA côté du centre aquatique (piscine municipale) l'étang l'évêque. (2011)				
Sarreguemines	 7.054	49.10058	7.07879	
Rue de Steinbach 57200 Sarreguemines Halte nautique (2011)				
Saulxures	 8.862	47.95074	6.77802	
SUR MASELOTTE Allée de la CharmeAccès avenue Victor HugoTrès grand parkingFace gendarmerie88 290 SAULXURES SUR MASELOTTE (2011)				
Soulosse	 7.713	48.40953	5.73886	
SOUS Saint ELOPHE Saint Elophe88 630 Soulosse Saint ElopheFléchage depuis Le nationale. (2011)				
Stenay	 6.962	49.49112	5.18278	
Rue du Port55 700 STENAYPrès du centre vilLe au bord d'un petit port de plaisance (Meuse)très facile d'accès. (2011)				
Tannois	 8.459	48.71974	5.22994	
Sur la D169 au belvédère de Tannois.Table d'orientation (2011)				
Thaon	 7.707	48.25011	6.42526	
Les VOSGES Rue du Coignot88150 THAON Les VOSGESPrès de la base fluviaLe (2011)				
Tilleux	 8.863	48.29972	5.72639	
Au pied de l'église 88 300 TILLEUX (2011)				
Toul	 6.958	48.67925	5.88781	
Avenue du Colonel Pechot54 200 TOULÀ 5 min du centre vilLe face au commissariat de police près du port de France (plaisance) (2011)				
Varennes	 8.455	49.18833	4.99583	
EN ARGONNE KAISER TUNNEL Forêt domaniale de la HAUTE CHEVAUCHEESortie Ouest de Varennes-en-Argonne prendre la D38 direction "La Haute Chevauchée" puis prendre gauche la D38c. (2011)				
Vaucouleurs	 6.970	48.60166	5.66722	
Place du Cardinal l'Epicier55140 Vaucouleurs (2011)				
Velaines	 8.457	48.70580	5.29780	
Rue de Nançois55500 VELAINES (2011)				
Ventron	 8.860	47.92526	6.86421	
L'Ermitage du Frère Joseph Lieu-dit L'Ermitage du Frère Joseph 88 310 VentronEn sortant vers l'Est de VENTRON fléchée (2011)				
Verdun	 8.454	49.16028	5.39917	
50 rue du Fort de Vaux (parking des Dragées Braquier) (2011)				
Vitrimont	 6.961	48.60277	6.44083	
LUNEVILLE Sur la N4 sens Lunéville-Nancy Station Esso54000 Vitrimont Luneville (2011)				
Void	 6.978	48.68240	5.61960	
Rue de la Garederrière l'ancienne gare 55 190 VOID (2011)				
Xonrupt	 7.708	48.07799	6.94108	
LONGEMER Route du Lac88 400 Xonrupt LongemerAu bord du lac de Longemer près du Camping Municipal (signalé) (2011)				

































F - Midi-Pyrénées

Aire De L'aveyron	 5.273	44.3296100	3.08658	
Strada: A75 Direzione Montpellier--->Clermond F.) Aire de l'Aveyronautoroute A75/E 11 direction N88Dans les 2 sens12150 SEVERAC LE CHÂTEAU (2011)				
Aire De L'aveyron	 5.272	44.3342700	3.08388	
Strada: A75 Direzione Clermond F.--->Montpellier) Aire de l'Aveyronautoroute A75/E 11 direction N88 Dans les 2 sens12150 SEVERAC LE CHÂTEAU (2011)				


















regione **F - Midi-Pyrénées**

<i>località</i>	<i>area n°</i>	<i>latitudine</i>	<i>longitudine</i>	<i>vedere foto o informazioni nel web</i>
Alban	 7.537	43.88716	2.45909	
Avenue d'Albi D999 (accès par...) Centre vilLe d'Alban à proximité du complexe sportif. (2011)				
Albas	 6.713	44.47480	1.23275	
au bord du Lot devant Le camping PECH DEL GAL46 140 ALBAS (2011)				
Albi	 7.521	43.94604	2.15127	
Place Paul Perret Avenue Albert Thomas81 000 ALBI ; (2011)				
Albi	 5.362	43.86065	1.89506	
Strada: A68 Direzione Toulouse--->Albi) AUTOROUTE A 68AutorouteAlbi / ToulouseEntre les sorties (2011)				
Albi	 8.772	43.92745	2.14110	
Parking du Bondidou derrière la Cathédrale.81 100 ALBI (2011)				
Albias	 7.554	44.09118	1.44932	
Rue du Port82 350 ALBIAS (2011)				
Alvignac	 6.708	44.82504	1.69711	
Route de Padirac D67346 500 ALVIGNAC (2011)				
Aragnouet	 8.596	42.78638	0.24699	
D92965 170 ARAGNOUETDevant le camping "Pont de Moudang " (2011)				
Arblade	 6.263	43.74971	-0.06343	
Le HAUT Le Haou 32110 Arblade Le Haut (2011)				
Arcambal	 6.717	44.45685	1.51605	
D91146 090 ARCAMBAL (2011)				
Arreau	 7.213	42.90724	0.35937	
Parking du chateau de Nestes65 240 ARREAUEn arrivant de Lannemezan au premier pont à gauche. (2011)				
Arrens	 7.217	42.95834	-0.20747	
MARSOUS Route d'Azun D918 65 400 Arrens MarsousPrès de la base de loisirs à l'entrée du village en arrivant d'Argelès-Gazost. Signalée (2011)				
Arvieu	 5.614	44.19207	2.65923	
A coté de la saLe de sport12 120 ARVIEU (2011)				
Aubrac	 5.604	44.6207300	2.98671	
D53312 470 Aubrac (2011)				
Auch	 6.278	43.63654	0.58854	
rue des Cormorans32000 AuchRN21 en venant de Tarbes à l'entrée d'Auch prendre la direction du Camping.L'aire est située devant l'entrée du camping avec places de parking (2011)				
Auch	 8.144	43.64799	0.58349	
Rue Arago Place de l'Ancien Foirail 32000 Auch (2011)				
Audressein	 7.826	42.92962	1.02313	
Au centre du village près du pont09800 AUDRESSEIN (2011)				
Aulus	 5.539	42.79409	1.33207	
Les BAINS Accès D 32direction Oust ou Saint Giron camping Le Couledous ***09140 AULUS Les BAINS (2011)				
Auterive	 6.249	43.35025	1.47730	
Grande Allée du Ramierproche du centre des pompiers31190 AUTERIVE (2011)				




















regione **F - Midi-Pyrénées**

località	area n°	latitudine	longitudine	vedere foto o informazioni nel web
Auterive	 8.135	43.35190	1.47632	
Rue des Docteurs Basset31 190 Auterive (2011)				
Autoroute	 5.299	43.81100	1.36299	
Strada: A62 Direzione Toulouse--->Bordeaux A 62Direction Toulouse/Bordeaux (2011)				
Auzas	  6.255	43.17060	0.88690	
Au Nord d'AUZAS Au bord d'un petit plan d'eau. Superbe coin tranquille31 360 AUZAS (2011)				
Auzat	  5.535	42.76400	1.48187	
En face du camping09220 AUZAT (2011)				
Axiat	 7.823	42.78305	1.75728	
Proximité village09250 AXIAT (2011)				
Ayzac	  7.225	43.01896	-0.09171	
OST Chemin de la Plaine D921b65 400 AYZAC OST Camping Bellevue aire naturelLe à la ferme A 1km d Argeles-Gazost direction Lourdes ancienne (2011)				
Bagnac	  6.718	44.66534	2.15780	
SUR CELe Avenue de QuercyParking "La Planquette"46 270 BAGNAC SUR CELEAu centre de la vilLe en bordure RN 122 (2011)				
Bagneres	  6.247	42.79492	0.59837	
DE LUCHON Allée du Corp Franc Pomiès31 110 Bagnères de LuchonVers la gare sortie Luchon route de Toulouse direction l'Espagne près du (2011)				
Bagneres	  7.224	43.07387	0.15198	
DE BIGORRE Rue Cassin65 200 BAGNERES DE BIGORRE (2011)				
Baraqueville	  5.601	44.2783600	2.43294	
Rue du Val de Lenne12 160 BaraquevilLe (2011)				
Barbotan	  6.272	43.93442	-0.03222	
Les THERMES CAZAUBON 32 150 BARBOTAN Proche de la base de loisirs du lac de l'Uby (2011)				
Barbotan	 8.142	43.94944	-0.04389	
Avenue des Thermes32150 BarbotanParking au pied de la ville (2011)				
Barcelonne	 8.147	43.70400	-0.23533	
Du GERS Boulevard du Nord près des arènes et salle des fêtes 32 720 BARCELONNE Du GERS (2011)				
Bardigues	  7.542	44.03845	0.89230	
Sortie du village82 340 BardiguesVers Le cimetière. (2011)				
Bareges	 8.586	42.90334	0.10080	
Route de TournabouParking "Le Tournabou"65 120 BAREGESTraverser Barèges direction Col du Tourmalet (2011)				
Barrage	 7.847	44.82833	2.74222	
De SARRANS Entre St-Amans-des-Cots et Mur-de-Barrez / Gorges de la Truyère (2011)				
Beaumarches	  6.281	43.58694	0.08917	
Chemin de Ronde.32160 Beaumarchés Sur la route des Castelnoux et des bastides. A 5 Km de Plaisance du Gers (2011)				
Beaumont	  7.548	43.88026	0.99054	
DE LOMAGNE Boulevard Georges Brassens82 500 Beaumont de LomagneSur la déviation de Beaumont de Lomagne à l'embranchement de la route de Grenade Le parking de l'autre côté (2011)				
Beauzelle	 4.965	43.6616667	1.381945	http://www.aricipelagoverde.it/francia/bretagna2014
  Piccolo villaggio poco a nord di Tolosa, in parcheggio libero, alberato, illuminato, con abitazioni vicine, senza servizi, ma vicinissimo al Centro Visite Aerospaziale A380 (Mauro 2014)				




















regione **F - Midi-Pyrénées**

<i>località</i>	<i>area n°</i>	<i>latitudine</i>	<i>longitudine</i>	<i>vedere foto o informazioni nel web</i>
Belcastel	 5.639	44.38667	2.33295	
Route de Rignac12 390 Belcastel A l'extérieur du village (l'un des plus beaux villages de France) en bordure de l'Aveyron (2011)				
Belmont	 5.618	43.81645	2.75259	
SUR RANCE Place de la Mairie RD 3212 370 Belmont Sur Rance (2011)				
Boisse	 5.625	44.59208	2.20616	
PENCHOT Rue du Ruau Bas D4212 300 Boisse PenchotAu bord du Lot (2011)				
Bonac	 5.542	42.87541	0.97541	
IRAZEIN 09800 BONAC IRAZEIN Sur Les bords de la retenue d'eau à BONAC. Traverser Le pont tourner à gauche. (2011)				
Bonnac	 7.829	43.16478	1.59628	
RD 36le parking se trouve juste après le pont sur l'Ariège09 100 BONNAC (2011)				
Bouillac	 5.593	44.5733300	2.15750	
D84012 300 BOUILLACA l'entrée de Bouillac en bordure de la NationaLe Capdenac - DecazevilLe (2011)				
Boussens	 6.259	43.17842	0.97431	
Fléché proche camping bord Garonne 31 360 BOUSSENS (2011)				
Bouzieux	 6.723	44.48390	1.64429	
Halte Nautique46 330 Bouzieux (2011)				
Bozouls	 5.633	44.47193	2.72098	
6 Rue Marc Andre Fabre 12340 BozoulsParking Mediathèque (2011)				
Bozouls	 7.848	44.47111	2.72277	
allée Paul Causse12 340 BOZOULS (2011)				
Broquies	 5.623	44.00515	2.69351	
Route de MaziesAire Municipaleprès du terrain de boules12 480 BROQUIES (2011)				
Cabrerets	 8.362	44.50361	1.65417	
En venant de Cahors à l'entrée de la ville.46 330 CABRERETS (2011)				
Cadours	 6.250	43.72280	1.04880	
Rue MalakoffDerrière Le terrain de football.31 480 CADOURS (2011)				
Cahors	 6.714	44.44017	1.44155	
Chemin de la Chartreuse D920a46 000 CahorsParking place de la Résistance au pied du pont Louis Philippe en direction de Toulouse (2011)				
Cahors	 6.724	44.46139	1.45056	
Avenue Edouard HerriotIntermarche "Cahors terre Rouge" 46 000 Cahors (2011)				
Cahors	 8.359	44.45467	1.44392	
Rue BlancParking Ludo-Rollès46 000 CAHORSParking du complexe sportif et de la piscine (2011)				
Cahors	 8.365	44.43999	1.43897	
chemin de La Chartreuse au bord du Lot46 000 Cahors (2011)				
Cahuzac	 7.534	43.98207	1.90985	
SUR VERE Route de Gaillac D922Place du Mercadial81 140 CAHUZAC SUR VERA la sortie du village en direction de Gaillac (2011)				
Cajarc	 6.710	44.48458	1.84573	
Impasse de la SégalièrePlace de la Gare46 160 CAJARC (2011)				




















regione **F - Midi-Pyrénées**

<i>località</i>	<i>area n°</i>	<i>latitudine</i>	<i>longitudine</i>	<i>vedere foto o informazioni nel web</i>
Camares	 5.608	43.81646	2.87985	
Base de loisirs des Zizines12 360 CAMARES (2011)				
Campagnac	 5.620	44.41934	3.08833	
derrière la gendarmerie12 560 CAMPAGNAC (2011)				
Campan	 7.229	43.01800	0.17832	
Rue du Lesponne65 710 Campan (2011)				
Campan	 8.593	42.92731	0.28105	
Lac de Payolle Lac de Payolle65 710 CampanEntre Sainte Marie de Campan et le Col d'Aspin (2011)				
Campan	 8.592	42.93739	0.30337	
Lac de Payolle au pied du col d'aspin en venant de bagneres Station touristique de Payolle (2011)				
Campuac	 5.619	44.57027	2.59154	
580 Campuac => aire de services : aux services municipaux. => Stationnement à la Salle des Sports à l'entrée du village (2011)				
Campuac	 7.859	44.56940	2.59444	
Parking de la salle des Sports12 580 CAMPUAC (2011)				
Canet	 5.616	44.21514	2.76476	
DE SALARS D 993A l'extérieur du camping Le Caussanel12290 CANET DE SALARS (2011)				
Capvern	 7.228	43.10537	0.32340	
Rue du 8 mai 1945 65 130 Capvern A l'entrée d'un camping "Les Croques" (2011)				
Cardaillac	 6.703	44.67868	1.99805	
46 100 CARDAILLACA coté de l'église et du vieux lavoir. (2011)				
Carmaux	 7.527	44.01373	2.13780	
"Cap'Découverte" ancienne mine à ciel ouvert Sur l'ensemLe des parkings l'un d'eux est réservé aux C.C (2011)				
Castanet	 5.622	44.27889	2.28944	
A côté de la mairie et de la salle des fêtes12 240 CASTANET (2011)				
Castelnaud	 5.541	43.00032	1.33947	
DURBAN Centre du village près de l'église09420 CASTELNAU DURBAN (2011)				
Castelnaud	 6.722	44.27474	1.35175	
MONTRATIER Derrière Le camping municipal au pied du moulin à vent46 170 CASTELNAU MONTRATIER (2011)				
Castelnaud	 7.533	43.96683	1.80300	
DE MONTMIRAL Domaine Les Miquels81 140 Castelnaud de MontmirailA 3 kmsà la sortie ouest du village en direction de Puycelci (2011)				
Castelnaud	 8.773	43.96525	1.81657	
De MONTMIRAL Place du Souvenir81 140 Castelnaud de Montmirail (2011)				
Castelsarrasin	 7.547	44.03826	1.11439	
A coté du canal suivre fléchage Au pied du château d'eau82 100 CASTELSARRAIN (2011)				
Castres	 7.525	43.62049	2.25357	
Parc de loisirs de Gourjade81 100 CASTRESPrendre direction de Brassac (2011)				
Catus	 6.720	44.55589	1.33947	
D6 46 150 CATUSLa Vernière au bord du plan d'eau et face aux pompiers sur l'autre rive. Accès: si vous ne voulez avoir de problème il (2011)				



































regione **F - Midi-Pyrénées**

<i>località</i>	<i>area n°</i>	<i>latitudine</i>	<i>longitudine</i>	<i>vedere foto o informazioni nel web</i>
Cauterets	 7.226	42.88629	-0.11567	
Avenue Charles ThierryPrès du casino.Sur la route du Pont d'Espagne immédiatement à gauche après Le casino65 110 CAUTERETS (2011)				
Cauterets	 7.212	42.89361	-0.11256	
Place de la PatinoireRoute de Pierrefitte D920a 65 110 Cauterets (2011)				
Caylus	 7.543	44.23363	1.77225	
Parking de la Base de LoisirsAvenue du 8 Mai 1945 D1982 160 CaylusAu bord du lac de Labarthe (2011)				
Condom	 6.264	43.98697	0.34934	
D93032100 CondomFerme de ParetteA 5 km de Condom sur la route de Condom à Nérac (2011)				
Cordes	 7.524	44.06453	1.95802	
SUR CIEL parking Les tuileriesAire communale (2011)				
Coupiac	 5.589	43.9546100	2.58162	
Route de Martin12 550 COUPIAC (2011)				
Cransac	 5.615	44.52298	2.27419	
Avenue de la gareA coté du camping municipal12 110 CRANSAC Les THERMES (2011)				
Cras	 8.364	44.56648	1.53283	
Place du Village A côté de la Mairie46 360 CRAS (2011)				
Cuq	 7.536	43.64222	2.09944	
D 92DOMAINE DE La FUMADE 81570 Hameau de la Fumade à Cuq Les Vielmur . situe à 7 km du village de Lautrec sur D92 et à 4 (2011)				
Donzac	 7.549	44.11308	0.82044	
D3033 410 DonzacA 5 km de Valence et 20 km d'Agen sur Le D30 à droite à l'entrée du village en venant de au Lac des Sources (2011)				
Douelle Domaine	 6.719	44.47927	1.34947	
Marcilhac D846 140 DOUELLEA la sortie du village 800 m direction Luzech/vallée du Lot à10 km de Cahors (2011)				
Durfort	 8.774	43.43960	2.06480	
D 4381 540 DURFORT (2011)				
Entraygues	 7.857	44.64038	2.56967	
SUR TRUYERE Route de Villecomtal D904A droite après le pont en contrebas sur le bord de la rivière12 230 ENTRAYGUES SUR TRUYERE (2011)				
Entraygues	 7.851	44.64392	2.56282	
SUR TRUYERE Possibilité de stationner 24H sur le vaste parking situé derrière le Chateau. Endroit idéal pour la pêche. Il n'y a de services. (2011)				
Entraygues	 7.861	44.64250	2.56611	
SUR TRUYERE Chemin du Val de Saurreprès de la piscine12 140 ENTRAYGUES SUR TRUYERE (2011)				
Esparrros	 8.597	43.02993	0.32996	
Au S/O de Lannemezan.Se situe entre la Barthe de Neste et le col d' Aspin sur la D26.Suivre panneau indicateur65 130 Esparrros (2011)				
Figeac	 6.700	44.60844	2.03799	
Boulevard Colonel Teulié ou place du Foirail46 100 FIGEAC (2011)				
Flagnac	 5.626	44.60442	2.24734	
Au milieu du village direction base de loisirs12 300 FLAGNAC (2011)				
Fleurance	 6.276	43.85164	0.66184	
Boulevard de Metz32 500 FleuranceA coté du supermarché Casino 1 rue Joliot Curie. A l'entrée de la ville en venant d'Agen (N 21) rond point juste avant (2011)				




















regione **F - Midi-Pyrénées**

<i>località</i>	<i>area n°</i>	<i>latitudine</i>	<i>longitudine</i>	<i>vedere foto o informazioni nel web</i>
Foix	 7.825	42.96273	1.61021	
Rue de la VigneParking de la Vignesitué près du cimetière0900 FOIX (2011)				
Frejairolles	 7.539	43.86043	2.24799	
Aire du Restaurant Le GRAND CHENE à10 mn d'Albi dans un cadre de verdure au bord du lac (2011)				
Frejairolles	 7.540	43.88328	2.23177	
Impasse du Janotsur Albi prendre direction stade du Cossecpuis direction Fréjairolles/Teillet Dans Le village prendre la rue qui descend direction écoLe passer entre l droite et stade à (2011)				
Gaillac	 7.528	43.89951	1.89494	
Parking des Rives Thomas 81 600 GaillacAire située derrière la salLe de spectacLe en centre ville. (2011)				
Garin	 8.139	42.80755	0.50996	
D618 route du col de Peyresourde coté Luchon31 110 GARIN (2011)				
Gavarnie	 7.216	42.73857	-0.01961	
Lieu-dit la HolLe 65 120 GavarnieA la sortie de Gavarnie vers la station de ski (2011)				
Gavarnie	 8.598	42.73608	-0.01203	
D92365 120 GavarnieJuste à l'entrée du village (2011)				
Gignac	 6.715	45.00624	1.45687	
46 600 GIGNAC* Depuis Brive par A20 sortie 53 -> Cressensac au rond-point suivre fléchage direction Gignac * depuis Souillac sur N20 hotel la Truffière panneau (2011)				
Gimont	 6.265	43.63014	0.86942	
Avenue de Cahuzac32 200 Gimont (2011)				
Gluges	 8.363	44.90814	1.62456	
Le port de Gluges46 600 GlugesVenant de Martel rester sur la N 140 passer le village de Gluges traverser la Dordogne et à droite après le Pont (2011)				
Gouaux	 8.138	42.78863	0.47874	
De LARBOUST Station de ski de Peyragudes versant Agudes Peyragudes 31110 GOUAUX De LARBOUST (2011)				
Gourdan	 6.262	43.06018	0.59215	
POLIGNAN Route de LuchonSuper U Zone IndustrielLe Lane Bazert31 210 GOURDAN POLIGNAN (2011)				
Gourdon	 6.707	44.73416	1.38541	
EN QUERCY Place du Foirail46 300 GOURDON EN QUERCY (2011)				
Gramat	 6.716	44.77958	1.72840	
Avenue Paul Mazet46 500 GRAMAT (2011)				
Grenade	 6.260	43.77201	1.29673	
SUR GARONNE Quais de Garonne (côté Garonne)31 330 GRENADE SUR GARONNEStationnement Allée Alsace Lorraine (2011)				
Grenade	 8.137	43.77095	1.29605	
SUR GARONNE Allée Alsace-Lorraine 31 330 GRENADE SUR GARONNEAttention Marché le Samedi matin (2011)				
Hautacam	 8.595	42.97533	-0.01060	
A proximité du col de Tramassel à 1616m 65 400 HAUTACAM (2011)				
Heas	 8.594	42.75068	0.08725	
65 120 HEASSur la route de Gavarnie prendre l'embranchement (Héas cirque de Troumouse cirque d'Estaubet) au niveau de Gèdre (2011)				
La Bastide	 5.544	43.00139	1.44444	
DE SEROU Camping de l'Arize ****Bargnac09 240 La Bastide de Sérou (2011)				




















regione **F - Midi-Pyrénées**

<i>località</i>	<i>area n°</i>	<i>latitudine</i>	<i>longitudine</i>	<i>vedere foto o informazioni nel web</i>
La Couvertorade	 7.850	43.91290	3.31620	
entre Lodève et Millauautoroute A75 sortie Le Caylar12 230 La COUVERTORADE (2011)				
La Mongie	 8.590	42.91000	0.17472	
D 918 Avenue du Tourmalet 65 200 La MONGIEAprès le centre de la station (2011)				
Labruguiere	  7.532	43.53164	2.25537	
Rue du Parc du MontimontDomaine d'En Laure81 290 LABRUGUIERE Accès par avenue Arthur Batut (2011)				
Lacapelle Marival	  6.693	44.72808	1.92995	
Place Larroque 46 120 LACAPELLLe MARIVALSuivre Le fléchage (2011)				
Lacaugne	  6.261	43.28685	1.27086	
Route de Lézat sur Lèze Cassagne 31390 LACAUGNESylviane DUFFAU Ferme CassagneRéseau Accueil à la ferme (2011)				
Lacaze	  7.526	43.73772	2.51896	
D 81Proche du camping municipal81 330 LACAZE (2011)				
Lacroix	  5.634	44.77792	2.63150	
BARREZ Bien fléchée dans Le bourgAire Municipale12 600 LACROIX BARREZ (2011)				
Laguepie	  7.553	44.14485	1.97226	
Quai de la Libération Au fond du parking voiture au bord de la rivière VIAUR (à Droite juste avant Le pont ou Gauche après avoir passé (2011)				
Laguiole	 7.849	44.67201	2.92410	
Chalets du BouyssouStation de Ski12 210 LaguioleA 10 km à l'est du village sur la route d'Aubrac (2011)				
Laguiole Accès	  5.637	44.68187	2.85428	
chemin de LacaumeExtérieure au camping Municipal Les Monts d'Aubrac12 210 LAGUIOLE (2011)				
Laissac	  5.590	44.3858900	2.82134	
Place du Foirail des Ovins Aire communale12 310 LAISSAC (2011)				
Lannemezan	  7.227	43.12747	0.38140	
Accès : par rue Montaigneplace du châteauAire municipale65 300 Lannemezan (2011)				
Lannemezan	 8.589	43.12643	0.38310	
Place du Foirail65 300 LANNEMEZAN (2011)				
Lanuejols	  5.629	44.42668	2.16139	
Impasse des Bleuets12 350 LanuejolsAu centre du bourg à proximité de la maison de retraite. Venant de DecazevilleLe tourner à droite avant l'église. (2011)				
Latronquiere	  6.694	44.79910	2.07948	
Place du Foirail46 210 LATRONQUIEREPrès de la poste (2011)				
Lauzerte	  7.545	44.26715	1.14083	
Vignals D2 /D953 Lieu-dit Vignals82 110 LauzerteA 2 km au nord de Lauzerte sur Le bord de la route à l'intersection de la de Montcuq et de (2011)				
Lauzerte	  7.544	44.25471	1.13762	
Place du Foirail cité Médièvale de Lauzerte 82 110 Lauzerte La Place du Foirail est au-dessus de la Rue du Carnes (2011)				
Le Fossat	  5.538	43.17201	1.41170	
Place de la Mairie09 130 Le Fossat (2011)				
Le Houga	  6.270	43.78147	-0.20355	
D632460 Le HougaLa Ferme Aux Sangliers (2011)				




















regione **F - Midi-Pyrénées**

<i>località</i>	<i>area n°</i>	<i>latitudine</i>	<i>longitudine</i>	<i>vedere foto o informazioni nel web</i>
Le Segur	 7.531	44.10889	2.05856	
L'aire est située devant la Mairie et la Maison du Temps Libre. Entre CORDES et CARMAUX à env. 8kms prendre à gauche D 27 qui mène (2011)				
Les Cabannes	 5.536	42.78493	1.68301	
Quartier la Bexane09 070 Les CabannesA côté de la Gendarmerie (2011)				
Les Monts	 7.828	42.84412	1.74405	
D'OLMES D909 bout de la route Station de skiLes Monts d'Olmes15 km au Sud Ouest de Montferrier09300 MONTFERRIER (2011)				
Lexos	 7.555	44.14361	1.87000	
VAREN Lissagadou Relais Camping Car Les Grillons RD958 Lieu-dit Lissagadou 82 330 Lexos Varen (2011)				
Lincou	 7.864	44.00294	2.56994	
Sur La D 200 Lincou direction Lavabre12 170 LINCOU (2011)				
L'isle Jourdain	 6.283	43.61955	1.07210	
Allée du Lac32600 L'Isle JourdainLonger Le plan d'eau en venant du centre ville direction Cologne à gauche juste avant Le passage à niveau. (2011)				
Loc	 5.599	44.3321900	1.93294	
DIEU Sur la D926 a11 Km de Villefanche de rouergue vers Montauban (2011)				
Lombez	 6.280	43.47417	0.91592	
Route de Toulouse32220 LombezSortie Lombez en direction de Samatan.A côté de la gendarmerie. (2011)				
Loudenvielle	 7.219	42.80028	0.40750	
près de la station essence 65 510 LOUDENVIELLE (2011)				
Lourdes	 7.221	43.11158	-0.03893	
Avenue François Abadie N21Parking du centre commercial Leclerc65 100 LourdesStationner au fond à droite. (2011)				
Lourdes	 8.588	43.08836	-0.05268	
Esplanade du ParadisParking autocars65 100 LOURDES (2011)				
Luz	 8.591	42.88477	-0.06060	
Saint SAUVEUR Luz Ardiden Luz Ardiden65 120 Luz Saint SauveurPrendre à gauche en arrivant dans la station (2011)				
Luzech	 6.695	44.49100	1.29356	
Berges Caïxbordure du Lot46 140 LUZECH (2011)				
Malause	 7.556	44.09109	0.97315	
Place de l'église 8200 Malause (2011)				
Marciac	 6.274	43.52618	0.16265	
Chemin de Ronde32 230 Marciac (2011)				
Marciac	 8.145	43.53150	0.15754	
32230 MarciacParking du lac. (2011)				
Marcilhac	 8.360	44.55058	1.77126	
SUR CELE Esplanade du pont route de CAJARC (2011)				
Martel	 6.712	44.93505	1.60656	
Avenue de Nassogne46 600 MARTEL (2011)				
Martel	 8.355	44.93812	1.60405	
Aire privée 'Sous les chênes'46 600 MARTEL (2011)				




















regione **F - Midi-Pyrénées**

<i>località</i>	<i>area n°</i>	<i>latitudine</i>	<i>longitudine</i>	<i>vedere foto o informazioni nel web</i>
Martres	 6.246	43.20240	1.01140	
TOLOSANE Rue du Pagèsface au cimetière31 22 MARTRES TOLOSANE (2011)				
Maubourguet	 7.220	43.46646	0.03226	
Rue Jean Clos-PucheuA coté du Camping Municipal L'Echez **65 700 MAUBOURGUET Suivre Le fléchage du camping (2011)				
Mauroux	 8.358	44.45222	1.04805	
46 700 MAUROUXSur la D5 à gauche de l'entrée sud du village en face terrain de tennis (2011)				
Mazamet	 7.522	43.49109	2.37927	
Rue Galibert FerretLieu-dit "Le Champ de la Ville"; (2011)				
Mazeres	 6.251	43.13444	0.97639	
SUR SALAT parking du Musée de l'ArtiquePré commun31 260 MAZERES SUR SALAT (2011)				
Mielan	 6.282	43.43325	0.30902	
RN 21puis chemin du Cubet32 170 MIELAN (2011)				
Millau	 5.591	44.0949200	3.08240	
Rue Cantarane12 100 MILLAU (2011)				
Millau	 7.856	44.09588	3.08538	
Rue de la Saunerie12100 MILLAU (2011)				
Mirande	 8.146	43.51362	0.40332	
rue Delort32300 MirandeParking du marché derrière l'église. (2011)				
Mirepoix	 5.533	43.08527	1.87413	
Allée des Soupirsface au cimetière09500 MIREPOIX (2011)				
Moissac	 7.546	44.09661	1.08843	
Saint Benoît Route de GandalouLieu-dit Saint Benoît82 200 Moissac A côté du camping municipal suivre la signalisation camping Pas de Stationnement (2011)				
Moissac	 8.776	44.10007	1.08523	
Promenade Sancer82 200 MoissacA coté du restaurant du Moulin (2011)				
Mont	 7.529	43.80335	2.37185	
ROC SalLe des fêtes (2011)				
Montans	 8.775	43.85694	1.88361	
Avenue des Potiers Château Lavelanet81 600 MONTANS Aire chez un vigneron : Mr Pascal Cuasante - (2011)				
Montcuq	 6.711	44.34082	1.20242	
Route de Cahors Valence d'Agen D65346 800 MONTCUQEn face du camping municipal (2011)				
Monteils	 5.617	44.26694	1.99667	
D4712 200 MONTEILS (2011)				
Montet	 6.702	44.74111	2.01944	
ET BOUXAL Lieu-dit La VitarelLe 46 210 MONTET ET BOUXAL (2011)				
Montezic	 5.606	44.7102800	2.64389	
au stade de foot12 460 MONTEZIC (2011)				
Montfaucon	 8.361	44.67286	1.58272	
Le Cloup D67746 240 MONTFAUCON Suivre le panneau "Ferme d'Esparnol" à la sortie de Goudou (2011)				




















regione **F - Midi-Pyrénées**

<i>località</i>	<i>area n°</i>	<i>latitudine</i>	<i>longitudine</i>	<i>vedere foto o informazioni nel web</i>
Montreal	 6.271	43.95375	0.19727	
D2932250 MontréalProche du stade (2011)				
Mur	 5.627	44.84157	2.65970	
DE BARREZ Place du Foirail parc de la Caurette12 600 MUR DE BARREZ (2011)				
Nages	 7.523	43.64687	2.78199	
Lac de Laouzas D162 81 320 Nages (2011)				
Najac	 5.621	44.22137	1.96741	
bas du villageproximité camping Le Paisserou et de la piscine12270 NAJACClassé : Un des Plus Beau village de France (2011)				
Nant	 5.630	44.01865	3.29071	
Route de l'EstradeRD 99912 230 NANT Aire hors camping "Les 2 Vallées" *** (2011)				
Nant	 7.854	44.01991	3.30383	
Faubourg Bas D999à coté des tennis12 230 NANT (2011)				
Naucelle	 5.610	44.19720	2.34165	
Place du Ségalat12 800 NAUCELLE (2011)				
Naussac	 5.595	44.5215400	2.07973	
Aire de Loisirs de Peyrelevade12 700 NAUSSAC (2011)				
Nogaro	 6.273	43.76477	-0.03336	
Avenue des Sports32 110 NOGAROSignalé. Prendre la direction d'Eauze. Près de du circuit automobile et Mitoyenne à l'aéroclub local. (2011)				
Oust	 5.543	42.87167	1.21833	
route d'Aulus Les bainsComplexe des Quatre saisons09140 OUSTdirection Alus Les bains de suite a la sortie du village sur après la place sur la (2011)				
Padirac	 8.356	44.85510	1.74959	
Parking du Gouffre 46 500 PADIRACPas de stationnement nocturne (2011)				
Payrac	 6.721	44.78936	1.47299	
EN QUERCY Camping Les Pins ****Payrac en quercy sur D82015 KM de SUILLACsortie 55 sur A20 en venant de Parisortie 56 sur A20 venant de toulouse 46 (2011)				
Peyre	 7.855	44.09166	2.99619	
venant de Saint Rome du Tarn prendre direction THERONDELS en haut on arrive à un parking de PeyreUn des plus beaux village de (2011)				
Peyreleau	 7.862	44.13776	3.20347	
Chaos de Montpellier le Vieux Chaos de Montpellier le Vieux12 720 PeyreleauA quelques kilomètres de Millau (2011)				
Peyrusse	 5.607	44.4947200	2.13944	
Le ROC lieu dit Le Théronet12 220 PEYRUSSE Le ROC (2011)				
Piau	 7.211	42.78599	0.15800	
ENGALY Station de ski de Piau Engaly D118Parking 5 65 170 PIAU ENGALYLongue montée depuis Aragnouet (2011)				
Pierrefiche	 7.863	44.42262	2.90256	
Château de Galinières12130 PIERREFICHEA partir de RODEZ prendre la N 88 en direction de l'A 75. La quitter à Laissac et prendre direction St Geniez d'Olt par la D 45 (Laissac-Galinières 10km) (2011)				
Pierrefitte	 7.214	42.96037	-0.07743	
NESTALAS Aire de pique nique 65 260 Pierrefitte NestalasPrès de la route de Cauterets dans Le bourg signalée (2011)				
Pinsac	 6.696	44.85470	1.51270	
46 200 PINSACPrès de la salle des fêtes (2011)				




















regione **F - Midi-Pyrénées**

<i>località</i>	<i>area n°</i>	<i>latitudine</i>	<i>longitudine</i>	<i>vedere foto o informazioni nel web</i>
Pont De	 5.594	44.2781300	2.72843	
SALARS Place de la Rivière12 290 Pont de SalarsAu centre du bourg (2011)				
Prayssac	 6.706	44.50370	1.19190	
Avenue des Accacias46 220 PRAYSSACSignalée. (2011)				
Preignan	 6.279	43.71243	0.63378	
Rue Emile Zola32810 PreignanSur la RN 21 en venant d'Agen un panneau la signale au "Rambert" sur la gauche. Faire environ un 1 km Le CD qui conduit au (2011)				
Puy	 6.697	44.50676	1.13566	
L'EVEQUE AngLe Rue Henri Dunant/Impasse de l'Abbé Delord46 700 PUY L'EVEQUEPrès de la gendarmerie dans la ville haute.Attention Fléchage touristique (2011)				
Puylaurens	 7.541	43.56858	2.01217	
81 700 PUYLAURENSAncien Camping (2011)				
Rabat	 7.827	42.84000	1.48500	
Les TROIS SEIGNEURS D223 au bout de la route : parking des randonneurs09400 RABAT Les TROIS SEIGNEURS (2011)				
Requista	 5.628	44.03475	2.53596	
parking de la salle des fêtes proche du centre ville12 170 REQUISTA (2011)				
Revel	 6.252	43.45456	2.01515	
Route de Sorèzeà l'entrée du camping municipal de Revel"Le moulin du roy" **31 250 REVEL (2011)				
Revel	 6.256	43.46428	2.00708	
Route de CASTRESParking de CASINO(station-Service)31250 REVEL (2011)				
Rignac	 5.624	44.40456	2.28958	
lieu dit la Peyrade près du Hameau de vacances de l'Odalys et du terrain de camping12 390 RIGNAC (2011)				
Riscle	 8.148	43.66140	-0.08530	
Allée des ArènesPrès des arènes32 400 RISCLE (2011)				
Rocamadour	 8.353	44.79944	1.61611	
Parking du Château 46 500 ROCAMADOUR (2011)				
Rodez	 5.612	44.35733	2.59385	
Rue de Salles12 000 Rodez Suivre la direction camping ou Sainte Radegonde (2011)				
Roquecor	 7.551	44.32346	0.94496	
D7 dans Le village entre BOURG DE VISA et MONTAIGU DE QUERCY (2011)				
Roquefort	 5.603	43.9812200	2.98154	
SUR SOULZON proche l'office du tourisme12 550 ROQUEFORT SUR SOULZON (2011)				
Saint Antoine	 6.277	44.03690	0.84033	
SUR L'ARRATS D95332340 Saint AntoineDe Valence d'Agen prendre route de ST CLAR-FLEURANCE faire environ10 kms.Saint Antoine est situé sur la D 953.Sur l'autoroute prendre 8 et même direction. (2011)				
Saint Antonin	 7.552	44.15164	1.75144	
NOBLE VAL Chemin de Roumegous82 140 Saint Antonin Le NobleVenant d'Albi traverser l'Aveyron entrer dans Le village et tourner à gauche à 200 m. Signalé (2011)				
Saint Blancard	 8.143	43.34389	0.64667	
32140 Saint BlancardParking du centre ville face au château. (2011)				
Saint Cere	 6.705	44.86116	1.88609	
Chemin du Stade46 400Saint CEREDerrière Le stade près du cimetière (2011)				




















regione **F - Midi-Pyrénées**

<i>località</i>	<i>area n°</i>	<i>latitudine</i>	<i>longitudine</i>	<i>vedere foto o informazioni nel web</i>
Saint Cirq	 6.704	44.47017	1.67893	
LAPOPIE 46 330 Saint CIRQ LAPOPIEDerrière Le camping de La Plage*** Le long de la rivière près du pont (2011)				
Saint Clar	 6.266	43.89111	0.77250	
Chemin de Saint Blaise 32380 Saint ClarSortie du bourg (2011)				
Saint Felix	 6.254	43.42670	1.89866	
LAURAGAIS D.622 proximité immédiate du lac de Lenclas31 540 Saint FELIX LAURAGAIS (2011)				
Saint Gaudens	 8.140	43.10802	0.70941	
Boulevard de Wimille31 800 Saint GAUDENS (2011)				
Saint Geniez	 5.596	44.4697200	2.98333	
D'OLT Route de la CascadeCamping Campéole12 130 Saint GENIEZ D'OLT (2011)				
Saint Geniez	 7.846	44.46278	2.97556	
D'OLT Avenue de la GareSuivre les panneaux C-C12 130 Saint GENIEZ D'OLT (2011)				
Saint Geniez	 7.865	44.46433	2.96283	
D'OLT parking du stade12130 Saint Geniez d'Olt (2011)				
Saint Gery	 8.354	44.47722	1.58083	
46 330 Saint GERYEntre Cahors et Cajars près de Saint Cirq La Popie a cote de l'ancienne gare SNCF (2011)				
Saint Girons	 5.540	42.98875	1.13920	
Avenue Aristide Bergès D11709 200 Saint-Girons Parking de l'ancienne gare (route de Toulouse) accès par la D117 en venant de Toulouse ou Foix et par la (2011)				
Saint Jean	 5.592	43.9263600	3.00873	
D'ALCAS D516 sud du villageà coté du cimetière12500 Saint JEAN D ALCAS (2011)				
Saint Juery	 7.538	43.95079	2.20995	
Avenue Alphonse Pacifique super marché Carrefour81 160 Saint JUERY (2011)				
Saint Just	 5.609	44.12405	2.37568	
SUR VIAUR La Fabrie12 800 Saint JUST SUR VIAUR (2011)				
Saint Lary	 7.215	42.82248	0.32329	
SOULAN Route de VieilLe Aure65 170 Saint LARY SOULANDerrière Le stade (parking des cars) (2011)				
Saint Lizier	 7.830	43.00580	1.13724	
09190 Saint LIZIER (2011)				
Saint Lys	 8.136	43.51520	1.17743	
Rue des Jardins31 470 Saint LYS (2011)				
Saint Mamet	 8.141	42.78406	0.60433	
Rue Pierre Baysse31 110 Saint MametA côté du cimetière (2011)				
Saint Martory	 6.253	43.14220	0.92870	
Rue des BalconsEn bordure de la Garonne sur l'axe Tarbes - Toulouse31 360 Saint MARTORY (2011)				
Saint Maurice	 8.352	44.74334	1.94723	
EN QUERCY Place de l'Eglise 46 120 Saint MAURICE EN QUERCY (2011)				
Saint Nicolas	 7.550	44.06379	1.02471	
DE La GRAVE Accès rue de la Calle82 210 Saint Nicolas de la GravePrès de l'office du tourisme et de la mairie balisée (2011)				





regione **F - Midi-Pyrénées**

<i>località</i>	<i>area n°</i>	<i>latitudine</i>	<i>longitudine</i>	<i>vedere foto o informazioni nel web</i>
Saint Puy	 6.267	43.87598	0.46243	
Grand rue32 310 Saint PUY (2011)				
Saint Rome	 5.632	44.05184	2.89878	
DE TARN accès Avenue du Pont du TarnAire sur camping de la Cascade12 490 Saint ROMÉ DE TARN (2011)				
Saint Sernin	 5.635	43.88500	2.60361	
SUR RANCE Ancienne route d'Albissous Le viaduc12 380 Saint SERNIN SUR RANCE (2011)				
Saint Sulpice	 6.257	43.32924	1.32944	
SUR LEZE Accès D 622ZA de St Sulpice sur Lèze Stade Municipal31 410 Saint SULPICE SUR LEZE (2011)				
Saint Thomas	 6.258	43.50190	1.07451	
D58 Ferme Le Cros Entre St Thomas et Bragayrac31 470 Saint THOMAS (2011)				
Sainte Croix	 5.534	43.12661	1.17056	
VOLVESTRE Route de Cazères09 230 Sainte Croix VolvestreAu stade communal (2011)				
Sainte Eulalie	 5.638	44.46475	2.94887	
D'OLT Près du camping12 130 Sainte Eulalie d'Olt (2011)				
Sainte Eulalie	 7.858	44.46322	2.94459	
D'OLT au village12 130 Sainte EULALIE D'OLTStationnement interdit la nuitUn des plus beaux villages de France (2011)				
Sainte Eulalie	 7.852	43.98366	3.13756	
De CERNON Parking fléché près du bourg12 230 Sainte EULALIE Du CERNON (2011)				
Sainte Genevieve	 5.605	44.8021500	2.76230	
SUR ARGENCE Accès par rue de l'Argenceen bordure de la rivière12420 Sainte GENEVIEVE SUR ARGENCE (2011)				
Salles	 7.860	44.19190	2.78598	
CURAN Au bord du lac de PareloupAu dessus du port de plaisance12 410 SALLES CURAN (2011)				
Samatan	 6.275	43.48791	0.92616	
Avenue de Lombez et Barave D3932 130 SamatanLes Rivages "Vacancier"A gauche du parking (2011)				
San-vincent	 7.535	43.8631400	001.8167300	
In av. Du Gen. Charles De Gaulle. L'IsLe sur TarnPrès de la base de loisirs côté tennis à 1 5km du centre vilLe (2011)				
Sarrant	 6.268	43.77553	0.92757	
Route de Solomiac32120 SarrantParking du stade de football (2011)				
Sauveterre	 5.602	44.2160300	2.31692	
DE ROUERQUE D997 sud de la ville12 800 Sauveterre de RouergueA l'entrée de la vilLe en venant de NaucelLe (2011)				
Segur	 5.611	44.29068	2.83506	
D2912 290 SEGUR (2011)				
Senergues	 5.631	44.58861	2.48361	
La BesseAire privée ferme Élevage d'autruches12 320 SENERGUES (2011)				
Serres	 5.532	42.96990	1.51972	
SUR ARGET Place derrière Le cimetière et au dessus de la salLe polyvalente. 09000 SERRES SUR ARGET (2011)				
Severac	 5.636	44.31264	3.12702	
Le CHÂTEAU Bellas D995 Lieu-dit Bellas12 150 Sévérac Le ChâteauEtre Sévérac Le Château et Le Massegras à 15km des Gorges du Tarn et 15mn du Viaduc Millau (2011)				
















regione **F - Midi-Pyrénées**

<i>località</i>	<i>area n°</i>	<i>latitudine</i>	<i>longitudine</i>	<i>vedere foto o informazioni nel web</i>
Souillac	 6.698	44.89150	1.47654	
Place du Baillot46 200 SOUILLACSuivre la route vers camping direction la plaine des sports (2011)				
Sousceyrac	 6.699	44.87246	2.03645	
Place des Condamines46 190 SOUSCEYRAC (2011)				
Surba	 7.824	42.85854	1.57744	
route du col de Port D 618a 4 km au Nord Ouest de Tarascon sur AriègeProche salle des Fêtes09 400 SURBA (2011)				
Tarbes	 7.222	43.21850	0.07274	
Boulevard du 8 Mai 194565 000 TARBES (2011)				
Tarbes	 7.223	43.24316	0.06785	
4 bis avenue de la Libération 65 000 Tarbes(anciennement Chemin de l'Abattoir pour Le GPS) (2011)				
Thedirac	 8.357	44.60940	1.32402	
D6 46 150 THEDIRAC Entre Gourdon et Cahors. A l'entrée : chemin Boyer à droite dans le pré (2011)				
Themines	 6.701	44.74056	1.83000	
46 120 THEMINESAu centre du village près de l'église (2011)				
Therondels	 5.600	44.8984500	2.75966	
SalLe des Fêtes12 600 THERONDELS (2011)				
Tibiran	 7.218	43.04820	0.55170	
JAUNAC A la salLe des fêtes de Tibiran 65 660 TIBIRAN JAUNAC (2011)				
Vabres	 5.597	43.9457000	2.83758	
L'ABBAYE RD 999 Près du pont12 400 VABRES L'ABBAYE (2011)				
Val	 8.587	42.79200	0.38843	
LOURON Station de ski65 240 VAL LOURON (2011)				
Valcabrere	 8.134	43.02812	0.58370	
Proche de la basilique Saint Just 31 510 VALCABRERE (2011)				
Valderies	 7.530	44.01194	2.23361	
D 91Sur la place face à la Mairie au centre du village. Au Nord-Est d'ALBI entre Carmaux et Réquista. (2011)				
Valence	 6.269	43.87318	0.38778	
SUR BAISE route d'Auch D93032310 VALENCE SUR BAISEProche de la GendarmerieEntrée du bourg en venant de Auch (2011)				
Venerque	 6.248	43.43340	1.44030	
Allée du Duc de Ventadour31 810 VENERQUE (2011)				
Vers	 6.709	44.48551	1.55503	
46 090 VERSA la sortie du village sur la D662 direction Saint Cirq la Popie prendre à droite direction Le camping. Suivre Le fléchage CC (2011)				
Vicdessos	 5.537	42.76891	1.50257	
D 8 Aire municipale09220 VICDESSOS (2011)				
Villefranche	 5.598	44.3434600	2.02599	
DE ROUERQUE A l'entrée du Camping du Rouergue12 200 VILLEFRANCHE DE ROUERQUE Juste pour Les servicesPAS DE STATIONNEMENT :en vilLe emplacements réservés. (2011)				
Villefranche	 7.844	44.34936	2.03919	
De ROUERQUE Quai du temple12 200 VILLEFRANCHE De ROUERQUE (2011)				




















regione **F - Midi-Pyrénées**

<i>località</i>	<i>area n°</i>	<i>latitudine</i>	<i>longitudine</i>	<i>vedere foto o informazioni nel web</i>
Villefranche	 7.845	44.35083	2.03333	
De ROUERQUE Parking des Ruellesaccès par le Boulevard Charles de Gaulle12200 VILLEFRANCHE De ROUERQUE (2011)				
Villeneuve	 5.613	44.43856	2.03269	
D AVEYRON place qui sert de parking12 260 VILLENEUVE D AVEYRON (2011)				
Viminet	 7.853	44.39528	2.94167	
D64. à 1km du village (2011)				
Volvestre	 5.300	43.33860	1.24978	
Strada: A64 Direzione Toulouse--->Bayonne Aire de Volvestre kilomètre 256sens Toulouse / Bayonne (2011)				




















F - Nord-Pas-de-Calais

Aire	 8.551	50.64248	2.40208	
SUR La LYS Nouveau Quai62 330 Aire sur la LysPlace de l'Ancienne Salle des Fêtes (2011)				
Anor	 7.087	49.99080	4.09864	
Place du11 Novembre près de la poste (2011)				
Arques	 7.129	50.74577	2.30498	
Rue Michelet62 510 ArquesPrès de l'entrée du camping Beauséjour *** (2011)				
Auxi	 7.134	50.23024	2.11620	
Le CHATEAU Rue des Gbelets 62 390 Auxi Le Château (2011)				
Bailleul	 8.520	50.74010	2.73170	
Rue du Collège59 270 BAILLEUL (2011)				
Bavay	 7.082	50.30004	3.79551	
Chemin de RondeFace au terrain de foot 59 570 BAVAY (2011)				
Bellaing	 7.089	50.36489	3.43407	
Lieu-dit Le Berger CD 13Parking du magasin LECLERC 59 135 BELLAINGPrès de la station-service (2011)				
Bellaing	 8.527	50.36643	3.42638	
Rue Jean Jaurèsplace de la mairie près de l'église59 135 BELLAING (2011)				
Berck	 7.130	50.42417	1.56828	
SUR MER Chemin des AnglaisAngLe Chemin des Anglais et rue du Docteur CalotParking du Terminus62 600 BERK (2011)				
Berck	 7.132	50.39700	1.56431	
SUR MER Chemin aux Raisins 62 600 Berck sur Mer Parking avant la base nautique (2011)				
Bergues	 8.522	50.96580	2.43586	
Rue Maurine Cornette59 380 BerguesAu carrefour de la D916 derrière le Stade Jean Andries. (2011)				
Boulogne	 8.548	50.72712	1.61293	
SUR MER boulevard Auguste Marietteau pied des remparts (2011)				
Boulogne	 8.552	50.74308	1.59689	
SUR MER Boulevard Sainte-Beuve D940parking du Moulin Wibert Face au stade (2011)				
Boulogne	 8.546	50.70884	1.61939	
SUR MER Place de l'Ormelieu dit OSTROHOVEComplexe sportif de la Waroquerie62200 BOULOGNE SUR MER (2011)				
Boulogne	 8.547	50.72369	1.60173	
SUR MER Quai Gambetta62 200 Boulogne sur MerSur le port (2011)				







regione **F - Nord-Pas-de-Calais**

località	area n°	latitudine	longitudine	vedere foto o informazioni nel web
Bray	 7.085	51.06262	2.52151	DUNES Rue Pierre DecockSupermarché Carrefour Market 59 123 BRAY DUNES (2011)
Bray	 8.525	51.07744	2.51532	DUNES Rue de l'Ancienne GareParking de bus autorisé au CC de septembre à fin juin 59 123 BRAY DUNES (2011)
Bray	 8.518	51.07727	2.51503	DUNES Rue d'HondschooteParking du square des Anciens Combattants59 123 BRAY DUNESAu carrefour avec la rue de l'Ancienne Gare PARKING INTERDIT AUX CC JUILLET - AOUT (2011)
Calais	 7.120	50.93796	1.81818	Boulevard de l'Europe62 100 CalsiA la ZAC M Doret et au terminal Eurotunnel (2011)
Calais	 7.123	50.96705	1.84462	Jetée Ouest62 100 CalaisAu bout de la plage à droite de l'autre coté du terminal des ferries (2011)
Camiers	 8.550	50.57358	1.58867	Sainte Cécile Boulevard des AvocettesLieu-dit Sainte Cécile62 176 Camiers12 km après Le Touquet en direction de Boulogne AIRE PRIVÉE STATIONNEMENT TOLERE RISQUE (2011)
Cassel	 7.083	50.79377	2.48967	Route d'Oxelaere 59 670 CASSEL Terrain de sport en bas et au sud de Cassel (2011)
Catillon	 7.081	50.07625	3.64606	SUR SAMBRE Avenue de la Groise RN 4359 360 CATILLON SUR SAMBRE (2011)
Caudry	 8.517	50.12570	3.42299	Boulevard du 8 Mai 194559540 CAUDRYHotel restaurant Fimotel (2011)
Caullery	 8.519	50.08735	3.37423	2 Rue de l'Egalité Les Jardins de Delphine59191 Caullery (2011)
Coquelles	 8.549	50.93290	1.81105	Boulevard du Kent EuroTunnel62 231 COQUELLES (2011)
Embry	 7.128	50.49522	1.97147	2 Rue du Baillon62990 EmbryLes Salons de l'Embryenne (2011)
Eppe-sauvage	 8.526	50.12037	4.14157	Chemin de NostrimontStation Touristique du ValJolyMaison du ValJoly59132 EPPE-SAUVAGELes parkings réservés aux camping-cars se trouvent juste à l'entrée du site à proximité centre équestre (Parking (2011)
Equihen	 7.121	50.67059	1.57116	PLAGE Rue CharLes Cazin62224 Equihen PlageCamping Municipal La Falaise *** (2011)
Equihen	 7.125	50.67998	1.56808	PLAGE Rue du Beurre FonduPlage de la Crevasse 62 224 EQUIHEN PLAGE A l'entrée d'Equihen au rond-point de la mairie à l'angLe du prendre la rue du (2011)
Grande Synthe	 5.332	51.00404	2.30738	Strada: A16 Direzione Dunkerque--->Calais Autoroute A 16Sens Dunkerque-Calais (2011)
Gravelines	 7.080	50.98435	2.14321	Accès rue du Pont de Pierre59 820 GRAVELINESSuivre Le fléchage "Station Sanitaire CC " (2011)
Gravelines	 8.523	50.98769	2.12244	Rue du PortParking des Miaulesle long de la rivière l'Aa59820 GRAVELINES (2011)
Hardelot	 8.541	50.63453	1.59896	Place R.L Peeters Direction la plage (2011)














regione **F - Nord-Pas-de-Calais**

<i>località</i>	<i>area n°</i>	<i>latitudine</i>	<i>longitudine</i>	<i>vedere foto o informazioni nel web</i>
Hondschoote	 7.084	50.97628	2.58033	Impasse Spinnewyn59 122 HondschooteEntrée parking du Moulin de la VictoireD947 Axe Lille-Bray-Dunes A16 sortie 36 Les Moeres A25 sortie14 Bray-Dunes (2011)
La Sentinelle	 5.329	50.34100	3.47536	Strada: A.2 Direzione Valenciennes--->Paris AUTOROUTE A 2Direction Valenciennes/Paris (2011)
Le Cateau	 7.086	50.10255	3.55410	Avenue du Maréchal Leclerc N4359 360 Le CATEAU Vers Landrecies après Le pont à droite (signalisation très discrète) (2011)
Le Portel	 7.118	50.71086	1.57602	Rue des champsParking du stade de football62 480 Le PORTELa l'entrée de la vilLe suivre direction "Intermarché". Arrivé sur la zone commerciaLe prendre à droite direction (2011)
Le Touquet	 7.116	50.53588	1.59285	Avenue Jean Ruet62 520 Le Touquet Paris Plage Parking du club nautique au nord de la vilLe Accès: Boulevard Thierry Sabine ou Avenue Jean (2011)
Le Touquet	 7.117	50.52602	1.59820	Boulevard de la Canche62 520 Le Touquet Paris PlagePrès de l'hippodrome (2011)
Le Touquet	 8.540	50.51586	1.61810	Avenue de la Royale Air ForceAéroport Le Touquet62520 Le Touquet Paris PlageOpale Evasion (2011)
Lewarde	 8.524	50.33028	3.17222	Centre Historique Minier Rue d'Erchin D132Centre Historique Minier Fosse Delloye59 287 Lewarde (2011)
Lille	 8.521	50.64349	3.05127	Allée des Maronniers Esplanade de LilleEn bordure de la Deule.Accès par l'avenue du paradis ou par le pont du Petit Paradis (limité 2.5 T) (2011)
Longfosse	 7.131	50.64667	1.79062	Ferme du Louvet5 route de Wierre au Bois62 240 LongfosséSuivre longfossé (centre) par D204puis prendre route de Wierre au Bois. Suivre panneaux d'hotes) (2011)
Lumbres	 7.124	50.71404	2.10757	Parking du Supermarché Leclerc N4262 380 LumbresPrès du poste essence (2011)
Merlimont	 8.545	50.46026	1.58053	Place de la Gare62 155 Merlimony (2011)
Neuf	 7.088	50.66111	2.66889	BERQUIN Rue de CasselD 94759 940 NEUF BERQUINen venant d'Hazebrouck à l'entrée du village (2011)
Noeux	 7.127	50.48639	2.67001	Les MINES Rue de L'EgalitéProche déchetterie62 290 NOEUX Les MINES Aire de service SANS Stationnement Fermée Dimanche et jours fériés (2011)
Phalempin	 5.330	50.52690	3.04360	Strada: A.1 Direzione Paris--->Lille Autoroute A1 sens Paris Lille (2011)
Phalempin	 5.331	50.53495	3.04883	Strada: A.1 Direzione Lille--->Paris Autoroute A1sens Lille ParisPrendre la piste poids lourds la borne est juste après sur la gauche. (2011)
Rang	 7.122	50.41389	1.60973	DU FLIERS Route de Berck D317Centre commercial Intermarché derrière Restaumarché (2011)
Saint Etienne	 8.543	50.66222	1.58870	AU MONT Chemin de la Warenne 62746 Saint-Etienne-au-Mont (2011)
Saint Martin	 7.119	50.73278	1.66861	Les BOULOGNE RN 4262280 Saint-Martin-Boulogne Centre commercial Auchan A16 Gratuite sur ce tronçonSortie "centre commercial"Suivre "station service" (2011)




















regione **F - Nord-Pas-de-Calais**

<i>località</i>	<i>area n°</i>	<i>latitudine</i>	<i>longitudine</i>	<i>vedere foto o informazioni nel web</i>
Saint Venant	 7.136	50.62567	2.54810	
Rue du 8 mai 194562 350 Saint VenantFaire 20 mètres à gauche du monument aux morts face à la Lys (2011)				
Stella	 8.544	50.47684	1.57740	
PLAGE Cours des Champs Elysées62780 STELLA PLAGE à côté du Touquet direction sud. Dans Stella aller jusqu'à la plage prendre la rue gauche le parking se situe au bout de cette rue. (2011)				
Tardinghen	 7.126	50.86281	1.64907	
1615 Route d'AusquesLa Ferme de l'Horloge62 179 Tardinghen (2011)				
Tatinghem	 7.133	50.73963	2.19958	
Za route de BoulogneSociete TRUCK WASH Lavage Poids lourds62500 TATINGHEM (2011)				
Vermelles	 7.135	50.47876	2.73444	
98 rue Florent Evrard 62980 VERMELLES (2011)				
Wissant	 8.542	50.88682	1.67027	
Avenue Georges Clémenceau RD940 62 179 WissantA la sortie du village direction Calais (2011)				





















F - Pays de la Loire

Aigrefeuille	 8.317	47.07744	-1.39801	
SUR MAINE Chemin des Tanneries A côté du cimetière44 140 AIGREFEUILLE SUR MAINEProche de la N137 qui relie Nantes à La Rochelle (2011)				
Angers	 6.810	47.46636	-0.56571	
Boulevard Olivier Couffon 49 000 ANGERSPrès du stade de la Beaumette de l'Hotel des Rois de Pologne et à 500m du Château. (2011)				
Angers	 8.389	47.47647	-0.55727	
Boulevard AragoParking La RochefoucaultRive droite de la Maine.49 000 ANGERS (2011)				
Angrie	 6.801	47.57176	-0.97312	
Route du Vieux BourgLieu dit La Pentièrre49 440 ANGRIEAux abords nord du village (2011)				
Arnage	 7.378	47.93041	0.18431	
rue du PortDirection Angers prendre Arnage par passage à niveau72230 ARNAGE (2011)				
Arthon	 6.662	47.11495	-1.94976	
EN RETZ D751 D5Sur Le parking du Super U44320 ARTHON EN RETZA la sortie d'Arthon en direction de Pornic près de la voie (2011)				
Aubigne	 6.762	47.21167	-0.46383	
SUR LAYON Rue du19 Mars 1962 49 540 AUBIGNE SUR LAYON Dans Le bourg proche du cimetière (2011)				
Barbatre	 8.827	46.89428	-2.14859	
Pointe de la Fosse (2011)				
Barre	 8.829	46.88522	-2.15341	
De MONTS Parking de la Plage de la Grande CoteFromentine (2011)				
Batz	 6.672	47.26740	-2.45383	
SUR MER Route de la GovelLe D45Lieu dit La GOVELLe 44740 BATZ SUR MEREntre Le Pouliguen et Le Croisic sur la cote sauvage. (2011)				
Bauge	 6.809	47.53886	-0.09637	
Chemin du Pont aux Féesentre Angers - Tours - et Saumur à proximité du camping49 150 BAUGE (2011)				
Beauvoir	 7.621	46.91666	-2.04666	
SUR MER Rue de Nantes85 230 Beauvoir sur MerEn centre vilLe à 100 mètres de l'intersection de la D948 (Route de Pornic) près carrefour de la route (2011)				
Behuard	 8.392	47.37856	-0.64569	
Rue du Chevalier BéhuardA l'entrée du village(Près de la Maison Diocésaine) (2011)				




















regione **F - Pays de la Loire**

<i>località</i>	<i>area n°</i>	<i>latitudine</i>	<i>longitudine</i>	<i>vedere foto o informazioni nel web</i>
Bel	 6.826	47.71280	-0.99884	
AIR DE COMBREE Rue de Bretagne49 520 Bel Air de CombréeSe trouve sur l'axe Angers-Rennes. Quitter impérativement la 2x2voies et suivre la BEL-AIR de COMBREE (2011)				
Belleville Sur	 7.638	46.78252	-1.42715	
VIE rue charLes gounod Sur Le parking du Super U près de la station service (2011)				
Benet	 7.620	46.36948	-0.59518	
N 148Place centraLe du Bourg (2011)				
Bouchemaine	 6.787	47.41913	-0.61117	
Rue Chevière49 080 BouchemaineSur l'emplacement de l'ancien camping.Signalée (2011)				
Bouere	 6.942	47.86440	-0.47673	
Place du Souvenir53 290 BOUEREDe Sablé sur Sarthe prendre la D306 en direction de Laval. Un peu après Bouessay (6km) prendre à la D28 sur 5 (2011)				
Bouin	 8.830	46.93930	-2.07358	
Port du Bec85 230 BouinEn-dehors de Bouin (env 3 km vers l'ouest) en bord de mer (2011)				
Bourgneuf	 6.632	47.04147	-1.95604	
EN RETZ Route de Boin44 580 Bourgneuf en RetzA la sortie du bourg (2011)				
Boussay	 6.660	47.04240	-1.18648	
Place des Marronniers44 190 BoussayPrès de la mairie dans Le centre (2011)				
Bretignolles	 8.824	46.61649	-1.85987	
SUR MER Rue de la SourceParking de la NORMANDELIERE (2011)				
Bretignolles Sur	 7.624	46.62679	-1.85593	
MER 8 Avenue de Verdun85 470 BRETIGNOLLes SUR MER (2011)				
Briollay	 6.763	47.56762	-0.50721	
Route de Tierce D52 49 125 BRIOLLAYEntre Angers et Tiercé. En bordure de la Sarthe bien signalée. (2011)				
Brissac	 6.799	47.35465	-0.44630	
QUINCE Rue de l'AubanceParking du Château Parking de l'Aubance49 320 BRISSAC QUINCE (2011)				
Brulon	 8.679	47.96272	-0.22769	
Chemin de l'Etang de la Bonde72 350 BRULONA la Base de loisirs (2011)				
Chailland	 6.945	48.22167	-0.86611	
Rue de Saint Germainparking du COCCIMARKETZone commerciaLe de Bel Air 53420 CHAILLAND (2011)				
Chaille Les Marais	 7.625	46.39276	-1.02119	
Rue du 8 Mai 1945 borne situé au complexe sportif et au pompiers (2011)				
Challans	 7.630	46.85027	-1.87420	
Boulevard de Ceinture85 300 Challans Parking du Marais Viaud ancienne caserne des pompiers (2011)				
Chalonnnes	 6.816	47.34961	-0.74847	
SUR LOIRE Avenue de la gare49 290 CHALONNES SUR LOIREPrès du plan d'eau du Layon (2011)				
Chambretaud	 7.632	46.92281	-0.97216	
Sur la D27 à 6 km au nord-ouest du Parc du Puy du Fou85 500 CHAMBRETAUD (2011)				
Champtoce	 6.765	47.41143	-0.86937	
SUR LOIRE Rue de la Hutte49 123 CHAMPTOCE SUR LOIREProche du stade (2011)				




















regione **F - Pays de la Loire**

<i>località</i>	<i>area n°</i>	<i>latitudine</i>	<i>longitudine</i>	<i>vedere foto o informazioni nel web</i>
Champtoceaux	 6.782	47.33816	-1.26490	
Rue Niederheimbach49 270 Champtoceaux Derrière l'église au parking du Champalud (2011)				
Champtoceaux	 8.381	47.33920	-1.27444	
Aire naturelle du Cul du Moulin D751 49 530 CHAMPTOCEAUX (2011)				
Change	 6.936	48.10050	-0.78529	
Rue du Bac53 810 CHANGEPrès de la base nautique (2011)				
Chantonnay	 7.626	46.68754	-1.04104	
Rue de l'Arc en Ciel (2011)				
Chanzeaux	 6.802	47.25194	-0.63673	
Rue du Bel Air D12149 750 CHANZEAUAu bord du plan d'eau (2011)				
Charce	 6.775	47.35784	-0.41242	
Saint ELLIER SUR AUBANCE Place de l'Eglise49 320 CHARCE Saint ELLIER SUR AUBANCE (2011)				
Chateau	 6.930	47.82458	-0.70365	
GONTIER Quai d'Alsace53 200 Château GontierEntre Les deux ponts en bordure de la Mayenne. (2011)				
Chateau	 8.831	46.49095	-1.70365	
D'OLONNE Lieu-dit Le Clon 85 180 Château d'Olonne (2011)				
Chateaubriant	 6.676	47.70594	-1.38511	
Rue du Général Patton D771Centre Commercial Intermarché 44110 CHATEAUBRIANT (2011)				
Chateaubriant	 6.654	47.70310	-1.37375	
Rue de Tugny Camping des Briotais**44110 CHATEAUBRIANT (2011)				
Chateaufneuf	 6.788	47.67862	-0.48695	
SUR SARTHE Quai de la Sarthe 49 330 CHATEAUNEUF SUR SARTHESur Le Port (2011)				
Chênehutte	 6.818	47.32696	-0.19475	
TREVES CUNAULT Rue de Beauregard49 350 CHÊNEHUTTE TREVES CUNAULT (2011)				
Chênehutte	 8.386	47.30793	-0.15238	
rue des Bateliers En venant de Saumur par la D75149350 CHÊNEHUTTE (2011)				
Chenille Change	 6.789	47.69945	-0.66743	
49 220 CHENILLE Change (2011)				
Clefs	 6.811	47.62456	-0.07702	
Situé en bordure de la route D938 49 150 CLEFS (2011)				
Coex	 7.646	46.69587	-1.76464	
Rue des Goelettes85 220 CoexEn bas du village. Prendre la direction: Saint GilLes Croix de Vie puis au rond point à gauche (2011)				
Concourson	 6.778	47.17405	-0.34317	
SUR LAYON D 960 route de Vihiers Aire de repos49700 CONCOURSON sur LAYON (2011)				
Cosse	 6.947	47.94406	-0.91272	
Le VIVIEN rue de la Perception place Tussenhaussen (à coté des services techniques) (2011)				
Cosse	 8.447	47.93478	-0.89590	
Le VIVIEN La Frénousse Parking du musée Robert Tatin Lieu-dit La Frénousse 53 230 Cossé le Vivien (2011)				
Coulans	 7.366	48.02138	0.01542	
SUR GEE Rue Nationale72 550 COULANS SUR GEE Près de la D537 route du Mans à Laval (2011)				




















regione **F - Pays de la Loire**

<i>località</i>	<i>area n°</i>	<i>latitudine</i>	<i>longitudine</i>	<i>vedere foto o informazioni nel web</i>
Daon	 6.949	47.75024	-0.64136	
Rue CreusePrès de la halte nautique53 200 DAON (2011)				
Derval	 6.655	47.66766	-1.66270	
48 Route de ChateaubriantParking du SuperU44 590 DERVAL (2011)				
Des Herbiers Sur	 5.372	46.90624	-1.05072	
Strada: A87 Direzione La Roche sur Yon --->Cholet Autoroute A87 entre la Roche/S/Yon et Cholet Proche du Puy du FouEntrée dans les 2 sens entre PK76 et PK78Mitoyen aux Pompes à Carburants (2011)				
Des Herbiers Sur	 5.371	46.90085	-1.05889	
Strada: A87 Direzione La Roche sur Yon --->Cholet Autoroute A87 entre Cholet et la Roche/S/YonProche du Puy du FouEntrée dans les 2 sens entre PK76 et PK78Mitoyen aux Pompes à Carburants (2011)				
Deux	 6.935	48.20195	-0.52028	
EVAILLes site de la Fenderie 53 150 DEUX EVAILLes (2011)				
Donges	 6.651	47.31957	-2.08041	
Rue du Stade D4 44 480 DONGES Près du stade municipal (2011)				
Doue	 6.824	47.20306	-0.28222	
La FONTAINE Rue des BlanchisseriesRoute d'AngersCamping Municipal Le Douet **49 700 Doué La Fontaine Accepte Les camping-cars de passage (2011)				
Drain	 8.384	47.34420	-1.20680	
49 530 DRAINEn bord de Loire à côté du camping municipal de Beauregret** (2011)				
Durtal	 6.791	47.67139	-0.24056	
Entre Rue Beausite/rue du CampingPlace de la Poste49 430 DURTAL (2011)				
Ernee	 8.450	48.29539	-0.94170	
Près du plan d'eau53 500 ERNEE (2011)				
Evron	 6.937	48.15063	-0.41293	
Boulevard du Maréchal Juin Le long de la route à l'entrée du camping53 600 EVRON (2011)				
Faye	 6.792	47.30045	-0.53975	
D'ANJOU Château du FresneHameau de Hautmont49 380 FAYE D'ANJOUParking avec pancarte 'Accueil France Passion' (2011)				
Fegreac	 6.668	47.58694	-2.04694	
44 460 FEGREACDans Le bourg prendre la direction de l'écoLe privée Saint-CharLes ensuite tourner à gauche (2011)				
Fegreac	 8.330	47.57129	-2.04584	
Pont Miny Lieu-dit Pont Miny44 460 Fégréac Près de la halte fluviale du canal Nantes à Brest (2011)				
Feneu	 6.784	47.57029	-0.59355	
Rue de l'Eglise 49 460 FENEU (2011)				
Feneu	 6.825	47.56618	-0.60988	
Port Albert (en bordure de la Mayenne)49 460 FENEU (2011)				
Fontenay	 7.604	46.46199	-0.80495	
Le COMTE Avenue du Général De GaulLe D948bis85 200 Fontenay Le Comte Proche du Pont en face du commissariat de police direction Nantes. Un immense avec une borne (2011)				
Fontevraud	 6.764	47.18116	0.04733	
L'ABBAYE Rue du 8 mai 194549 590 FONTEVRAUD L'ABBAYEParking des cars de tourisme situé à côté du centre de secours. (2011)				
Foussais	 7.627	46.52972	-0.68213	
PAYRE Parking de la mairie85 240 FOUSSAIS PAYRE (2011)				




















regione **F - Pays de la Loire**

<i>località</i>	<i>area n°</i>	<i>latitudine</i>	<i>longitudine</i>	<i>vedere foto o informazioni nel web</i>
Freigne	 8.382	47.55072	-1.12670	
D185 Rue Marie Lardieu49 440 FREIGNE (2011)				
Fresnay	 7.374	48.28178	0.02976	
SUR SARTHE Rue de la Gare72 130 FRESNAY SUR SARTHEEn venant de la Hutte ancienne gare et Mutant à gauche (2011)				
Gene	 6.798	47.63759	-0.79638	
Place du19 MarsEscaLe du Haut Anjou49 220 GENEAu Lion d'Angers prendre Gené et à l'entrée du bourg prendre à droite. A 1 KM Le chemin sur la gauche (2011)				
Gorron	 6.938	48.40746	-0.80994	
Route de Brécé53120 GORRON (2011)				
Guenrouet	 6.633	47.52204	-1.94952	
Rue de l'Isac D244 530 GUENROUETEn face du Camping Saint-Clair***Proche du canal (2011)				
Guerande	 6.650	47.33373	-2.42063	
Accès par l'Avenue de la Brière44 350 GUERANDE (2011)				
Isse	 8.325	47.59679	-1.44771	
Etang de VioreauHameau de Beaumont44 520 ISSE A 13km au S/O de Châteaubriant et à 3 km au S d'Issé. (2011)				
Jans	 8.319	47.62187	-1.61281	
Parking de la salle municipale derrière la mairie. 44 170 JANS A 24km S.-O. Châteaubriant (2011)				
Jard	 7.618	46.41074	-1.59358	
SUR MER Route des Goffineaux85 520 Jard sur MerDirection du port de plaisance (2011)				
Javron	 6.948	48.41932	-0.33626	
Les CHAPELLe Place Georges Morin53 250 JAVRON Les CHAPELLe (2011)				
Joue	 8.332	47.52740	-1.41666	
SUR ERDRE Grand Réservoir de Voireau 44 440 JOUE SUR ERDRE (2011)				
Jublains	 8.448	48.25443	-0.49786	
Parking du musée Gallo-romain.Stationnement (3 CC) toléré la nuit (au fond près des toilettes). (2011)				
Juvigne	 6.946	48.22753	-1.03739	
Rue de la CroixiLe D29 53 380 JuvignéDevant Le plan d'eau Saint Martin (2011)				
La Baconniere	 6.931	48.18357	-0.89156	
Route d'AndouillePlace de l'église (2011)				
La Barre	 7.613	46.88501	-2.11888	
DE MONTS Route Saint Jean de Mont85 550 La Barre de MontsDerrière la mairie (2011)				
La Bernerie	 6.666	47.07831	-2.03430	
EN RETZ Rue Jeanne d'Arc44 760 La BERNERIE EN RETZ Près de la salLe des fêtes. (2011)				
La Chataigneraie	 7.605	46.64584	-0.74557	
Rue de la PréeAccès: Avenue du Général de GaulleParking de Super U (2011)				
La Chevroliere	 8.321	47.09753	-1.63829	
Rue du Lac (Accès)Place des Pêcheurs Passay 44 118 La CHEVROLIEREDans le bourg de la Chevrolière prendre la direction de Passay. A l'entrée hameau se diriger vers le lac. (2011)				
La Dagueniere	 6.804	47.42238	-0.43932	
Rue du Stade 49 800 La DAGUENIEREP près du stade (2011)				




















regione **F - Pays de la Loire**

<i>località</i>	<i>area n°</i>	<i>latitudine</i>	<i>longitudine</i>	<i>vedere foto o informazioni nel web</i>
La Fleche	 7.367	47.69767	-0.07875	Promenade du Maréchal Foch D323 72 200 La FLECHEEn centre vilLe au bord du Loir (2011)
La Fleche	 8.683	47.69879	-0.05270	D323 - en direction du Mans - prendre Parc de la Monnerie au rond point de Leclerc puis derrière le complexe sportif.72 La FLECHE (2011)
La Fresnaye	 7.379	48.43380	0.25506	SUR CHEDOUET Les Ventes du Four Lieu-dit Les Ventes du Four72 600 La Fresnaye sur ChedouetAncien camping situé à17 Km de Alençon (2011)
La Gueriniere	 7.651	46.96474	-2.21635	- NOIRMOUTIER Près du camping "Caravan'ile" route de la Tresson à la Guérinière. Au rond-point de l'entrée sud de la commune passer Le camping l'aire CC est (2011)
La Gueriniere	 7.636	46.97562	-2.24146	Parking IntermarchéRue des Mandeliers85 680 La GuérinièreA la station service (2011)
La Jumelliere	 8.383	47.28147	-0.72952	Place de la Mairie49 120 La JUMELIERESur la D961 entre Chalonnes sur Loire et Chemillé. Parking situé en face l'église réservé aux VL PL (2011)
La Limouziniere	 6.659	46.99300	-1.60070	Rue de la BonneFontaine44 310 La LIMOUZINIEREDans Le village suivre Les panneaux Aire Camping-Car. A l'entrée d'une zone résidentielle. (2011)
La Marne	 6.677	46.99785	-1.73713	24 rue des Fosses44270 La MARNE Supérette " Vival "Sur la route de Saint Philbert de Grandlieue à Challans. (2011)
La Meilleraie	 7.606	46.73886	-0.84532	TILLAY Rue des Ombrages Aire municipaLe zone de loisirs du Lay85 700 La MEILLERAIE TILLAY (2011)
La Meilleraye	 8.323	47.55750	-1.39968	De BRETAGNE Route de Riailé D1844 520 La MEILLERAYE De BRETAGNEA droite avant la sortie du bourg. (2011)
La Plaine	 6.634	47.14019	-2.19052	SUR MER AngLe Boulevard des Nations Unies / Chemin de la Gare44 770 La PLAINE SUR MERA l'entrée du village en arrivant du nord la D96 près du (2011)
La Poitevinere	 6.766	47.22744	-0.89595	Rue Perdriau Place de la Fontaine49 510 La POITEVINIERE (2011)
La Possonniere	 6.803	47.37162	-0.68489	Rue de la Levée Camping Municipal du Port ** - Le Port - 49 170 La POSSONNIERELabellisé pêche (2011)
La Roche	 7.629	46.66818	-1.41837	SUR YON Chemin des Amoureux85 000 La Roche sur YonAu bord de l'Yon (2011)
La Seguiniere	 6.797	47.05967	-0.93707	Avenue de Nantes49 280 La SEGUINIERESortir de Cholet prendre la voie rapide direction Nantes/Noirmoutiers (2011)
La Suze	 7.363	47.88923	0.03066	SUR SARTHE 72 210 La SUZE SUR SARTHE En centre vilLe derrière Le camping communal Le long de la rivière. (2011)
La Tranche	 7.614	46.34952	-1.44793	SUR MER Boulevard de la Petite HollandeRue des Sables85 360 La Tranche sur MerDerrière la salLe omnisports Albert Barthomé (2011)
La Tranche	 8.820	46.34708	-1.43020	SUR MER Passage du Maupas.Base nautique de Maupas85 360 La TRANCHE SUR MER Grande plage de la Tranche sur Mer (2011)
La Tranche	 8.821	46.35053	-1.43601	SUR MER Parking du stadeAvenue du Général de Gaulle85 360 La Tranche sur Mer (2011)




















regione **F - Pays de la Loire**

<i>località</i>	<i>area n°</i>	<i>latitudine</i>	<i>longitudine</i>	<i>vedere foto o informazioni nel web</i>
La Tranche	 8.819	46.34342	-1.46234	
SUR MER Allée de la Youte85 360 La TRANCHE SUR MERQuartier du Phare du Groin (2011)				
La Turballe	 6.635	47.33105	-2.49950	
Boulevard de la Grande Falaise44 420 La TURBALLEAire N°1Sur la Route de Pen Bron au sud du village. Signalée (2011)				
La Turballe	 6.636	47.34870	-2.50806	
Rue Alphonse Daudet44 420 La TURBALLEAire N°2 derrière la Poste (2011)				
La Turballe Boulevard	 6.652	47.36299	-2.52522	
de BelmontRoute de PiriacLieu-dit Kervelis44 420 La TURBALLe (2011)				
Laigne	 7.377	47.87825	0.22734	
EN BELIN 72 220 LAIGNE EN BELINFace entrée de l'église rue derrière la saLe Théodule-Meslin (2011)				
L'aiguillon	 7.615	46.33159	-1.30797	
SUR MER Avenue Amiral Courbet85 460 L'Aiguillon sur MerParking proche de l'écoLe de volle derrière la caserne des pompiers (2011)				
L'aiguillon	 7.634	46.27611	-1.22389	
SUR MER Chemin de la Grande JetéeRoute de la Pointe 85 460 L'Aiguillon sur Mer (2011)				
Landivy	 6.940	48.47625	-1.02645	
Lotissement du TerrierAu gymnase/stade de footRoute de FougerolLes du plessis (petit panneau directionnel marron à côté de la pharmacie) (2011)				
Laval	 6.934	48.07359	-0.77295	
Rue du Vieux Saint LouisParking du Vieux Saint-Louis53 000 LAVALEn centre vilLe sous Le pont de chemin de fer au bord de la Mayenne (2011)				
Le Cellier	 6.637	47.31881	-1.34652	
Rue de Clermont44 850 Le CELLIERDerrière l'église (2011)				
Le Coudray	 6.790	47.18806	-0.11722	
MACOUARD Route de Bron 49 260 Le COUDRAY MACOUARDParking des tennis (2011)				
Le Croisic	 6.663	47.29905	-2.52166	
Rue du Lingorzé44 490 Le CroisicA proximité de l'Océarium (2011)				
Le Croisic	 6.638	47.28988	-2.50534	http://www.aricipelagoverde.it/francia/bretagna2014
Rue des Courlis 44 490 Le Croisic Zone Artisanale derrière la gare SNCF. Le Croisic in AA a pagamento dalle 22 alle 9, il giorno gratis (Mauro 2014)				
Le Croisic	 8.331	47.28944	-2.53833	
Parking de La VigieAvenue de la Pierre Longue44 490 Le CroisicSur la cote sauvage entre Batz sur mer et Le Croisic (2011)				
Le Croisic	 8.333	47.29195	-2.50773	
Aire des Bassins rue des Bassins44 490 Le CroisicA l'extrémité sud du port de plaisance. Signalée (2011)				
Le Fresne	 6.806	47.39852	-0.93395	
SUR LOIRE Rue de la Bastille49 123 Le FRESNE SUR LOIREJuste après Le camping "La Bastille" (2011)				
Le Guedeniau	 6.760	47.49417	-0.04500	
49 150 Le GUEDENIAUEntre Baugé et Saumur. A Cuon prendre direction Mouliherne. Située à gauche sortie du bourg en direction de Mouliherne. (2011)				
Le Lude	 7.370	47.64764	0.15300	
Rue des Mortes Oeuvres72 800 Le LUDE (2011)				
Le Mans	 7.372	48.00205	0.18926	
Quai de l'Amiral Lalande72 000 Le MANSSur Le port (2011)				




















regione **F - Pays de la Loire**

<i>località</i>	<i>area n°</i>	<i>latitudine</i>	<i>longitudine</i>	<i>vedere foto o informazioni nel web</i>
Le Mans	 8.677	48.01248	0.19877	
Quai Louis Blanc72 000 Le MANSEn rive gauche de la Sarthe (2011)				
Le Pallet	 6.669	47.13494	-1.33050	
Rue Pierre Abelard44 330 Le PALLETA 20 km de Nantes sur la N149 avant Clisson (2011)				
Le Pellerin	 8.334	47.20737	-1.78569	
Canal de la Martinère44 640 Le PELLERINSur la route du Pellerin à Paimboeuf (2011)				
Le Pouliguen	 6.639	47.27351	-2.43972	
Boulevard de l'Atlantique D45 44 510 Le POULIGUENFace au Camping Les Mouettes ** (2011)				
Le Pouliguen	 8.329	47.27971	-2.42951	
Rue Philippe le Bon44 510 Le POULIGUENParking du Port (2011)				
Le Puy	 6.767	47.12389	-0.23155	
NOTRE DAME Rue du parcPlace Gate-Argent49 260 Le Puy Notre Dame (2011)				
Legé	 6.656	46.92913	-1.57586	
Lieu dit Bel AirDomaine des Forêts 44 650 LEGESituée au Nord de Legé (5km env.) direction Corcoué-sur-Logne puisRocheservière. (2011)				
L'epine	 7.603	46.98624	-2.29326	
Chemin de la Chaussée de Noirmoutier85 740 L'EPINEEn direction écoLe de volle de Port MORIN (2011)				
Les Epesses	 7.623	46.89425	-0.92506	
Le Puy du Fou Près de la D27Le Puy du Fou85 590 Les Epesses Signalé (2011)				
Les Sables	 8.823	46.50448	-1.79623	
D'OLONNE Rue Joseph BénatierAccès : Boulevard du Souvenir Français85 100 Les Sables d'Olonne près des cinémas squash et bowling (2011)				
Lire	 6.768	47.34120	-1.16748	
Le Haut Fief / Rue de la Turmelière 49 530 LIRE (2011)				
Longue	 6.796	47.37118	-0.09780	
JUMELLes Route de SaumurParking du Super U 49 160 Longué Jumelles (2011)				
Longue	 8.393	47.38206	-0.11278	
JUMELLES Rue du Pré aux Grilles 49 160 Longué Jumelles (2011)				
Luche	 7.373	47.70519	0.06984	
PRINGE En face du centre de secours 72 800 LUCHE PRINGE (2011)				
Luçon	 7.648	46.43339	-1.18189	
Domaine des GuifettesRue de la Clairaye85 400 LuçonEntrée de la base Nautique et camping des Guifettes (2011)				
Lusanger	 8.322	47.68126	-1.58889	
Rue de la Petite NormandiePlace de l'Eglise 44 590 LUSANGER (2011)				
Mache	 7.607	46.78592	-1.71763	
Ferme de la Fraternité (éleveur de moutons) D948 route de Challans vers Le sud est (direction La Roche sur Yon). Carrefour la D94. Tournez vers (2011)				
Maillezais	 7.635	46.37081	-0.74123	
Rue du Champ de Foire85 420 MAILLEZAISEn face de l'église près de l'écoLe Francois Rabelais (2011)				
Maillezais	 8.834	46.37421	-0.74649	
Parking de l'Abbaye Saint Pierre Rue Agrippa d'Aubigné85 420 Maillezais (2011)				




















regione **F - Pays de la Loire**

<i>località</i>	<i>area n°</i>	<i>latitudine</i>	<i>longitudine</i>	<i>vedere foto o informazioni nel web</i>
Maisdon	 6.653	47.10711	-1.38752	
SUR SEVRE 23 Les CroixJosiane BATARD Joseph BATARDLe Domaine des Croix44 690 MAISDON SUR SEVRERéseau Accueil à la Ferme (2011)				
Mamers	 7.369	48.35514	0.37160	
Rue de la Piscine72 600 MAMERSSignalée aux entrées de la ville. L'aire est derrière Le camping municipal *** (2011)				
Mamers	 8.682	48.34778	0.37278	
rue Saint RochParking Saint-Roch72 600 MAMERS (2011)				
Martigne	 6.777	47.22954	-0.43585	
BRIAND Rue d'Anjou 49 540 MARTIGNE BRIAND (2011)				
Mayenne	 6.932	48.29984	-0.61974	
Quai Carnot53 100 MAYENNE (2011)				
Mayenne	 8.451	48.30412	-0.61485	
Quai de Waiblingen (2011)				
Mayet	 7.375	47.76187	0.27429	
Route d'Ecommoy D30 72 360 MAYET Après la Gendarmerie à gauche (2011)				
Maze	 6.783	47.45079	-0.28215	
A l'entrée du camping municipal Le GUE DE L AUTHION**49 250 MAZEUniquement aire de service (2011)				
Mervent	 7.619	46.52376	-0.76413	
En face du cimetière (2011)				
Mesquer	 6.661	47.39637	-2.46918	
QUIMIAC Aire de KerlagadecRoute de Kerlagadec44 420 Mesquer QuimiacSituée à 1 km du bourg de Mesquer et à 2 2 km de plage de Lanséria (2011)				
Mesquer	 8.327	47.41468	-2.46844	
QUIMIAC Aire de la Bôle de MerquelRoute de la Bôle de Merquel44 420 Mesquer QuimiacSituée à 200m de la plage de Sorlock 500m du port de Kercabellec. (2011)				
Mesquer	 8.337	47.39290	-2.46543	
QUIMIAC Aire du Parc de la LandeRoute de Camzillon44 420 Mesquer QuimiacSituée à 1 2 km du bourg de Mesquer et 2 km de la plage de Lanséria. (2011)				
Mesquer	 8.328	47.40530	-2.48750	
QUIMIAC Aire de PraderoiAvenue de Praderoi44 420 Mesquer QuimiacSituée à 250m de la plage de Lanséria et 300m du centre de Quimiac. (2011)				
Missillac	 6.640	47.47748	-2.17954	
D2 Lieu-dit "La Chinoise"La Bretesche44 780 MISSILLAC (2011)				
Moisdon	 8.318	47.62138	-1.37078	
La RIVIERE Rue de la Gare44 520 MOISDON La RIVIERE (2011)				
Montbizot	 7.376	48.14407	0.18359	
Rue du Pont d'Orme 72 380 MONTBIZOT (2011)				
Montfort	 7.368	48.03763	0.41375	
Le GESNOIS Parc des SiteLes 72 450 MONTFORT Le GESNOIS (2011)				
Montoir	 6.673	47.32602	-2.14822	
DE BRETAGNE Rue Jean JaurèsCentre Commercial de la Bernuais Parking du Super U 44 450 MONTOIR DE BRETAGNE (2011)				
Montreuil	 6.769	47.13260	-0.15828	
BELLAY Rue Georges GirouyPlace des Nobisparking Dom Deschamps49 260 MONTREUIL BELLAYA côté du camping Nobis (2011)				




















regione **F - Pays de la Loire**

<i>località</i>	<i>area n°</i>	<i>latitudine</i>	<i>longitudine</i>	<i>vedere foto o informazioni nel web</i>
Montreuil	 8.390	47.13477	-0.11176	
BELLAY Méron Domaine de la Prévôté180 rue Puits Abri Lieu-dit Méron 49 260 Montreuil Bellay (2011)				
Montsoreau	 6.817	47.21815	0.05279	
Avenue de la Loire D947Au Camping de L'IsLe Verte***40730 MONTSOREAU (Un des plus beaux villages de France) (2011)				
Montsoreau	 8.391	47.21778	0.05222	
29 rue de la MaumenièreDomaine de la Perruche49730 Montsoreau Henri DUVAL ACCUEIL CAMPING-CARS DANS Les DOMAINES VITICOLES SAUMUR ET SA REGION (2011)				
Mouliherne	 6.793	47.46558	0.01419	
Place des anciens combattants49 390 MOULIHERNE Près du plan d'eau / base de loisirs (2011)				
Moutiers	 7.645	46.55375	-1.15483	
SUR Le LAY Palias85 320 MOUTIERS SUR Le LAYEn direction salLe de sports (2011)				
Mouzillon	 6.674	47.13956	-1.28201	
Route de la VendéeParking de la Vendée RD 76344 330 MOUZILLON (2011)				
Neuille Auberge	 6.821	47.33616	-0.02446	
RuraLe de la Fontaine Suzon 49680 NEUILLE (2011)				
Noirmoutier	 7.617	47.00200	-2.25230	http://www.aricipelagoverde.it/francia/bretagna2014
EN L'Ile Rue de la Prée au Duc85 530 Noirmoutier en l'îleA l'entrée sud de la vilLe. Noirmoutier in AA a pagamento dalle 22 alle 9 (Mauro 2014)				
Noirmoutier	 7.612	47.02003	-2.30083	
EN L'Ile L'Herbaudière Rue du PortLieu-dit L'Herbaudière85 330 Noirmoutier en l'îleEn bordure de la plage et proche mairie (2011)				
Nort	 6.641	47.43739	-1.49545	
SUR ERDRE Rue des Orionnais44 390 NORT SUR ERDREProche du Port (2011)				
Notre	 7.608	46.83204	-2.12933	
DAME DE MONTS rue des Maraichinsplace du Général de Gaulle85 690 NOTRE DAME DE MONTS (2011)				
Notre	 7.639	46.83466	-2.14253	
DAME DE MONTS Rue des Régates85 690 Notre Dame de MontsPrès de la plage (2011)				
Noyant	 8.394	47.50695	0.11221	
D767 route de Saumur :sur la droite à la sortie de la ville 49 490 NOYANT (2011)				
Nozay	 6.679	47.56530	-1.62850	
Sur Le parking de Super U 44 170 Nozay (2011)				
Nozay	 6.642	47.57476	-1.62489	
Route de Rennes D 121Etang de La Roche44 170 NOZAY (2011)				
Olonne	 7.640	46.54251	-1.77283	
SUR MER Magasin Super U 85 340 Olonne sur Mer (2011)				
Paimboeuf	 6.665	47.28413	-2.01646	
Rue Ferréol Prézélin Parking du Super U 44 560 PAIMBOEUF (2011)				
Paimboeuf	 6.643	47.28927	-2.02824	
Quai Sadi Carnot44 560 PAIMBOEUF (2011)				
Parnay	 6.781	47.23145	0.01078	
Route des Ducs d'Anjou D94749 730 PARNAYLe long de la loire en arrivant dans Parnay en bord de route . (2011)				




















regione **F - Pays de la Loire**

<i>località</i>	<i>area n°</i>	<i>latitudine</i>	<i>longitudine</i>	<i>vedere foto o informazioni nel web</i>
Piriac	 6.667	47.39655	-2.51303	
SUR MER Avenue du Général de Gaulle D52 Aire de BrambelPlage de Toulport (4km du centre)44 420 PIRIAC SUR MER (2011)				
Piriac	 6.645	47.36770	-2.53196	
SUR MER Route de MesquênLieu-dit Le Lérat44 420 PIRIAC-SUR-MER Aire communale N°2 (2011)				
Piriac	 6.644	47.37876	-2.54217	
SUR MER Rue de la Tranchée44 420 PIRIAC SUR MER (2011)				
Pornic	 8.335	47.12524	-2.12686	
Sainte Marie Centre commercial de l'Europe Leclerc1 rue Traité d'Amsterdam Lieu-dit Sainte Marie44 210 Pornic (2011)				
Pouance	 6.770	47.75244	-1.17998	
Rue de l'HippodromeLieu-dit Aubin49 420 POUANCE (2011)				
Pouzauges	 7.649	46.77639	-0.82861	
Rue du Pré de Foiresur Le parking de la vallée (rocade) à côté de la gendarmerie (2011)				
Pouzauges	 7.609	46.77500	-0.84467	
Rue CharLes LargéteauStation de Super U (2011)				
Pre	 6.944	48.46431	-0.19163	
EN PAIL Super U sur la N12à proximité des pompes à essence après Les bouteilLes de gaz. (2011)				
Prefailles	 6.664	47.13434	-2.21167	
Rue de la Prée44 770 PREFAILLES Près du garage Renault au nord du village en arrivant du nord par la D313. Signalée (2011)				
Prefailles	 8.316	47.13702	-2.23868	
Pointe de Saint Gildas Chemin des PinettesLieu-dit Pointe de Saint Gildas44 770 PréfailllesSur la D313 en direction de la "La Pointe de St Gildas" la rue des Fossettes et ensuite à droite le Chemin (2011)				
Prinquiau	 6.631	47.36686	-2.01228	
Rue du Champoulain44 260 PRINQUIAU (2011)				
Rablay	 6.786	47.29772	-0.57767	
SUR LAYON D5449 750 RABLAY SUR LAYON la sortie du village direction Beaulieu juste avant Le pont sur Le Layon sur la gauche (2011)				
Riaillé	 6.670	47.51412	-1.28803	
Rue de la Benate44 440 RIAILLE la sortie du bourg direction Ancenis bien indiquée. (2011)				
Rochefort	 6.813	47.36043	-0.65580	
SUR LOIRE D106 direction Savennières 49 190 ROCHEFORT SUR LOIREAire de loisirs près de la piscine et du camping (2011)				
Rouans	 6.680	47.19272	-1.85419	
route d 723au bord de la rivière l'Acheneauaire naturelLe de Messan à 30 kms de Nantes et 25 kms de la mer44 640 (2011)				
Sable Sur	 7.365	47.83152	-0.33173	
SARTHE Allée du Québec 72 300 SABLE SUR SARTHE l'extérieur du camping de l'Hippodrome*** PAS DE STATIONNEMENT (2011)				
Saint Aubin	 6.771	47.30843	-0.70211	
DE LUIGNE Domaine viticoLe de la Biquerie 49 190 Saint AUBIN DE LUIGNE (2011)				
Saint Aubin	 6.807	47.32814	-0.67134	
DE LUIGNE Rue Jean de PontoiseDevant Le camping municipal** 49 190 Saint AUBIN DE LUIGNEPrès de la mairie (2011)				
Saint Brevin	 8.338	47.26818	-2.16223	
Les PINS Au pied du pont de St Nazaire.44 250 Saint BREVIN Les PINS (2011)				




















regione **F - Pays de la Loire**

<i>località</i>	<i>area n°</i>	<i>latitudine</i>	<i>longitudine</i>	<i>vedere foto o informazioni nel web</i>
Saint Calais	 7.371	47.92414	0.74471	8 Boulevard du Docteur Gigon72 120 Saint CALAISSignalée et proche centre ville (2011)
Saint Christophe	 8.826	46.81974	-1.76612	Du LIGNERON La Maison Blanche Sur la route de Challans à La Roche sur Yon près de l'échangeur. (2011)
Saint Clement	 6.761	47.33111	-0.18056	DES LEVEES D 952 Cour de l'ancienne laiterie49 350 Saint CLEMENT Les LEVEES (2011)
Saint Clement	 8.395	47.33022	-0.18436	DES LEVEES D952 stationnement en contre-bas sur quai pavé du bord de Loire en face de la boulangerie pâtisserie (2011)
Saint Cyr	 6.815	47.19642	-0.07266	EN BOURG Route du MureauCave de Saumur située entre St Cyr en Bourg et Chacé49 260 Saint CYR EN BOURG (2011)
Saint Denis	 8.449	47.96336	-0.53595	Du MAINE D152 (Sud Ouest de la ville)situé à côté de la base de loisirs (2011)
Saint Etienne	 6.671	47.27015	-1.77442	DE MONTLUC Parking du Super U D17 44 360 Saint ETIENNE DE MONTLUC (2011)
Saint Florent	 6.823	47.36278	-1.02278	Le VIEL Chemin Saint-NicolasVers Le stade de foot-ball et Le parking des bus49 410 Saint FLORENT Le VIEL (2011)
Saint Georges	 6.939	48.30985	-0.69452	BUTTAVENT RN12 Rue Nationaleau feu en direction de Fontaine Daniel (près de la supérette) (2011)
Saint Georges	 6.795	47.40581	-0.76314	SUR LOIRE Rue de la VillettePlace Manche Real49 170 Saint Georges sur LoireDans Le village à coté du parc des sports (2011)
Saint Gilles Croix	 7.610	46.70300	-1.94730	DE VIE rue Rabalette 85 804 Saint GILLES CROIX DE VIE (2011)
Saint Hilaire	 6.646	47.10359	-1.86656	DE CHALEONS Rue Eloi Guitteny44 680 Saint HILAIRE DE CHALEONS A côté du camping dans Le village (2011)
Saint Hilaire	 8.822	46.72115	-1.98144	De RIEZ Sion sur l'Océan Allée de la Plage de RiezLieu-dit Sion sur l'Océan85 270 Saint Hilaire de RiezAu sud de St Jean de prendre la D68 avenue de la forêt. Le parking est (2011)
Saint Hilaire	 8.832	46.72861	-1.99139	De RIEZ Allée de la Parée PreneauPlage de la Parée Preneau85 270 Saint Hilaire de Riez (2011)
Saint Hilaire	 8.833	46.70815	-1.97737	De RIEZ à l'angle des rues de la Chapelle et de l'Yser place Pierre Avrillas derrière la chapelle85 270 Saint HILAIRE De RIEZ (2011)
Saint Jean	 7.611	46.79318	-2.07913	DE MONTS Rue de la Parée Jésus85 100 Saint JEAN DE MONTS (2011)
Saint Jean	 7.641	46.79519	-2.04624	DE MONTS D753 Magasin Super U (Station) (2011)
Saint Jean	 8.452	48.03466	-0.38716	SUR ERVE Accès par la D57 axe Laval-Rennes-Laval. 53 270 Saint JEAN SUR ERVE (2011)
Saint Jean	 8.446	48.13139	-0.74889	SUR MAYENNE D250Parking au bord de la Mayenne (2011)


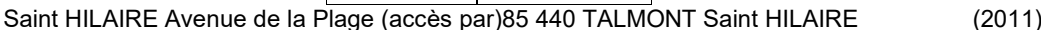

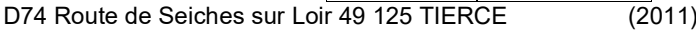



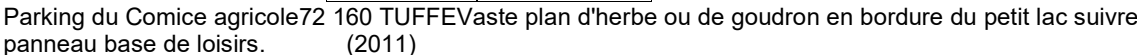

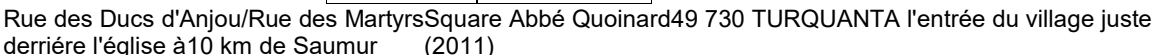

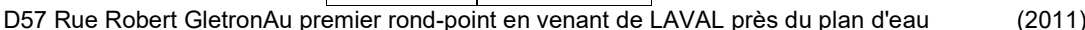



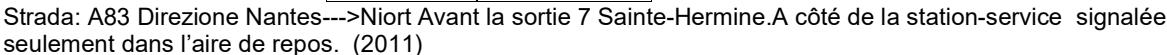



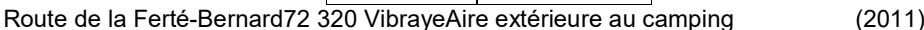



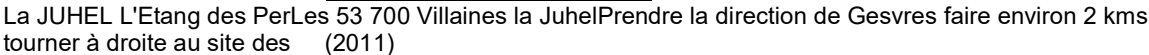



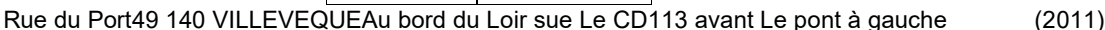

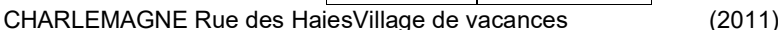

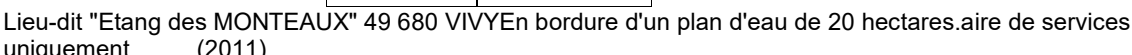



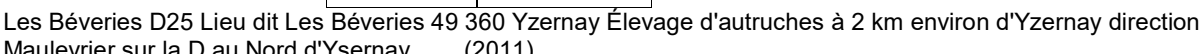

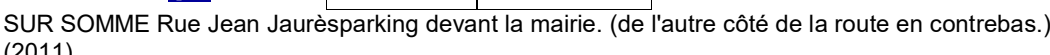
regione **F - Pays de la Loire**

<i>località</i>	<i>area n°</i>	<i>latitudine</i>	<i>longitudine</i>	<i>vedere foto o informazioni nel web</i>
Saint Joachim	 8.326	47.37461	-2.20978	
Fédrun Parking près de Office de TourismeLieu-dit Fedrun44 720 Saint Joachin (2011)				
Saint Lyphard	 6.647	47.39588	-2.30241	
44 410 Saint LYPHARDProche du plan d'eau (2011)				
Saint Lyphard	 8.320	47.36096	-2.31346	
Lieu-dit Bréca44 410 Saint LYPHARDA 5 km au Sud du village. (2011)				
Saint Macaire	 6.814	47.11379	-0.99143	
EN MAUGES Parking du nouveau SuperU49 450 Saint MACAIRE EN MAUGES Sur la route de Saint André de la Marche. (2011)				
Saint Maixent	 7.642	46.74119	-1.82155	
SUR VIE Place des loisirs85 220 Saint MAIXENT SUR VIE (2011)				
Saint Marc	 6.657	47.23699	-2.30027	
SUR MER Route de l'Océan44 600 Saint Marc sur Mer Près de la plage des Jaunais (2011)				
Saint Mars	 8.324	47.52345	-1.18260	
La JAILLE Rue Neuve44 540 Saint MARS La JAILLEEntre Candé et Riaillé. (2011)				
Saint Mesmin	 8.828	46.80012	-0.73711	
Allée des Morineauxsur la route de Pouzauges en Vendée en venant de Bressiur aux feux du centre ville prendre la direction à aire de pique nique qui se trouve à 500m (2011)				
Saint Michel	 6.675	47.17309	-2.15779	
CHEF CHEF 103 rue de Tharon44730 Saint MICHEL CHEF CHEFA l'extérieur du Camping Clos Mer et Nature ** (2011)				
Saint Michel	 6.648	47.18230	-2.14755	
CHEF CHEF Rue du Chevecier D77 44 730 Saint Michel Chef ChefEn face de la mairie (2011)				
Saint Michel	 7.653	46.83222	-0.88222	
MONT MERCURE Place du Sommet près de l'église 85 700 Saint Michel Mont Mercure (2011)				
Saint Michel	 8.336	47.19667	-2.15667	
CHEF CHEF Fin de la rue du BréneauLieu-dit La Roussellerie44 730 Saint MICHEL CHEF CHEF (2011)				
Saint Philbert	 6.649	47.04500	-1.64172	
DE GRAND LIEU Rue de la Plage44 310 Saint PHILBERT DE GRANDLIEU (2011)				
Saint Philbert	 7.628	46.98859	-1.51610	
DE BOUAINE En bordure de la D 937 direction Nantes (2011)				
Saint Philbert	 7.647	46.96681	-1.54064	
DE BOUAINE Domaine de la Pierre Blanche (lieu dit) Gérard EPIARD85660 ST PHILBERT DE BOUAINE A ST PHILBERT DE BOUAINE prendre direction de CORCOUE SUR (2011)				
Saint Pierre	 6.929	48.40222	-0.08917	
DES NIDS D505 D121 Rue des Moulinslieu-dit L'Etang du Tour (2011)				
Saint Pierre	 7.652	46.69700	-0.69830	
DU CHEMIN Rue Pierre Bressuire D938ter 85 120 Saint Pierre du Chemin (2011)				
Saint Pierre	 8.387	47.27218	-1.02525	
MONTMART Avenue de la Frairie D75249 110 Saint PIERRE MONTMARTS Sur l'axe principal qui traverse St Pierre Montmart entre Beaupréau et Saint Florent le Vieil. (2011)				
Saint Remy	 6.819	47.39852	-0.31466	
La VARENNE Place Edouard MeslierProche PrieuréGrand Parking49250 St Rémy la Varenne (2011)				




















regione **F - Pays de la Loire**

<i>località</i>	<i>area n°</i>	<i>latitudine</i>	<i>longitudine</i>	<i>vedere foto o informazioni nel web</i>
Saint Remy	 8.681	48.35109	0.24919	
Du VAL D31172 600 Saint REMY Du VALA 20 km d'Alencon en direction de Mamers (2011)				
Saint Sulpice	 8.825	46.87942	-1.40786	
Le VERDON Chateau de la Chabotterie Parking du château de la Chabotterie85 260 Saint Sulpice Le VerdonA 28km au nord de La Roche sur (2011)				
Saint Viaud	 6.658	47.25937	-2.01488	
Accès route de PaimboeufBase de loisirs derrière Les tennis.44320 Saint VIAUD (2011)				
Saint Vincent	 7.637	46.41038	-1.54130	
SUR JARD Rue du Goulet85 520 Saint Vincent sur JardProche des terrains de tennis (2011)				
Sainte Christine	 6.822	47.28604	-0.84456	
La Petite DubeMaryline et Elie JARRY 49120 Sainte CHRISTINERéseau Accueil à la Ferme (2011)				
Sainte Gemmes	 6.805	47.42358	-0.55153	
SUR LOIRE rue de l'Authion49 130 Sainte GEMME SUR LOIRE (2011)				
Sainte Radegonde	 7.650	46.43440	-1.05984	
DES NOYERS Martine et Jean-Guy LAMBERTLa Corpejolière85450 Sainte RADEGONDE DES NOYERSRéseau Accueil à la Ferme (2011)				
Saulge	 6.779	47.29795	-0.38495	
L'HOPITAL Route de Brissac D 761 49 320 SAULGE L'HOPITALEn retrait de la route Angers/Poitier .A coté de la salLe des loisirs et parc. Signalée par panneaux (2011)				
Saumur	 6.772	47.26133	-0.06682	
Rue de Verden49 400 SAUMURDirection camping de l'Ile Offard proche terrain de sports Pas de stationnement (2011)				
Saumur	 8.385	47.25584	-0.07142	
Rue des Moulins49400 SAUMURFace à l'entrée du château (2011)				
Savenay	 6.678	47.37392	-1.93795	
Station service Super U44 260 SAVENAY (2011)				
Segre	 6.785	47.68514	-0.85723	
'Aire de l'Europe'D77549 500 SEGRESortie de Segré direction Angers (2011)				
Segre	 6.812	47.68612	-0.86666	
Rue David d'Angers49 500 SEGRESur Le port près du cinéma et du centre culturel (2011)				
Segre	 6.773	47.68405	-0.87333	
Place du Moulin sous la Tour/ Rue Emile Zola 49 500 SEGRE En bas d'une pente à 15% (2011)				
Sille	 8.680	48.21306	-0.13083	
Le GUILLAUME Sillé-PlageLe Grand Etang 72 140 SILLE Le GUILLAUME 3 5kms de Sillé près de l'hippodrome (2011)				
Sille Le Guillaume	 7.364	48.18170	-0.13130	
Place de la Gare 72 140 SILLE Le GUILLAUME (2011)				
Talmont	 7.633	46.46761	-1.61718	
Saint HILAIRE Rue des Gatines 85 440 TALMONT Saint HILAIREPrès centre vilLe fléchée adepuis Le parking du château (2011)				
Talmont	 7.631	46.44161	-1.66415	
Saint HILAIRE Avenue de la Plage85 440 TALMONT Saint HILAIRESignalé (2011)				
Talmont	 7.643	46.46849	-1.62807	
Saint HILAIRE Avenue des SablesParking du Super U85 440 TALMONT Saint HILAIRE (2011)				




















regione **F - Pays de la Loire**

<i>località</i>	<i>area n°</i>	<i>latitudine</i>	<i>longitudine</i>	<i>vedere foto o informazioni nel web</i>
Talmont	 7.644	46.44104	-1.66322	
Tierce	 6.794	47.61428	-0.45993	
Tierce	 8.380	47.63809	-0.46292	
Tuffe	 8.678	48.11837	0.51239	
Turquant	 6.780	47.22388	0.02916	
Vaiges	 6.941	48.04198	-0.48322	
Valanjou	 6.774	47.21662	-0.60314	
Vendee Ouest	 5.370	46.57000	-1.11220	
Vendrennes	 7.616	46.82725	-1.12211	
Vibraye	 7.380	48.06728	0.73604	
Vihiers	 6.776	47.14369	-0.53567	
Villaines	 6.943	48.34702	-0.24440	
Villaines	 7.381	48.12380	0.60200	
Villeveque	 6.808	47.56222	-0.42257	
Villiers	 6.933	47.92028	-0.68188	
Vivy	 6.800	47.33026	-0.10191	
Vouvant	 7.622	46.57431	-0.77469	
Yzernay	 8.388	47.03583	-0.68444	
F - Picardie				
Ailly	 8.766	49.92780	2.19993	















regione **F - Picardie**

<i>località</i>	<i>area n°</i>	<i>latitudine</i>	<i>longitudine</i>	<i>vedere foto o informazioni nel web</i>
Amiens	 7.519	49.92076	2.25958	Avenue Georges QuaranteCamping du Parc des Cygnes****80 000 AMIENS Accès par la rue du Grand Marais bien que l'adresse du camping soit 111 des Cygnes.A l'Ouest de (2011)
Amiens	 8.767	49.90013	2.31166	Parc Moulin Saint Pierre80 000 AmiensProche Hortillonage (2011)
Amiens	 8.771	49.89452	2.28730	boulevard du général Faidherbe (2011)
Assevillers	 5.360	49.89159	2.84087	Strada: A.1 Direzione Lille ---->Paris) Autoroute A1 sens Lille Paris (2011)
Ault	 7.516	50.10374	1.45129	Rue Léon Blum80 460 AultA côté du centre médical ; (2011)
Ault	 8.769	50.10118	1.44485	Parking à proximité de la plage et du club nautique (2011)
Baie De Somme	 5.359	50.17032	1.75548	Strada: A16 Direzione Boulogne sur Mer--->Abbeville AUTOROUTE A 16Dans les deux sens (2011)
Baie De Somme	 5.361	50.16687	1.76017	Strada: A16 Direzione Abbeville--->Boulogne sur Mer A16 dans les 2 sens (2011)
Beaurevoir	 7.749	49.99362	3.30124	Rue de la TourPARKING De La TOUR JEANNE D'ARC. Situé en pleine campagne à 500m du village très tranquille. Accès par un chemin carrossable parking est en tout-venant stabilisé. (2011)
Beauvais	 7.095	49.42428	2.08012	Rue Aldebert Bellier60 000 BeauvaisProche du camping municipal (2011)
Beauvais	 7.094	49.40933	2.11508	Avenue DescartesParking du Supermarché Auchan60 000 BEAUVAISPrès de la station essence (2011)
Beauvais	 8.530	49.43200	2.07149	Rue Lucien LainéParking Saint-Quentin60 000 BeauvaisProche supermarché Hyper U (2011)
Bouconville	 7.750	49.45331	3.74351	VAUCLAIR D886 Parking du site de l'Abbaye de Vauclair (ruines)02 102 BOUCONVILLE VAUCLAIR (2011)
Bourseville	 7.518	50.10354	1.52680	Rue Lotissement Le Villagejuste derrière Le centre socio-culturel80 130 BOURSEVILLE ; (2011)
Cayeux	 7.514	50.20301	1.52626	SUR MER Rue Faidherbe80 410 Cayeux sur MerVenant de Cayeux prendre direction Camping "Les Galets de la Mollière". En face de ce camping de stationnement ; (2011)
Cayeux	 8.765	50.21494	1.55269	SUR MER Le Hourdel Pointe du Hourdel80 410 Cayeux sur MerEn baie de Sommes près du phare (2011)
Chamant	 7.091	49.22155	2.59273	RD101760300 ChamantStation Total sur la déviation Nord de Senlis (Entre N17 et N330). Aire située à gauche à l'entrée de la plate-forme. (2011)
Chamouille	 7.752	49.47200	3.66811	Intersection D967 et rue Eugène GrenierParking devant l'école de ChamouilleEn bordure du lac d'Ailette (2011)
Chantilly	 8.528	49.19048	2.48392	Route de Mongresin D924a60500 ChantillyParking du château (2011)






regione **F - Picardie**

<i>località</i>	<i>area n°</i>	<i>latitudine</i>	<i>longitudine</i>	<i>vedere foto o informazioni nel web</i>
Château	 5.398	49.03473	3.39149	
THIERRY 26 Avenue de l'Europe (entrée)zone commerciale RN 3 station service INTER MARCHE02 400 CHÂTEAU THIERRY PAS DE STATIONNEMENT (2011)				
Concevreux	 5.403	49.37740	3.78850	
1 place de l'église 02160 CONCEVREUXChantal e Alain HAUTUS La Ferme pédagogique de ConcevreuxRéseau Accueil à la Ferme (2011)				
Conty	 7.506	49.74333	2.15583	
Rue du Marais80 160 CONTY A 400/500 m du centre vilLe en direction du centre equestre. (2011)				
Coucy	 7.755	49.52106	3.32509	
Le CHATEAU AUFFRIQUE Place du marchéHotel Belle Vue02 380 Coucy le Château AuffriqueDans la ville haute à côté hôtel restaurant UNIQUEMENT si vous au restaurant BELLE VUE Voir auprès du personnel si disponib (2011)				
Doullens	 7.512	50.15390	2.34260	
Rue du Pont à L'Avoine80 600 DoullensAccès par la N25 à la sortie de Doullens direction Amiens 200m à droite après Le feu ; (2011)				
Englancourt	 7.748	49.91683	3.80002	
Parking de l'église02 660 ENGLANCOURT (2011)				
Fort	 7.509	50.33861	1.55500	
MAHON PLAGE Rue de la Bistouille80 120 Fort Mahon PlageEn plein centre vilLe 100m après l'office du tourisme sur la gauche.Signalée ; (2011)				
Gerberoy	 8.529	49.53500	1.85028	
D93060380 GERBEROYUn des plus beaux Villages de France . (2011)				
Hondainville	 7.092	49.34651	2.30610	
La Croix Blanche 60250 HONDAINVILLEDans la petite zone artianaLe du village à l'entrée de la forêt.ZA La Croix Blanche sur la RD12 (2011)				
Laon	 5.404	49.55919	3.59868	
Allée de La ChênaieCamping Municipal La Chênaie **02 000 LAON (2011)				
Le Crotoy	 7.507	50.22866	1.61265	
Rue du Marais 80 550 Le CROTOYProche du Camping Municipal ; (2011)				
Le Crotoy	 7.508	50.21819	1.63340	
Digue Mercier80550 Le CROTOYPrès de l'écluse au bout de la jetée du port de plaisanceL'accès se fait tout simplement par Le centre vilLe direction Le port plaisance ; remonter la (2011)				
Meharicourt	 7.520	49.79722	2.73008	
Grand'Rue 80170 MEHARICOURTAnne et Jean-François MORTIER L' atelier des couleurs Réseau Accueil à la Ferme ; (2011)				
Mers	 7.517	50.06478	1.38462	
Les BAINS Rue du19 Mars 1962Près de la caserne des pompiers et du stade. ; (2011)				
Mont De Nizy	 5.266	49.44394	3.92834	
Strada: A26 Direzione Reims--->Saint-Quentin Mont de Nizysens Reims/Saint-Quentin (2011)				
Mont De Nizy	 5.265	49.45155	3.92457	
Strada: A26 Direzione Saint-Quentin--->Reims Mont de Nizy Sens Saint-Quentin/Reims (2011)				
Morienvil	 7.093	49.30322	2.92305	
32 Route de Pierrefonds60 127 MORIENVAL (2011)				
Nouvion	 8.770	50.21146	1.77918	
EN PONTTHIEU Route de Noyellecarrefour de la D1001 et de la D11180860 NOUVION EN PONTTHIEU (2011)				
Noyon	 8.532	49.57861	2.99341	
Place du Marché Franc Parking60 400 NOYON (2011)				





















regione **F - Picardie**

<i>località</i>	<i>area n°</i>	<i>latitudine</i>	<i>longitudine</i>	<i>vedere foto o informazioni nel web</i>
Ostel	 5.399	49.42991	3.57123	
Ostel Etape28 Rue du Château02 370 OSTEL (2011)				
Peronne	 7.513	49.93420	2.94124	
Rue Georges ClémenceauA l'extérieur devant l'entrée du Camping Municipal de l'Etang du Brochet80 200 PÉRONNE ; (2011)				
Pont L'évêque	 8.531	49.56207	2.98846	
Rue des EclusesTerre-Plein de la Halte Nautique60 400 Pont L'ÉVÊQUE (2011)				
Quend	 7.511	50.32459	1.54811	
PLAGE Les PINS Rue Emery80 120 Quend Plage Les PinsEntre Le Marquenterre et Fort-Mahon. Sortie 24 de la A16 prendre direction Quend-Plage. ; (2011)				
Riqueval	 5.401	49.95164	3.23509	
BELLICOURT Touage de Riqueval RD1044Touage souterrain de Riqueval 02 420 Bellicourt (2011)				
Rosieres	 8.768	49.81438	2.70015	
EN SANTERRE Place de la Républiquegrand parking en centre ville (2011)				
Saint Gobain	 7.754	49.59679	3.38913	
20 km à l'ouest de Laon dans la forêt de St Gobain. Il s'agit du parking du cimetière en haut du village de problème d'accès).02 410 Saint GOBAIN (2011)				
Saint Quentin	 5.402	49.85699	3.25294	
44 route NationaLe Sortie autoroute A26-A29station carburant Hyper Auchan02 100 Saint QUENTIN (2011)				
Saint Quentin	 7.753	49.84252	3.29749	
Avenue du Général de Gaulle face à l'hotel de PoliceParking réalisé suite au déménagements des transports urbains02 100 Saint QUENTIN (2011)				
Saint Valery	 7.510	50.18223	1.62889	
SUR SOMME Rue de la Croix l'Abbé80 230 Saint Valéry sur Somme Fléchée ; (2011)				
Sancourt	 7.515	49.77333	3.04138	
3 rue de l'Eglise - 80400 Sancourt. Aire Bienvenue à la Ferme ; (2011)				
Serifontaine	 7.090	49.35565	1.78077	
Aire Camping-Car du Bois Marie Rue de Cocagne60 590 SERIFONTAINEEn direction ChampignoLe à proximité d'un bois (2011)				
Soissons	 5.400	49.38338	3.33006	
Rue Ernest Ringuier RN3102 200 SOISSONSA la halte fluviaLe derrière Les jardins de la Mairie (2011)				
Villers	 7.751	49.25509	3.09411	
COTTERETS Rue du Parc du ChâteauParking Grand Bosquet02 600 VILLERS CÔTTERETS (2011)				




















F - Poitou-Charentes

Aigre	 5.736	45.89333	0.00583	
Rue des Charrières16 140 AIGRE (2011)				
Angles	 8.839	46.69402	0.88150	
SUR L'ANGLIN D2 rue du PontEn venant de Chauvigny à gauche après le pont (virage serré) stationnement possible au bord de l'Anglin.86 ANGLES SUR L'ANGLIN (2011)				
Angoulins	 5.802	46.10567	-1.11648	
Chemin des Marais17 690 ANGOULINS Près saLe omnisport et tennisDirection la plageltinéraire non fléché Le STATIONNEMENT EST MAINTENANT INTERDIT POUR Les CC 26/06/09 (2011)				
Angoulins	 7.917	46.10611	-1.13573	
Rue du Chay17 690 ANGOULINSA la Pointe du Chay (ouest d'Angoulins) parking bitumé autorisé aux Cc.Panneaux.100 m avant le club nautique (2011)				
Arcais	 7.480	46.29520	-0.68950	
Parking du Coursault79210 ARCAIS à côté du centre de secours (2011)				




















regione **F - Poitou-Charentes**

località	area n°	latitudine	longitudine	vedere foto o informazioni nel web
Archiac	 5.826	45.52053	-0.30459	Rue de Riveron Place de la poste derrière Le château d'eau. (2011)
Argenton	 7.504	46.98748	-0.45157	CHATEAU rue de la SablièreA l'entrée du camping municipal d'Hautibus79 150 ARGENTON Les VALLEES (ARGENTON CHATEAU) (2011)
Aubeterre	 5.737	45.26930	0.17617	SUR DRONNE Route de Ribérac D2 sur Le parking16 390 AUBETERRE SUR DRONNE (2011)
Aulnay	 5.800	46.02230	-0.34516	Rue de SallesD12917 470 AULNAY (2011)
Aulnay	 7.924	46.02319	-0.35491	Rue Haute de l'EgliseParking de l'Eglise17 470 AULNAY (2011)
Aulnay	 7.933	46.01978	-0.34701	Rue du Château17 470 AULNAY (2011)
Availles Limouzine	 7.663	46.12337	0.65982	A la base de loisirsA l'extérieur du camping municipal86 460 AVAILLES LIMOUZINE (2011)
Ayron	 7.660	46.65661	0.08887	Route de Poitiers N149 Plan d'eau d'AyronEtang de Fleix86 190 AyronA l'entrée du Camping municipal de la base de loisirs (2011)
Aytres	 5.821	46.11366	-1.12313	route de la Plageplage des véliplanchistes17 470 AYTRE (2011)
Baignes	 5.769	45.38416	-0.22923	Sainte RADEGONDE D 10016 360 BAINES Sainte RADEGONDE Proche voie verte (2011)
Belleville	 8.761	46.12620	-0.50022	Place de l'Eglise79 360 BELLEVILLE (2011)
Biron	 7.910	45.57218	-0.48923	8 rue de la MareVignoble BEGAY MONT17 800 BIRON (2011)
Bougon	 7.491	46.37845	-0.06825	Musée des Tumulus79 800 BOUGON (2011)
Bougon	 8.759	46.36855	-0.06778	au centre du village de Bougon79 800 BOUGON (2011)
Bourcefranc	 7.934	45.82605	-1.14284	Le CHAPUS 17 560 Bourcefranc Le ChapusEn face de l'océan (2011)
Bourcefranc	 7.906	45.85494	-1.16957	Le CHAPUS Pointe du ChapusStationnement Interdit de 23h à 7h (2011)
Bourg	 5.745	45.67185	-0.22870	CHARENTE Chemin de HallageExtérieure au camping municipal16 200 BOURG CHARENTE (2011)
Bressuire	 7.481	46.83669	-0.49357	place de la Libération79 300 BRESSUIRE (2011)
Brossac	 5.747	45.33290	-0.04564	480 BROSSAC (2011)
Brouage	 7.916	45.86855	-1.06926	parking 100 places (2011)




















regione **F - Poitou-Charentes**

<i>località</i>	<i>area n°</i>	<i>latitudine</i>	<i>longitudine</i>	<i>vedere foto o informazioni nel web</i>
Burie	 5.815	45.77184	-0.42470	
Avenue de la RépubliquePlace du champ de foire17 770 BURIE (2011)				
Cellefrouin	 5.766	45.89379	0.38665	
D73916 262 CELLEFROUINA la sortie ouest du village en direction Les Pradelières. Prendre la route direction Le Moulin Puchétif (2011)				
Celles	 8.764	46.25597	-0.20984	
SUR BELLE avenue de Limoges aire de repos a l'entree de la ville79 370 Celles sur Belle (2011)				
Celles Sur	 7.476	46.26196	-0.20818	
BELLe rue des HallesParking de Aumôneriedevant l'entrée de l'Abbaye Royale79 370 CELLES SUR BELLe (2011)				
Chabanais	 5.752	45.87440	0.71984	
Place ColbertAu bord de la Vienne16 150 CHABANAIS (2011)				
Chabanais	 5.773	45.88045	0.73703	
Station service Super U sortie de Chabanais direction Limoges16 150 CHABANAIS (2011)				
Chalais	 7.668	46.95853	0.10458	
D347Aire de repos de la Briande (ex RN 147) entre Loudun et Poitiers 1 kms avant Angliers.86 200 CHALAIS (2011)				
Charron	 5.811	46.30151	-1.08791	
22 Route de VilledouxLes Ruchers de Cybelle17 230 CHARRON (2011)				
Charroux	 7.661	46.14308	0.40633	
D14886 250 CharrouxA la sortie Est du village à droite parking de l'Abbaye en direction de Limoges (2011)				
Chasseneuil	 5.748	45.82489	0.45148	
SUR BONNIEURE Au centre vilLe en bordure de la place du marché16 260 CHASSENEUIL SUR BONNIEURE (2011)				
Chasseneuil	 7.677	46.65472	0.37750	
DU POITOU rue LeclanchéCamping Les EcluzelLes **86 360 CHASSENEUIL DU POITOU Aire à l'intérieur du camping (2011)				
Chassenon	 5.759	45.84958	0.77265	
centre ville16 150 CHASSENON (2011)				
Chateau	 7.666	46.41465	0.31550	
LARCHER derrière Le château au bord de l'étangà côté du stade86 370 CHATEAU LARCHER (2011)				
Chatelaillon	 7.925	46.07741	-1.08715	
PLAGE Allée du Stade Parking du stade face à la gendarmerie.Partagé avec les voitures en journée mais avec suffisamment de place pour (2011)				
Chaunay	 7.667	46.20624	0.16278	
Grande Rue Place du marché. L'aire de service pour camping-car est située dans Le centre bourg86 510 CHAUNAY (2011)				
Chauvigny	 7.674	46.57078	0.65210	
1 Rue du Moulin Saint LégerCamping La Fontaine ***86 300 CHAUVIGNYAire située à l'intérieur (2011)				
Chauvigny	 8.840	46.56786	0.64360	
Centre village sur grande place publique. Calme.Sol poussiéreux. Attention => marché le samedi. (2011)				
Chef	 7.484	46.11007	-0.07712	
BOUTONNE Accès chemin du ParcAire Naturelle79 110 CHEF BOUTONNE (2011)				
Chenac	 5.822	45.50126	-0.83556	
Saint Seurin d'Uzet En bordure du ChenalLieu-dit Saint Seurin d'Uzet 17 120 Chenac (2011)				




















regione **F - Poitou-Charentes**

<i>località</i>	<i>area n°</i>	<i>latitudine</i>	<i>longitudine</i>	<i>vedere foto o informazioni nel web</i>
Cherves	 5.771	45.73971	-0.35611	
RICHEMONT Avenue Jean MonnetA 6km à l'Ouest de COGNAC-De COGNAC prendre la D731 en direction de NIORT.-Prendre à droite D85 au rond après l'EPINE direction MATHA.-C'est (2011)				
Chey	 7.503	46.30472	-0.05055	
D950 au fond du parking entre l'église et l'alimentation79 120 CHEY (2011)				
Clerac	 5.842	45.17995	-0.22737	
270 CléracDerrière la boulangerie proche de l'étang (2011)				
Cognac	 5.739	45.69845	-0.33222	
Place de la Levade16 100 COGNACPour y arriver : en venant de l'Est traverser la ville de Cognac franchir la Charente sur Le Pont (panneau P gratuit 80 (2011)				
Confolens	 5.763	46.01894	0.67500	
Avenue de Saint Germain D95216 500 CONFOLENSDevant Le camping en bordure de la Vienne (2011)				
Couhe	 7.659	46.29837	0.17830	
Rue Neuve86 700 CouhéEn contrebas de la place du marché à 40 Kms au sud de Poitiers sur RN10 (2011)				
Coulon	 7.489	46.32131	-0.59002	
Rue André Cramois D12379 510 COULON (2011)				
Coulon	 8.760	46.31965	-0.57845	
Avenue de la Repentie D179 510 COULON (2011)				
Cozes	 5.840	45.58639	-0.83306	
Route de BordeauxAncienne Gare17 120 COZES (2011)				
Cravans	 7.930	45.59683	-0.70971	
Place de l'église17 260 CRAVANS (2011)				
Criteuil	 5.749	45.53834	-0.21584	
La MAGDELEINE Le bourg16 300 CRITEUIL La MAGDELEINE (2011)				
Dange	 8.835	46.93361	0.61583	
Saint ROMAIN route de Descartes86 220 DANGE Saint ROMAIN (2011)				
Dissay	 8.836	46.71241	0.41345	
D910Proche du Futuroscope Maison Val du Clain Route de poitier chatellerault Proche du Futuroscope (2011)				
Echillais	 5.799	45.89755	-0.95540	
Place de la CarrièreParking de la rue de l'Eglise 17620 ECHILLAIS (2011)				
Ecuras	 5.755	45.68323	0.55946	
D699en face de la Poste fléchage sur toutes Les routes des alentours Lieu dit Châtain Besson16 220 ECURAS (2011)				
Edon	 5.774	45.48861	0.36611	
16320 EdonEnviron 25km au sud avant Angoulême (2011)				
Esnandes	 5.808	46.25280	-1.12000	
Rue de l'Océanextérieure au camping municipal Les Misottes **17 137 ESNANDES (2011)				
Fenioux Est	 5.279	45.89096	-0.60627	
Strada: A10 Direzione Bordeaux--->Paris Fenioux Est sens Bordeaux/Paris (2011)				
Floirac	 5.796	45.46889	-0.75194	
30 rue de l'Enclose domaine de Mageloup17 120 FLOIRACChez Mr Boissard Viticulteur Mageloup (2011)				




















regione **F - Poitou-Charentes**

località	area n°	latitudine	longitudine	vedere foto o informazioni nel web
Fouras	 5.776	45.98170	-1.08692	Avenue Philippe Janet17 450 FOURAS (2011)
Fouras	 5.828	45.99203	-1.08680	avenue du Cadoret17 450 FOURAS (2011)
Fouras	 7.918	45.99593	-1.10642	Pointe de la Fumée Rue du Bois Vert.C'est la route principale de la Pointe de la Fumée. (2011)
Gemozac	 7.912	45.56889	-0.68139	Place du champ de foirePrès de l'étang (2011)
Gencay	 7.671	46.37315	0.40638	Place du Champ de Foire86 160 GençayPrès du SIVEER et du château d'eau (2011)
Gente	 5.767	45.62872	-0.31472	au centre du village16 130 GENTE (2011)
Hiers	 5.778	45.85284	-1.07745	BROUAGE Aire communaleD317 320 HIRS BROUAGE (2011)
Ile De	 5.831	46.22769	-1.54648	RE - Saint CLEMENT DES BALEINES Rue de la Forêt17 590 Saint Clément des Baleinesau bout du camping (2011)
Ile De	 5.789	46.15920	-1.27150	RE - RIVEDOUX PLAGE CampéoLe Le Platin 125 Avenue Gustave Perreau17 940 Rivedoux-Plage (2011)
Ile De	 5.809	46.20082	-1.37152	RE - Saint MARTIN DE RE Rue du Rempart17 410 Saint MARTIN DE REAu bout du camping intra-muros. Entrer par l'entrée nord dans la (2011)
Ile De Re	 5.817	46.22950	-1.48316	RE - Les PORTES EN RE Parking de la PatacheRoute du Fier17 880 Les Portes en Ré (2011)
Ile D'oleron	 5.844	45.91169	-1.25435	- DOLUS D'OLERON Route du stade accèsD126Ileo (parc Aquatique)17550 Dolus d'Oléron Direction ILEO CENTRE AQUATIQUE D'OLERON direction BOYARDVILLE inauguré en mai 2009 (2011)
Ile D'oleron	 5.832	45.89640	-1.20219	- Le CHATEAU D'OLERON Route des huitres17 480 Le Château d'OléronAprès la plage à 5 mn en vélo du centre vilLe face au Pertuis d'Antioche réserve naturelLe de Moeze (2011)
Ile D'oleron	 5.829	46.02748	-1.38385	- Saint DENIS D'OLERON Route des HuttesLe Moulin17 650 Saint Denis D'OléronA l'entrée du village sur la gauche direction plage des Huttes (2011)
Ile D'oleron	 5.781	45.92393	-1.34270	- La COTINIERE Avenue des Pins D115La Cotinière17 540 Saint Pierre d'OléronA côté du camping municipal (2011)
Ile D'oleron	 5.780	46.00815	-1.35710	- La BREE Les BAINS Parking La Butte aux AnesRue de la Baudette17 840 La Brée Les Bains (2011)
Ile D'oleron	 5.777	45.86180	-1.24020	- Le GRAND VILLAGE PLAGE Allée des Pins17 370 Le Grand Village PlageA côté du camping municipal Les Pins (2011)
Ile D'oleron	 5.816	46.04429	-1.39887	- La MORELIERE Rue Saint Denis D734Lieu-dit La Morelière17 650 Saint Denis d'Oléron A la sortie à droite du dernier petit village avant Le phare du (2011)
Ile D'oleron	 5.807	45.82696	-1.21796	- Saint TROJAN Avenue des BrisRoute de la plage de Gatseau Zone ArtisanLe Les Bris17 370 Saint Trojean (2011)




















regione **F - Poitou-Charentes**

<i>località</i>	<i>area n°</i>	<i>latitudine</i>	<i>longitudine</i>	<i>vedere foto o informazioni nel web</i>
Ile D'oleron	 7.907	45.88852	-1.20458	- Le CHÂTEAU D'OLERON Rue du Stadeparking du stade proche super U proche de l'aire de service17 480 Le CHÂTEAU D'OLERON (2011)
Ile D'oleron	 7.929	45.94324	-1.31600	- Saint PIERRE D'OLERON Rue Clotaire Perdriau 17 310 Saint PIERRE D'OLERON (2011)
Ile D'oleron	 7.922	45.86289	-1.23701	- Le GRAND VILLAGE PLAGE Rue du Puits Neufà 200m du centre village17 370 Le GRAND VILLAGE PLAGE (2011)
Ile D'oleron	 7.911	45.84389	-1.20889	- Saint TROJAN Avenue du PortDevant l'Office du Tourisme17370 SAINT-TROJAN-LES-BAINS (2011)
Ile D'oleron	 7.923	45.91213	-1.26495	- DOLUS D'OLERON Rue des ChapellesFace au cimetière de Dolus.17 550 DOLUS D'OLERON (2011)
Ile D'oleron	 7.908	45.98225	-1.39071	- CHAUCRE Parking de la Pointe de Chaucre au nord-ouest de l'Ile d'Oléron (2011)
Jarnac	 5.761	45.67611	-0.17333	Ile MadameDevant Le camping Ile Madame ***16 200 JARNAC STATIONNEMENT INTERDIT DE NUIT (2011)
Jaunay	 7.654	46.66269	0.36850	CLAN Futuroscope Parking du Futuroscope86 130 Jaunay Clan (2011)
Jonzac	 5.779	45.44809	-0.43255	Place du 8 Mai Derrière la Gendarmerie17 502 JONZAC (2011)
La Chateaudrie	 5.358	46.42891	-0.50548	Strada: A83 Direzione Nantes--->Niort Entre la sortie 9 Niort centre et la Après la station-servicé signalée seulement dans l'aire de repos. (2011)
La Couronne	 5.768	45.60619	0.10015	Rue de la Libération Place du Champ de Foirecentre ville16 400 La COURONNE (2011)
La Creche	 7.487	46.36046	-0.30624	Accès rue du Paire 79 260 La CrècheParking de la piscine et du stade signalé (2011)
La Foret	 7.494	46.77540	-0.64724	SUR SEVRE Rue de Beauchêne79 380 La FORET SUR SEVRE (2011)
La Garette	 8.758	46.30350	-0.59210	Accès rue des GravéesLa Maison du Cheval79 270 La GARETTE-SANSAIS (2011)
La Laigne	 5.837	46.21294	-0.75404	D114 Proche de la N11 Niort/La RochelleBorne sur une aire de repos avec PN face à une station service17 170 La LAIGNE (2011)
La Mothe	 7.483	46.35985	-0.11783	Saint HERAY Rue du Pont L'AbbéFace au camping municipal79 800 La MOTHE Saint HERAY (2011)
La Palmyre	 5.798	45.69091	-1.18951	Avenue de l' Atlantique17 570 La PalmyreAu rond point de l'office du tourisme rendre la D25 direction Ronce Les Bains. Juste au panneau de Palmyre" prendre à (2011)
La Palmyre	 7.921	45.68287	-1.17942	Boulevard de la Plageà 100 m de la plage17 570 La PALMYRE (2011)
La Roche	 7.672	46.78613	0.81200	POSAY Boulevard Vistor HugoZA Les ChaumettesSuper U 86 270 La Roche Posay (2011)




















regione **F - Poitou-Charentes**

<i>località</i>	<i>area n°</i>	<i>latitudine</i>	<i>longitudine</i>	<i>vedere foto o informazioni nel web</i>
La Rochelle	 5.836	46.15109	-1.15828	
Avenue Michel Crépeau Face Camping du Soleil17 000 ROCHELLE (2011)				
La Rochelle	 5.813	46.15255	-1.13988	http://www.aricipelagoverde.it/francia/bretagna2014
Avenue Jean Moulin17 000 La ROCHELLE. La Rochelle in AA con ingresso a sbarra automatica ed erogatore di ticket (Mauro 2014)				
La Rochelle	 5.812	46.16620	-1.15440	
Parking du Parc CharruyerChemin du Rempart17 000 La Rochelle Près de la Rue Chasseloup-Laubat (2011)				
La Rochelle	 7.919	46.14790	-1.20700	
La Pallice Au bout de la rue du QuébecLa Pallice17 000 La Rochelle Suivre la direction "pont Ile de Ré" sortir à Pallice ou Chef de Baie puis Plage Chef de Baie (2011)				
La Tremblade	 5.825	45.76522	-1.13953	
rue de la Résinerie17 390 La TREMBLADE (2011)				
L'absie	 7.498	46.63222	-0.57722	
Rue des Hallesparking centre du village79 240 L'ABSIE (2011)				
Le Douhet	 5.834	45.81082	-0.55369	
Camping La Roulerie17 100 Le DOUHET (2011)				
Le Gua	 5.782	45.72560	-0.94533	
Rue du MonnardAire communale parking du Monard17 600 Le GUA (2011)				
Le Pontaroux	 7.904	45.51859	0.30668	
Sur la D939 19 kms d'Angoulême.16 320 Le PONTAROUX (2011)				
Les Mathes	 5.841	45.71692	-1.16736	
1551 Route de la FouasseCamping La Palombière ***17 570 Le MATHESStationnement passage autorisé (2011)				
Les Mathes	 5.775	45.71444	-1.14750	
Rue de la Garenne coté de l'espace Multiloisirs17 570 Les MATHES (2011)				
Lesignac	 5.754	45.81180	0.63804	
DURAND Parking du village à16 130 Lésignac DurandA proximité de l'épicerie/station-service (2011)				
Lezay	 7.492	46.26413	-0.01262	
rue Gate-BoursePlace du Marché79120 LEZAY (2011)				
Londigny	 5.765	46.08362	0.13456	
Place de l'égliseEntre Sauzé-Vaussais et Ruffec à proximité de Montjean16 700 LONDIGNY (2011)				
Loulay	 5.830	46.04767	-0.51135	
Rue des Tilleuls sur la D 150 entre PONS et NIORT derrière la mairie en face des ateliers municipaux17 330 LOULAY (2011)				
Lussac	 7.655	46.40279	0.72562	
Les CHATEAUX Place de l'Amitié entre Les PeuplesChamp de Foire86 320 Lussac Les Châteaux (2011)				
Luzac	 5.820	45.79880	-1.04868	
Derrière la boulangerie sur la D728 Avenue des Vignes. (2011)				
Magne	 7.502	46.31647	-0.55593	
Avenue du Marais Poitevin Station service du Super U79 460 MAGNE (2011)				
Mansle	 5.746	45.87806	0.18167	
Rue Watlingtonau nord d'Angoulême située à l'extérieur du Camping " Le Champion "16 230 MANSLe (2011)				




















regione **F - Poitou-Charentes**

<i>località</i>	<i>area n°</i>	<i>latitudine</i>	<i>longitudine</i>	<i>vedere foto o informazioni nel web</i>
Marans	 5.806	46.31293	-0.99805	
accès Quai du11 NovembreAu port de plaisance contre la capitainerie. 17230 MARANS (2011)				
Marans	 5.839	46.31300	-0.99157	
Rue d'Aligre N137 SUPER U17 230 MARANS (2011)				
Marans	 7.927	46.30417	-0.98833	
rue du Monastère: parking17230 MARANS (2011)				
Marans	 7.928	46.30876	-0.99648	
Accès route de BordeauxSalle Poyvalente17230 MARANS (2011)				
Marennes	 5.819	45.82218	-1.13885	
PLAGE 1 Avenue William Bertrand17 320 Marennes PlageAire extérieure au Camping "Le Domaine des Pins" (2011)				
Marennes	 5.784	45.82352	-1.10241	
Rue Robert Etchebarne Station service du Centre LECLERC17 320 MARENNES (2011)				
Marennes	 5.783	45.82573	-1.09703	
Rue Louis Jouvét17 320 Marennes (2011)				
Massignac	 5.758	45.77972	0.65500	
D13Maison des lacs16 310 MassignacSur la place entre la Mairie et l'église (il y a même Le logo des CC apposé sur Le côté mur de la Mairie). (2011)				
Massignac	 7.905	45.78742	0.65705	
Lac de Mas Chaban D163 Aire de détente Les Ormeaux16 310 Massignac A l'entrée du village (2011)				
Massignac	 7.903	45.77989	0.65556	
D 13 16310 MASSIGNAC (2011)				
Matha	 5.843	45.86510	-0.32136	
Parc du Château Boulevard Bossais17160 Matha rentrer dans Le centre vilLe puis suivre la direction du Château (parcours fléché)MATHA (2011)				
Matha	 5.818	45.85881	-0.32198	
Rue du MoulinBambouseraie Brisson Joan 17160 MATHA (2011)				
Mauleon	 7.488	46.91795	-0.75218	
rue de la Bachelette Près de la piscine79 700 MAULEON (2011)				
Mauze	 7.501	46.19951	-0.68049	
SUR Le MIGNON Rue du Port - route de Saint HialireLe Portsur la D101 direction St-Hilaire-la-Palud79 210 MAUZE SUR Le MIGNON (2011)				
Melle	 8.763	46.21993	-0.15020	
Rue du Pont Saint Hilaire (2011)				
Melle Route	 7.477	46.23145	-0.14402	
de Villiers79 500 MelleFace au Camping municipal "La Fontaine de Villiers" (2011)				
Merignac	 5.744	45.69455	-0.08583	
Parking des Tennisà 500 m de la route principaLe entre Jarnac et Angouleme16 200 MERIGNAC (2011)				
Meschers	 5.785	45.55592	-0.94517	
SUR GIRONDE Route des Salines17 132 Meschers sur GirondeA coté de la capitainerie du port de plaisance (2011)				
Mirebeau	 7.673	46.77963	0.19467	
La Roche Bridier14 rue du Pas Martin La Roche Bridier 86 110 Mirebeau (2011)				




















regione **F - Poitou-Charentes**

<i>località</i>	<i>area n°</i>	<i>latitudine</i>	<i>longitudine</i>	<i>vedere foto o informazioni nel web</i>
Montguyon	 5.823	45.21797	-0.18355	
rue de Vassiac près du Complexe sportif à 300m du centre17 270 MONTGUYON (2011)				
Montmoreau	 5.753	45.39914	0.13272	
Saint CYBARD Rue de la Tude16 190 MONTMOREAU Saint CYBARD (2011)				
Montmorillon	 7.662	46.41882	0.85475	
avenue de ProvenceMagasin Hyper U 86 500 MONTMORILLON (2011)				
Mornac	 7.920	45.70735	-1.03078	
SUR SEUDRE Route de BreuilletTrajet fléché (à l'entrée du village en venant de Breuillet près de la voie ferrée)17113 MORNAC-SUR-SEUDRE (2011)				
Mortagne	 5.794	45.47530	-0.79629	
SUR GIRONDE Quai des Pêcheurs17 120 Mortagne sur GirondeDans Le prolongement du musée de la carte postaLe au port de plaisance (2011)				
Mougon	 7.505	46.29271	-0.29282	
39 Rue René Gaillardparking supérette SPAR79 370 MOUGON (2011)				
Moulismes	 7.656	46.33278	0.80930	
Route de Poitiers RN147 86 500 Moulismes Face au croisement avec la D12 (2011)				
Mouthiers	 5.738	45.55484	0.12466	
SUR BOEME Rue du MoulinCentre du village derrière l'église16 440 Mouthiers sur Boême (2011)				
Muron	 5.797	46.03619	-0.82769	
rue du Champ de Foire17430 MURON (2011)				
Nalliers	 8.838	46.60025	0.86543	
5km au nord de st savin par la d11 à nalliers prendre le pont vers les alisons sortie du pont à gauche encore à gauche (2011)				
Nersac	 5.770	45.62602	0.04991	
Parc de LubersacRue de la Foucaudie16 440 Nersac (2011)				
Neuillac	 5.833	45.51915	-0.41453	
Lieu Dit La Genebrièrechez viticulteur17 520 NEUILLAC (2011)				
Neuvicq	 5.795	45.80483	-0.16364	
Le CHÂTEAU 1 Rue des Ardillères D 939 Aire privée17 490 NEUVICQ Le CHATEAUJ.BALLUET viticulteur (2011)				
Nieuil	 7.658	46.48505	0.45417	
L'ESPOIR Allée du champ de foire (2011)				
Nieulle Sur	 5.786	45.75438	-1.00288	
SEUDRE Place de la MairieAire communale permanente17 600 NIEULLe SU SEUDRE (2011)				
Niort	 7.493	46.32896	-0.46471	
Rue de Bessac 79 000 NiortAccès par la rue de Bessac puis Le parking de Bessac. Signalée depuis l'avenue du Maréchal de Lattre Tassigny (2011)				
Oiron	 7.490	46.94888	-0.08277	
Accès rue des EcolesSalLe Polyvalente79100 OIRON (2011)				
Oriolles	 5.740	45.36202	-0.11706	
Ferme auberge "Chez Baron"16 480 ORIOLESRéseau accueil à la ferme (2011)				
Parthenay	 7.478	46.64054	-0.26654	
Base de Loisirs Pierre BeaufortRue de Boisseau79 200 PartenaySuivre direction Camping (2011)				




















regione **F - Poitou-Charentes**

<i>località</i>	<i>area n°</i>	<i>latitudine</i>	<i>longitudine</i>	<i>vedere foto o informazioni nel web</i>
Poitiers	 7.669	46.60115	0.33899	Rue du Porteau86000 Poitiers L'aire de service pour camping-car est situé à l'extérieur du camping du Porteau (2011)
Poitou Charente Ouest	 5.357	46.29500	-0.38072	Strada: A10 Direzione Paris--->Bordeaux 1300 mètres après la sortie 32 A côté de la station-service signalée seulement dans l'aire de repos. (2011)
Pons	 5.810	45.57764	-0.55575	1 Avenue du PoitouFace au camping Municipal "Le Paradis"17 800 PONS (2011)
Pont L'abbe	 5.787	45.82843	-0.87271	D'ARNOULT Aire communale En face de la piscine municipale (2011)
Port D'envaux	 7.914	45.83454	-0.67609	Accès par la Rue des MaraisA droite après le cimetière en venant de Saintes Près de la CharenteA coté du ponton de halte nautique suivre le panneau croisière fluviale.17 350 Port D' ENVAUX (2011)
Port Des	 5.788	45.94700	-1.09056	BARQUES Route des AnsesLe Calvaire17 730 Port des BarquesPrès du camping en face du stade suivre fléchage (2011)
Port Des	 7.909	45.94886	-1.09620	BARQUES Face a l'océan a coté de la route submersible de l'Île Madame17 730 Port DES BARQUES (2011)
Rochefort	 5.790	45.94369	-0.95753	SUR MER Rue de la Vieille Forme17 300 Rochefort sur Mer Au port de plaisance près de la capitainerie (2011)
Rochefort	 7.931	45.94661	-0.96002	SUR MER avenue Marcel Dassault (2011)
Rochefort	 7.932	45.94417	-0.95528	SUR MER chemin de la Vieille Forme (2011)
Rougnac	 7.902	45.53575	0.35899	Rue le Bourg16 320 ROUGNACParking derrière le restaurant/ épicerie/bistrot: La Détente (2011)
Rouillac	 5.764	45.77650	-0.06133	Rue de Génacface au Super U16 170 ROUILLAC (2011)
Rouille	 7.678	46.42100	0.04206	place du puitsD911face à la caserne des pompiers86 480 Rouillé (2011)
Rouille Pamproux Sud	 5.373	46.45374	-0.01395	Strada: A10 Direzione Bordeaux--->Paris la motte St Heray AUTOROUTEA 10Direction Bordeaux/Paris parking spécial CC (2011)
Rouillet	 5.750	45.58084	0.04450	Saint ESTEPHE lieu dit Les GlamotsRN 10JDB Loisirs16 290 ROULLET Saint ESTEPHE (2011)
Roumazieres	 5.760	45.88275	0.57287	LOUBERT Rue Nationale RN 141 Aire de Repos16 270 ROUMAZIERES LOUBERT (2011)
Royan	 5.838	45.61822	-1.00445	46 avenue Aliénor-d'Aquitaine D73017200 ROYANCamping la Triloterie ** Aire extérieure au camping (2011)
Ruffec	 5.762	46.03316	0.18366	chemin de PérideauD26 Rte de Montjean 16700 RUFFECsarl REMY FRERES Bord RN10 2eme sortie Ruffec ZI de la gare (2011)
Ruffec	 7.900	46.02750	0.20250	Rue de l'Abreuvoir ou rue de la ClocheParking de l'église16 700 RUFFEC (2011)






regione **F - Poitou-Charentes**

<i>località</i>	<i>area n°</i>	<i>latitudine</i>	<i>longitudine</i>	<i>vedere foto o informazioni nel web</i>
Saint Aigulin	 5.801	45.16870	-0.02838	
Le Terrier de Marchet1 km de St Aigulin à gauche sur la D 142 direction Boscarnant17 360 Saint AIGULIN (2011)				
Saint Amand	 7.486	46.88403	-0.82638	
SUR SEVRE Aire Privée " Le Moulin de Chaligny "Entre Cholet et Bressuire arrivé auTempLe tourner a droite prendre la direction St Amand sur ensuite suivre Les indications ((2011)				
Saint Amand	 7.499	46.86917	-0.80000	
SUR SEVRE Boulevard Maumusson 79 700 Saint AMAND SUR SEVRE (2011)				
Saint Cesaire	 5.824	45.75365	-0.50726	
PALEOSITE Rue des lilas en direction du cimetière Entre Saintes et Cognac 17 770 SAINT-CESAIRE PALEOSITE (2011)				
Saint Ciers	 7.913	45.42306	-0.64139	
Du TAILLON Avenue de la Républiquederrière l'Église17 240 Saint CIERs Du TAILLON (2011)				
Saint Dizant	 5.814	45.43035	-0.70647	
DU GUA Rue Saint Vincent17 240 Saint Dizan du GuaLe long de la rivière Taillon (2011)				
Saint Froult	 7.915	45.90948	-1.07378	
Route de PlaisanceA ST FROULT sortie du village route de la plage17 780 Saint FROULT (2011)				
Saint Genis	 5.803	45.48005	-0.56833	
DE SAINTONGE AngLe Rue Neuve - Avenue Alcide Beauvais à coté de la gendarmerie en retrait de la Route N 13717 240 Saint GENIS SAINTONGE (2011)				
Saint Georges	 5.805	45.60438	-1.00321	
DE DIDONNE Rue du Docteur Maudet17 110 Saint Georges de DidonneA coté du marche et du stade Colette Besson (2011)				
Saint Georges	 7.926	45.60326	-0.99212	
De DIDONNE 44 Rue du Professeur Langevin17 110 Saint GEORGES De DIDONNE (2011)				
Saint Germain	 5.792	46.07721	-0.78742	
DE MARENCENNES Place Saint André17 700 Saint GERMAIN DE MARENCENNES (2011)				
Saint Julien	 8.837	46.55975	0.49694	
L'ARS RN 151 avant Poitiers aire de stationnement ombragée en face gendarmerie (2011)				
Saint Laurent	 5.772	45.94056	0.48278	
DE CERIS Place du village16 450 Saint LAURENT DE CERIS (2011)				
Saint Leger Ouest	 5.280	45.60893	-0.59708	
Strada: A10 Direzione Bordeaux--->Paris AUTOROUTE A 10Direction Bordeaux/Paris (2011)				
Saint Leger Ouest	 5.278	45.61332	-0.60378	
Strada: A10 Direzione Paris--->Bordeaux AUTOROUTE A 10Direction Paris/Bordeaux (2011)				
Saint Maixent	 8.762	46.40913	-0.21273	
L'ECOLE Impasse de la BaudonnièreParking79 400 Saint MAIXENT L'ECOLE (2011)				
Saint Martin	 7.500	47.09350	-0.20034	
DE SANZAY la Ballastière79290 Saint MARTIN DE SANZAY (2011)				
Saint Martin	 7.676	46.21745	0.53011	
L'ARS D 74186 350 Saint Martin L'Ars Face à la mairie à proximité de l'aire de loisirs. (2011)				
Saint Porchaire	 5.793	45.82050	-0.78235	
Place du champ de foireau centre vilLe derrière la salLe des fêtes17 250 Saint PORCHAIRE (2011)				



















regione **F - Poitou-Charentes**

<i>località</i>	<i>area n°</i>	<i>latitudine</i>	<i>longitudine</i>	<i>vedere foto o informazioni nel web</i>
Saint Quentin	 5.757	45.82667	0.68806	
SUR CHARENTE Barrage du Lavaud lieu dit "Versennes"16 150 Saint QUENTIN SUR CHARENTE (2011)				
Saint Sauvant	 7.664	46.35916	0.05028	
rue du FourAire municipaLe située près du camping rural situé à côté de la piscine municipale. (2011)				
Saint Savin	 7.675	46.56897	0.86811	
rue du 8 mai 1945Camping du Moulin de la Gassotte**86310 Saint-SavinAccepte camping-car de passageAire de services devant Le camping. (2011)				
Saint Thomas	 5.804	45.38783	-0.68991	
DE CONAC D145 Le BourgDans Le village17 150 Saint THOMAS DE CONAC (2011)				
Saint Varent	 7.496	46.89774	-0.24146	
Avenue des Platanesface au camping79 330 Saint VARENT (2011)				
Saint Yrieix	 5.742	45.68591	0.14821	
SUR CHARENTE Rue du Plan d'EauLa Grande Prairie16 710 Saint Yrieix sur Charente (2011)				
Saintes	 5.835	45.75660	-0.62819	
6 rue de CourbiacCamping Municipal au Fil de l'Eau ***17 100 Saintes (2011)				
Saujon	 5.827	45.67512	-0.93221	
Route des Ecluses Port de Ribérou Située à l'entrée de la ville à coté du Stade et de la base de loisirs17 600 (2011)				
Sauze	 7.479	46.13543	0.10659	
VAUSSAIS Parking de la PostePlace des halles79190 Sauzé Vaussais (2011)				
Secondigny	 7.495	46.60515	-0.41716	
Rue des CharentesD 748 500m du centre VilleEtang de l'Effre.79 130 SECONDIGNY (2011)				
Segonzac	 5.741	45.61831	-0.21872	
Jardin publicSuivre Les panneauxTrès bien indiqué16 310 SEGONZAC (2011)				
Soubise	 5.791	45.92833	-1.00666	
Rue ColbertLe Port17 780 SOUBISE (2011)				
Thouars	 7.482	46.97611	-0.21138	
Rue Felix Gelusseau parking sous Les remparts79 100 THOUARS (2011)				
Thurageau	 7.670	46.78388	0.25644	
Chez GilLes e Eliane Lieu-dit Agressais 86 110 Thurageau (2011)				
Touzac	 5.751	45.55292	-0.16308	
Lieu-dit chez Guionnet16 120 TOUZAC (2011)				
Vasles	 7.485	46.57317	-0.02266	
Rue de la Cité79 430 VASLes (2011)				
Vaux	 8.841	46.29647	0.21951	
86 700 VAUX EN COUHE (2011)				
Vernoux	 7.497	46.63682	-0.51394	
EN GATINE bord de Sèvreà coté du parking de l'église.79 240 VERNOUX EN GATINE (2011)				
Verteuil	 5.756	45.97981	0.23538	
SUR CHARENTE Rue de la Fontaineaire de loisirs des 3 vallées rive gauche de la Charente16 510 VERTEUIL SUR CHARENTE (2011)				




















regione **F - Poitou-Charentes**

<i>località</i>	<i>area n°</i>	<i>latitudine</i>	<i>longitudine</i>	<i>vedere foto o informazioni nel web</i>
Verteuil	 7.901	45.97949	0.23258	
SUR CHARENTE Place du Temple entre le fleuve "Charente" et l'Eglise au bord de l'eau (2011)				
Vicq	  7.657	46.72420	0.86230	
SUR GARTEMPE route de la Roche-Posay D5 Aux garages municipaux Pas de stationnement (2011)				
Virollet	 8.757	46.14373	-0.39448	
Chizé Parking du Zoorama de Chize 79 360 Virollet (2011)				
Vivonne	  7.665	46.42604	0.26310	
Avenue de la plagePlace du Champ de FoireExtérieur au camping municipal Camping La Rochette 86 370 VIVONNE (2011)				
Voeuil	  5.743	45.58518	0.15450	
ET GIGET Rue de la MairiePrès du lavoir16 400 VOEUIL ET GIGET (2011)				




















F - Provence-Alpes-Côte d'Azur

Aix En Povence--italie	 5.365	43.41367	6.44949	
Strada: A.8 VIDAUBAN SUD AUTOROUTEA 8Direction (2011)				
Aix En Provence	 5.276	43.47114	5.64504	
Strada: A.8 Direzione Italia ---> LE ROUSSET AUTOROUTEA 8Direction Italie/Aix en Provence (2011)				
Allemagne	 7.765	43.78279	6.00713	
EN PROVENCE Place du Château04 500 ALLEMAGNE EN PROVENCESur D 952 à 11 km NE Greoux les Bains (2011)				
Allos	  5.433	44.24333	6.62305	
Proche D90804 260 ALLOSA gauche en sortant du village direction base de loisirs (2011)				
Ancelle	 7.790	44.62394	6.20560	
A partir de la ville de Gap prendre la direction Grenoble. Après 4kms prendre D944 et suivre le fléchage. (2011)				
Annot	  5.438	43.96351	6.66386	
Chemin de la ColLe Basse04 240 ANNOSignalée dès Le centre ville. (2011)				
Arles Quai	  5.654	43.68151	4.63047	
du 8 mai 1945 à quelques mètres du centre-ville13200 ARLES (2011)				
Auriol	  5.650	43.36807	5.64140	
D 560à l'entrée du parking du Supermarché CASINO13 990 AURIOL (2011)				
Avignon	 8.796	43.95231	4.79941	
Chemin des BergesSur le quai de l'île Berthelasse En face du palais des Papes et avec vu sur le pont St Bernaze coté du terrain de camping BAGATELLE et sous le pont.Attention (2011)				
Avignon	 8.803	43.95213	4.79394	
Parking de l'île Piot non loin du Pont Bénézet (le Pont d'Avignon de la chanson) et du Palais des Papes (2011)				
Banon	 7.776	44.04023	5.63009	
A l'entrée du village sur la D51 en venant d'APT . (2011)				
Barcelonnette	 7.778	44.38427	6.65255	
Chemin des Colporteurs04 400 BarcelonnetteLe long de la nouvelle route sur la digue (2011)				
Bargeme	 8.793	43.72667	6.57222	
83 840 Bargème (2011)				
Beauduc	 7.873	43.40738	4.59693	
De Salin De Giraud prendre la route vers Fareman; puis continuer par la piste sur 10km pour arriver à une place. Un sur le canal d'alimentation des salins et c'est le village (2011)				




















regione **F - Provence-Alpes-Côte d'**

<i>località</i>	<i>area n°</i>	<i>latitudine</i>	<i>longitudine</i>	<i>vedere foto o informazioni nel web</i>
Bedoin	 7.594	44.12419	5.17341	
Chemin des Sablières84 410 BEDOIN Près de la piscine et du camping municipal.A l'entrée de Bedoin prendre la route de Crillon puis à droite (2011)				
Bollene	 7.585	44.32217	4.74335	
Centre LECLERCRoute de St Paul-Trois-Châteaux84 500 BollèneEntrée plus pratique pour Les CC par Le rond point situé au sud (2011)				
Bollene	 8.818	44.30861	4.78139	
Château de la Croix ChabrièresRoute de Saint Restitut84500 Bollène (2011)				
Bonnieux	 8.810	43.82502	5.30730	
Parking près de l'église face à la caserne des pompiers (2011)				
Brantes	 8.816	44.19410	5.33422	
A l'entrée du village sous la mairie le long du rempart84 390 BRANTES (2011)				
Briançon	 5.469	44.89014	6.62947	
Rue Georges Bermond Gonnet05 100 BriançonAccès par Avenue Jean Moulin (2011)				
Brignoles Parking	 7.578	43.40957	6.06188	
du Supermarché CASINOQuartier Pré Pâques D2007 83 170 BRIGNOLESPrès de la station-service (2011)				
Cabasson	 8.893	43.10064	6.32674	
Parcheggio plage di Cabasson: In parco alberato, a pagamento camper 15€ (2011) giorno, anche se un cartello all'ingresso dice il contrario è possibile sostare la notte. Docce (fredde)e WC aperti dalle 9 alle 19, rifornimento acqua difficoltoso per la limitata erogazione, (se attrezzati si può prendere da servizi pubblici esterni al parcheggio) (mirko 24-nov-2011)				
Caille Chemin	 5.477	43.77896	6.73342	
de la Plaine06750 CAILLe (2011)				
Cairanne	 7.595	44.22944	4.93333	
D8 route de BollèneDans l'enceinte de la CAVE DE CAIRANNE - En entrée de village en venant de Ste Cécile des Vignes - (2011)				
Cambarette Nord	 5.363	43.42282	5.99712	
Strada: A.8 Direzione Italie--->Aix en Provence AUTOROUTE A 8Direction Italie/Aix en Provence (2011)				
Cambarette Sud	 5.364	43.42338	5.98523	
Strada: A.8 Direzione Aix en Provence--->Italie AUTOROUTE A 8Brignole/Cambarette SudDirectionAix en Provence/Italie (2011)				
Cannes	 5.482	43.55025	6.97049	
Avenue Francis TonnerTout proche du centre de Cannes à coté du centre Hyper Casino06400 CANNES (2011)				
Carpentras	 7.591	44.05597	5.04235	
boulevard de la Pyramide84 200 CARPENTRAS (2011)				
Carro	 5.645	43.32932	5.04050	
Quai Jean Verandy13 500 CarroA droite du port au fond sur la jetée. (2011)				
Carry	 7.866	43.33829	5.15921	
Le ROUET Avenue Pierre SémardGrand parking à l'entrée de Carry dans un virage à coté de la gendarmerie; (2011)				
Cassis	 7.875	43.23107	5.53229	
Parking des GorguettesAvenue des Gorguettes13 260 CassisEn direction gare SNCF.; (2011)				
Castellane	 5.435	43.84627	6.51517	
Chemin des Listes L'aire se trouve au parking juste sous Le rocher devant la rivière très proche du centre ville (2011)				
Castellane	 5.446	43.85194	6.50806	
N85 Boulevard Saint Michelsortie de Castellane direction Digne sur Le parking du supermarché Casino.				




















regione **F - Provence-Alpes-Côte d'**

<i>località</i>	<i>area n°</i>	<i>latitudine</i>	<i>longitudine</i>	<i>vedere foto o informazioni nel web</i>
(2011)				
Cavaillon	 8.807	43.88028	5.00633	
Les Vignères Place de l'égliseHameau Les Vignères 84 300 CavaillonRoute d'Apt en partant d'Avignon. (2011)				
Cavalaire	 7.580	43.19522	6.54718	
Rue du Docteur Pardigon 83 240 CAVALAIREEntre Cavalaire et La Croix Valmer. En venant de Cavalaire quitter Le bord de mer en suivant "cimetière" (2011)				
Chateauneuf	 8.812	44.05820	4.82866	
Du PAPE parking du château (2011)				
Chorges	 7.785	44.54601	6.28008	
Place du Champ de Foire05 230 ChorgesPrès du centre ville à coté de la salle des fêtes et de la gendarmerie. (2011)				
Col Du Lautaret	 7.784	45.03271	6.40726	
Col du Lautaret sur la D1091 En venant de Briançon à gauche à 200m après le sommet du col vers Grenoble (2011)				
Collobrieres	 8.794	43.23735	6.30242	
entre du village Collobrières parking sur la droite à côté de la caserne des pompiers83 610 COLLOBRIERES (2011)				
Colmars	 5.444	44.17943	6.62695	
Les ALPES Chemin de la Cascade et de la Lance Cohars04 370 Colmars Les AlpesA droite en rentrant dans Le village fce à la caserne pompiers (2011)				
Comps	 7.576	43.70598	6.50644	
SUR ARTUBY D95583 840 Combs sur ArtubyA l'entrée du village en venant de Draguignan (2011)				
Contes	 5.483	43.79297	7.32977	
Situé sur la CD15 entre Contes et La Pointe de Contes06 390 CONTES (2011)				
Cuges	 5.646	43.28114	5.70592	
Les PINS Vallon de Sainte Madeleine13 780 Cuges Les Pins (2011)				
Dauphin	 7.768	43.90018	5.78408	
Route de la RencontreEmplacement situé près de la salle polyvalente communale qui est fléchée. Beau village médiéval perché au sud de Forcalquier près de St-Michel L'Observatoire. (2011)				
Digne	 5.440	44.08000	6.26056	
Les BAINS Avenue des Thermes04 000 Digne Les Bains En arrivant à Digne au rond point du11 Novembre prendre direction Thermes Le Pigeonnier. Continuer tout sur la D20 faire (2011)				
Digne	 7.772	44.07750	6.20855	
Les BAINS Base de LoisirsLac des Ferréols Prendre le RN 85 direction NICE. A la sortie de la ville prendre la D42 en du CHAFFAUT.Faire 500 M parking sur la droite à la (2011)				
Digne	 7.770	44.10104	6.23024	
Les BAINS Avenue DemontzeyParking du Palais des Congrès (2011)				
Digne	 7.769	44.09167	6.23152	
Les BAINS Rue du TampinetSur la place du Tampinet centre ville. (2011)				
Draguignan	 7.557	43.53194	6.44944	
Avenue Pierre BrossoletteParking du magasin Intermarché83 300 Draguignan (2011)				
Embrun	 5.470	44.54617	6.48022	
N94Parking du centre commercial Intermarché05 200 EmbrunA l'entrée de Embrun venant de Gap. (2011)				
Embrun	 7.793	44.55111	6.47925	
Avenue des AcaciasParking de la Base de Loisirs05 200 EmbrunEn face du Mini golf. (2011)				
Entrechaux	 8.806	44.21722	5.13889	
Sur la D13 à 7 km au nord de MALAUCENE et à 8 km de VAISON la ROMAINE (2011)				




















regione **F - Provence-Alpes-Côte d'**

<i>località</i>	<i>area n°</i>	<i>latitudine</i>	<i>longitudine</i>	<i>vedere foto o informazioni nel web</i>
Fayence	 7.583	43.62308	6.68982	Allée des Jardins Près des terrains de Tennis et Piscine municipaLe 83 440 FAYENCE (2011)
Fontvieille	 7.869	43.71961	4.71140	Allée des Pins Parking du Moulin de Daudet parking situé sur la gauche13 990 FONTVIELLE ; (2011)
Forcalquier	 7.780	43.96341	5.78443	Avenue de FontaurisPlace du Souvenir Françaisprès du cimetière classé et du stade04 300 FORCALQUIER (2011)
Frejus	 8.787	43.42373	6.73853	rue des Batteries (aire fermée cause travaux: allez sur le Parking Casino) (2011)
Ganagobie	 7.781	43.99500	5.90639	D30Prieuré de Ganagobie04 310 GANAGOBIEUne seule route y mène. Pas de liaison entre le village et le prieuré sauf à pied. Prendre D30 au carrefour avec la D4093 et monter jusqu'au sommet (2011)
Gap	 5.464	44.56529	6.08349	Avenue du Commandant DumontCentre commercialen venant du col BAYARD aire située à 800 m de l'entrée de GAP juste avant Le passage à à gauche (2011)
Gemenos	 5.647	43.29770	5.62950	Rue de Versaillesparking de la poste13 420 GEMENOS (2011)
Gigondas	 7.599	44.16220	5.01725	Route des DentelLes Domaine des Florets 84190 GigondasL'aire est située sur la route qui mène aux dentelLes de Montmirail 200 mètres après l'hôtel Les Florets.Le domaine indiqué par des (2011)
Gigondas	 8.811	44.16306	5.00278	proche rue des PartiesA l'Ouest de GigondasParking mis à la disposition des CC et des bus (2011)
Gordes	 7.600	43.91470	5.19745	Rue de la Combe (au bout)84 220 GordesDerrière la Gendarmerie (en bas du village) (2011)
Gordes	 8.801	43.90070	5.19320	Les Bories D2Lieu-dit Les Bories84 220 GordesUn grand parking à 1 6 km du village des Bories. (2011)
Gordes	 8.799	43.91250	5.20000	route de MursAu centre de ce magnifique village dans un site sublime et une très belle région. (2011)
Grasse	 7.804	43.65323	6.92576	Route de la Mérigarde06 130 GrasseSuivre panneaux « Gare SNCF » (2011)
Greasque	 5.649	43.43281	5.53439	Route du Puits Hély OisselParking du musée de la mine Puits Hély d'Oissel Accès par :- route du Puits Hély d'Oissel - Route de la Chapelle13 (2011)
Greolieres	 7.797	43.79640	6.94300	Les NEIGES Route de Fontaine Rougières06 620 Gréolières Les NeigesDepuis la route Napoléon D6085 prendre au Logis du Pin la D2211via Valderoure et puis prendre la direction de Gréolières les Neiges D802 (2011)
Greoux	 5.443	43.75562	5.88862	Les BAINS Chemin de la Barque04 800 Gréoux Les Bains (2011)
Greoux	 7.777	43.75806	5.89917	Les BAINS Avenue des thermes04 800 GREOUX Les BAINS (2011)
Grimaud	 7.574	43.27980	6.57780	Saint Pons Les Mûres N 98 Lieu-dit Saint Pons Les Mûres83 310 Grimaud (2011)
Grimaud	 8.778	43.27616	6.52241	Allée du Cabro d'OrPrès du cimetièreAccès cars (2011)




















regione **F - Provence-Alpes-Côte d'**

<i>località</i>	<i>area n°</i>	<i>latitudine</i>	<i>longitudine</i>	<i>vedere foto o informazioni nel web</i>
Guillaumes	 5.485	44.08777	6.85285	
Derrière Le centre des PompiersEn bordure du Var06 470 GUILLAUMES (2011)				
Hyeres	 7.575	43.10786	6.12843	
Avenue Geoffroy Saint HilaireSuper Casino 83 400 HYERES Les PALMIERS (2011)				
Hyeres	 7.573	43.02966	6.15518	
Gyens Avenue des ArbanaisPresqu'île de Gyens83 400 HyèresAire extérieure au Camping la Tour Fondue*** (2011)				
Hyeres	 7.569	43.10897	6.18123	
D42 boulevard du Front de MerLieu dit : Le MEROU entre L'AYGUADE et Les SALINS PAS DE STATIONNEMENT : risque de PV!!! (2011)				
Jausiers	 5.447	44.41266	6.72936	
Sur la D900Entrée Sud de Jausiers (2011)				
Jausiers	 7.767	44.42428	6.73925	
Base de Loisirs (2011)				
Jonquieres	 7.601	44.12799	4.93397	
- VIOLes D977 route de Violès26 km d'Avignon - 10km d'orangeDomaine Rigot 84 150 JONQUIERES VIOLes (2011)				
La Bastide	 7.566	43.73817	6.62600	
Parking en bas du village83 840 La BASTIDE (2011)				
La Beaume	 5.472	44.55211	5.63663	
D 93305 140 La BeaumeEn direction de DIE à l'entrée du village (2011)				
La Beaume	 5.457	44.55713	5.67111	
lieu dit La CombeMonsieur BELLON D505entre Aspres sur Buech et Le col de Cabre 2kms avant la Beaume direction Le Villard05140 La BEAUME (2011)				
La Breole Sur	 5.441	44.45658	6.29409	
la D900b 04340 La BréoLe Entre Tallard et Barcelonnette au centre du village (2011)				
La Brillanne	 5.445	43.93215	5.89040	
Carrefour Market N 9604 700 La BRILLANNE (2011)				
La Caume	 7.868	43.75647	4.83425	
Les Alpilles D5Les Alpilles13 210 La Caume Entre Les Baux de Provence et St Rémy de Provence à 2 5km de St en haut du col à gauche ; (2011)				
La Colette	 7.802	43.72952	6.79226	
La colette D 608506460 ESCRAGNOLLES (2011)				
La Destrousse	 5.651	43.38995	5.59903	
Chemin des GémeauxZA la Souque Nègreà l'entrée du supermarché Casino13 112 La DESTROUSSE (2011)				
La Grave	 7.792	45.04414	6.30088	
RD 1091 à l'entrée de la Grave à droite en arrivant de Grenoble05 320 La GRAVE (2011)				
La Londe	 7.570	43.13190	6.23075	
Les MAURES Rue Henri MatisseRond-point Ducourneau83 250 La Londe Les MauresPrès du stade (2011)				
La Motte	 7.558	43.49656	6.53130	
Avenue Frédéric Mistral52 km à l'ouest de Cannes (2011)				
La Roche	 7.795	44.56139	5.95611	
DES ARNAUDS Chemin des digues05 400 La ROCHE DES ARNAUDS (2011)				




















regione **F - Provence-Alpes-Côte d'**

<i>località</i>	<i>area n°</i>	<i>latitudine</i>	<i>longitudine</i>	<i>vedere foto o informazioni nel web</i>
La Seyne	 7.565	43.11330	5.85740	
SUR MER Boulevard de l'Europe Pazrking de l'Hypermarché Auchan83 500 La Seyne sur Mer (2011)				
La Seyne	 8.789	43.06600	5.86679	
SUR MER Corniche Varoise la Seyne-> direction les Sablettes puis Fabregas Corniche Varoise Ne pas tenter d'y accéder par Six-Fours le Brus: très étroite (2011)				
La Seyne	 8.790	43.06089	5.86249	
SUR MER Corniche Varoise 2la Seyne-> direction les Sablettes puis Fabregas Corniche Varoise Ne pas tenter d'y accéder par Six-Fours le Brus: très étroite (2011)				
La Turbie	 7.801	43.74627	7.40195	
Chemin de la CrémaillèrePlace d la Crémaillèrepetit village au dessus de Monaco.Parking au centre du village contre la caserne de pompier06320 La TURBIE (2011)				
Lacoste	 8.808	43.83494	5.27150	
Parking près du cimetière CHATEAU Du MARQUIS De SADE (2011)				
Lancon	 7.876	43.54800	5.16800	
PROVENCE D10 Boutique Perle de Provence13 680 Lancon ProvenceA la Fare les Oliviers prendre la direction Saint Chamas sur la D10 sur environ km à partir du rond point du Super U. Signalée (2011)				
Lancon Est	 5.275	43.58950	5.19404	
Strada: A.7 Direzione Marseille ---> Lyon AUTOROUTE A 7Direction Marseille/Lyon (2011)				
Lancon Ouest	 5.274	43.58854	5.19252	
Strada: A.7 Direzione Lyon ---> Marseille AUTOROUTE A 7Direction Lyon/Marseille (2011)				
Lapalud	 8.815	44.30233	4.70577	
D204 LAC De DEVES 4km à Ouest de l'aire de service du Leclerc (Bollène)et 5km au Nord Ouest sortie Bollène de l'A7 (2011)				
Laragne	 5.456	44.30450	5.83767	
MONTEGLIN Avenue de Provenceparking Inter Marché sur la RN 75 entre Serres et Sisteron (2011)				
Laragne	 5.474	44.31222	5.82583	
MONTEGLIN sortie Laragne direction Sisteron derrière cimetière05 300 Laragne Montéglin (2011)				
Laragne	 7.787	44.31198	5.82611	
MONTEGLIN Très grand parking à l'entrée de la ville avec borne et regard pour les eaux usées. (2011)				
L'arc	 5.277	43.46930	5.65431	
Strada: A.8 Direzione Aix en Provence ---> Italie AUTOROUTE A 8DirectionAix en Provence/Italie (2011)				
Le Beausset	 7.577	43.19806	5.80628	
rue Sainte Magdeleine En venant de Cuges Les Pins par la DN8 à l'entrée de la commune à droite au supermarché Casino (2011)				
Le Lauzet	 7.774	44.42806	6.43389	
UBAYE Village 30km avant Jausiers et 20 km avant Barcelonnnette en direction de l'Italie. Parking des cars en dessous de la route est bien situé Resto-bar etc... (2011)				
Le Lavandou	 7.567	43.15230	6.43080	
Cavalière Avenue du Cap Nègre D559Cavalière83 980 Le LavandouA 7km du Lavandou direction St Tropez par la D 559 sur la gauche face la plage (environ 100 (2011)				
Le Lavandou	 8.785	43.14916	6.40888	
Aiguebelle Avenue du Levant D559 Lieu-dit Aiguebelle83 980 Le Lavandou (2011)				
Les Arcs	 7.582	43.45251	6.49120	
Voie Jacques PrévertParking Hyper U83 460 Les ARCS (2011)				
Les Arcs	 7.562	43.45529	6.47775	
SUR ARGENS Avenue des Laurons83 460 Les ARCS SUR ARGENSParking de la coopérative des "Celliers des Archers" à 500 m du village près la gare (2011)				




















regione **F - Provence-Alpes-Côte d'**

<i>località</i>		<i>area n°</i>	<i>latitudine</i>	<i>longitudine</i>	<i>vedere foto o informazioni nel web</i>
Les Baux		7.871	43.74974	4.79270	De PROVENCE Parking Carrière Souterrain13 520 Les Baux de Provence ; (2011)
Les Orres		5.458	44.49947	6.55674	Parking Champ LacasHameau de Pramouton05 200 Les Orres Proche des télésièges (2011)
L'isle		8.817	43.91770	5.04712	SUR La SORGUE Avenue Julien Guigue Parking situé à coté de la Gare SNCF (2011)
Lourmarin		7.602	43.76806	5.37306	Route de Vaugines camping Les hautes Prairies ***84 160 Lourmarin (2011)
Malaucene		7.592	44.17753	5.12987	Avenue CharLes de Gaulleentre gendarmerie et terrain de sports84 340 MALAUCENE (2011)
Malaucene		8.804	44.17433	5.27213	Le Mont Ventoux D974Le Mont Ventoux84 340 MalaucèneEn arrivant de Malaucène sur la droite dans le dernier lacet. (2011)
Mane		7.782	43.93523	5.76651	Accès D 13 derrière la maison de retraite04 300 MANE (2011)
Mane		7.783	43.93535	5.76012	Prieuré de Salagonà 500m de la sortie de MANEtrès calme la nuit en pleine nature04 300 MANE (2011)
Menerbes		8.809	43.83238	5.20713	Entrée du village à l'est (2011)
Menton		7.803	43.76783	7.48927	rue Paul Morillot06500 MENTON (2011)
Mison		7.775	44.26544	5.85715	Les ARMANDS sur la N75 (commune de Mison) suivre au centre du bourg l'indication "parking PL et caravanes". au fond d'un lotissement entre stade et une école. (2011)
Monaco		7.806	43.72639	7.41667	avenue des Guelfes parking de Fontvieille98000 MONACO (2011)
Montgenevre		5.452	44.93495	6.73575	A la sortie du village après l'obélisque en direction de l'Italie sur la N94 prendre sur la gauche.05 100 MONTGENEVRE (2011)
Morieres Les		5.368	43.92744	4.91294	Strada: A.7 Direzione Lyon--->Marseille AVIGNON AUTOROUTEA 7Direction Lyon/Marseille (2011)
Mormoiron		8.800	44.07031	5.19566	Plan d'eau des Salettes84 570 MORMOIRONA l'est du village. Venant de Carpentras direction Villes sur Auzon 3 kms avant à gauche direction (2011)
Mornas Village Ouest		5.367	44.21256	4.72378	Strada: A.7 Direzione Lyon--->Marseille AUTOROUTE A 7Direction Lyon/Marseille (2011)
Mouans		5.484	43.61806	6.97035	SARTOUX Allée des MagnansDomaine de la Grande Pièce06 370 Mouans SartouxAu centre du village (2011)
Moustiers		5.442	43.84360	6.21869	SAINT-MARIE Parking Prola Chemin de Quinson04 360 Moustiers Sainte Marie En bas du village (2011)
Moustiers		7.773	43.84474	6.21850	Sainte MARIE D95204 360 Moustiers Sainte MarieA 200 mètres au N de l'aire de services (2011)




















regione **F - Provence-Alpes-Côte d'**

<i>località</i>	<i>area n°</i>	<i>latitudine</i>	<i>longitudine</i>	<i>vedere foto o informazioni nel web</i>
Nevache	 5.465	45.01674	6.63629	
A l'intersection de la route du Col de l'EchelLe D1 et avant Le hameau de Roubion D99405 100 NEVACHE (2011)				
Nevache	 7.788	45.01939	6.60700	
Petit village situé juste après Briançon en remontant sur le col de Montgenevre.Le stationnement est toléré sur le parkinf de l'OT au des pistes de ski de fond et des multiples randonnées.Atte (2011)				
Nice	 7.805	43.67725	7.21913	
entre le bd Napoleon III et l'avenue du Souvenir Francais A coté de l'egliseA 400 m de la promenade des anglais.06200 NICE (2011)				
Ollioule	 8.780	43.13472	5.85132	
Allée des Bleuets PARKING Du STADEVenant de Toulon en direction Le Beausset et le Castellet Au feu à gauche prendre l'allée Marguerite (2011)				
Ollioules	 8.782	43.14673	5.87630	
Chateauvallon Chemin du SeigneurLieu-dit Chateauvallon83 190 OllioulesDe l'autoroute sortie 14 (Carrefour)vers Ollioule puis vers Chateauvallon très bien flêché (2011)				
Oppede	 8.797	43.83170	5.15870	
Oppède Le Vieux Chemin de Sous VilleOppède Le Vieux84 580 OppèdeFlêché (2011)				
Orange	 8.813	44.14230	4.80490	
RN7 avenue de l'Arc de TriompheRN7 à droite de l'arc direction VALENCErond point de l'Arc de Triompheen entrant dans le parking à gauche (2011)				
Orange- Le Coudoulet	 5.369	44.11206	4.82601	
Strada: A.7 Direzione Orange--->Marseille Autoroute A 7Sens Lyon-Marseille (2011)				
Orcieres	 5.455	44.69511	6.32610	
Station d'Orcières- Parking P305 170 ORCIERES D944 puis D76 pour rejoindre Merlette située sur la commune d'Orcières (2011)				
Orgon	 7.872	43.79030	5.04327	
Chemin des Alpillesproche de N713 660 ORGON ; (2011)				
Peillon	 5.478	43.77195	7.37296	
Boulevard de la Valléequartier Le Moulin06440 PeillonA10 mn de Nice: (2011)				
Peipin	 7.764	44.13758	5.96121	
A l'intersection de la Route d'Aubignosc et de la Route de Château-AmouxPeipin village à 5 km au sud de Sisteronà l'entrée du en passant par le rond point d'Intermarché. (2011)				
Pelissanne	 5.648	43.62901	5.15329	
Parking du stade de la Provenque13 330 PélissaneA proximité de la caserne des pompiers à la sortie E de la vilLe par la ou par la D15 (2011)				
Pelvoux	 5.460	44.86596	6.48693	
Lieu-dit Saint AntoinePrès du camping "Le Freyssinet" et de la piscine (2011)				
Pernes	 7.590	43.99984	5.06830	
Les FONTAINES Accès avenue de CoucourelleA l'entrée du camping municipal derrière Le complexe sportif .Pour Le stationnement il suffit de retourner au bourg sur la F Mistral et autres. (2011)				
Pierrefeu	 8.779	43.22782	6.14325	
Du VAR D14 boulevard Henri Guérin Place Jean JAURES (2011)				
Plage	 7.867	43.34808	4.78504	
De PIEMENSON Salin de Giraud prendre direction plage de Piémenson sur 11 km13129 PIEMENSON ; (2011)				
Plan	 8.791	43.32750	5.71333	
D'AUPS Sainte BEAUME Parking des tennis83 640 PLAN D'AUPS Sainte BEAUME (2011)				
Plan	 8.781	43.33783	6.54700	
De La TOUR rue Jean Jaures 10 KM AU NORD De STE MAXIME (2011)				




















regione **F - Provence-Alpes-Côte d'**

<i>località</i>	<i>area n°</i>	<i>latitudine</i>	<i>longitudine</i>	<i>vedere foto o informazioni nel web</i>
Port Saint Louis	 5.643	43.38464	4.82165	
DU RHONE Avenue de la 1er DFL (Division Française Libre)Sur Le port Le long du Rhône (2011)				
Port Saint Louis	 5.656	43.38316	4.80738	
DU RHONE Quai BonnardelSur Le port Le long du RhôneLe stationnement s'effectue plus loin : Avenue de la 1er DFL (2011)				
Pra	 5.429	44.36722	6.60611	
LOUP Parking des Choupettesstation ski - montagne (2011)				
Puget	 8.784	43.29115	6.13662	
VILLE Montée des Rabines Parking des Ecoles (2011)				
Puy	 5.451	44.81970	6.48668	
Saint VINCENT Station de ski05 290 Puy Saint VincentFléché (2011)				
Puylobier	 7.870	43.52480	5.67370	
Chemin du Chemin Neufà 25 km environ d'AIX en PROVENCE en direction de St MAXIMIN au pied de la Sainte VICTOIRE13 110 ; (2011)				
Puyvert	 7.587	43.74689	5.33644	
Parking Super U de Puyvert (2011)				
Quinson	 5.439	43.69801	6.03911	
Accès par la route du Camping04 500 QUINSONLe long du Verdon en remontant de Greou Les Bains vers Sainte Croix du Verdon. (2011)				
Ramatuelle	 7.559	43.21129	6.66276	
Bonne Terrasse83 350 RAMATUELLE (2011)				
Ramatuelle	 7.560	43.23904	6.66171	
Chemin des Tamarisaire PRIVEE des TamarisProche de la plage de Pampelonne (2011)				
Reallon	 7.794	44.57581	6.36173	
D609 Station de ski de RéallonGrand parking à gauche en rentrant (2011)				
Rians	 7.581	43.63586	5.80181	
D23 direction Ginasservis Bis GrenobleLe Chambres d/hotes Les Galines.quartier LaGoye (2011)				
Riez	 5.434	43.81650	6.09188	
Place Maxime Javelly04 500 Riez (2011)				
Riez	 7.771	43.81623	6.09006	
Avenue Frédéric Mistralface à l'aire de service sur le parking du parcours de santé (2011)				
Risoul	 5.461	44.62420	6.63888	
Risoul 1850 Parking P4 Risoul 185005 600 Risoul Près des pistes en fin de construction (2011)				
Risoul	 7.791	44.62361	6.63139	
Risoul 1850 Parking à l'entrée du villageRisoul 185005 600 Risoul (2011)				
Roquebrune	 7.572	43.36580	6.71191	
SUR ARGENS La Gaillarde Aire Camping-Car "Chez Marcel"D1098 /RN98 Lieu-dit La Gaillarde83 520 Roquebrune sur Argens Située entre Saint-Aygulf et Les Issambres. En de mer prendre direction (2011)				
Roussillon	 8.798	43.89690	5.29570	
parking Saint Joseph A l'entrée du village :à 500 m du village Ne pas chercher à s'aventurer dans le village interdit route très (2011)				
Rustrel	 8.802	43.91927	5.49973	
Parking des Milles couleurs proche D2284 400 RUSTREL Dans le Colorado provençal (2011)				




















regione **F - Provence-Alpes-Côte d'**

<i>località</i>	<i>area n°</i>	<i>latitudine</i>	<i>longitudine</i>	<i>vedere foto o informazioni nel web</i>
Saint Andre	 5.437	43.96527	6.50722	
Les ALPES Route de Nice N20204 170 Saint André Les AlpesA l'entrée du village en venant du barrage de Castillon (2011)				
Saint Cannat	 5.655	43.60597	5.30567	
898 chemin de la LoubièreRD 1813 760 Saint CANNAT (2011)				
Saint Crepin	 5.467	44.70449	6.60089	
Entre la Durance et l'aérodromequitter la NationalE et prendre la direction de l'aérodrome tout de suite après Le pont (étroit) à gauche (2011)				
Saint Cyr	 8.786	43.17975	5.68032	
SUR MER Avenue du PortLES LECQUES83 270 Saint CYR SUR MERSur le port (2011)				
Saint Etienne	 5.471	44.50292	6.15773	
Le LAUS Centre Commercial Vival D94205 130 Saint Etienne Le Laus (2011)				
Saint Etienne	 5.475	44.25823	6.92358	
DE TINEE Boulevard de la Digue D139dans la commune vers Le nord près de la maison du parc au bord du lac06 660 DE TINEE (2011)				
Saint Etienne	 7.796	44.25653	6.92207	
De TINEE Boulevard de la Digueau bord de la rivière terrain communal derrière la cabine téléphonique06660 Saint ETIENNE De TINEE (2011)				
Saint Jean	 5.463	44.66711	6.23493	
Saint NICOLAS Pont du Fossé D94405 260 Saint Jean Saint NicolasParking en sortie de la vilLe en direction d'Orcières/Merlette (2011)				
Saint Julien	 7.779	43.92882	6.53225	
Du VERDON Lac de Castillon Lac de Castillon N20204 170 Saint Julien du Verdon (2011)				
Saint Laurent	 5.481	43.68550	7.18522	
DU VAR Route des Pugets06 700 Saint Laurent du VarDevant Le cimetière (2011)				
Saint Laurent	 7.800	43.66601	7.19405	
Du VAR Avenue Emile Dechame06660 Saint LAURENT du VAR"Village Fleuri" (2011)				
Saint Mandrier	 7.564	43.07734	5.90552	
SUR MER D18 Ancienne route de Saint MandrierComplexe Sportif Max Juvenalproche de la D18 centre vilLe . derrière Le stade de rugby (2011)				
Saint Mandrier	 8.788	43.08088	5.92667	
SUR MER quai Jean Jaurès La Seyne/mer ->direction St Mandrier St Mandrier au bout du port (2011)				
Saint Martin	 7.799	44.06011	7.25999	
VESUBIE Parking du Tournon D256506 450 Saint Martin VésubieA droite en venant de Roquebilière à 1 5 km avant le village (2011)				
Saint Michel	 5.432	43.91613	5.71680	
L'OBSERVATOIRE04 870 Saint Michel l'ObservatoireA la sortie sud du village direction de l'Observatoire (2011)				
Saint Paul	 5.644	43.68795	5.70270	
LEZ DURANCE Rue du Camping Le Retour13 114 Saint Paul Lez DuranceFlèche (2011)				
Saint Paul	 7.798	43.69512	7.12357	
De VENCE en arrivant au village a gauche direction parking des bus6140 Saint PAUL De VENCE (2011)				
Saint Pons	 5.448	44.38540	6.60920	
D90004 400 Saint PonsSur la contre allée en bordure de l'aérodrome juste à l'entrée de Barcelonnette commune de Saint Pons. (2011)				
Saint Raphael	 8.795	43.41511	6.77871	
Boulevard Raymond Poincaré D1098située sur le parking du port de Santa Lucia83 700 Saint RAPHAEL (2011)				




















regione **F - Provence-Alpes-Côte d'**

<i>località</i>	<i>area n°</i>	<i>latitudine</i>	<i>longitudine</i>	<i>vedere foto o informazioni nel web</i>
Saint Tropez	 7.568	43.26489	6.67222	
Chemin Fontaine du PIN Quartier des Canebiers83 990 Saint TROPEZAccès Chemin de Moutte" et si l'on doit demander son chemin à un "local" faut demander Le château de (2011)				
Saint Veran	 5.473	44.70472	6.86083	
D505 350 Saint Vérán En haut du village (2011)				
Saint Veran	 7.789	44.69972	6.86583	
Parking à l'entrée du village obligatoire pour tous les véhicules car la circulation dans le village est interdite. Le stationnement des CC la nuit est une tolérance annoncé par le gardien du (2011)				
Sainte Cecile Les Vignes	 7.584	44.25012	4.88959	
Route de Tulette RD 976 84 290 Sainte Cécile Les Vignes Près de la cave viticoLe (2011)				
Sainte Croix	 5.431	43.76060	6.15080	
DU VERDON Route du Lac04 500 Sainte Croix du Verdon (2011)				
Sainte Maxime	 7.571	43.31713	6.62985	
Route de Plan de la Tour D2583 120 Sainte MaximeSituée à la sortie nord de la ville à coté de la caserne des pompiers. (2011)				
Saintes Maries	 5.641	43.45350	4.43667	
DE La MER Avenue du Docteur CambonParking de la plage Est13 460 Saintes Maries de la Mer (2011)				
Saintes Maries	 5.640	43.45531	4.42750	
DE La MER D 570 Avenue d'ArlesSortie ville13 460 Saintes MARIES DE La MER (2011)				
Salin	 5.642	43.41276	4.73159	
DE GIRAUD Rue de la Bouvine13 129 SALIN DE GIRAUDAu centre ville direction annexe pompier ou services sanitaires. (2011)				
Salon	 7.874	43.63794	5.09279	
De PROVENCE Boulevard Aristide BriandPlace Jules Morgan 13300 Salon de Provence ; (2011)				
Sarrians	 7.596	44.07976	4.97811	
Avenue Agricole Perdiguéà côté du camping de Sainte Croixen arrivant de Montoux prendre à droite (fléchage)en venant de Carpentras ou Orange prendre Le rond point direction Bédarrides (2011)				
Sault	 7.593	44.09412	5.41315	
Parking P3 accès Route de Saint Trinit84 390 SaultEn direction Ferrassières à côté du cimetière (2011)				
Sausset	 5.653	43.33890	5.10916	
Les PINS Avenue Pierre Matraja13 960 Sausset Les PinsA coté du stade (2011)				
Savines	 5.466	44.52499	6.40080	
Le LAC direction centre ville prendre D954 à 50m gauche05 160 Savines Le Lac (2011)				
Savoillan	 8.805	44.17976	5.37570	
Rue des Ariès84 390 SavoillanFace Nord du Mont-Ventoux dans la vallée du Toulourenc. Venant de Montbrun les Bains prendre la D72 sur Le village est a gauche 2ème parking au dessus de (2011)				
Senas	 5.652	43.74460	5.08016	
Avenue des Jardinsprès centre de secours13 560 SENAS (2011)				
Serre	 5.459	44.94402	6.55598	
CHEVALLIER Le Bez Chemin du TouronHameau du Bez05 240 La SalLe Les Alpes (2011)				
Serre	 5.468	44.94805	6.55564	
CHEVALLIER Pontilas Rond-point Chemin de Preras / Route du Pré Long Hameau du Bez05 240 La SalLe Les Alpes (2011)				
Serre	 5.454	44.97151	6.51171	
CHEVALLIER Le Monetier Les Bains Parking des Charmettes05 220 Le Monetier Les BainsAu pied des pistes de ski (2011)				




















regione **F - Provence-Alpes-Côte d'**

<i>località</i>	<i>area n°</i>	<i>latitudine</i>	<i>longitudine</i>	<i>vedere foto o informazioni nel web</i>
Seyne	 5.450	44.32161	6.39429	Les ALPES Le Grand Puy Le Grand Puy04 140 Seyne Les AlpesAu coeur de la station du Grand Puy à 1 370 m d'altitude (2011)
Seyne	 7.766	44.32445	6.39473	Les ALPES Lieu-dit "le Grand Puy" 04140 SEYNE les ALPES (2011)
Signes	 8.792	43.28908	5.86174	Chemin de la Rode Face au terrain de tennis et de foot (2011)
Sillans	 8.777	43.56839	6.18146	La CASCADE D 560 Route de Barjoisà 30 km de Draguignan (2011)
Sisteron	 5.436	44.20025	5.94382	Cours Melchior Donnet N85En venant de GAP à l'entrée de la vilLe juste avant Le tunel. (2011)
Six	 7.561	43.11183	5.81203	FOURS Les PLAGES Promenade Général de Gaulle83 140 Six Fours Les PlagesA côté de l'office du tourisme proche du Brutal Beach et face à plage accès en sens (2011)
Sollies	 7.579	43.20392	6.04613	Pont rond point des Andues(accès par)Sur l'autoroute Toulon/Nice prendre la sortie 8L'aire se trouve à cote de la station service de Casino (2011)
Sospel	 5.479	43.87876	7.44213	Stade E. Donato D220406 380 SospelPrès de la coopérative agricoLe et du bouldrome. Signalée (2011)
Thorenc	 5.480	43.79930	6.80838	D206 660 Thorenc Au SO du village à 450m du croisement D502/D2 sens Thorenc / La Ferrière. (2011)
Toulon	 8.783	43.15079	5.93053	Mont Faron Route du Faron83 000 ToulonAccès coté Ouest (le Revest) (2011)
Toulon - La Bigue-	 5.366	43.14286	6.01145	Valgora Sortie Strada: A57 Direzione Toulon--->Nice (2011)
Trigance	 7.563	43.76018	6.44159	Quartier Saint Roch83 840 Trigance (2011)
Uvernet	 5.449	44.34817	6.62399	FOURS A l'entrée de Barcelonnette prendre direction Praloup puis Uvernet fours "Le col de la cayolle". L'aire se trouve sour Les pins près d'un (2011)
Vaison	 7.598	44.24631	5.07397	La ROMAINE Avenue André CoudrayParking du Colombier84 110 VAISON-LA-ROMAINE (2011)
Valberg	 5.476	44.09646	6.93044	Route de la Roye06 470 VALBERGA 500 m du centre. Suivre Les panneaux depuis Le début de l'avenue Saint-Bernard (2011)
Valreas	 7.586	44.39390	4.96328	Domaine de Lumian Aire privée (2011)
Valreas	 8.814	44.38592	4.99306	Traverse Pierre de Coubertin face au stade. Entre l'office de tourisme et le cimetiere. Au nord vers la gare routiere. (2011)
Vars	 5.462	44.57478	6.67763	Les CLAUX Allée TrubParking P5 Les plans05 560 VARS Les CLAUX (2011)
Veynes	 5.453	44.53318	5.82297	Avenue du Commandant DumontPlace du19 Mars05 400 Veynes (2011)




















regione **F - Provence-Alpes-Côte d'**

<i>località</i>	<i>area n°</i>	<i>latitudine</i>	<i>longitudine</i>	<i>vedere foto o informazioni nel web</i>
Veynes	 7.786	44.51830	5.79860	
D99405 400 VeynesSuivre direction "plan d'eau" ou camping *** (2011)				
Villeneuve	 5.430	43.89583	5.86111	
Parking dans Le villageA coté du cimetière: "calme" (2011)				
Visan	 7.589	44.34882	4.97050	
Domaine des Lauribert84 820 VISANEntre Visan et Valréas flèché (2011)				
Visan	 7.597	44.31614	4.98449	
Le Rastelet Accès D20 DOMAINE "LUCENA"Le RasteletLaurent et Pierrick Michel84820 Visan l'entrée de la propriété est située entre Visan et Vaison la Romaine (2011)				
F - Rhône-Alpes				
Aiguebelette	 8.702	45.54496	5.81450	
Le LAC Port d'Aiguebelette D921d 73 610 Aiguebelette (2011)				
Aiguebelle	 7.396	45.54316	6.30668	
Place du Pré de de Foire. 73 220 AIGUEBELLEIndiquée dans la traversée d'AiguebelLe (2011)				
Aillon	 8.693	45.64333	6.06285	
Le JEUNE Le Margeriaz Stade de neige du Margeriaz 73 340 Aillon le JeuneAccès facile (2011)				
Aix Les Bains	 8.706	45.69608	5.89284	
Chemin des Biatres73 100 Aix les Bains (2011)				
Alba	 5.494	44.55341	4.59727	
La ROMAINE Au centre du village a côté de la maison de retraite 07400 ALBA La ROMAINE (2011)				
Albertville Montée	 7.407	45.67389	6.39694	
Adolphe Hugues.73 200 ALBERTVILLEDans Le quartier de Conflans parking à côté du cimetière (2011)				
Allevard	 6.470	45.38854	6.07089	
Avenue des Bains38 580 ALLEVARDSignalée à chaque entrée de la vilLe (2011)				
Alpe	 6.466	45.08673	6.07917	
D'HUEZ Parking des Brandes38 750 ALPE D'HUEZA l'Est de la station se diriger vers Le quartier des Bergers direction l'altiport et Le parking des (2011)				
Alpe	 6.460	45.02865	5.85686	
DU GRAND SERRE A l'entrée du village au pied d'une caserne militaire de matériel 38 350 Alpe du Grand SerreGrenobLe > VizilLe > Sechilienne Alpe du Grand Serre. (2011)				
Ambierle	 6.590	46.10640	3.89350	
Complexe sportif (2011)				
Amplepuis	 7.294	45.97009	4.33095	
Rue Paul De Lagoutte69550 AMPLEPUISA côté de la salLe de sports D. Pierrefeu (2011)				
Annecy	 7.426	45.89049	6.13900	
Chemin de Colmyre74 000 AnnecyA quelques dizaines de mètres de la rue des Marquisats. Direction Ugine - rive Ouest du lac à 2 km du centre (2011)				
Annecy	 8.708	45.90814	6.12200	
Place des Romains74 000 Annecy (2011)				
Anthy	 8.723	46.36273	6.44146	
SUR LEMAN Rue de la Plage74 200 ANTHY SUR LEMAN (2011)				
Antraigues	 7.807	44.71936	4.35865	
SUR VOLANE Parking communal les Allevards07 530 Antraigues sur VolaneA le sortie du village vers le col de la Fayolle (2011)				




















regione **F - Rhône-Alpes**

<i>località</i>	<i>area n°</i>	<i>latitudine</i>	<i>longitudine</i>	<i>vedere foto o informazioni nel web</i>
Arêches	 7.397	45.68470	6.56390	
La Serraz Le Plonoy D65 73270 BEAUFORT SUR DORONSur Le parking des tennis face aux remontées mécaniques à la sortie du village direction Le Planey. (2011)				
Arlebosc	 5.522	45.03734	4.65322	
D 578 grand parking à l'entrée nord du village07 410 ARLEBOSC (2011)				
Aubenas	 5.511	44.61075	4.40953	
N102 Route de MontélimarSur Le parking super marché Casino07200 AUBENAS (2011)				
Aubenas	 7.814	44.62600	4.39730	
Au pont d'Ucel parking derriere la mairie au bord de l'ardèche sous les arbres (2011)				
Aubignas	 5.500	44.58710	4.63181	
RN102 direction du Puy07 400 Aubignasà gauche à l'entrée du village (2011)				
Auris	 6.480	45.05222	6.07833	
EN OISANS Station d'Auris en Oisans38142 Auris en Oisans (2011)				
Autrans	 8.255	45.17737	5.54209	
Parking à coté du cimetière38 880 AUTRANS (2011)				
Avrieux	 8.696	45.21355	6.73629	
L'Esseillon Parking des Forts de l'Esseillon73 500 AvrieuxDans Modane prendre la D215 qui mène à Aussois que l'on quitte après 3 km rejoindre Villarodin-Bourget. 1700 mètres plus loin un peu avant Avrieux (2011)				
Bagnols	 7.305	45.91755	4.60805	
Baluce69 620 BAGNOLS Annick et Jean-Yves SONNERYDomaine de BaluceRéseau : Bienvenue à la Ferme (2011)				
Balan	 5.394	45.8349500	5.09581	
Accès: Rue des EcolesPlace du Longevent01 350 BalanA coté de la salLe polyvalente (2011)				
Balazuc	 7.817	44.50683	4.37377	
Entrée village en venant de la D579 sur la gauche07 120 BALAZUCClassé Plus beaux villages de France (2011)				
Banne	 5.491	44.36516	4.15611	
Au centre du villagea côté de l'église07460 BANNE (2011)				
Beaucroissant	 8.260	45.34232	5.47339	
Rue Prosper Labbé38 140 BEAUCROISSANTProche de la mairie (2011)				
Beaufort	 7.392	45.71984	6.56725	
SUR DORON Avenue des SportsD925 73270 BEAUFORT SUR DORONA l'entrée du bourg près de la coopérative du Beaufort (2011)				
Beaufort	 8.707	45.69166	6.63060	
Barrage de Roselend Route du Col du Préparking au bord du Lac 73 270 Beaufort Barrage de Roselend (2011)				
Beaujeu	 7.310	46.16210	4.57350	
Accès rue des EcharmeauxSuivre la direction du stade69 430 BEAUJEU (2011)				
Beausemblant	 6.096	45.21832	4.83339	
Rue de la Poste26 240 BEAUSEMBLANTSur la D122 à l'entrée nord du village. (2011)				
Bellegarde	 5.387	46.1072000	5.83168	
SUR VALSERINE Place des Frères Zanarelli01 200 BELLEGARDE SUR VALSERINE (2011)				
Belley	 5.390	45.7556700	5.67616	
Route de Saint Germain Les Paroisses D41 01 300 BelleyA cote du stade de rugby. (2011)				




















regione **F - Rhône-Alpes**

<i>località</i>	<i>area n°</i>	<i>latitudine</i>	<i>longitudine</i>	<i>vedere foto o informazioni nel web</i>
Belleydoux	 5.395	46.2555600	5.77972	
Sur la D 33 au nord du village. 01 130 BELLEYDOUX (2011)				
Belmont	 6.582	46.16506	4.34651	
DE La LOIRE Place de l'Eglise (2011)				
Berrias	 5.504	44.39964	4.21345	
ET CASTELJAU Village Les Borels Casteljau07 460 Berrias et Casteljau (2011)				
Blace	 8.656	46.03054	4.62556	
Domaine DUGOUJARD Accès: à droite à l'église puis 5ème à gauche (impasse de Chanelet). (2011)				
Bonneval	 8.692	45.37524	7.05837	
SUR ARC 73480 BONNEVAL SUR ARCQuitter la D902 avant la montée au Col de l'Iseran prendre à droite et aller jusqu'au bout. (2011)				
Borne	 5.505	44.63028	4.08917	
La Croix de BauzonStation de Ski20kms de Lanarce D239 direction massif du Tanargue 07590 BORNE (2011)				
Bourg	 5.523	44.37519	4.64305	
Saint ANDEOL accès chemin de la Barrière07 700 BOURG Saint ANDEOL (2011)				
Bourg	 7.404	45.69691	6.73382	
Saint MAURICE Les Chapieux VilLe des glaciersLieu-dit Les Chapieux 73 700 Bourg Saint MauriceA Bourg Saint-Maurice prendre la D902 direction Cormet de Roslend sur13 km puis la route à droite sur (2011)				
Bourg	 8.309	45.29878	4.57377	
ARGENTAL ZAC Les Rivets proche de la N82Parking42220 BOURG ARGENTAL (2011)				
Bourg	 7.741	46.1984200	5.23747	
EN BRESSE Allée Loys Van BoghemQuartier de Brou01 000 Bourg en BresseParking des bus derrière l'église de Brou à la sortie sud-est la ville (direction Annecy Chambéry et Grenoble). (2011)				
Bourgneuf	 7.384	45.55274	6.21097	
Place des Commerces.73 390 BourgneufVillage au croisement des vallées du Grésivaudan et de la Maurienne. (2011)				
Bouvante	 6.091	44.89789	5.32195	
Font D'HurLe Station de Chaud Clapier Lieu-dit Font d'Urle26 190 BouvanteA la station continuer jusqu'en haut à Font d'UrLe (piste de l'Infernet) (2011)				
Buis	 6.113	44.26194	5.26222	
Les BARONNIES A l'entrée de la commune venant de Vaison-la-Romain par la D526170 BUIS-LES-BARONNIES (2011)				
Buis	 8.031	44.27417	5.27528	
Les BARONNIES Boulevard de la Tour du Pin26 170 BUIS Les BARONNIESArrivant par la D5 prendre dans le village à droite. Le parking se le long de l'Ouvèze derrière la Post. (2011)				
Ceyzerieu	 7.743	45.8342700	5.74164	
les marais de lavour01 350 CEYZERIEU (2011)				
Challes	 8.697	45.55155	5.98527	
Les EAUX Parking des Ecoles73 190 Challes les Eaux A proximité du camping municipal "Le Savoy" (2011)				
Challes Les Eaux	 7.390	45.54837	5.98780	
Parking du ColombierRue Clauduis Perrotin73 190 ChalLes Les Eaux (2011)				
Chambéry	 7.406	45.56367	5.93236	
Avenue Marius-Berroy 73 000 CHAMBERYA l'entrée de Chambéry en arrivant des stations ou de Grenoble. Suivre Les panneaux patinoire. (2011)				
Chambost	 7.300	45.77279	4.36668	
LONGESSAIGNE Rue du ThivoletPrès du centre du village face au ChateauAccès par D7 D27 ou D101 (2011)				




















regione **F - Rhône-Alpes**

<i>località</i>	<i>area n°</i>	<i>latitudine</i>	<i>longitudine</i>	<i>vedere foto o informazioni nel web</i>
Chamonix	 7.415	45.90293	6.85883	
MONT BLANC Tunnel du Mont Blanc Route d'accès au tunnel RN205 74 400 Chamonix Mont BlancEntre Le mémorial et l'entrée du tunnel. En du tunnel du Mont-Blanc (2011)				
Chamonix	 7.411	45.91578	6.86970	
MONT BLANC Parking du GréponRoute Blanche D150674 400 Chamonix Mont Blanc (2011)				
Chamonix	 8.718	45.98050	6.92730	
MONT BLANC Argentière Parking des Grands MontetsLieu-dit Argentière74 400 Chamonix Mont BlancAccès par Chemin des Arberons. De Chamonix direction Col de la et avant le virage à l'entrée du village prendre à (2011)				
Champfromier	 5.388	46.1886100	5.81306	
Entrée camping municipal des Georennas**D14 direction col de la Faucille01410 Champfromier (2011)				
Champoly	 6.589	45.85779	3.83343	
Place de l'EgliseCentre du village derrière l'église42430 Champoly (2011)				
Chanaz	 7.403	45.81292	5.78724	
Chemin de Cavettaz A l'extérieur du Camping des lles73310 CHANAZ (2011)				
Charavines	 8.263	45.43407	5.51707	
Route de Bilieu38 850 CHARAVINESVenant de la D520 direction Bonpertuis. A Charavines prendre l'avenue du lac jusqu'au rond-point. Au rond-point face à prendre la route de Bilieu. Tout de suite (2011)				
Charix	 5.392	46.2196000	5.69583	
Auberge du Lac Genin01 130 CharixA12 km au sud de la vilLe d'Oyonnax (2011)				
Charlieu	 8.311	46.16032	4.17814	
Place d'Eningen face à la gendarmerie. (2011)				
Charols	 6.107	44.59189	4.95435	
Croisement D9 D12826 450 CHAROLSAu rond point centre du village : sur Le parking face au rond point. Très bien indiqué. (2011)				
Charpey	 8.040	44.92991	5.10420	
Le Mas de Berriches Quartier les Berriches26300 CHARPEYEn haut du village de CHARPEY direction St VINCENT La COMMANDERIE.Prendre première a droite la montée a droite suivre les panneaux "LE MAS DES BERRICHES" (2011)				
Charpey	 8.039	44.92981	5.10126	
Le Mas des Berriches26 300 CharpeyAu Nord de la Drome au pied du Vercors (2011)				
Chassagnes	 7.816	44.40744	4.17850	
07 140 CHASSAGNESAu bout du chemin (stationnement pour accès plage) (2011)				
Chassieu	 7.304	45.72870	4.95563	
Eurexpo parc des expositions Avenue Louis-Blériot69 680 ChassieuA coté du parc Eurexpo à l'entrée du parking exposant (2011)				
Chateauneuf	 8.029	45.01547	4.93642	
SUR ISERE Accès: route de Valence (au rond point) 26300 CHATEAUNEUF SUR ISEREDerrière la salle des fêtes parking PL (2011)				
Chatel	 7.422	46.25755	6.82986	
Route des Freinets74 390 CHÂTEL Face au camping de l'Oustalet (2011)				
Chatillon	 6.115	44.69337	5.48565	
EN DIOIS Les Chaussièresrue du Reclus26410 Châtillon en Diois Camping municipal " Les Chaussières " ** (2011)				
Chatillon	 7.739	46.1194100	4.96018	
SUR CHALARONNE Avenue Raymond SarrebachGrande place de Parking proche de la poste(1partie réservée aux rollers). Centre ville Tous commerces (2011)				
Chatillon	 7.746	46.1111800	5.73574	
De MICHAILLE La Raimont Lieu-dit La Raimont D101Col de Cuvery01 200 Chatillon de Michaille (2011)				




















regione **F - Rhône-Alpes**

<i>località</i>	<i>area n°</i>	<i>latitudine</i>	<i>longitudine</i>	<i>vedere foto o informazioni nel web</i>
Chaussan	 7.299	45.63401	4.63813	
D34 Route de Saint Martin en HautA gauche au rond-point après l'écoLe (2011)				
Chezery	 5.389	46.2175000	5.86419	
FORENS Route de Confort D99101 410 Chezery ForensA l'extérieur du Camping "Le Valserine" Entre Mijoux et Bellegarde (2011)				
Chichilianne	 6.475	44.81236	5.57558	
Lieu dit "L'Eglise" 38 930 CHICHILIANEA l'entrée du village. (2011)				
Clansayes	 6.090	44.36983	4.79891	
Aire de ToronneD.133 entre St Paul 3 Châteaux et Grignan26 130 CLANSAYESAire privée proche des sorties Montélimar Sud et Bollène sur l'A7. (2011)				
Col De La Dent	 8.700	45.66085	5.82155	
Du CHAT Route du Relais73370 Le BOURGET Du LACDirection Meyrieu-Trouet D42Aire de pique nique et point de vue (2011)				
Col De La Faucille	 7.738	46.3677800	6.01841	
Rue des Chamois En venant de France à droite avant le sommet du colStation des Monts Jura (2011)				
Colombier	 5.525	45.06600	4.69390	
Le VIEUX Le Village Proximité église07 410 COLOMBIER Le VIEUX (2011)				
Combloux	 8.721	45.89671	6.64126	
Route de la MairieParking de la Mairie74 920 COMBLOUX (2011)				
Combloux	 8.729	45.89833	6.63417	
Route du BouchetParking du téléski du Bouchet74 920 COMBLOUX (2011)				
Communay Nord Ou Sud	 5.348	45.59112	4.83345	
Strada: A46 Direzione Paris<--->Marseille Entre la sortie 16 et l'échangeur de Ternay avec l'A7 (2011)				
Corcelles En	 7.291	46.15667	4.72861	
BEAUJOLAIS Domaine des Riottes M. Marcel REMUETLes RIOTTES 69220 CORCELLES EN BEAUJOLAIS (2011)				
Corps	 8.262	44.81901	5.94518	
Montée des Fossés D108538 970 CORPSSur la route Napoleon (2011)				
Correncon	 8.257	45.02086	5.52826	
EN VERCORS Parking du Clot de la Balme38 250 CORRENCON EN VERCORSAu départ des pistes de ski alpin domaine relié avec Villard Lans (2011)				
Coucouron	 5.520	44.80195	3.97027	
Avenue Joseph Bonhomme (au sud de l')près du stade à coté des tennisdans Le Villageen descendant vers Le lac07 470 COUCOURON (2011)				
Coucouron	 5.501	44.80178	3.96154	
lac de Coucouron 07470 COUCOURON (2011)				
Courchevel	 7.399	45.43028	6.62298	
Courchevel 1300 Rue du Lac D91A73120 Le Praz CourchevelDans la montée vers Courchevel : parking public au niveau panneau d'entrée dans la commune photo) (2011)				
Cours	 7.293	46.10398	4.32325	
La VILLE Chemin de la Rivière 69 470 COURS La VILLEA proximité du stade municipal. L'aire est bien signalée Pour accéder à cette aire venir impérativement Le nord par Le Boulevard Pierre (2011)				
Crest	 6.093	44.72576	5.02042	
Avenue Agirond26 400 CRESTEn centre ville sur Le Champ de Mars rive gauche de la rivière Drôme (2011)				
Demi	 7.430	45.87528	6.63417	
QUARTIER 270 route de Sallanches74 120 DEMI QUARTIER Face au supermarché Casino (2011)				




















regione **F - Rhône-Alpes**

<i>località</i>	<i>area n°</i>	<i>latitudine</i>	<i>longitudine</i>	<i>vedere foto o informazioni nel web</i>
Die	 6.103	44.75094	5.37306	Avenue du Maréchal LeclercD238 26150 DIE (2011)
Dieulefit	 6.088	44.52083	5.05639	Notre Dame de la CalleSurpermarkché U26 220 DIEULEFIT (2011)
Dieulefit	 8.030	44.52059	5.06641	Rue des Reymonds26220 DIEULEFITEn face de la maison de retraite (2011)
Donzere	 8.028	44.44083	4.71833	Place du champ de Mars Sur le parking du Musée d'art et traditions populaires (2011)
Drace	 5.345	46.14658	4.76931	Strada: A.6 Direzione Paris--->Lyon Entre les sorties 29 et 30 (2011)
Faramans	 6.465	45.39344	5.17411	Avenue des MaraisAire municipaLe Les Eydoches38 260 FARAMANSà l'entrée du camping municipal (2011)
Feurs	 6.591	45.77112	4.21648	Route de Roanne N82ZA Les PlacesAire du constructeur CC NOTIN (2011)
Flaine	 8.712	46.00401	6.69134	Parking P1 BusFlaine Forum74 300 MAGLANDAu pied du télécabine (2011)
Fontanes	 6.596	45.54676	4.44032	Rue des AlpesParking des TennisAccès par la D3.(itinéraire fléché) (2011)
Gervans	 6.100	45.10915	4.83049	Rue des EcolesPlace des Amandiers26 600 GERVANS Entre St Vallier et Tain-L'Hermitage en bordure N7 il faut entrer dans Le village. A coté écoLe sur grand parking (2011)
Gresse	 8.268	44.89167	5.54722	EN VERCORS 38 650 Gresse en VercorsTout en haut de la station à l'extrémité de la boucle de Veymont (2011)
Grignan	 6.094	44.41892	4.90439	Entre la D4 et l'Allée du11 Novembre 191826 230 Grignan (2011)
Grospierras	 5.498	44.39963	4.28969	JCD DistributionQuartier de la Gare07120 GROSPIERRES (2011)
Haut Forez Sud	 5.315	45.85462	3.80822	Strada: A72 Direzione Clermond-Ferrand--->St Etienne (2011)
Hauterives	 6.101	45.25497	5.03022	Près de la D53826 390 HAUTERIVES En arrivant de Romans signalé. Il faut tourner à droite c'est sur Le parking près du boulodrome. (2011)
Hauteville	 7.424	45.90455	5.95858	SUR FIER Chemin du Moulinet (aller au bout du chemin)74 150 HautevilLe sur FierA17 Km d'Annecy et 5 Km de Rumilly suivre Les panneaux Elevage (2011)
Isle D'abeau	 5.310	45.61195	5.20910	Strada: A43 Direzione Lyon--->Chambéry (2011) Entre les sorties 6 - 7
Joyeuse	 5.499	44.47896	4.24885	Parking de Carrefour MarketZône du Chambon07260 JOYEUSE (2011)
Julienas	 7.307	46.238750	4.706052	Les Paquelets69 840 JULIENASLilian et Sandrine MATRAY Domaine MATRAYRéseau accueil à la ferme (2011)




















regione **F - Rhône-Alpes**

<i>località</i>	<i>area n°</i>	<i>latitudine</i>	<i>longitudine</i>	<i>vedere foto o informazioni nel web</i>
La Balme	 7.418	45.97153	6.03118	DE SILLINGY Aire municipale dite "René Curioz" Route des Carasses ZAC des Grandes Vignes 74 330 La Balme de Sillingy Du rond-point à la sortie du direction Bellegarde poursuivre sur (2011)
La Balme	 8.687	45.85278	5.33917	Les GROTTEs Parking des visiteurs des grottes (2011)
La Batie	 6.471	45.57734	5.53003	MONTGASCON 76 Rue des Tisserands Parking du Musée 38 110 La BATIE MONTGASCON (2011)
La Baume	 8.036	44.33863	4.87084	De TRANSIT Route de Visan D235 Parking de "La Provence Miniature" (2011)
La Clusaz	 8.719	45.91097	6.46533	Parking du Télécabine de la Combe de Balme 74 220 La Clusaz A la Clusaz suivre direction des Confins. Passer devant le Camping du du Fernuy. Après 2 épingles à cheveux lorsque la route (2011)
La Clusaz	 8.727	45.87397	6.46095	Col des Aravis 74 220 La Clusaz Du village remonter la route du Col des Aravis presque jusqu'au sommet. L'aire est à droite. (2011)
La Clusaz	 8.713	45.89685	6.42544	Route de l'Etable 74 220 La CLUSAZ Dans le centre prendre à droite au niveau du cinéma et à 2 kms environ à droite à de la déchèterie! (2011)
La Clusaz	 8.714	45.92312	6.48376	Route des Confins 74 220 La CLUSAZ De La Clusaz prendre la route des Confins et aller au plus loin après être passé devant un de golf (2011)
La Compote	 8.704	45.66640	6.15754	EN BAUGES D 911A coté des tennis 73630 La Compôte (2011)
La Croix	 8.032	45.20171	4.81284	DES MAILLES Rue des Mailles Prendre à droite au rond-point à l'entrée de la Croix des Mailles. Sur la N7 entre Saint-Vallier et Saint-Rambert (2011)
La Garde	 8.033	44.39446	4.75355	ADHEMAR 26 700 La GARDE ADHEMAR Village perché sur une colline bien visible depuis l'A7. Monter au village par la RD572 (attention ça grimpe). pas hésiter aller jusqu'en haut ou un vaste parking vo (2011)
La Giettaz	 8.694	45.87887	6.52596	EN ARAVIS Le Plan de la Giettaz 73 590 La GIETTAZ (2011)
La Lechere	 7.400	45.51941	6.48435	Depuis la RN90 sortie Valmorel 73 260 La Léchère (2011)
La Plagne	 7.408	45.53306	6.64133	Montalbert Parking du Chaillet Lieu-dit Montalbert 73 210 Aime En haut de la station. (2011)
La Plagne	 7.402	45.50923	6.68011	Plagne Village 1800 73210 Macot La Plagne Un peu avant Le centre de La Plagne sur la gauche (garage au coin) parking des cars/navettes. (2011)
La Plagne	 8.690	45.51066	6.66799	La Plagne 2100 Lieu-dit Aime La Plagne Parking principal 73 210 Macot La Plagne (2011)
La Roche	 7.425	46.06447	6.31356	SUR FORON Chemin du Canada 74 800 La ROCHE SUR FORON Du centre prendre la direction Orange. Au rond point à gauche puis 200m gauche descendre au bord (2011)
La Rosiere	 7.388	45.62409	6.85808	parceggio a bordo strada. (2011)
La Voulte	 5.497	44.81262	4.79325	SUR RHONE Rue des Gonnettes Intermarché 07 800 La VOULTE SUR RHONE (2011)




















regione **F - Rhône-Alpes**

<i>località</i>	<i>area n°</i>	<i>latitudine</i>	<i>longitudine</i>	<i>vedere foto o informazioni nel web</i>
La Voulte	 7.811	44.80078	4.78214	
SUR RHONE Avenue Max Dormois (au rond point) Place du Marché07800 La VOULTE SUR RHÔNE (2011)				
Lablachere	 5.510	44.45494	4.22053	
Route d'Abenas à Alès par Joyeuse RD104Quartier Notre DameLa Ferme Théâtre 07 230 Lablachère (2011)				
Lacenas	 7.306	45.98300	4.63400	
Les Averlys 69 640 LACENASEtienne et MireilLe BLANCDomaine des AverlysRéseau : Bienvenue à la Ferme - (2011)				
Lachamp	 5.512	44.81079	4.28870	
RAPHAEL D 12207 530 Lachamp RaphaëlEntre Le Mont Gerbier de Jonc et Mezilhac (2011)				
Lalleyriat	 7.744	46.1508600	5.71155	
Etang de Lalleyriat D5501 130 Lalleyriat A la sortie sud du village (2011)				
Lamastre	 5.492	44.98701	4.57972	
Place Pradon Centre ville07 270 LAMASTRE (2011)				
Lanslebourg	 7.410	45.28439	6.87101	
VAL CENIS D1006 A l'Entrée de la commune en venant de Saint Jean de Maurienne (2011)				
Lanslebourg	 8.686	45.24474	6.93317	
Col du Mont Cenis Col du Mont-Cenis N673 480 Lanslebourg Mont CenisEn contrebas de la RN6 au bord du lac.Suivre les panneaux TOET" - (2011)				
L'arclusaz	 5.352	45.54869	6.15930	
Strada: A43 Direzione Modane--->Chambéry Env 5 kilomètres après le croisement de l'A43 avec l'A430 qui vient d'Albertville (2011)				
Larnas	 5.493	44.44882	4.59735	
à coté de la Mairie Accès par Saint Remèze.07220 LARNAS (2011)				
Lathuile	 7.421	45.79490	6.20760	
route de la PorteLieu dit : BOUT DU LAC74 210 LATHUILLE (2011)				
Le Bourg	 6.477	45.05694	6.03444	
D'OISANS Avenue Aristide Briand Supermarché Casino 38 520 Le BOURG D'OISANS l'entrée du parking en sortant de la vilLe direction Les Deux-Alpes. (2011)				
Le Bourget	 7.405	45.65314	5.86317	https://www.ileauxcygnes.fr/camping-car/
DU LAC Sentier du Camping73 370 Le Bourget du LacFace au camping de l'Île aux Cygnes*** Possibilità di utilizzare i wc/docce/spiaggia del campeggio (incluso nel prezzo) (agosto 2017)				
Le Cheylard	 5.486	44.91200	4.44135	
Chemin de LapraParking magasin super U07160 Le CHEYLARD (2011)				
Le Grand	 5.383	46.0422900	5.69926	
ABERGEMENT Les Plans d'Hotonnes Gite d'étape La Grange des PlansLieu-dit Les Plans d'Hotonnes01 260 Le Grand AbergementEn entrant dans Les Plans d'Hotonnes prendre la première route gauche (2011)				
Le Grand	 8.726	45.97537	6.46091	
BORNAND Le Chinailon La MulaterieLieu-dit Le Chinailon74 450 Le Grand Bornand (2011)				
Le Grand	 8.724	45.94139	6.43639	
BORNAND Parking réservé aux CC à l'Est du village.74 450 Le GRAND BORNANDDepuis St Jean-de-Sixt atteint depuis Annecy ou bien depuis Bonneville prendre direction Gd-Bornand. Juste avant le pont sur leBor (2011)				
Le Lac	 5.487	44.81975	4.06231	
D' ISSARLES07 470 Le Lac d'Issarlès A 500 mètres du lac (2011)				
Le Pont	 6.479	45.52889	5.69000	
DE BEAUVOISIN Route du Baron de CrousazRD 1006 Parking de Super U Zone de La Baronnie38 480 Le PONT DE BEAUVOISIN (2011)				































regione **F - Rhône-Alpes**

<i>località</i>	<i>area n°</i>	<i>latitudine</i>	<i>longitudine</i>	<i>vedere foto o informazioni nel web</i>
Le Teil	 5.521	44.55138	4.68972	
Allée Paul AvonAu bord du Rhône07 400 Le Teil (2011)				
Les Arcs	 7.382	45.59528	6.79028	
Arc 1600 A la station Arc 160073 700 Bourg Saint Maurice En bordure de la DépartementaleLe à l'entrée de la station. (2011)				
Les Carroz	 7.413	46.02966	6.63216	
D'ARACHES Parking au départ de la télécabine de la Kedeuse.74 300 Les CARROZ D'ARACHESDepuis Cluses prendre la direction Les Carroz-d'Araches. (2011)				
Les Cheres	 5.346	45.89942	4.73058	
Strada: A.6 Direzione Lyon---->Paris Entre l'échangeur de Limonest et le croisement avec l'A46. (2011)				
Les Contamines	 8.722	45.79530	6.71720	
MONTJOIE Route de Notre Dame de la Gorge74 170 Les CONTAMINES MONTJOIESortir de l'A40 traverser Saint Gervais puis les Contamines et prendre direction Notre de la Gorge. Aller jusqu'au dernier parking ava (2011)				
Les Deserts	 7.383	45.64241	5.98319	
La Féclaz Lieu-dit La Féclaz73 230 Les DésertsCôté sud du Plateau du Revard dans Les Bauges et à 20 km de Chambéry. (2011)				
Les Deux	 6.462	45.02303	6.12245	
ALPES Au "Village"38 520 Les DEUX ALPESuivre Les panneaux à l'entrée de la station. (2011)				
Les Gets	 7.414	46.14997	6.65688	
Route des Grandes Alpes / Rue du Front de Neige74 260 Les GetsA 800m du centre du village à l'entrée des Gets à en arrivantdepuis Taninges (2011)				
Les Granges	 6.095	44.41826	4.75519	
GONTARDES Le DOME D'ELYSSASLa Combe d'Elissas26290 Les Granges Gontardes (2011)				
Les Menuires	 7.389	45.32566	6.53414	
Lieu-dit Preyerand73440 SAINT-MARTIN DE BELLEVILLESituée au pied des pistes. (2011)				
Les Noes	 6.592	46.04070	3.85190	
Place CommunaLe A 20 km à l'ouest de Roanne par la D47 (2011)				
Les Roches	 6.461	45.45417	4.76843	
DE CONDRIEU Place de la Halle38 370 Les ROCHES DE CONDRIEUEn plein centre du village. (2011)				
Les Saisies	 7.387	45.74633	6.53441	
Col des Saisies Aire N°2 Parking de la ForetLieu-dit Col des Saisies73 270 Villard sur DoronVenant de N.D. de Bellecombe traverser Le village à la sortie au (2011)				
Les Saisies	 7.386	45.76297	6.53382	
Col des Saisies Aire N°1 D218bLieu-dit Col des Saisies73 270 Villard sur DoronEn arrivant de N.D. de Bellecombe au premier rond point gauche. (2011)				
Les Sauvages	 7.296	45.92081	4.37713	
69170 Les SAUVAGESA la sortie du bourg coté RN7. A coté du stade et du "MilLe Club" (2011)				
Les Sept	 8.252	45.25758	5.99738	
LAUX PRAPOUTEL Parking Journée38190 Les SEPT LAUX PRAPOUTELAutoroute A41 depuis Grenoble sortie Crolles/Brignoud (dernière sortie gratuite) direction les 7 Laux/ Prapoutel.A l'entrée de station au rond-point pr (2011)				
Les Vans	 5.524	44.40623	4.13705	
Rue Ferdinand NadalParking du centre commercial Carrefour Market07 140 Les VANS (2011)				
Letra	 7.288	45.95624	4.52585	
Cave des Vignerons du DouiryLa Route69620 LETRA (2011)				
Loisin	 7.427	46.26863	6.31671	
Route de Bons74 140 LOISINA13 km d'Annemasse sur la N206 qui mène à Thonon-les-Bains au rond-point avant Loisin (hameau de Tholomaz) prendre première route à droite (2011)				




























regione **F - Rhône-Alpes**

<i>località</i>	<i>area n°</i>	<i>latitudine</i>	<i>longitudine</i>	<i>vedere foto o informazioni nel web</i>
Loriol	 8.027	44.75275	4.81906	
SUR DROME Avenue du Général de GaulleParking à distance de la N7Aux feux tourner vers centre ville : grand parking à droite (2011)				
Lus	 6.097	44.67222	5.70083	
La CROIX HAUTE Camping La Condamine **26 260 LUS La CROIX HAUTE (2011)				
Luzinay	 8.264	45.58851	4.95323	
Rue de la Noyaréesur la D 36 b38 200 LUZINAY (2011)				
Macot	 8.691	45.55619	6.66134	
La PLAGNE Grand parking à la sortie d'Aime avant de monter vers La Plagne. (2011)				
Megeve	 8.710	45.86401	6.62010	
Chemin des Anes74 120 MEGEVEPetit parking presqu'en face du parking du télécabine du Jaillat. (2011)				
Messimy	 7.295	45.70160	4.69210	
Chemin des Lats69150 MESSIMY 20 km à l'ouest de LYON (2011)				
Meyras	 5.496	44.67946	4.26848	
D26 rue GrandeParking du stade07380 MEYRAS (2011)				
Mijoux	 5.385	46.3691400	6.00223	
D50 Lieu dit La Courbe en Haut01410 MIJOUX Sur la D 50 à l'est du village (2011)				
Mirabel	 6.111	44.31296	5.10000	
AUX BARONNIES Chemin des Grottes26 110 MIRABEL AUX BARONNIESAu bord de la Gaude suivre Le fléchage (2011)				
Montalieu	 6.472	45.82750	5.42056	
VERCIEU D52. A l'extérieur au Camping de la Vallée Bleue38 390 MONTALIEU VERCIEU RN 75 direction GRENOBLE (2011)				
Montbrison	 6.105	44.43645	5.01753	
SUR LEZ 26770 MONTBRISON SUR LEZProche de la D538 Borne de service: au stadeStationnement: face mairie: parking (2011)				
Montbrun	 6.110	44.17411	5.43922	
Les BAINS Parking du Centre Commercial "Coccinelle"26 570 MONTBRUN Les BAINS (2011)				
Montelimar	 6.106	44.56522	4.75691	
Aire du Domaine du Bois de LaudChemin du Bois de Laud 26200 - MONTELIMARSuivre Les panneaux du CC Leclerc. (2011)				
Montelimar Est	 5.290	44.51303	4.78051	
Strada: A.7 Direzione Marseille--->Lyon Après la sortie 18 Montélimar Sud. Signalée (2011)				
Montelimar Ouest	 5.289	44.51767	4.78549	
Strada: A.7 Direzione Lyon--->Marseille AUTOROUTE A 7Direction Lyon/Marseille (2011)				
Montrevel	 5.396	46.3407500	5.13525	
EN BRESSE Camping la Plaine Tonique ****01 340 MONTREVEL EN BRESSE Aire à l'intérieur du camping (2011)				
Morillon	 8.715	46.08228	6.68007	
Proche de la place de la Mairie74 440 MORILLONFlèché depuis la D907 (2011)				
Mornant	 7.298	45.61548	4.67082	
Boulevard du Général de Gaulle (2011)				
Morzine	 7.428	46.17427	6.71039	
Parking des Eaux-Vives74 110 MORZINE Depuis Le centre direction cascade de Nyon. L'entrée du parking se situe au niveau du rond-point derrière Le cimetière. (2011)				




















regione **F - Rhône-Alpes**

<i>località</i>	<i>area n°</i>	<i>latitudine</i>	<i>longitudine</i>	<i>vedere foto o informazioni nel web</i>
Morzine	 8.730	46.18021	6.70704	
Place de la poste - Parking du magasin Champion74 110 MORZINE (2011)				
Morzine	 8.725	46.18357	6.70490	
Route du Palais des SportsParking du Palais des Sports74 110 MORZINESous la télécabine "Super Morzine" (2011)				
Moutiers	 8.684	45.48258	6.53120	
Place Camille LaissusParking Laissus situé derrière le Collège Jean Rostand. 73 600 MOUTIERS Pour y arriver : du rond-point à l'entrée de quand on arrive d'Albertville par la N90 ou en descen (2011)				
Murs	  5.384	45.6399500	5.64900	
ET GELIGNIEUX Route des Abretssur D 992 sud BELLEY "Camping Ile de la Comtesse" **** Services extérieurs au campingStationnement libre sur Le parking du de Murs- et Gélignieux (2011)				
Myans	  7.409	45.51468	5.98974	
Les Echelards73 800 MYANSAccueil à la ferme"Aux Fruits de la Treille"Daniel Billard (2011)				
Neaux	  6.583	45.96020	4.18454	
Route de Roanne N7 Station Essence TOTAL entrée village en venant de St Symphorien de Lay.Entre Tarare et Roanne. (2011)				
Noiretable	  6.595	45.80758	3.76950	
Rue du Plan d'Eau42 440 NOIRETABLEPlan d'eau de la Roche signalé depuis la N89 (qui va de Feurs à Thiers). (2011)				
Nyons	  6.109	44.36850	5.11775	
Domaine RochevillLe Route de Montélimar RD 53826 110 Nyons (2011)				
Nyons	  6.092	44.35815	5.13858	
Promenade de la Digue26 110 NyonsDirection GAP avant Le pont à droite. (2011)				
Oz	 8.258	45.12820	6.07094	
EN OISANS OZ Station Au pied du télécabine de POustran38 114 OZ EN OISANSAprès l'entrée du parking couvert et de la salle fêtes et avant le parking journée. (2011)				
Paladru	 8.259	45.47307	5.54951	
Parking en face Piscine38 137 PALADRU (2011)				
Panissieres	  6.584	45.78818	4.34479	
Rue des Lauriers (2011)				
Passy	  7.420	45.91914	6.70383	
Avenue de MarliozParking du Super U74 190 PassyLa borne est à quelques mètres de la caisse de paiement de la station-service du U à droite en (2011)				
Passy	 8.728	45.91830	6.66401	
Lac de PassyChemin de Mont-Blanc-Plage74 190 PassySur la N205 de Sallanches direction Chamonix prendre route des Lacs route de Domancy et chemin Mont Blanc Plage (2011)				
Passy-mont-blanc	 5.353	45.92131	6.66377	
Strada: A40 Direzione Bourg-en-Bresse---->Chamonix Entre la sortie Sallanches et la sortie Passy-Le Fayet. (2011)				
Piegon	  6.102	44.29534	5.11678	
Les Combes Domaine du Chêne BlancLieu-dit Les Combes26 110 Piegon De Nyons Sud > D 538 à Mirabelle aux Baronnies à G > D 516 D 516 A. Suivre (2011)				
Plaine	  7.419	45.95128	6.73915	
JOUX Aire naturelLe de Plaine Joux74 190 Plaine JouxDepuis la RN de Sallanches à Chamonix prendre la direction de Passy puis se diriger Le plateau d'Assy et Le lac (2011)				
Planfoy	  6.597	45.37446	4.44909	
Lieu-dit Le Vignolet42 660 PlanfoyA côté du stade.Depuis RD1082 (ex RN82) indiqué "aire de service stade Le Vignolet" (2011)				
Plantay	 7.747	46.0226900	5.08705	
sur la D70 a 6 Km du parc aux oiseaux de Villards les Dombes (2011)				




















regione **F - Rhône-Alpes**

località	area n°	latitudine	longitudine	vedere foto o informazioni nel web
Planzolles	 7.810	44.48527	4.15539	Derrière la petite église 07230 PLANZOLLES (2011)
Poncin	  5.381	46.0870300	5.40375	Rue du la Verchère01 450 PoncinJuste à côté du Stade Guy Drut et du cimetière (2011)
Pont De L'isere	Latitude  5.291	45.01608	4.87605	Strada: A.7 Direzione Marseille--->Lyon AUTOROUTE A 7Aire de Pont de l'Isère Latitude 45 (2011)
Pontcharra	  7.289	45.87429	4.49147	SUR TURDINE Place Albert Schweitzer69490 PONTCHARRA SUR TURDINE (2011)
Porte De La Drome	 5.294	45.07822	5.21299	Strada: A49 Direzione Grenoble--->Valence Autoroute A 49 (2011)
Porte De La Drome	 5.311	45.07776	5.21282	Strada: A49 Direzione Grenoble--->Valence Entre les sorties Saint-Marcellin et la Baume d'Hostun. (2011)
Pouilly	  6.598	46.14305	4.10833	SOUS CHARLIEU D482 en plein Centre VilleA13 km au nord de Roanne42 720 POUILLY SOUS CHARLIEU (2011)
Pralognan	 8.688	45.38298	6.71860	La VANOISE Parking du Bouquetin 73 710 Pralognan La VanoisePrès du cimetière) (2011)
Praz	 8.709	46.14434	6.59237	De LYS Depuis Taninges direction les Gets à gauche dans la montée direction Praz de Lys74 440 PRAZ De LYS (2011)
Privas	  5.517	44.73712	4.60201	Boulevard de la Chaumette07 700 PRIVASSignalée par un panneau et située sur Le parking du Tram. (2011)
Privas	 7.809	44.73655	4.59958	Avenue Paul RiouParking du champ de Mars devant la gendarmerie07000 PRIVAS (2011)
Pugny	  7.385	45.68389	5.97889	CHATENOD Le Revard Lieu-dit Le Revard73 100 Pugny-ChatenodA hauteur du restaurant Le Trappeur. Depuis Aix-les-Bains suivre la D973 sur 20 km et la quitter en au pied des remontées (2011)
Pugny	 8.705	45.68171	5.97532	CHATENOD Le Revard Parking au sommet Lieu-dit Le Revard73 100 Pugny-Chatenod (2011)
Puy	 8.026	44.62860	4.96616	Saint MARTIN Parking du Stade. 26450 PUY Saint MARTIN A 15 Kms au sud de Crest. (2011)
Puy	 8.034	44.63000	4.97667	Saint MARTIN Aire des Pignes 26450 PUY Saint MARTINIndiquée sur carte Michelin (point de vue) D6Entre Crest et Montélimar (2011)
Regnie	  7.290	46.16139	4.64417	DURETTE La Haute-Ronze M. Seraphin BERNARDO (2011)
Regnie	  7.302	46.13561	4.65637	DURETTE D 135 La Maison des Bulliats situé à l'est de Régnié Duretteen direction de Cercié69 430 REGNIE DURETTE (2011)
Remuzat	 8.035	44.41477	5.35547	D61BAu NE de NyonsD94 puis D61 et D61B (2011)
Renaison	  6.585	46.04520	3.87260	Auberge du Barrage42 370 RenaisonA16 km à l'Ouest de Roanne (2011)




















regione **F - Rhône-Alpes**

<i>località</i>	<i>area n°</i>	<i>latitudine</i>	<i>longitudine</i>	<i>vedere foto o informazioni nel web</i>
Renaion	 6.603	46.04757	3.92124	
Place CommunePrès de la rivière (2011)				
Reventin	 8.261	45.46802	4.84276	
VAUGRIS Rue MouretParking du cimetière38121 REVENTIN VAUGRISA 3km de la N7 (2011)				
Roanne	 6.600	46.03809	4.08297	
Quai du Commandant FourcaultPort de Plaisance42 300 ROANNE Sur la berge rive droite du port en plein centre de Roanne. (2011)				
RocheGude	 6.104	44.24628	4.83150	
La Digue26790 ROCHEGUDEEn venant de Bollène par la D8 au rond point première route à droite. En haut de la côte et côté du terrain de (2011)				
Roisey	 8.312	45.38878	4.67863	
sortie de Roisey direction Veranne prendre une petite route à gauche passer devant le cimetière à 500m l'aire d'accueil (2011)				
Royans Vercors	 5.312	45.06341	5.20012	
Strada: A49 Direzione Valence---->Grenoble Entre les sorties Baume d'Hostun et Saint-Marcellin (2011)				
Royans-vercors	 5.295	45.06327	5.19989	
Strada: A49 Direzione Valence---->Grenoble Autoroute A49 (2011)				
Roybon	 8.256	45.25430	5.24495	
Allée du LacEn bas du village direction lac base de loisirs38 940 ROYBON (2011)				
Saillans	 8.038	44.69557	5.19392	
Près du Gite de La Roche à l'entrée du village vers la Gendarmerie et les pompiers au bord de la Drome (2011)				
Saint Agreve	 5.509	45.01000	4.39528	
Place des Cévennes07 320 Saint Agrève (2011)				
Saint Alban	 5.502	44.42830	4.30334	
AURIOLLes sur RD 208 derrière foyer rural 07120 Saint ALBAN AURIOLLes (2011)				
Saint Andre	 5.393	46.1536800	5.15082	
SUR VIEUX JONC N 83 et D 64 derrière Le stade01 240 Saint ANDRE SUR VIEUX JONC (2011)				
Saint Andre	 6.594	46.03394	3.92716	
D'APCHON Rue du11 novembre 1918 (accès)Le PrébandeA12 km à l'Ouest de Roanne. (2011)				
Saint Bonnet	 6.602	45.42691	4.06522	
Le CHATEAU Boulevard des ChauchèresPlace du Musée de la Boule42 380 Saint BONNET Le CHATEAU (2011)				
Saint Bonnet	 8.306	45.41760	4.07443	
Le CHATEAU Route de Firminy D3A 35 Km à l'ouest de St Etienne (2011)				
Saint Bonnet	 8.307	46.13207	3.84425	
DES QUARTS Parking à l'entrée du villageFace au cimetière Au nord-est de Roanne prendre RN 7 sur 20km. A Changy prendre D51 4 km (2011)				
Saint Colomban	 8.701	45.22448	6.14599	
DES VILLARS Lac de Grandmaison 73 130 Saint Colomban des VillarsEntre le col du Glandon et Bourg d'Oisans route sans issue reliée à D 526 limite départements 38 et 73.Entre Vaujany et Saint Colomban (2011)				
Saint Colomban	 8.685	45.23917	6.17556	
DES VILLARS Col du Glandon Parking du col du Glandon73130 Saint Colomban des Villars Sur la D927 entre Le Bourg d'Oisans et La (2011)				
Saint Desirat	 5.490	45.25866	4.79291	
D 291 Musée de l'Alambic07340 SAINT-DESIRAT (2011)				



















regione **F - Rhône-Alpes**

<i>località</i>	<i>area n°</i>	<i>latitudine</i>	<i>longitudine</i>	<i>vedere foto o informazioni nel web</i>
Saint Donat	 6.089	45.11837	4.98310	
SUR L'HERBASSE Proche du gymnase26260 Saint DONAT SUR L'HERBASSE (2011)				
Saint Etienne	 6.476	45.35371	5.33498	
DE Saint GEOIRS Rue Octave Chenevas D154Parking du Super U 38 590 Saint ETIENNE DE Saint GEOIRS A proximité du poste carburant Près de l'aéroport de la voie rapide. (2011)				
Saint Etienne	 7.301	46.07636	4.63052	
La VARENNE Le Bourg69460 Saint ETIENNE La VARENNE. Près de l'église (2011)				
Saint Etienne	 7.745	46.1490100	4.86540	
SUR CHALARONNE Place de l'Abbé Gay01 140 Saint ETIENNE SUR CHALARONNE Sur l'axe Thoissey Saint Didier sur Chalaronne Chatillon sur Chalaronne par D 7 (2011)				
Saint Genis	 5.386	46.2636500	6.02942	
POUILLY Rue des Chalets01630 Saint GENIS POUILLYRoute de Gex à la sortie de Saint Genis. L'aire se trouve derrière l'Intermarché (2011)				
Saint Georges	 6.459	45.55584	5.07520	
D'ESPERANCHE Chemin des Platières38790 Saint GEORGES D'ESPERANCHEPrès du centre du village (2011)				
Saint Georges	 6.467	45.04306	5.70361	
DE COMMIERS Rue de la Gare38 450 Saint GEORGES DE COMMIERSParking près de la gare (2011)				
Saint Germain	 6.593	46.10510	3.96210	
L'ESPINASSE AngLe rue du Vivans/ rue d'EnfertPlace du Huit Mai 1945 N7A11 km au Nord de Roanne. (2011)				
Saint Gervais	 7.423	45.88821	6.71284	
Avenue du Mont d'Arbois D909 74 170 Saint GERVAISA coté de la patinoire de St Gervais (2011)				
Saint Gervais	 8.253	45.20690	5.46670	
Port St Gervais38470 SAINT-GERVAISA proximité de la N532 et à 10km au NE de Saint-Marcellin. (2011)				
Saint Jean	 6.114	45.02033	5.29021	
EN ROYANS rue de la gare26 190 Saint JEAN DE ROYANS (2011)				
Saint Jean	 6.469	45.50123	5.13866	
DE BOURNAY Place du Marché38 440 Saint JEAN DE BOURNAY (2011)				
Saint Jean	 7.391	45.27960	6.34650	
DE MAURIENNE Place du Champs de Foire.73 300 Saint JEAN DE MAURIENNE (2011)				
Saint Jean	 7.309	46.12889	4.71806	
D'ARDIERES 831 route des Rochons69 220 Saint Jean d'Ardières (2011)				
Saint Just	 5.526	44.28139	4.62000	
D'ARDECHE Le Grand Gour Lieu dit Le Grand GourCamping Le Mas07 700 Saint Just d'Ardèche (2011)				
Saint Just	 6.588	45.91410	3.84750	
EN CHEVALET D53 Boulevard de l'AstréeAu centre du village près d'une grande place42 430 Saint JUST EN CHEVALET (2011)				
Saint Laurent	 7.812	44.60110	3.93607	
Les BAINS Trappe de Notre Dame des NeigesAbbaye Notre Dame des Neiges07 590 Saint Laurent les Bains (2011)				
Saint Marcel	 7.808	45.30909	4.63763	
Les ANNONAY Barrage du Ternay07100 SAIN MARCEL Les ANNONAY (2011)				
Saint Marcellin	 6.482	45.15516	5.31931	
Boulevard du Rondel38 160 Saint MARCELLIN (2011)				




















regione **F - Rhône-Alpes**

<i>località</i>	<i>area n°</i>	<i>latitudine</i>	<i>longitudine</i>	<i>vedere foto o informazioni nel web</i>
Saint Martin	 6.604	46.20695	3.79839	
D'ESTREAUX AngLe Place des Gouttes / Rue de la Gare 42 620 Saint Martin d'Estreaux (2011)				
Saint Montan	 5.518	44.44045	4.62413	
RN 86Cave coopérative 07220 SAINT-MONTAN (2011)				
Saint Paul	 6.112	44.34796	4.76978	
TROIS CHÂTEAUX Rue de la PiscineEspace Chaussy26 130 Saint Paul Trois Châteaux (2011)				
Saint Paul	 5.382	46.0859800	5.15100	
DE VARAX base de plein air municipaLe (2011)				
Saint Pierre	 6.463	45.34132	5.81772	
DE CHARTREUSE Parking du Bourg 38 380 Saint Pierre de ChartreusePrès du village direction Perquelin. (2011)				
Saint Pierre	 7.429	46.05924	6.37503	
EN FAUCIGNY Avenue de la Gare74 800 Saint Pierre en Faucigny (2011)				
Saint Pierre	 8.267	45.35778	5.83250	
De CHARTREUSE Parking du télésiège de la Combe de l'OursRoute du Col du Cucheron38 380 Saint Pierre de Chartreuse (2011)				
Saint Pierre	 8.308	45.38041	4.75571	
De BOEUF Avenue du Rhône(en bordure du Rhône dans le département de la Loire) (2011)				
Saint Pierre	 8.695	45.55640	6.16977	
D'ALBIGNY D911 Base de Loisirs de l'étang de Carouge73 250 Saint PIERRE D'ALBIGNY (2011)				
Saint Pierre	 8.254	45.31695	5.80255	
De CHARTREUSE Les Egaux Lieu-dit Les EgauxSaint Hugues de Charteruse38 380 Saint Pierre de ChartreuseAu sud de Saint-Pierre-de-Chartreuse à 4 5 km. (2011)				
Saint Priest	 6.601	45.47960	4.35693	
EN JAREZ Parking du Super CASINO près de la station-service.42270 Saint PRIEST EN JAREZ (2011)				
Saint Priest	 8.310	45.89736	4.10202	
La ROCHE D56 sur les bords de LoireRestaurant-Relais du Château de la Roche (2011)				
Saint Rambert D'albon Est	 5.292	45.27615	4.82923	
Strada: A.7 Direzione Marseille--->Lyon Autoroute A7SAINT RAMBERT D'ALBON-ESTDans le sens Marseille-Lyon (2011)				
Saint Rambert D'albon Ouest	 5.293	45.27482	4.82612	
Strada: A.7 Direzione Lyon--->Marseille (2011)				
Saint Remeze	 5.503	44.39535	4.50575	
au village07700 Saint REMEZE (2011)				
Saint Romain	 5.514	45.16396	4.66326	
D'AY 07290 Saint Romain d'AyA 13km d'Annonay en direction de Lamastre à 15/20 mn de la vallée du Rhône sur Le plateau Ardéchois. (2011)				
Saint Romain	 5.519	44.97975	4.79609	
DE LERPS Au nord du village07310 SAINT-ROMAIN-DE-LERPS (2011)				
Saint Sorlin	 6.099	45.29011	4.95415	
EN VALLOIRE Parking du SuperU262210 Saint SORLIN EN VALLOIRE (2011)				
Saint Symphorien	 7.303	45.63385	4.45927	
SUR COISE Rue des RameauxParking des Rameaux en face maison de retraite (2011)				

















regione **F - Rhône-Alpes**

<i>località</i>	<i>area n°</i>	<i>latitudine</i>	<i>longitudine</i>	<i>vedere foto o informazioni nel web</i>
Saint Theoffrey	 6.473	45.00020	5.77842	
Lieu-dit Petichet N8538 119 SAINT-THEOFFREYA l'estérieur du Camping Ser-Sirant au bord du lac de Laffrey (2011)				
Saint Thome	 5.495	44.50137	4.62921	
RD 107 au village07220 SAINT-THOME (2011)				
Saint Trivier	 7.742	46.4590900	5.08338	
De COURTES 01560 Saint TRIVIER De COURTESEn centre ville près de l'église et de la Poste. (2011)				
Saint Victor	 6.586	45.44854	4.25600	
SUR LOIRE Base Nautique du lac de Grangent42 230 Saint Victor sur Loire (2011)				
Sainte Agnes	 6.481	45.23944	5.95222	
Au Col des Mouilles38 190 Saint AGNES (2011)				
Salles	 8.655	46.03923	4.62595	
ARBUISSONNAS EN BEAUJOLAIS Lieu-dit La CROIFOLIE.M. Gérard DCROZETAire privée avec 2 emplacements. (2011)				
Salles Arbussonas	 7.297	46.04098	4.64052	
EN BEAUJOLAIS Au carrefour de la D19 et D20AA SALLES ARBUISSONNAS EN BEAUJOLAIS. (2011)				
Samoëns	 7.416	46.07699	6.71888	
Après la patinoire prendre direction Cluses et Morillon l'aire est à proximité du camping du Giffre74340 SAMOËNS (2011)				
Saou	 8.037	44.64570	5.06050	
Route de Crest D538 Derrière la caserne des pompiers (2011)				
Serrieres	 7.394	45.88033	5.84292	
EN CHAUTAGNE A proximité de la mairie à coté d'un plan d'eau73 310 SERRIERES EN CHAUTAGNE (2011)				
Sevrier	 8.720	45.86474	6.14087	
Route du Port de Sévrier/Route d'Albertville D1508 74 320 SEVRIERFace au MacDo (2011)				
Seynod	 7.412	45.86040	6.06789	
AngLe du chemin du Treige / RN201 Avenue de Aix Les Bains 74600 SEYNODA 5 5 km du centre d'Annecy A l'estérieur de l'enceinte concessionnaire CC Narbonne Accessoires. (2011)				
Seyssel	 5.397	45.9511500	5.83325	
Quai du RhoneParking de la base de loisirs 01 420 SeysselAprès Le Pont de Seyssel rejoindre Le quai du Rhône puis à droite. (2011)				
Seyssel	 7.740	45.9612600	5.83194	
Quai Edouard Serullaz01 420 SeysselAu bord du Rhône à 200m en amont du vieux pont (2011)				
Sixt	 7.417	46.05667	6.77974	
FER A CHEVAL Route du cirque du Fer à Cheval74 740 Sixt Fer à Cheval (2011)				
Susville Avenue	 6.478	44.92267	5.78278	
du 22 Aout 1944ZI sur Le parking du supermarché Casino 38350 SUSVILLE (2011)				
Suze	 8.025	44.28573	4.83214	
La ROUSSE D94 Route de BollènePrès des terrains de sport et tennis (sortie Suze en direction de Bollène). (2011)				
Taninges	 8.731	46.13909	6.59294	
Praz de Lys CanevetStation de Pras de Lys74 440 TanningesAu pied du téléski de Canevet (2011)				
Taponas	 5.347	46.13284	4.76580	
Strada: A.6 Direzione Lyon--->Paris Entre les sorties Belleville et 29 (2011)				




regione **F - Rhône-Alpes**

<i>località</i>	<i>area n°</i>	<i>latitudine</i>	<i>longitudine</i>	<i>vedere foto o informazioni nel web</i>
Ternand	 7.308	45.95097	4.52833	
Les Ronzières69620 TernandJean-Jacques et Marie-José PAIRE L'histoire du vigneron en Beaujolais RRéseau Accueil à la Ferme (2011)				
Thoissey	 5.391	46.1652200	4.79225	
Route du Port01140 Thoissey Camping plage Municipal ***juste à droite après la traversée de la Saône direction THOISSEY (2011)				
Thônes	 8.711	45.88084	6.32103	
Chemin du Paradis74 230 Thônes En arrivant d'Annecy à droite rejoindre la base de loisirs (2011)				
Thorens	 8.717	45.96639	6.33169	
GLIERES Route des GlièresLE PLATEAU DES GLIERES Quitter la N203 (Annecy=>la Roche sur Foron)au Plot et prendre vers l'est la D2 direction continuer jusqu'au debut du plateau. (2011)				
Thueys	 5.513	44.67266	4.21928	
Avenue du Val d'Ardèche RN 102 07 330 ThueysProche terrain de sports en direction du belvédère du Pont du Diable. (2011)				
Tignes	 8.689	45.45836	6.89871	
Tignes 2100 Parking de la Grande Motte Val Claret73 320 Tignes (2011)				
Tournon	 5.488	45.07033	4.82821	
SUR RHONE Quai Farconnet07 300 Tournon sur Rhône (2011)				
Tournon	 7.815	45.06409	4.84302	
SUR RHONE Rue de Chapotte (2011)				
Treffort	 6.464	44.90157	5.67315	
Plage de la Salette au bord du lac du Monteynard38 650 TREFFORT (2011)				
Trevoux	 5.379	45.9396600	4.76923	
Chemin du camping01 600 TrévouxA l'entrée du camping au bord de la Saône (2011)				
Ugine	 7.393	45.74626	6.41782	
185 route d'Annecy73 400 UgineSignaléeAccessibLe en venant d'Annecy. Pour qui vient d'Albertville ou des Gorges de l'Arly il faut continuer sur la route d'Annecy rond-point qui permet de (2011)				
Val	 7.398	45.29811	6.57417	
THORENS Val 2300 Parking P2D Camping-CarsLieu-dit Val Thorens73 440 Saint Martin de BellevilleA l'entrée de la station accès par Le parking des bus en (2011)				
Val Gelon	 5.351	45.54671	6.15114	
Strada: A43 Direzione Chambéry--->Modane Au même niveau que la sortie Coise/saint-Pierre d'Albigny (2011)				
Valloire	 7.395	45.16876	6.42932	
Route des Villards73 450 ValloireA coté du Caravaneige*** (2011)				
Valloire	 8.703	45.14814	6.42042	
Route du GalibierLes Verneys73 450 VALLOIRE A côté des caisses des remontées mécaniques des "Verneys" (2011)				
Vallon	 5.508	44.41583	4.37738	
Pont D'ARC Chemin du FezDomaine de l'Esquiras ***07 150 Vallon Pont d'ArcAire extérieure au camping (2011)				
Vallon	 5.489	44.40520	4.39702	
Pont D'ARC Chemin du Chastelas07150 VALLON Pont D'ARC (2011)				
Vassieux	 6.098	44.89660	5.36964	
EN VERCORS Avenue du Mémorial D76 26 420 Vassieux en VercorsSortie en direction de la Chapelle en Vercors (2011)				
Vaujany	 6.468	45.15656	6.07975	
Sous la gare du téléphérique38 114 VaujanyDepuis GrenobLe suivre Briançon puis Séchillienne et Allemont. De là direction Col du Glandon (2011)				




















regione **F - Rhône-Alpes**

<i>località</i>	<i>area n°</i>	<i>latitudine</i>	<i>longitudine</i>	<i>vedere foto o informazioni nel web</i>
Vernoux	 5.516	44.90249	4.64962	
EN VIVARAIS Allée de PratExtérieur au Camping Municipal du Bois de Prat ** 07240 VERNOUX EN VIVARAIS (2011)				
Vienne	 6.474	45.53795	4.87375	
Rue Maugiron Avenue Marcelin BerthelotPlace Joseph Muray et Jean Tardy.Super marché Carrefour côté nord de la ville38 200 VIENNE (2011)				
Villard	 8.251	45.07365	5.55323	
De LANS A Côté de la Patinoire 38 250 VILLARD De LANS (2011)				
Villard	 8.265	45.06583	5.55583	
De LANS Chemin des Bartavelles38 250 Villard de Lans (2011)				
Villard	 8.266	45.04976	5.55817	
De LANS Route des Glovettes Parking P538 250 Villard de LansAprès les Balcons de Villard (2011)				
Villars	 5.380	45.9927500	5.02596	
Les DOMBES Parking du Parc des Oiseaux D108301 330 Villars Les Dombes (2011)				
Villerest	 6.587	45.98607	4.04298	
Route de SeignéAire CC du GREZELONA10 Km au Sud Ouest de Roanne au bord du plan d'eau de la retenue du barrage Villerest sur la Loire. (2011)				
Villie	 7.292	46.15111	4.66914	
MORGON Domaine de la LevratièreLes Presles69910 VILLIE-MORGON Par l'A6 : Sortie Belleville sur SaôneSur la N6 ou en sortant de l'autoroute de Belleville sur Saône 6) prendre la direction (2011)				
Vinezac	 5.515	44.53939	4.32494	
Place de la mairie07110 VINEZAC (2011)				
Vinsobres	 6.108	44.31020	5.03503	
sur la D94 entre Vinsobres et Saint Maurice sur Eygues a 3km de Saint Maurice (2011)				
Violay	 6.599	45.85266	4.35530	
Chemin de la ChapelleSur la RD 1 au sud de Tarare (2011)				
Viviers	 5.506	44.48400	4.69400	
SUR RHÔNE Allée du Rhône07220 VIVIERS sur RHÔNE (2011)				
Vogüe	 5.507	44.55087	4.40787	
D579 entre AUBENAS et Le THEILD Domaine du Cros d'Auzon07200 VÖGUE (2011)				
Vogüe	 7.813	44.55163	4.41308	
sortie nord du village parking près du pont possibilite une vingtaine de CC au moins (2011)				
Yenne	 8.698	45.70515	5.75853	
N50473 170 YENNEPrès de la salle polyvalente et derrière cette salle (2011)				
Yvoire	 8.716	46.36794	6.32559	
Parking du Pré Ponce74 140 YVOIREAu rond point situé sur la D25 et la Chemin des Feclercs (2011)				




















F- Auvergne

Aigueperse	 7.141	46.02634	3.20313	
Place du Champ de Foire63 260 AIGUEPERSESur N9 +/- 23km au nord de Clermont Ferrand (2011)				
Aiguilhe	 8.314	45.05060	3.88792	
Route de la RoderieParking N°2 du SuperU43 000 Aighilhe (2011)				
Ainay	 5.427	46.71035	2.69478	
Le CHÂTEAU Route de MoulinsD 953Parking Intermarché03 360 AINAY Le CHÂTEAU (2011)				




















regione **F- Auvergne**

località	area n°	latitudine	longitudine	vedere foto o informazioni nel web
Allanche	 5.696	45.22942	2.93160	
Chemin de la Roche MarchalParking de la gare15 160 ALLANCHE (2011)				
Ambert	 7.162	45.53951	3.72879	
D906 Sous Le Montel 63 600 AMBERTA l'estérieur du Camping Les Trois Chênes*** Pas de stationnement (sinon au camping) (2011)				
Ambert	 8.568	45.54798	3.73525	
Esplanade Robert LacroixParking de la Gare63 600 AMBERT (2011)				
Anglards	 7.890	45.20326	2.44050	
De SALERS croisement de la D122 et la D22 Entre Mauriac et Salers15 380 ANGLARDS De SALERS (2011)				
Arlanc	 7.164	45.41225	3.71804	
Située au bord du plan d'eau sur la D 999A63 220 ARLANC (2011)				
Arnac	 5.709	45.06028	2.23391	
150 ARNAC (2011)				
Aubusson	 7.137	45.75377	3.61079	
D'Auvergne Base de Loisirs du Lac d'Aubusson 63 120 Aubusson d'AuvergneSituée sur Le ruisseau du Couzon entre Thiers et Ambert à 10 km à de Courpière (2011)				
Aurillac	 5.698	44.92917	2.44973	
Rue du Puy CourmyChamp de foire15 000 Aurillac (2011)				
Avermes	 5.415	46.58730	3.31482	
Route de Paris / rue Alfonse DaudetCentre commercial LECLERC juste avant l'entrée Nord de l'agglomération de MOULINS à côté de la station parking possibLe (2011)				
Aydat	 7.144	45.66035	2.97694	
Rue du Stade63 970 AydatEn bordure du lac (2011)				
Bagnols	 7.177	45.49755	2.63488	
Rouillas-Bas63 810 BAGNOLS A l'entrée du camping La Clairière** signalisation dans Le bourg. PAS DE STATIONNEMENT sur l'aire de service (2011)				
Bas	 6.624	45.30864	4.11859	
EN BASSET A l'entrée du camping municipal de la Garenne *signalé au rond-point. 43210 BAS EN BASSET (2011)				
Beauzac	 6.625	45.26177	4.10288	
Avenue du Maréchal Leclerc D42Parking de l'espace "La DORLIERE"A gauche sortie de village. Entre Chamalières-sur-Loire et Monistrol-sur-Loire sur Les D46 e D42. (2011)				
Bellerive	 5.422	46.11501	3.43114	
SUR ALLIER Rue Claude DecloitreRiv'Air Camp03 700 Bellerive sur Allier (2011)				
Besse	 7.185	45.51624	2.93987	
ET Saint ANASTAISE 4 Route de Murol D5CAMPING DU BOIS DE GRAVIERE**63610 Besse et Saint-Anastaise - (2011)				
Billy	 5.406	46.23611	3.43027	
Rue ChabotinEn face de l'EcoLe MaternelLe (2011)				
Blesle	 6.605	45.31219	3.18677	
BlesleVallée de l'AllagnonLa Vernissière - Le Babory (2011)				
Brassac	 7.176	45.41339	3.33452	
Les MINES Place du Muse 63 570 BRASSAC Les MINES (2011)				
Brioude	 6.616	45.29458	3.38794	http://www.arcipegoverde.it/francia/bretagna2014
Avenue de LamotheD58843100 BRIOUDE. AA vicino ai campi da tennis. (Mauro 2014)				




















regione **F- Auvergne**

<i>località</i>	<i>area n°</i>	<i>latitudine</i>	<i>longitudine</i>	<i>vedere foto o informazioni nel web</i>
Bromont	 7.148	45.84497	2.84035	
LAMOTHE Plan d'eau d'Anchal63 230 Bromont LamotheA15 km de Vulcania et 30km à l'ouest de Clermont-Ferrand en direction de Pontaurmur (2011)				
Cayrols	 5.699	44.82994	2.23294	
En bordure de la Nationale 12215 290 CAYROLS (2011)				
Chabreloche	 8.569	45.87966	3.69862	
D324 Rue Saint Thomas (accès) 63 250 CHABRELOCHEA 10 kms à l'Est de Thiers (2011)				
Chalinargues	 7.888	45.16568	2.91229	
Au dessus de Murat.A Chalinargues suivre la direction Lac du Pêcheur.Parking du point d'information Massif de la Pinatelle15 170 CHALINARGUES (2011)				
Chamblat	 5.424	46.33373	2.70278	
Rue Saint Maurice03 170 CHAMBLETSur la place face à l'église (2011)				
Chambon	 7.179	45.57167	2.92942	
SUR LAC Aire pour camping cars située à coté du camping " La Plage" à 100m de la base de loisirs63 790 Le LAC (2011)				
Chambon	 7.145	45.56991	2.90176	
SUR LAC A proximité du Camping municipal Les Bombes de Chambon sur Lac63 790 CHAMBON SUR LAC (2011)				
Champeix	 7.152	45.58792	3.11514	
D 99663 320 CHAMPEIXFace au stade (2011)				
Champs	 5.734	45.39417	2.55806	
SUR TARENTEINE MARCHAL Route de Bort15 270 Champs sur Tarentaine Marchal En face d'une station service ELAN (2011)				
Charbonnières	 7.187	45.88463	2.98000	
Les VARENNES Paugnat Route de Saint GeorgesLieu-dit Paugnat63 410 Charbonnières Les VarennesSur la D90 à 6km de Volvic (2011)				
Charroux	 7.757	46.18338	3.16340	
Rue Grande03 140 CharrouxA 20 km au sud-ouest de St Pourçain sur Sioule (2011)				
Chastreix	 7.184	45.53542	2.77684	
SANCY Au Parking de la station de Chastreix Sancy63 680 CHASTREIX SANCY (2011)				
Chastreix	 7.173	45.51233	2.73478	
Parking derrière l'église63 680 CHASTREIX (2011)				
Chateaugay	 7.183	45.84925	3.08440	
Place CharLes de Gaulle 63119 Châteaugay Sur Le parking dans Le centre du bourg à 30m des commerces et d'un parc avec jeux pour enfant. (2011)				
Chatelguyon	 7.146	45.92316	3.06584	
Avenue du Général de GaullePlace de la musique NationaLe 63 140 CHATELGUYON Pas de stationnement limité aux services (2011)				
Chatelguyon	 8.572	45.91796	3.06578	
Rue des RochesParking des Roches63140 CHATELGUYON (2011)				
Chaudes	 5.716	44.84972	3.00274	
AIGUES rue Georges PompidouParking BeaurédonSortie sud de Chaudes Aigues15 110 CHAUDES AIGUES (2011)				
Chaudes	 7.889	44.85558	3.00628	
AIGUES Avenue Pierre Vialard D921 sortie de ville direction St FLOUR15 110 CHAUDES AIGUES (2011)				
Chomelix	 6.607	45.26139	3.82586	
Centre Multiactivités A 25 km au Nord du Puy-en-Velay (2011)				




















regione **F- Auvergne**

<i>località</i>	<i>area n°</i>	<i>latitudine</i>	<i>longitudine</i>	<i>vedere foto o informazioni nel web</i>
Clermont	 7.181	45.79803	3.11321	FERRAND Rue Fontaine de la RatteParc Relais des Pistes63 000 Clermont Ferrand (2011)
Coltines	 5.730	45.09612	2.98555	Sur la D4015 170 COLTINES (2011)
Commentry	 5.412	46.28972	2.76056	Rue de la Banne D69 Lieu-dit Le Vieux Bourg 03 600 COMMENTRY (2011)
Condat	 5.714	45.33900	2.76281	EN FENIER D 67815 190 CONDAT EN FENIEREntre Riom ès Montagne etEgliseneuve-d'Entraigues (2011)
Coubon	 6.608	44.99735	3.91742	Route du Plan d'EauParking de l'église.A 5 km au sud du Puy-en-Velay au bord de la Loire (2011)
Cournon	 7.153	45.74000	3.22274	D'AUVERGNE Rue Pré des Laveuses63 800 COURNON D'AUVERGNEPrès du camping municipal des Laveuses***à de la base de loisirs au bord de l'Allier. (2011)
Crandelles	 5.710	44.95886	002.34161	Lac des Genevrières15 250 Crandelles - (2011)
Craponne	 6.611	45.33367	3.85120	SUR ARZON Place de la Gare Entre Firminy et Brioude (2011)
Dompierre	 7.758	46.51148	3.67866	SUR BESBRE 03 290 Dompierre sur BesbreSuivre la direction du plan d'eau (2011)
Drugeac	 5.700	45.16696	2.38674	Parking gare SNCF15 140 DRUGEAC (2011)
Ebreuil	 5.409	46.11083	3.08111	Chemin des NièresDevant Le Camping Municipal au bord de la Sioule03 450 EBREUIL (2011)
Estivareilles	 5.416	46.42487	2.61538	Accès par la rue de la République03 190 EstivareillesA coté de la salLe polyvalente à l'entrée du bourg depuis la RN 144 (2011)
Farges	 7.168	45.72863	2.54512	Hameau de Farges63 470 HERMENTEntre Herment et Bourg-Lastic à la limite du Puy de Dôme et de la Corrèze.A Lastic prendre direction l'étang de Farges. (2011)
Gannay	 7.761	46.72694	3.59889	SUR LOIRE Halte nautiqueLieu dit les Vanneaux03 230 GANNAY SUR LOIRE (2011)
Issoire	 8.574	45.54386	3.24312	Rue du 8 mai 63 500 Issoire (2011)
La Bourboule	 7.163	45.58985	2.75027	Rue Ernest Forest63 150 La BourbouleA côté du stade de Foot (2011)
La Bourboule	 8.553	45.57811	2.73513	Plateau de CharlannesParking du Téléphérique63 150 La BOURBOULE (2011)
La Chaise	 8.313	45.31639	3.69694	DIEU Rue Pablo Picasso Parking de l'ancienne gare en haut de la ville43 160 La CHAISE DIEU (2011)
La Chapelle Laurent	 5.701	45.18102	3.24414	D10 Parking de la salLe polyvalente15 500 La ChapelLe Saint Laurent (2011)

regione **F- Auvergne**

<i>località</i>	<i>area n°</i>	<i>latitudine</i>	<i>longitudine</i>	<i>vedere foto o informazioni nel web</i>
La Fayette	 5.316	45.33528	3.27194	
Strada: A75 Direzione Clermont Ferrand--->Millau Autoroute A 75 sens Clermont-Ferrand à MillauAutoroute gratuite --- aire gratuite (2011)				
La Monnerie	 7.159	45.86933	3.60595	
Le MONTEL Rue de la Gare D2089 63 650 La MONNERIE Le MONTEL (2011)				
La Tour	 7.175	45.53286	2.68166	
D'Auvergne Près du lac après Le gymnase 63 680 La TOUR D'AuvergneProche de la D47 (2011)				
La Tour	 8.571	45.55278	2.74472	
D'Auvergne La Stèle D 645 Station ski Nordique La Stele63 680 La Tour d'Auvergne (2011)				
Lacapelle Viescamp	 5.697	44.92142	2.26378	
située devant l'entrée du camping municipal15 150 LACAPELLe VIESCAMP (2011)				
Lafayette Lorlanges	 5.317	45.33418	3.27330	
Strada: A75 Direzione Issoire--->Massiac Autoroute A 75 entre Issoire et MassiacDans les deux sens (2011)				
Lalizolle Sur	 5.410	46.15639	3.00112	
D 998 au NW de Gannat. au centre du pays au Gîte Rural. 03 450 LALIZOLLe (2011)				
Langeac	 6.618	45.10379	3.50069	
Avenue Jean-Baptiste Tuja43 300 Langeac Au Camping Municipal du Pradeau (2011)				
Lapalisse	 5.405	46.24997	3.63511	
Place Jean Moulin03 120 LAPALISSE (2011)				
Lapeyrouse	 7.155	46.23903	2.81934	
Etang de La CorreAuberge des Hérons 63 700 LAPEYROUSE A 4 5 km au nord-ouest du village en suivant la D998 puis D148 (2011)				
Laroquebrou	 5.728	44.96428	2.19572	
A l'entrée du village sur la D 653 en venant d'Aurillac au dessus du camping municipal.15 150 LAROQUEBROU (2011)				
Laveissiere	 7.896	45.08825	2.73920	
Super Lioran Suoer Lioran15 300 LaveissièreEn arrivant de Murat à droite (2011)				
Lavigerie	 7.892	45.13229	2.74489	
en venant du col de Serre direction Murat dans le village de lavigerie suivre direction la Coubartiere (2011)				
Lavoute	 6.606	45.12484	3.92182	
SUR LOIRE Les Longes Parking du terrain de camping municipal Les Longes43 800 Lavoute sur Loire Sur la D103 à 8 km au Nord Puy-en-Velay (2011)				
Le Breuil	 7.165	45.46897	3.26105	
SUR COUZE à côté de la gare. (2011)				
Le Cheix	 7.171	45.95118	3.17816	
SUR MORGE Rue du Stade 63 200 Le CHEIX SUR MORGESur la RN9 entre Aigueperse et Riom (2011)				
Le Claux	 5.703	45.16037	2.70640	
D 62Aire privéeAuberge du Chalet du col de Serre15 400 Le CLAUX (2011)				
Le Donjon	 7.756	46.34940	3.79473	
Rue Georges Gallais Sur l'axe Lapalisse-Digoin (2011)				
Le Mayet	 5.420	46.07224	3.66648	
DE MONTAGNE Avenue de la LibérationPré Colombier (2011)				




















regione **F- Auvergne**

<i>località</i>	<i>area n°</i>	<i>latitudine</i>	<i>longitudine</i>	<i>vedere foto o informazioni nel web</i>
Le Mont	 7.143	45.57728	2.80439	
DORE Avenue des Crouzets 63 240 Le MONT DOREDerrière l'accueil du camping municipal** du même nom. (2011)				
Le Mont	 8.556	45.55202	2.81191	
DORE Parking des Longes63 240 Le MONT DORESur la droite en montant vers le Sancy. (2011)				
Le Puy	 6.626	45.04944	3.88972	
EN VELAY Boulevard de Cluny43 000 Le PUY EN VELAY (2011)				
Le Vernet	 6.628	45.03559	3.66956	
RD 48Aire Municipale43 330 Le VERNET (2011)				
Lempdes	 6.629	45.38670	3.26598	
SUR ALLAGNON Proche de L'Autoroute A 75 Sortie19 Ou 20 43 410 Lempdes sur AllagnonProche du Camping et de la salLe Polyvalente. (2011)				
Les Estables	 6.615	44.90235	4.15672	
35 km au Sud Est du Puy en VelayAu pied du Mont Mezenc (2011)				
Les Pierrys	 8.560	45.70560	3.38873	
Les Pierrys 63 160 EGLISENEUVE PRES BILLOMDe Billom direction Mauzun/Ambert par la N497 au carrefour de "la Jonchère" prendre à droite.Le parking en-dessous à gauche après le petit carrefour q (2011)				
Lezoux	 7.180	45.82650	3.38460	
Rue de la RépubliqueParking du Musée de la Céramique63 190 LEZOUX (2011)				
Loudes	 6.620	45.07492	3.76194	
Rue de L'aérodrome D906A l'aérodrome de Loudes Entre Aubenas et Brioude (2011)				
Lurcy	 5.421	46.73757	2.94584	
LEVIS Plan d'eau des Sezeaux03 320 Lurcy Lévis (2011)				
Mandailles Saint Julien	 5.723	45.06935	2.65651	
D 1715 590 MANDAILLes Saint JULIENAu bout du parking centre du village (2011)				
Manzat	 7.140	45.96185	2.93881	
Allée des PlatanesPlace du14 Juillet 63 410 MANZATDevant la gendarmerie (2011)				
Marcoles Au	 5.715	44.78194	2.35194	
village15 220 MARCOLes (2011)				
Massiac	 5.708	45.25300	3.19650	
rue de la gareParking de la gare SNCF15 500 MASSIAC (2011)				
Mauriac	 7.897	45.21852	2.32158	
Proche du plan d'eau et du Camping du Val St Jean **** 15 200 MAURIAC (2011)				
Mauzun	 8.559	45.70210	3.42744	
Place Saint Michel. 63 160 MAUZUNPrès de la mairie (2011)				
Messeix	 7.186	45.61567	2.55641	
Les Gannes Place des PinsSur la D73 lieu dit Les Gannes proche du bar PMU.Entre Bourg-Lastic et Messeix.63 750 MESSEIX (2011)				
Messeix	 8.554	45.58876	2.50853	
Plan d'Eau du Béal des Rosiers 63 750 MESSEIXDe Bourg-Lastic par la D987. A Messeix suivre les panneaux Béal des Rosiers. Prendre D31 vers Savennes. (2011)				
Miremont	 8.562	45.89917	2.71417	
Place de la mairie63 380 MIREMONTAu bord de rivière Chancelade (2011)				




















regione **F- Auvergne**

<i>località</i>	<i>area n°</i>	<i>latitudine</i>	<i>longitudine</i>	<i>vedere foto o informazioni nel web</i>
Monastier	 6.613	44.93581	3.99561	
SUR GAZEILLE Place Saint JeanParking du Huit à Huit 43 150 Monestier sur GazeillesA coté de la poste en centre ville (2011)				
Monastier	 8.315	44.93723	3.99314	
SUR GAZEILLE Rue Auguste OllierPrès du terrain de tennis (2011)				
Montaigut	 7.172	46.17721	2.80603	
EN COMBRAILLE Route de la Combrailles63 700 Montaigut en CombrailleA 300 mètres du centre et à côté des tennis. (2011)				
Montluçon	 5.407	46.35535	2.58686	
Place de la FraternitéAccès par Avenue Albert Thomas D94303 100 MONTLUÇON l'entrée de Montluçon en arrivant de Chateauroux. Grand parking sur la de la chaussée bordé (2011)				
Montluçon	 7.760	46.33749	2.63402	
Châtelard Lieu-dit Châtelard03 000 MontluçonSur RN 145/ D2371 au NE de Montluçon dans "les virages de Châtelard" (2011)				
Montmarault	 5.423	46.31828	2.95515	
Rue de Turenne03 390 MontmaraultEn centre ville proche de l'église et du champ de foire. (2011)				
Montmorin	 8.561	45.69835	3.35775	
Lieu-dit Sous le Chateau63 160 MONTMORINDerrière la Mairie et la salle des fêtes. (2011)				
Montmurat	 5.725	44.62811	2.19804	
RD 34515 600 MONTMURAT (2011)				
Montoldre	 5.426	46.33280	3.44786	
Le BourgAccès RD 2103 150 MONTOLDRE (2011)				
Montsalvy	 5.719	44.70782	2.49669	
Avenue de l'Oeuvre Louis ConlombantRoute de Junhac15 120 MONTSALVY (2011)				
Murat	 5.718	45.10935	2.86945	
Avenue du Docteur Louis MalletPlace de la Gare au centre ville15 300 MURATPAS DE STATIONNEMENT sur l'aire (voir sur autres parking) (2011)				
Murrol	 7.160	45.57266	2.94185	
Rue de Jassguet63 790 MUROL En centre ville à 50 mètres de l'Office du Tourisme Rue Jassaguet (2011)				
Neris	 5.413	46.28662	2.65217	
Les BAINS Avenue Max Dormois03 310 Nérès Les BainsA l'entrée du Camping du Lac (2011)				
Orcines	 7.156	45.78784	3.00963	
Route de Limoges D941b 63 870 ORCINESDe Clermont Ferrand direction Vulcania. (2011)				
Orcines	 8.565	45.80379	2.98752	
Puy du Pariou La Fontaine du Berger D941B63 870 OrcinesA droite en allant vers Vulcania (2011)				
Orcines	 8.555	45.76939	2.98864	
Le Puy de Dome Parking D6863 870 OrcinesAu niveau du péage de la montée (2011)				
Orcival	 8.570	45.62172	2.82035	
Col de Guery63 210 ORCIVAL (2011)				
Paulhac	 7.898	45.01287	2.89085	
à 1500 m de Paulhac par la D44 en direction Nord-Ouest15 430 PAULHAC (2011)				
Perignat	 7.182	45.73718	3.13851	
Les SARRIEVE rue des Caves63 170 PERIGNAT Les SARRIEVE (2011)				




















regione **F- Auvergne**

<i>località</i>	<i>area n°</i>	<i>latitudine</i>	<i>longitudine</i>	<i>vedere foto o informazioni nel web</i>
Pierrefort	 5.729	44.92467	2.83941	
D 990 rue de Salzet15 230 PIERREFORT (2011)				
Pinols	 6.617	45.05273	3.41224	
Stade de PinolsSur la D590 (2011)				
Pleaux	 5.732	45.13559	2.22855	
Parc des AuzéralsD 922 place du Champ de Foire15 700 PLEAUX (2011)				
Pradelles	 6.623	44.77526	3.88788	
N88Charcuterie/Salaisons à la sortie du village43 420 PRADELLESEntre Le Puy-en-Velay et Mende (2011)				
Premilhat	 5.417	46.33469	2.55855	
Route de l'Etang de Sault03 410 PREMILHATAu bord de l'étang de Sault.Direction Guéret à la sortie de Montluçon. (2011)				
Randan	 7.169	46.01629	3.35115	
Rue du Puy de Dôme63 310 RANDAN (2011)				
Raucoules Route	 6.614	45.18639	4.29764	
de Montfaucon en Velay43 290 RaucoulesEn sortant du village après la mairie à droite. (2011)				
Ravel	 8.558	45.78380	3.40160	
Parking privé devant le château63 190 RAVEL (2011)				
Riom	 5.706	45.28469	2.65449	
ES MONTAGNES Parking de la gare Rue du Champ de Foire15 400 Riom ès Montagnes (2011)				
Riom	 7.178	45.89463	3.12476	
Route d'Ennezat D22463200 RIOM (2011)				
Riom	 7.899	45.27902	2.66403	
ES MONTAGNES Parking de la piscine D3400 Riom ès MontagnesA rond point du relais Total (sur la D3) (2011)				
Ruynes	 5.721	45.00104	3.22370	
EN MARGERIDE A coté de la mairiecentre ville15 320 RUYNES EN MARGERIDE (2011)				
Saint Antheme	 7.138	45.52325	3.91431	
Chemin de Rambaud63 660 Saint ANTHEME Près du camping municipal de Rambaud (2011)				
Saint Bonnet	 5.727	45.15856	2.44403	
DE SALERS Casternac Lieu-dit : Casternac15 140 Saint Bonnet de Salers (2011)				
Saint Bonnet	 5.408	46.66022	2.69721	
TRONCAIS Route de TronçaisParking du stade Municipal03 360 Saint Bonnet Tronçais A l'entrée du village sur RD 39 (2011)				
Saint Bonnet	 7.157	45.92711	3.11337	
PRES RIOM Place de la Liberté63 200 Saint BONNET PRES RIOMA deux pas de l'avenue de Riom D2144 (proche) et près de la Fêtes à côté de (2011)				
Saint Bonnet	 7.763	46.65886	2.69207	
TRONCAIS Rue de l'Etang03 360 Saint Bonnet TronçaisFace au centre de secours (2011)				
Saint Christophe	 6.619	44.99811	3.82156	
SUR DOLAISON 43 370 Saint Christophe sur DolaisonDevant Les locaux services techniques municipaux derrière la Mairie.A 8 km au Sud-Ouest du Puy-en-Velay (2011)				
Saint Eloy	 7.142	46.15585	2.83676	
Les MINES Rue du Puy de Dome D214463 700 Saint ELOY Les MINESParking du plan d'eau direction Riom à 30km au sud de Montluçon par RN 144 (2011)				















regione **F- Auvergne**

<i>località</i>	<i>area n°</i>	<i>latitudine</i>	<i>longitudine</i>	<i>vedere foto o informazioni nel web</i>
Saint Flour	 5.704	45.03389	3.08751	
Situé Cours Chazerat vilLe haute15 100 Saint FLOUR (2011)				
Saint Flour	 5.705	45.03556	3.09805	
Place du L'AuderVilLe Basse15 100 Saint FLOUR (2011)				
Saint Georges	 7.174	45.94000	2.84278	
DE MONS Place des Anciens Combattants 63 780 Saint GEORGES DE MONS A l'entrée du camping municipal** (2011)				
Saint Gerand	 5.428	46.27042	3.51830	
Le PUY Les GrasLa Ferme Farjaud03150 Saint GERAND Le PUYRéseau Accueil à la Ferme (2011)				
Saint Gerons	 7.895	44.93458	2.21692	
Lieu dit RenacRenac Plage 15 150 Saint Gérons A coté du lac (2011)				
Saint Gervais	 7.167	46.03722	2.81694	
D'Auvergne Saint-Gervais d'Auvergne D 987 Base de loisirs de l'Etang Philippe devant Le camping63 390 Saint GERVAIS D' AUVERGNE Plus de stationnement (2011)				
Saint Jacques	 8.563	45.90612	2.75652	
D'AMBUR La Chazotte Lieu-dit La Chazotte63 230 Saint Jacques d'AmburAu bord du lac (2011)				
Saint Julien	 6.627	45.03917	4.06333	
CHAPTEUIL Aire au camping La CROIX BLANCHE **43260 Saint JULIEN CHAPTEUIL (2011)				
Saint Mamet	 5.733	44.85694	2.30944	
La SALVETAT Route ex-nationaLe de St Mamet à la Salvetat15 220 Saint Mamet la Salvetat (2011)				
Saint Marcel	 5.425	46.32161	3.00819	
EN MURAT Centre bourg à côté de la mairie (2011)				
Saint Martin	 5.707	45.11612	2.42028	
VALMEROUX Rue de Montjoly15 140 Saint MARTIN VALMEROUXAire extérieure au camping (2011)				
Saint Maurice	 6.622	45.22292	4.15175	
DE LIGNON 813 route du StadeCamping du Sabot**43 800 Saint MAURICE DE LIGNONaire extérieure au camping (2011)				
Saint Nectaire	 8.557	45.58865	2.99223	
Parking de l'Eglise63 710 Saint NECTAIRE (2011)				
Saint Ours	 8.564	45.80615	2.93531	
Forêt de Vulcania D559 63 230 Saint OURS (2011)				
Saint Pardoux	 7.166	46.06046	2.99500	
Etang des Cayers proche Font-Bonne63 440 Saint PARDOUXEntre Saint Pardoux et Font-Bonne (2011)				
Saint Paul	 5.726	44.94246	2.31676	
DES LANDES Rue de Moinac15 250 Saint Paul des Landes (2011)				
Saint Paulien	 6.612	45.12033	3.79350	
Camping de La Rochelambert***A 2 5 km du village proximité du châteauA16 km au Nord du Puy-en-Velay sur la D90643 350 Saint PAULIENAccepte de passage (2011)				
Saint Pourcain	 5.414	46.31222	3.29666	
SUR SIOULE Rue des Béthères03 500 Saint Pourçain sur Sioule Au bord de la Sioule à l'ancien Camping Municipal de la Moute (2011)				
Saint Remy	 7.139	46.07707	2.93118	
DE BLOT Place du Bourg63 440 Saint REMY DE BLOT (2011)				

regione **F- Auvergne**

<i>località</i>	<i>area n°</i>	<i>latitudine</i>	<i>longitudine</i>	<i>vedere foto o informazioni nel web</i>
Saint Remy	 7.170	45.89550	3.59725	
SUR DUROLLe Base de Loisirs du Lac des Moines63 550 Saint REMY SUR DUROLLESignalé (2011)				
Salers	 5.735	45.14663	2.49945	
route du Puy Maryà l'entrée du camping à 900 m du village15 140 SALERS (2011)				
Salers	 7.894	45.14012	2.49480	
Rue Rocade Charles Margnes D22 15 140 SALERS (2011)				
Salins	 5.731	45.19083	2.39278	
D922 à 6.5 kms au sud de Mauriac entrée de la commune15 200 SALINS (2011)				
Sansac	 5.702	44.88323	2.34665	
DE MARMIESSE Rue de la VidalieParking en bordure NationaLe 12215 130 SANSAC DE MARMIESSE (2011)				
Saugues	 6.630	44.95991	3.54404	
Place du Breuil43 170 SAUGUES (2011)				
Sauret	 7.147	45.99233	2.80653	
BESSERVE Parking à côté de l'église63 390 SAURET BESSERVE (2011)				
Sermentizon	 8.573	45.75267	3.49389	
Sur la D44 entre Sermentizon et Trézioux.Parking du stade63 120 SERMENTIZON (2011)				
Siaugues	 6.621	45.09297	3.62773	
Sainte MARIE D 590 entre Le Puy en Velayet Langeac43 300 SIAUGUES Sainte MARIE (2011)				
Solignat	 7.158	45.51703	3.17150	
Lotissement la Cherelle63 500 SOLIGNATCe village se trouve à 8 kms au S/O d'Isssoire sur la D32.Fléchée à Idans Le village. (2011)				
Super	 7.151	45.50660	2.85802	
BESSE Ronde de VassivièresParking du Trophée Andros 63 610 BESSEStationnement CC sur Parking N° P5 P7 et P10 au fond de la près du lac des (2011)				
Tence	 6.609	45.11567	4.29237	
Place du Fieu 43 190 TencePrès de la rivière La SerigouLe suivre fléchage "Maison de Retraite" (2011)				
Thiers	 7.149	45.87070	3.48311	
Base de loisirs ILOA 63 300 THIERSSortir de Thiers direction Clermond-Ferrand par la D906A la base de loisirs ILOA est indiquée depuis (2011)				
Thiers	 8.567	45.85670	3.54428	
Rue Antoine de Saint Exupéry63 300 THIERS (2011)				
Thiers	 8.566	45.84985	3.54085	
Allée de la Foire au Pré63 300 THIERSA proximité du Creux de l'Enfer (2011)				
Thiezac	 5.722	45.01554	2.66320	
A gauche à l'entrée du village venant de Aurillac face à la mairie15800 THIEZAC (2011)				
Tourzel	 7.150	45.52994	3.13467	
RONZIERES Accès rue du Dauphiné d'AuvergneAu Nord du village63 320 TOURZEL RONZIERESEnviron10 km à l'ouest d'Issoire (2011)				
Treteau	 5.418	46.36806	3.51778	
Accès: rue du Rosier03 220 TréteauAu bord du plan d'eau suivre fléchage à l'entrée du bourg (2011)				
Tronget	 7.759	46.42119	3.06192	
Etang communal à proximité du centre de la communeAire de Pique-nique (2011)				

regione **F- Auvergne**

<i>località</i>	<i>area n°</i>	<i>latitudine</i>	<i>longitudine</i>	<i>vedere foto o informazioni nel web</i>
Valette	 5.713	45.26839	2.60168	
Sur la D 678 entre Trizac et Riom ès Montagne15 400 VALETTE (2011)				
Vallon	 7.762	46.53507	2.61364	
EN SULLY Allée des Soupirs (2011)				
Valuejols	 5.712	45.05321	2.92921	
Parking du centre de foyer de ski de fond et syndicat d'initiative15 300 ValuejolsA coté du cimetière signalée. (2011)				
Varennes	 5.411	46.31288	3.40476	
SUR ALLIER Place de l'Hôtel de Ville accès aisé:Rue Louis BonjonRue de l'Hôtel de Ville (2011)				
Vedrines	 7.891	45.06725	3.27556	
Saint LOUP parking du plan d'eau à côté du terrain de foot15 100 VEDRINES Saint LOUP (2011)				
Velzic	 5.724	45.00166	2.54638	
près d'une ancienne gravière aménagée15 590 VELZIC (2011)				
Vernet	 7.154	45.47335	3.44877	
La VARENNE Route d'Issoire D99963 580 VERNET La VARENNEA 25 KM d'Issoire et au S/E par la D999 direction St Germain L'Herm (2011)				
Vezac	 5.717	44.89041	2.51789	
5 Kms au sud d'Aurillac par Arpajon15 130 VEZAC (2011)				
Vic	 5.720	44.98237	2.63152	
SUR CERE Avenue des Tilleuls15 800 Vic sur Cère (2011)				
Vieillevie	 7.893	44.65055	2.38388	
Saint PROJET D 141aire de pique-nique au bord du Lot15 120 VIEILLEVIE Saint PROJET (2011)				
Villefranche	 5.419	46.39500	2.85672	
D'ALLIER Avenue du 8 Mai 1945 D16Près des installations sportives.Parking goudronné avec emplacements délimités. (2011)				
Viverols	 7.161	45.43133	3.88274	
Le Ruisseau63 840 VIVEROLSL'aire se trouve à l'entrée du camping municipal Le Pradoux ** (2011)				
Vorey	 6.610	45.18672	3.90478	
A Vorey pour trouver l'aire suivre Le fléchage camping des Moulettes.L'aire se trouve juste après Le camping et est indépendante.Vorey se trouve à une au Nord du Puy-en-Velay. (2011)				
Ytrac	 5.711	44.91514	002.36415	
Impasse Jean de la FontaineCentre culturel15 130 YTRAC - (2011)				

località	area n°	latitudine	longitudine	vedere foto o informazioni nel web
----------	---------	------------	-------------	------------------------------------

Si ricorda che per le leggi nazionali è vietato:

Vuotare i serbatoi al di fuori dei Camper Service

Abbandonare rifiuti solidi urbani al di fuori degli appositi cassonetti

E' inoltre opportuno:

Non causare rumori molesti nelle aree di sosta con generatori di corrente, musica ...

lasciare pulite le griglie di scarico nei Camper Service

Praticare la separazione dei rifiuti per permettere il recupero delle materie negli appositi cassonetti (carta, vetro, lattine...)

Usare saponi biodegradabili al 100% e non versare nei serbatoi sostanze pericolose o tossiche

Risparmiare l'acqua soprattutto nel periodo estivo

Numeri telefonici d'emergenza:

118: Ambulanza, pronto soccorso sanitario

115: Vigili del Fuoco, soccorso pubblico

1515: Guardie Forestali, incendi boschivi, bracconaggio

112: Carabinieri

113: Polizia di Stato

117: Guardia di finanza, frodi finanziarie

Bloccaggio carta

Bancomat: 800822056

CartaSi (Visa): 800151616 +390234980020

American Express: 800872000 - 0672900347

Diner's Club: 800.864064 +39063213841

Postamat: 800652653 + 390916573395

Per un continuo miglioramento del servizio si prega comunicare via e-mail qualsiasi difficoltà riscontrata o inesattezza nei contenuti al sito:
www.arcipelagoverde.it



acqua



bar



agriturismo



campeggio
con tutti i
servizi



docce



elettricità



illuminato



ristorante
pizzeria