





















Disposizioni comunali possono aver introdotto nel frattempo divieti di parcheggio. Vi invitiamo a rispettarli e a comunicarci. Ci scusiamo per l'eventuale disagio arrecato. Il sito Arcipelago non può essere ritenuto responsabile di indicazioni errate.

regione **I - Abruzzo**






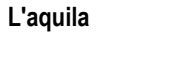








località	area n°	latitudine	longitudine	vedere foto o informazioni nel web
----------	---------	------------	-------------	------------------------------------

Italia































I - Abruzzo

Alfedena		4.284	41.7339700	014.0320760	
	provenendo da Barrea piazzetta adibita a parcheggio sulla dx all'ingresso del paese. Asfaltata, illuminata, pianeggiante, parcheggio anche per auto, senza nessun tipo di divieto idoneo per la sosta. Nessun servizio. Gratuito. (Emiliano mag.2008)				
Barrea		4.283	41.7497000	013.9910200	
	modalità di arrivo: Attraversare il paese di Barrea in direzione Roccaraso. Il parcheggio si trova all'uscita del paese di fronte al camping "La Genziana". Parcheggio sterrato, non illuminato, privo di alcun servizio, in leggera pendenza. Gratuito. (Emiliano mag.2008)				
Bocca Di Valle		2.887	42.1777200	014.16938	
	loc. Pian delle mele. Da Bocca di Valle seguire le indicazioni per la pineta. Parcheggio gratuito in pendenza davanti a parco con percorso attrezzato sui pini. (Giu.2011)				
Bocca Di Valle - Comino		4.069	42.1788000	014.1810900	http://www.arcipelagoverde.it
	Ad un incrocio tra strada Statale di Val di Foro e Bocca di Valle e strada per e SP 363 per Guardiagrele. Parcheggio in pendenza lungo la strada alcuni larghi. Inizio di alcuni sentieri Parco Nazionale della Majella. (apr.2007)				
Capestrano		4.280	42.2660300	013.7694900	http://www.arcipelagoverde.it/parchi/GranSasso/itinerario/itinerarioGSasso.htm
	Vicinissimo alla piazza principale con il castello, di fronte alla scuola elementare. Segnalato. (Apr.2008) (www.arcipelagoverde.it/parchi/GranSasso/itinerario/itinerarioGSasso.htm)				
Caramanico Terme		612	42.1442400	014.0162600	ristorante-laquerchia@tiscali.it
	Appena fuori Caramanico in direzione di Sant'Eufemia a Maiella. RISTORANTE LA QUERCIA Ctr.Canale 38. 65023 CARAMANICO TERME (PE) tel 085 922267. E' divisa in due parti con annessi 2 ristoranti di proprietari diversi (fratelli) NON È LA STESSA COSA!! Di fatto l'agriturismo de Angelis è da intendersi come RISTORANTE LA QUERCIA. Il rist la QUERCIA è gestito dal sig. MARIO, attualmente la sosta con carico e scarico (no eletr.) per ragioni di spazio è per 2/3 camper, gratuita (hanno un ristorante ottimo....) Nel breve (entro fine anno) sarà disponibile nello stesso luogo un'area su prato molto ampia x circa una 20ina di mezzi. 2 km dal paese. (Franco ago.2008)				
Casalbordino		642	42.1992860	014.6180250	
	Sosta con acqua luce (Polcari Cosimo mag.2010)				
Civitella Alfedena		4.665	41.7679600	013.9511200	http://www.arcipelagoverde.it/italia/civitellaAlfedena.aspx
	Sul lago di Barrea. Dalla strada marsicana n°83 attraversare il lago tramite il ponte che va verso Civitella Alfedena, appena finito il ponte a destra, bella area comunale, gratuita sosta, scarico a pagamento tramite colonnina automatica 2€ idem acqua. Bar con possibilità noleggio M.bike e kayak. E' l'area più conveniente di tutto il Parco Nazionale di Abruzzo, partenza di numerosi percorsi trekking. In tre notti che siamo rimasti lì, ogni sera avvistamento caprioli. (09/11/2012 11.47.10)				
Cologna Spiaggia		4.276	42.7229000	013.9808900	ristorante.romeo@libero.it
	Via degli Orti, 13. Ristorante Romeo a pagamento 20€ al giorno. Modalità di arrivo: I caselli autostradali più vicini sono quelli di Teramo-Giulianova sulla A14 e Teramo sulla A24. Da lì seguire la SS80 in direzione Giulianova fino all'incrocio con la SS16. Svoltare in direzione di Pescara e proseguire fino ad arrivare a Cologna. Area attrezzata situata accanto al "Ristorante Romeo" e gestita dai titolari dello stesso. Dotata di camper service completo, colonnine elettricità, servizi igienici anche per diversamente abili, docce, lavandini, lavanderia, area pic-nic attrezzata, barbecue, bar, ristorante. Collegamenti bus per le principali località turistiche e naturali della zona. Pista ciclabile e pedonale per il litorale. Illuminata, fondo erboso, animali accettati, apertura annuale. Posto per 40 camper. (Emiliano apr.2008)				
Fara S. Martino		1.163	42.0894200	014.2015700	http://www.arcipelagoverde.it
	C/o sorgenti del fiume Verde, in loc. San Pietro. Lungo la strada numerosi parcheggi su asfalto, oppure proseguire su strada sterrata, più avanti ampio piazzale sterrato, all'inizio di sentiero gola con rocce a strapiombo, frequentate da rocciatori. Area con tavolini, fontane. Parco Nazionale della Majella. (mag.2007)				
Fonte Cerreto		4.031	42.4243200	013.5264200	http://www.arcipelagoverde.it/eco/Italia/itinerarioGSasso.htm
	Ampio parcheggio asfaltato della Funivia del Gran Sasso, nei pressi della A24 uscita Assergi. Sempre aperto, gratuito, no servizi, in pendenza. (apr.2008)				
Fossacesia Marina		1.266	42.2403850	014.5297800	
	C/o spiaggia, scarico agibile, acqua non presente, gratuita, disturbata dalla vicina ferrovia; vi si accede dalla parte nord del paese passando sulla strada ferrata, causa sottopasso prossimo all'area troppo basso. Costo 6,50 € a				



























regione **I - Abruzzo**

località	area n°	latitudine	longitudine	vedere foto o informazioni nel web
notte (stagione balneare). Area aperta solo nel periodo estivo (01/05/2015 08:52:21)				
Francavilla al mare 	P 1.953	42.405821	14.317263	http://www.newcampingfrancavilla.it
Camping attrezzato Per chi apprezza la semplicità, disponiamo di spaziose piazzole per tende e camper, immerse nel verde e nella natura, situate a pochi passi dal mare. Servizi igienici Presa elettrica Acqua e Gas Servizio lavatrice (24/04/2017 19:05:06)				
Guardiagrele 	P 1.446	42.1876700	014.2184000	http://www.arcipelagoverde.it
Nel centro abitato, presso la caserma dei Carabinieri. Sopra al parcheggio autobus. Illuminato, presso parco giochi e centro storico. Gratuito, comunale, pozzetto di scarico difficilmente accessibile se si ha scarichi in posizione centrale del veicolo. Tranquillo. (mag.2007)				
Lago Di Bomba 	P 4.382	42.0174860	014.3612550	http://www.isolaverdeonline.it/
Sul lago di Bomba. 30 piazzole super ombrate. Ristorante, piscina, servizi. Un'oasi nel vero senso della parola. Ottima cucina. Perfetto per passare 2/3 giorni immersi nel verde. A pochi passi il lago. Attrezzarsi con il cibo perchè lontano dal paese. (William ago.2009)				
L'Aquila 	P 1.572	42.3532300	013.4070800	
Via Strinella 2, vicino alla Questura, circa 6 posti. Carico e scarico acqua, illuminato, tranquillo, rumoroso perchè vicino una strada molto transitata, ma vicino al centro (gen.2009).				
L'Aquila 	P 1.570	42.3419100	013.3953200	
Presso la sede del Camping Club L'Aquila, Tel 0862-411601, viale XXIV Maggio, prima di porta Napoli uscendo dal centro, ex sede della pesa pubblica. Capienza 10 posti, gratuito. Centro a circa 500 m.				
L'Aquila 	P 1.571	42.3275800	013.4210000	
Presso l'area di servizio Fina sulla SS 5 Bis, da Porta Napoli seguire la strada per Rocca Di Mezzo e Avezzano, a circa 4 km dalla città. Solo CS, annessa officina e lavaggio camper. Tel. 0862-413575				
Lido Le Morge 	P 2.813	42.2037200	014.5988000	
Area camper del Campeggio Le Morge, 10 € a notte. A 500 m. dalla spiaggia. Allestita su prato nel parcheggio del campeggio e di fronte alla piscina con scivoli, costo piscina 4€ a persona mezza giornata. CS comodo. (giu.2011)				
Lido Le Morge 	P 708	42.2084730	014.5956450	
Parcheggio a pagamento di fronte alla spiaggia le Morge auto e camper. (giu.2011)				
Lucoli 	P 1.709	42.2127800	013.4596900	
Località Campofelice, tre parcheggi sul versante Aquilano, autostrada A24 uscita Tornimparte: il primo è antistante l'albergo all'inizio della pista di fondo, in piano e illuminato; il secondo è presso gli impianti di risalita, molto grande, in piano; il terzo è a metà strada tra gli altri due, più piccolo e vicino alle vallette di solito frequentate da famiglie con bimbi piccoli che non sciano. Un altro parcheggio è sul versante di Rocca di Cambio, autostrada A25 uscita Celano: da qui ci sono molti paesi da visitare ma per raggiungere gli impianti c'è una sola seggiovia (Brecciaia) mentre le piste sono sul versante opposto; questo versante è meno innevato e si rischia di restare nel fango. (feb.2006)				
Morino 	P 2.109	41.850575	13.413071	
Nella Riserva Naturale di Zompo lo Schioppo (la più alta cascata naturale degli Appennini), parcheggio sterrato (solo per sosta diurna) e presso il campeggio Zompo lo Schioppo piccolo aperto solo in estate. Da Morino seguire le indicazioni per il parco, la strada (6 km) è stretta ma poco trafficata. Costo da trattare in loco, circa 10 € al giorno elettricità esclusa, negozio alimentari a 2 km. (19/02/2014 14:13:20)				
Ovindoli 	P 2.260	42.1417	13.51753	www.sirentlevelino.org
Il parcheggio, ben illuminato, è molto ampio, con possibilità di caricare l'acqua e di scaricare le grigie. Nelle vicinanze c'è un distributore di benzina, sempre aperto, con annesso bar. Dal parcheggio si accede in pochi minuti al centro storico di Ovindoli che dista 300 metri. (mar.2012)				
Ovindoli 	P 2.861	42.151951	13.497047	
Parcheggio Dolce Vita gratuito alla base della seggiovia magnola no servizi possibile pernottamento (04/09/2015 20:19:37)				
Penne 	P 2.361			
C/o agriturismo -Il Portico-, contrada Colle Serangelo 26, tel. 085 8210775, sosta a pagamento per 15 mezzi (gratuita consumando pasti o acquistando prodotti), acqua, elettricità, preavviso 2 gg				
Pescasseroli 	P 2.382	41.8154	13.7647	https://m.facebook.com/pescasserolandia/
L'agricamping è dotato di area ristoro, consente di soggiornare con camper/roulottes (l'arra è attrezzata per carico/scarico, docce, elettricità, etc...). Permette anche di rilassarsi nell'area solarium e di divertirsi con molte attrazioni, tra le quali gonfiabili, piscina con scivoli vari, bar. L'area è inoltre adiacente alla seggiovia, ottima d'inverno per gli amanti degli sci, ma anche d'estate per ammirare lo splendido panorama dall'alto! Consigliata vivamente visita al paese (dista pochi km, vi accompagna il gentilissimo proprietario!), in cui potrete visitare lo Zoo del parco Nazionale, gustare le ottime specialità locali e soprattutto fare un giro a bordo di una				























regione **I - Abruzzo**

località	area n°	latitudine	longitudine	vedere foto o informazioni nel web
carrozza trainata da due cavalli molto speciali: Mocaco e Cacoassai!! Divertimento assicurato con la guida Annino!! (11/08/2018 00:10:53)				
Pescasseroli 	 3.926	41.7988890	013.7922220	Info Camping Sant Andrea
Località Sant'Andrea, area per camper (7€ al giorno), roulotte e tende presso il Camping Sant'Andrea, nel Parco Nazionale d'Abruzzo. Tel. 0863-912725 / 335-5956029 (lug.2010)				
Pescasseroli 	 525	41.80633	13.779057	
ostello volpe rossa nel verde ombreggiato in piano 20€ notte e giorno proprietario un po'pazzo ma simpatico si arriva dal centro verso gli impianti di risalita a meta' strada sulla sinistra si vee il cartello volpe rossa (Andrea ago.2011)				
Pescasseroli	 2.381	41.8137700	013.7909980	
Parcheggio appena fuori del centro abitato, provenendo dalla autostrada. Vietata la sosta camper nel centro abitato. Un po' in pendenza. (lug.2010)				
Piani Del Sirente 	 2.423			
In varie aree, alcune attrezzate con acqua e barbecue				
Pietracamela 	 2.447			
Località Prati di Tivo, parcheggio sul piazzale della seggiovia, con fontanelle per carico acqua. Continuando per la strada a sinistra, prima asfaltata e poi sterrata si sale di quota e si arriva all'Arapietra, ovvero -balcone-; si parcheggia a lato della strada, vista bellissima sulla vette orientali del Corno Grande e del Corno Piccolo.				
Pietracamela	 4.032	42.5253800	013.5553400	
Sulla circonvallazione a valle del paese. Area comunale, sterrata, sempre aperta, gratuita, no servizi. La rampa di accesso è molto ripida ed in terra battuta. Non segnalata.				
Pineto	 2.619	42.599863	14.073977	
Parcheggio gratuito accanto alla pineta. Senza servizi. By Boa (27/11/2014 23:41:27)				
Rivisondoli	 2.780			
Località Monte Pratello, parcheggio presso gli impianti di risalita, ampio, no servizi. Piste di sci collegate con Roccaraso.				
Rocca Di Botte	 2.789			
C/o Santuario Madonna dei Bisognosi				
Rocca Di Mezzo  	 4.963	42.2040610	13.5177380	
Nel parcheggio del cinema. Venendo da Rovere, dopo il semaforo pedonale sulla sinistra. (segnalata da: Luigi Cochetti il ott 2010)				
Rocca Di Mezzo 	 2.790			
Parcheggio presso il cinema, ampio, centrale, fontanella acqua.				
Roccamorice 	 2.799			
C/o agriturismo 'Tholos', nel Parco Nazionale della Majella, tel. 085 8572590 - 335 8272210				
Roccaraso   	 2.802			
Presso il Park Hotel il Poggio, elettricità, campi da tennis, calcio, bocce, tranquillissimo e sicuro, navetta per gli impianti da sci compresa nel prezzo, Lit 30.000 al giorno per equipaggio. Possibilità di convenzione con il ristorante dell'hotel. Info 0864-619081. Secondo l'Azienda di Soggiorno l'area è agibile solo d'inverno.				
Roccaraso 	 2.804	41.8530800	014.0776500	
Nel piazzale antistante il campo sportivo, accesso segnalato dalla statale. Sosta 10 € al giorno, carico e scarico gratuiti. No energia elettrica. Attenzione, area non più disponibile, da Gennaio 2003 sono vietati transito e sosta di camper e caravan in tutto il territorio comunale, tranne che nella zona dell'Aremogna. Info Municipio 0864-62198. Per CS il campeggio Oasi del Sangro a Castel di Sangro è aperto tutto l'anno e applica la tariffa Camper				
Roio Piano	 2.812			
Lungo la strada comunale di Rio Vecchio, al bivio di Colle Roio, aperta da Maggio a Settembre, sig. Mauro Aloisi, tel. 0862 62426 - 347 1816182				
Roseto	 2.847			
Parcheggio su erba sul lungomare Trento (Nord), all'altezza del bagno n. 34 Riva del Sol. Solo sosta, no servizi, divieto di campeggio.				
Roseto degli Abruzzi 	 3.611	42.6824500	013.9772900	
Agricamping Colleverde. Loc. Frischia, prendere da Montepagano direzione Cologna. Piccolo camping realizzato intorno ad un ristorante – persone gentili – buone attrezzature e servizi –ben ombreggiato – su erba. Tariffe: 2				


























regione **I - Abruzzo**

località	area n°	latitudine	longitudine	vedere foto o informazioni nel web
persone con allaccio elettrico € 23,00. (seg. Vecchiomio ago.2007)				
Roseto Degli Abruzzi	 2.849	42.6638300	014.0233200	
Presso il palazzo dello sport.				
Roseto Degli Abruzzi	 4.048			
Parcheggio su erba sul lungomare Trento (Nord), all'altezza del bagno n. 34 Riva del Sol. Solo sosta, no servizi, divieto di campeggio. (Feb.2007)				
S. Demetrio Ne' Vestini	 2.930	42.2559400	013.5459000	
 	Località Grotte di Stiffe, parcheggio gratuito, sempre aperto; per carico e scarico (5 €) bisogna chiedere alla biglietteria delle Grotte e fare attenzione agli orari della stessa (10.00-13.00 / 15.00-18.00), anche se durante l'ora del pranzo c'è sempre qualcuno. elettricità a pagamento, barbecue; uscita autostradale 'Aquila Est', direzione Pescara. Per emergenza di fabbisogno acqua all'entrata del paese c'è una fontanella. Per informazioni: 0862-86142 Ingresso grotta: 0862-86100			
S. Demetrio Ne' Vestini	 2.931			
	In riva al lago di Sinizzo, gratuito, tranquillo, isolato, con fontanella d'acqua			
S. Egidio Alla Vibrata	 2.934	42.8193700	013.6991500	
	Il comune ci informa che sono state attrezzate due aree di sosta con camper service all'interno delle zone industriali-artigianali, presso il comparto C di Villa Mattoni e il comparto B di Paolantonio. Ogni area è provvista di pozzetto di scarico autopulente e fontana per il rifornimento d'acqua; è possibile anche la sosta notturna. (set.2006)			
S. Gabriele Dell'addolorata	 2.945			
In parking c/o Basilica, illuminato, uscita A24 Colledara				
S. Leo (pe)	 2.983			
	C/o campo sportivo; acqua			
S. Martino Su Marrucina	 3.021			
In area pic-nic -Capo le Macchie-				
S. Pio Delle Camere	 3.049	42.2945330	013.6258170	
	Località Castelnuovo, area privata ESTIA, Tel. 0862-931144. Possibilità di escursioni guidate nella zona e acquisto prodotti naturali. Area indicata come campeggio appena fuori del paese, con servizi igienici e docce. Aperta tutto l'anno tranne possibile inagibilità invernale causa neve. Costo 7 €,			
S. Salvo Marina	 3.061	42.0725830	014.7654500	
Dalla SS 16 Adriatica svoltare verso il mare, ben segnalata, l'accesso è in fondo a via Magellano, prima parallela interna del lungomare Colombo, sul retro del Luna Park. Attenzione alla segnaletica che indica anche l'altra AA privata esistente (posta a metri 200 da questa). Area comunale recintata e sorvegliata, gestita dalla Cooperativa Arcotur, piazzale sterrato ampio ma assolato. Distanza dal mare circa m. 100, dal centro m. 200. Tariffe: carico e scarico € 2, sosta 12 h € 4, sosta 24 h € 7,50, sosta 48 h € 10, sosta consentita max. 48 h.				
S. Salvo Marina	 3.062			
	Comunale, in via Magellano, c/o campi sportivi, 30 posti, max 48h, illuminata, Attenzione alla segnaletica che indica anche l'altra AA privata, posta a 200 m da questa. Dista dal mare circa 100 m, dal centro 200 m. Sosta massima 48 ore, costo 4,5 € per 24 ore.			
S. Salvo Marina	 3.063	42.0724700	014.7692600	
 	Lungomare Colombo, angolo via Vespucci, area privata Autoparco On The Beach. Servizi igienici, acqua, docce calde e fredde, elettricità e pozzetto di scarico. A ridosso del mare, ombra. Tariffa giornaliera € 25 con carico, scarico, elettricità e docce fredde. Docce calde e lavatrice a pagamento. Presenza di molti villini prefabbricati che hanno ridotto i posti disponibili ed hanno reso l'area molto infelice, rumorosa ed angusta. Da evitare.tel. 0873 803117			
S. Stefano Di Sessanio	 3.081	42.3446510	013.6422140	http://www.arcipelagoverde.it/italia/SSStefanoSessanio.aspx
 	C/o agriturismo -Ostello del Cavaliere-, via della Giudea 1, nel Parco Nazionale del Gran Sasso, tel. 0862 89679, sosta gratuita per 6-8 mezzi e carico acqua in cambio di un pasto al ristorante da parte dell'equipaggio, gradito preavviso di 4h, illuminato.			
S. Stefano Di Sessanio	 816	42.3471000	013.6457400	http://www.arcipelagoverde.it/parchi/GranSasso/S_Stefano/S_Stefano.htm
	Parcheggio vicino ad un laghetto e chiesetta dopo la -Locanda sul Lago-. Appena sotto al bellissimo paese, vicino al ristorante e inizio escursione per rocca Calascio. Nessun servizio. Gratuito. (Apr.2008) (www.arcipelagoverde.altervista.org/parchi/GranSasso/S_Stefano/S-Stefano.htm)			









regione **I - Abruzzo**

località	area n°	latitudine	longitudine	vedere foto o informazioni nel web
S. Vito Chietino	 3.106	42.2891700	014.4050500	
Località S. Apollinare, via Lanciano, presso Caravan Parking Ric-3, a pagamento, tel. 0872 587302				
S. Vito Chietino	 3.107	42.3090200	014.4440700	
Lungomare di Gualdo, località Marina di San Vito, parcheggio sulla via di accesso al lungomare, asfaltato, illuminato, sempre aperto, probabilmente a pagamento in alta stagione.				
Scanno	 3.202	41.9222000	013.8559400	
	A circa 50 m dal lago di Scanno. Comunale sulla sponda destra del lago per chi proviene da autostrada dei Parchi A25 uscita Cocullo (strada stretta con rocce sporgenti), poco prima del campeggio: asfaltato, in pendenza necessari i cunei. Scarico acque al centro dell'area, no prelievo acqua. Gratuita. (feb.2008)			
Scanno	 3.201	41.9004100	013.8779600	
	modalità di arrivo: Uscita Cocullo della A24, percorrere le Gole del Sagittario (attenzione ad alcuni passaggi con rocce sporgenti) in direzione Scanno. Prima dell'ingresso in paese bisogna passare sotto ad un arco con altezza max. segnalata di 3 mt, in effetti l'altezza è di almeno 3,30, ma attenzione ad eventuali accessori montati. In caso contrario entrare in paese facendo il giro del lago in senso antiorario. Seguire le indicazioni per la seggiovia, attenzione non utilizzare la prima traversa a dx segnalata per il parcheggio (strada molto stretta e ripidissima), ma dalla piazza del paese percorrere la via principale in salita per circa 200mt e svoltate alla prima a dx, dopo di che seguite la strada che termina nel parcheggio. Parcheggio alla partenza della seggiovia, asfaltato, pianeggiante, illuminata, tranquillissima anche per la sosta notturna, non ci sono divieti. Nessun servizio, a pochi passi dal centro. Seguire le indicazioni oltre la piazzetta del paese. Gratuito. (Emiliano apr.2008)			
Scanno - Passo Godi	 274	41.8372900	013.9301300	http://www.arcipelagoverde.it/aree/fotoPS/274Scanno.jpg
 	modalità di arrivo: Da Scanno percorrere la SR479 in direzione Passo Godi e Villetta Barrea. Parcheggio a ridosso degli impianti sciistici di Passo Godi. Asfaltato, pianeggiante, illuminato, ideale anche per la sosta notturna, non ci sono divieti. Nessun servizio. Sono presenti in loco 2 rifugi dotati di ristorante, bar e servizi igienici aperti tutto l'anno. Gratuito. (Emiliano apr.2008)			
Scerne Pineto	 3.207			
Viciniissimo al mare, gratuito, ingresso da un sottopassaggio della ferrovia alto 4 mt				
Scurcola Marsicana	 3.232			
 	Si trova sulla SS Tiburtina Valeria km 106, a 2 km dalla A25 uscita Magliano dei Marsi. Asfaltato dietro la scuola, illuminato, tranquillo, acqua nelle vicinanze.			
Silvi Marina	 4.881	42.5731020	14.0990570	
Lungo mare e lungo mare con pineta direzione camping. Abbastanza tranquillo. Molto bello sotto i pini di fronte al mare (segnalata da: Massimo Micheli il ott 2010) non è un parcheggio per i camper e siamo stati invitati dai vigili ad andare via perchè i proprietari delle abitazioni hanno lamentato l'eccessiva quantità dei camper parcheggiati, togliendo visuale e parcheggi a loro stessi (ago.2012)				
Sulmona	 3.392	42.0523200	013.9241100	http://www.arcipelagoverde.it/italia/sulmona.aspx
	Via Japasseri, dall' autostrada A25: uscita Pratola Peligna Sulmona, direzione Sulmona verso destra, prima uscita dalla superstrada per la zona industriale, proseguire verso il centro, dopo aver lasciato sulla sinistra il centro comm. Il Borgo e il distributore Agip svoltare a destra prima del ponte; passare sotto al ponte, svoltare al primo incrocio a destra, a 100m in fondo al parcheggio. Da Roccaraso: uscire dalla SS 17 in direzione Sulmona, procedere verso il centro sempre dritto, all' altezza di Porta Napoli di fronte alla Oviessse proseguire verso destra; superato il semaforo proseguire dritto e oltrepassato un distributore Api svoltare a destra; a 50m a sinistra in fondo al parcheggio. Sosta 5 € - Carico e scarico 2,50 € - Apertura dalle 8 alle 22, poi se il cancello è chiuso aprire ed entrare, la mattina passa l'incaricato a riscuotere. Gestione: Cooperativa Sugest, Tel. 3405848285 - Altri servizi: Energia elettrica 4 prese. Ascensore per la Villa Comunale, in centro, purtroppo non funzionante. Foto disponibile alla pagina http://www.arcipelagoverde.altervista.org/viaggiare/weekend/abruzzo/sulmona/sulmona.htm			
Taranta Peligna	 3.412	42.020000	14.172222	
Località Santissima Trinità. AA comunale con 8 piazzole per la sosta e attrezzatura per pic-nic. Per sostare occorre contattare il Comune. (dic.2013)				
Tempèra	 3.425	42.3661830	013.4565670	
	Da L'Aquila seguire per Paganica - Assergi, a circa 6 km entrando in Tempèra imboccare la strada avanti a sinistra (via Aquila), l'area si trova sulla sinistra dopo circa 100 m. Possibilità di visita parco del fiume Vera. Area Oasi Camper, custodita, in zona sicura e tranquilla, carico acqua, nei pressi autobus per L'Aquila e la funivia del Gran Sasso. Costo 5 € al giorno, 7 € da Sabato mattina a Domenica pomeriggio.			
Teramo	 4.167	42.6586080	013.7170880	
	In Via Gammarana. Camper service comunale con carico e scarico. Gratuito. Non segnalato, seguire indicazione per centro sportivo acquavia. Possibilità di sosta nella piazza sovrastante. (seg. Francesco set.2007)			
Teramo	 4.107	42.669568	13.713231	
Via mons. Antonio Micozzi. Parcheggio pubblico vicino all'Ospedale Mazzini, molto tranquillo per il riposo, vicino a mini market e trattoria. (ott.2014)				





























regione **I - Abruzzo**

località	area n°	latitudine	longitudine	vedere foto o informazioni nel web
Tocco Di Casauria 	 3.466			C/o agriturismo 'Madonna degli Angeli', tel. 085 4223813, 2 posti a pagamento, minimo 3 notti
Torino di Sangro  	 3.022	42.2042	14.6039	Area sosta 10€ al giorno con corrente carico scarico docce calde a gettone wc 100 mt dal mare spiaggia libera e attrezzata (08/07/2019 16:46:44)
Tortoreto Lido 	 5.256	42.7846980	013.9499730	http://www.camperone.com/area-di-sosta/ Vicina al mare, docce calde, illuminata, su erba e Prato sintetico, corrente elettrica, scarico e carico. Prezzo 14,5 con corrente Zona stadio, via Napoli (Valentino lug. 2011)
Tossicia 	 3.534			C/o agriturismo -La Viola-, apertura annuale, camper service in via di allestimento, elettricità, possibilità di mangiare nel ristorante agriturismo, tel. e fax 0861 698370
Valle Caterina 	 2.517	42.207778	14.593889	www.campeggioverdemare.it Camping Verdemare 36 piazzole camper e caravan su fondo erboso, a 200 mt da spiaggia sabbiosa. Disponibili anche casette. Apertura stagionale (nov.2013)
Vasto  	 5.258	42.1829500	014.6586900	www.oasipuntaderci.it Camping Oasi Punta Aderici. Acqua, scarico, luce, ristorante, bar. Tel. 0873310275, 3473305874 (StefanoF.lug.2011)
Vasto  	 2.306	42.08317	14.74083	www.ilpioppeto.it Area sosta e camping (28/12/2012 10.33.00)
Villa Rosa 	 3.815	42.84141	13.92248	Ottima sosta camper in Agriturismo. Vincenzo tel 3483057420 (15/08/2014 20:45:52)
Villa Rosa	 1.856	42.8648850	013.9250950	Serie di parcheggi sul mare senza servizi. Ottimo per 2/3 giorni. Ciclabile che collega Martinsicuro-Villa Rosa-LBA Adriatica e Tortoreto. (William set.2010)
Villa S. Maria	 3.768			In area autorizzata
Villavallelonga	 3.786			Presso Madonna della Lanna (imbocco Vallelonga).
Villetta Barrea 	 3.790	41.7771700	013.9370800	modalità di arrivo: Percorrere la SR 479 da Scanno, Passo Godi, prima del lago di Barrea si giunge al paese di Villetta Barrea. Il parcheggio si trova all'inizio del paese. Gratuita. Si tratta di semplici parcheggi per auto, privi di divieto specifici per i camper. I primi parcheggi sono orizzontali al senso di marcia (circa 10 posti) i successivi sono trasversali rispetto al senso di marcia (circa 20 posti). Attenzione dopo questi primi parcheggi privi di divieto, in tutti gli altri punti sosta del paese sono stati apposti specifici divieti di sosta per i camper. (Emiliano mag.2008)
Villetta Barrea	 4.282	41.7737200	013.9449700	modalità di arrivo: All'uscita del paese di Villetta Barrea percorrere circa 1 km in direzione Barrea. Il parcheggio si trova sulla dx a ridosso del lago di Barrea e di fronte al piccolo centro ippico. Gratuita. Area sterrata priva di servizi ed in leggera pendenza. (Emiliano mag.2008)













I - Basilicata

Acerenza	 4.051	40.7931000	015.9375000	Parcheggio davanti al bar Royal, sulla strada per il centro storico. (feb.2007)
Calvello  	 2.486	40.474100	15.847466	https://m.facebook.com/italiacamperservice/ Area sosta con acqua e corrente in piazzola, campersevice, videosorveglianza, area pic nic, wifi, rimessaggio cavalli a seguito poco distante. A 1km dal paese, possibilità di escursioni a cavallo e mountain-bike.(25/2/2023)
Castel Lagopesole	 687	40.8072200	015.7325100	Sotto il castello al termine di una ripida salita; in leggera pendenza (feb.2007)
Castrocucco Maratea  	 2.990	39.9288	15.7532	Riva Riva. Area sosta sul mare: tranquilla ed essenziale. carico/scarico acqua e wc, doccia fredda. Presenza di chiosco bar. Gestori gentilissimi e disponibili. 10€/24h (agosto 2017)


regione **I - Basilicata**

località	area n°	latitudine	longitudine	vedere foto o informazioni nel web
Fardella  	P  2.836	40.113049	16.173860	area camper nel territorio del Parco del Pollino, a circa 300 m dal centro. L'area è recintata ed illuminata durante la notte, attrezzata con impianto di scarico per le acque nere e grigie, con 4 fontanelle per il rifornimento idrico e con collegamento Wi-Fi gratuito bagni e docce (25/06/2020 14:58:28)
Grumento Nova	P 4.053	40.2839000	015.8897000	Nella piazzetta di fronte al Comune, nel cuore del paese, con veduta sulla Val d'Agri.
Grumento nova - c.da Spineta  	P  1.183	40.295800	15.906000	http://www.agriturismoparcoverde.it/ Area attrezzata in terra abbattuta e coperta da fitti alberi. Costo 20€/giorno (28/04/2013 7.32.40)
Laghi Di Monticchio 	P  1.539	40.2839000	015.8897000	http://www.campingeuropa.net/ Area di sosta c/o il campeggio -Parco Naturale Europa-, Tel. 0972.731008, a pagamento. In via Lago Grande 28. Tariffa Camper Stop 10 € (20 € tutto il week end) da Marzo a Ottobre escluso Agosto. Tel. 0972-731008 / 724091 www.campingeuropa.net (feb.2007)
Latronico  	P  4.210	40.092353	16.01238	via Salvo D'Acquisto. Dispone di 6 piazzole di sosta con ampi spazi di manovra, allaccio per energia elettrica, scarico e carico delle acque. Consentito l'accesso agli animali, è posta nelle vicinanze di tutti i servizi e le attività commerciali del territorio. Aperta tutto l'anno. Area di sosta posizionata nel centro abitato del paese in una zona verde con visuale sul Massiccio del Pollino e del Monte Alpi. A 2 km sono ubicate le terme di Latronico. (ott.2014)
Latronico	P 4.052	40.0869900	016.0118100	Presso lo stabilimento termale La Calda, parcheggi immersi nel verde. (feb.2007)
Lauria	P 1.582	40.0397800	015.8339900	Ristorante Cazzaneda, contrada Monte Galdo 98/B. Parco giochi, servizi igienici, chiuso il Martedì. Tel. 0973-620106
Lido Di Policoro  	P 4.288	40.1876	16.7159	Largo Dioniso. Provenendo da Policoro in direzione lido arrivati in fondo allo stradone girare a dx e poi a sx in Largo Dioniso. In fondo al parcheggio sulla destra c'è il CS. Parcheggio con possibilità di sosta. Alberata. Scarico a terra in posizione centrale. Scarico cassette a colonna. Carico acqua. (Andrea Biagioli mag.2008) Trattasi ormai solo di solo area sosta, nessun tipo di servizio annesso perché ormai distrutto Imartines 4/ago/2016 Ampio parcheggio vicinissimo al mare. Poca ombra, niente servizi. Sulla spiaggia sono presenti bar e docce pubbliche. La sera ritrovo di ragazzi, pizzerie e qualche localino (17/08/2019 01:39:36)
Maratea Marina Di Castrocucco 	P 1.777	39.9328400	015.7522000	Sulla spiaggia, amplissimo parcheggio seguire le indicazioni per camping maratea castrocucco. Market del campeggio a 900 mt fruibile anche dagli esterni. Costo sosta 5 € la giornata, gratuito la notte, no servizi.
Marsicovetere  	P 4.080	40.350535	15.829973	PS comunale nei pressi del campo sportivo, a poche centinaia di metri dal centro del paese (apr.2015)
Matera  	P  3.033	40.668089	16.589669	www.sostacampermatra.it Area sosta comunale, via dei Normanni parco Serra di Venerdi (26/03/2019 20:15:11)
matera 	P  1.886	46.66065	16.59987	Davanti agli uffici della regione Basilicata in occasione delle feste natalizie 2013, posto gratuito. L'area davanti al castello non esiste più (28/12/2013 15:18:02)
Matera   	P  1.550	40.672226	16.628889	http://www.ceamatera.it Masseria Radogna. S.S.7 direzione Taranto al km 583. Nel Parco delle chiese rupestri, un luogo molto tranquillo e ideale punto di partenza per passeggiate ed escursioni. Servizi disponibili: acqua carico e scarico, elettricità, centro visite ed escursioni, bus navetta, bar e punto ristoro. Fondo: brecciato e erbaceo. Tariffe: 10€ al giorno, 2€ per elettricità. Tel.0835/332262 - 388/8925407 info@ceamatera.it (gestore Macerata srl mag.2012)
Matera  	P  4.130	40.6534820	016.6075870	www.sassivweb.it/pantaleone Agriturismo Masseria del Pantaleone, contrada Chiancalata 27, zona Sud della città a 3 km dal centro, autobus a 700 m. Su ghiaia, 13 posti, custodita, alberata, illuminata, elettricità, servizi igienici con docce, bar, ristorante. Sempre aperta, costo 10 € al giorno. Tel. 0835-335239 / 240021
Matera	P 4.849	40.6651530	16.5999170	Asfaltato poco illuminato a un km da sassi (segnalata da: Amtonio iPhon il ott 2010)
Matera	P 3.071	40.666715	16.596723	Parcheggio in parte coperto a pagamento 0,50/h nessun servizio (27/03/2019 10:30:42)

regione **I - Basilicata**

località	area n°	latitudine	longitudine	vedere foto o informazioni nel web
Matera	 4.396	40.6611410	016.6057600	
Parcheggio pubblico in via Pasquale Vena, gratuito e tranquillo. Vicinissimo al centro per la visita dei sassi. Ci è stato segnalato dalla pro loco perché il Parcheggio del castello è chiuso per ristrutturazione (Franco ago.2009)				
Matera	 1.887	40.6656100	016.6203200	
Parcheggio Belvedere, delle Chiese Rupestri, sul ciglio della gravina, lato opposto ai Sassi. Raggiungibile dalla via Appia (Taranto-Laterza). Isolatissimo, ottimo per la sosta pranzo o per sosta notturna in gruppo.				
Metaponto	  1.921	40.356667	16.832960	http://www.pianetanetuno.eu/metapontomare/camper-parking.html
  	Molto bello a 265 m. Dal mare, lido metaponto si chiama lido nettuno Piazzole camper nell'area che affaccia direttamente sulla spiaggia. Sul mare di Metaponto, a due passi dalle antiche rovine del tempio di Apollo Licio e dalle Tavole Palatine, a 30 km dai sassi di Matera e a 45 km da Taranto. (Francesco de pasquale 13/06/2012 15.46.45)			
Metaponto	 4.061	40.3738000	016.8082400	
Nel parcheggio del Museo Archeologico, ampio, valido anche per il pernottamento.				
Picerno	 2.437	40.6413000	015.6424000	
 	Parcheggio dell' agriturismo di Punzi Maria con annesso laboratorio caseario (località Strada Valone dei Pioppi, tel 0971/795010). Non ha scarico però basta chiedere e loro vi possono aiutare, in compenso è possibile fare rifornimento d'acqua. Pranzo, acquisto latticini, pane fresco e cortesia. Dalla superstrada che porta alla A3 uscita Tito-Brienza, a destra per Picerno, all'incrocio a T a sinistra per Picerno, dopo 200 m a destra per una strada in forte salita, seguire le indicazioni. (feb.2007)			
Pietrapertosa	 2.451	40.5194000	016.0629000	
	Piccolo parcheggio all'entrata del paese; posizione migliore (con fontana) nel Parcheggio del mercato (NO sabato), ma per camper medio-piccoli. Splendido panorama delle dolomiti lucane. (feb.2007)			
Pisticci	 2.497			
In loc. San Basilio: uscire dalla S.S. 106 in direzione Pisticci, allo svincolo semaforico percorrere 2.5 Km, svoltare a destra per San Teodoro, dopo 300 mt ancora a destra; a pagamento, tel. 0835470068				
Policoro	 2.526			
C/o Ionica Caravan, via Nazionale 29/33, tel. 0835/971688				
Potenza	  4.271	40.6438000	015.8012030	
 	Inaugurata a marzo 2008. Situata in via Zara nei pressi delle fermate dei pullman extraurbani. E' dotato di CS. L'area attrezzata è molto vicina alle scale mobili, (che saranno prossimamente aperte) di rione Risorgimento. Ideale per la visita del centro storico della città. Gratuita. (Emiliano apr.2008)			
Rionero In Vulture	 2.766	40.9267000	015.6710000	
Ottimo punto di sosta (solo sosta) nel parcheggio in piano di fronte alla strada che porta al cimitero. Escursioni sulle pendici del Vulture (Sentiero dei Briganti).				
Rotonda	 2.863	39.9525400	016.0390600	
Presso il Rifugio De Gasperi, Piano Ruggio, nel Parco del Pollino. Tranquillo davanti al rifugio, a poca distanza passeggiate per tutte le gambe. Una molto facile porta ad un magnifico balcone sulla vallata sottostante, dove si può ammirare il pino loricato, simbolo del parco. Tel. 0973-661080 / 664305 (ott.2005)				
S. Severino Lucano	  3.074			
Nel Parco Nazionale del Pollino, in apposita area attrezzata, in via Vicili, nel centro abitato, segnalata				
Scanzano Ionico	 3.203			
	Sul mare c/o Lido Terza Madonna e foce fiume Agri, acqua			
Terranova Del Pollino	 3.447	39.9784000	016.2948000	
Nell'area parcheggio (piccola) del campo sportivo nella valletta al di sotto del paese. (feb.2007)				
Tolve	 4.054	40.6962900	016.0203100	
In una piazza lungo corso Umberto I, si prende girando a destra dopo la piazzetta Pagano, in centro al paese. Sabato mattina in parte occupata dal mercato. (feb.2007)				
Tricarico	 3.568	40.6198800	016.1452900	
	Sotto la torre del castello parcheggio consentito anche per la notte. Punto panoramico. Accesso per una stradina non molto larga ed in salita con alberi su di un lato. Possibilità di carico acqua da una fontanella vicino al Santuario di Sant'Antonio. (feb.2007)			
Tursi	 3.594	40.2465200	016.4695300	
3 km a Nord in località Rabatana; piccolo parcheggio panoramico all'entrata del paese; ottima possibilità di rifornimento idrico sulla provinciale (lato sinistro) tra Policoro e bivio per Tursi. (feb.2007)				

regione **I - Basilicata**

località	area n°	latitudine	longitudine	vedere foto o informazioni nel web
Venosa	 4.055	40.9678300	015.8261100	

Parcheggio camper davanti all'Abbazia della Trinità (feb.2007)

Viggiano	 3.751			
----------	---	--	--	--

Di fronte alla locale stazione dei Carabinieri, all'imbocco della provinciale per le piste da sci

I - Calabria

Alfieri	 2.195	39.00293	17.17062	
---------	---	----------	----------	--



Tariffa: 25 euro con corrente 20 euro senza / 24 ore. In via Per Capo Colonna, Coda Campione - Hera Lacinia Mare; è un'area di sosta con annesso Campeggio. A pagamento (tariffe 2009: € 15 senza elettricità, € 20 con elettricità all'interno del Camping). Docce calde e fredde, ristorante, bar, mare stupendo adatto per immersioni, sabbia rossa e rocce, posto tranquillo, antistress. Tel. +39 480921246. Si trova in località Alfieri, l'indicazione si intravede provenendo da Crotone in direzione Praia Longa. Area Marina Protetta Isola Capo Rizzuto. (Stillo mag.2011)

Bagnata Calabra	 4.870	38.2945950	15.8114940	
-----------------	---	------------	------------	--



Bar acqua 10 euro fronte mare molto disponibili (segnalata da: Angelo Iapalomb il ott 2010)

Camigliatello Silano	 522	39.3380500	016.4432670	
----------------------	---	------------	-------------	--



Presso "Il rifugio dei peccatori di gola". Costo: 12.50 € per 24 ore Camper, 5.50 € per 24 ore Tende. Dalla SS Crotone-Cosenza uscita Camigliatello Silano. Indicazioni per Lago Cecita. Dopo 4 KM a DX (indicazioni "Scarico Camper"). Posto per 30-40 mezzi su erba. Scarico WC Nautico. Acqua con attacco medio/normale. Necessaria canna. Rete elettrica. Pernottamento, Ristorante Servizi igienici, docce calde e fredde. Ombrosa e silenziosa. Possibile aprire veranda. Sorvegliata e illuminata.

Campirà S. Giovanni	 1.668	39.066037	16.090940	www.lidotirreno.it
---------------------	---	-----------	-----------	--



Lido Tirreno: Via Lungomare, località Campora San Giovanni; tel. 347 6706333, 340 1859506 € 15,00" (12/08/2015 16:36:59)

Cerchiara di Calabria	 833	39.863333	16.381111	
-----------------------	--	-----------	-----------	--



Via Roma. AA comunale, Caravan Serraglio SAH, per 10 piazzole camper su asfalto e autobloccanti, con area piccola area barbecue e picnic a ridosso del centro storico. Sempre aperta, sosta max 24h. I servizi offerti ai turisti itineranti in camper e caravan sono dieci piazzole, pozzetto di scarico, allaccio luce, acqua, servizi igienici con docce calde, lavelli per stoviglie e bucato. Oltre a visitare l'interessante borgo medievale sono possibili passeggiate nei vicini boschi su sentieri segnalati con possibilità soste picnic. Il costo della sosta per 24h è di € 10 mentre il costo dell'elettricità è di € 2. (18/03/2014 16:17:48)

Cetraro	 869	39.5333200	015.9105500	
---------	---	------------	-------------	--



-Oasi Lampetia service- X info: Sign. Antonietta tel. 0982/999220; Sign. Sergio tel./fax 0982/91536. Sul Lungomare LAMPETIA. Arrivati in paese dirigersi verso il porto e dopo 300 metri sulla destra noterete l'insegna -Oasi Lampetia service-. Area di sosta attrezzata, carico acqua, pozzetto a terra, 11 prese elettriche, a pagamento € 11,5 (piazzola bassa stagione) 15 € (alta), € 3,5 (camperservice+docce+acqua potabile), € 2,2 (corrente elettrica), supermercato nei pressi. Area stupenda non molto grande solo 11 piazzole ma bene attrezzata con acqua e corrente adiacente ad ogni piazzola. Distanza non più di 50 metri dal mare. (ott.2005)

Cirella	 920	39.72267	15.81155	http://www.areacampenisse.it
---------	---	----------	----------	---



Area attrezzata sosta camper Ulisse, Via Riviera Azzurra (S.S.18 Km 270). Modalità di arrivo: da Nord uscita Lagonegro Nord, da Sud uscita Falerna. Tariffe: da 12€ a 30€ a seconda del periodo e dell'area dove si sosta e fino a 4 persone al momento dell'arrivo. Dispone di un'area alberata ed un'area al sole, internet wi - fi, rifornimento acqua potabile, pozzetto di scarico acque nere e grigie, illuminazione notturna, attacco elettrico (a pagamento), lavatoi, spiaggia privata stabilimento balneare (a pagamento) e libera, docce fredde e calde (a gettoni), servizio bar, ricariche per cellulari, prodotti per camper. Aperta tutto l'anno. Segnalazione del gestore (apr.2020)

Cirella Di Diamante	 4.895	39.7260980	15.8105960	
---------------------	---	------------	------------	--



Piazzole nel verde a ridosso della spiaggia, carico scarico, lavatoi, bagni e doccia solo fredda, corrente ottima...20,00€ tutto compreso. Condizione familiare con bar e servizio spiaggia...gentilissimi (segnalata da: Fabio MITO | iP il ott 2010)

Cirella Di Diamante	 4.896	39.7260980	15.8105960	
---------------------	---	------------	------------	--


















Piazzole nel verde a ridosso della spiaggia, carico scarico, lavatoi, bagni e doccia solo fredda, corrente ottima...20,00€ tutto compreso. Condizione familiare con bar e servizio spiaggia...gentilissimi (segnalata da: Fabio MITO | iP il ott 2010)

Cirella Di Diamante	 4.661	39.7084930	015.8111880	www.lidoboaar.it
---------------------	---	------------	-------------	--













Presso il lido Boa Bar (338 8327226 Via Tredolice 87020 Cirella di Diamante), normalmente non fanno Camper, ma il proprietario è gentilissimo e fuori stagione si possono passare dei bei week end a 10 mt dal lido (con ristorante annesso) e 50 mt dal mare (no scarico). (Francesco ho pagato € 5.00 per 3 giorni, maggio 2010)
























regione **I - Calabria**

località	area n°	latitudine	longitudine	vedere foto o informazioni nel web
Cirella Diamante 	P 4 3.865	39.70250	15.81247	Area attrezzata presso il centro ippico Cirella A pochi metri dal mare tranquilla tel. 335 6283139, Sig Franco (12/08/2015 16:19:36)
Corica 	P 4 4.035	39.0840000	16.08400000	Area attrezzata attigua a campeggio (Antonio 1966 11/08/2012 17.52.10)
Crotone - Contrada Margherita 	P 4 3.686	39.139372	17.112079	http://www.maracaibokr.it/ Area sosta sul mare Carico Scarico, elettricità, docce calde. Bar sulla spiaggia. (09/09/2015 10:56:58)
Diamante 	P 4 760	39.691852	15.815106	Area attrezzata in riva al mare di fronte l'isola di Cirella, a 10' a piedi dal centro di Diamante, animazione, tutti i servizi, alta stagione €. 25 (11/08/2013 0.33.46)
Ferruzzano 	P 1.188	38.012534	16.132374	Area adibita dal comune alla sosta camper gratuita su terra battuta. Possibilità di campeggiare. Carico acqua grazie a diverse fontane disposte sul lungomare. Ideale per il massimo relax, nelle vicinanze solo minimarket, macelleria, pizzeria. (Freedom_80 22/08/2012 23.29.44)
Francica 	P 4 4.278	38.6169560	016.1078890	Fattoria Parco degli Ulivi - Area Sosta Camper Strada provinciale Francica Pisano. Contrada Piraino. Fattoria Parco degli Ulivi. Modalità di arrivo: Arrivando dall'autostrada Salerno Reggio Calabria, uscite a Serra e seguite le indicazioni per Francica e Vibo Valentia. Dopo circa 7 km a pochi passi dal centro abitato di Francica si trova la fattoria. Area attrezzata dotata di camper service completo, colonnine elettricità, servizi igienici, docce, lavandini, area giochi, bus navetta, market. L'area si trova in un'area affascinante a poca distanza da capo Vaticano, Pizzo Calabro, Tropea, e il Parco Naturale di Montigiana. Vicina anche la Certosa di Serra San Bruno. Posto per 10 camper. Gestore Tel. 0963502441 335.7081129 a pagamento 15€ al giorno (Emiliano apr.2008)
Fuscaldo 	P 4 2.527	39.44114	15.996802	AA Tropical-28 piazzole in parte ombreggiate con teli, direttamente sul mare. Spiaggia di graniglia privata, con bar, ristorante-pizzeria, piccolo market esterno. Distante 2km dal centro abitato, a 2km dalle terme Luigiane. Apertura dal 1/6 al 30/9. Giugno e Settembre 10€/24h-Luglio 12€/24h-Agosto 14€/24h, ogni persona eccedente le 2 paga 2€. Corrente 220v(ottima)2€. Nel prezzo sono compresi tutti i servizi disponibili(docce calde e lavatrice). Luca 337.988325 email:camperstoptropical@libero.it (Nuvola2 29/06/2013 13.12.23)
Gioia Tauro 	P 4 3.028	38.417527	15.90073	www.areasostailnoceto.it il noceto area sosta camper attrezzata di carico scarico elettricità aperta h24 docce calde gratuite barbecue ristoro recintata illuminata sorvegliata raggiungibile a 900 mt uscita autostrada A3 sulla strada statale pianeggiante entrando in gioia tauro . zona centrale (06/04/2017 17:38:15)
Gizzeria lido 	P 4 3.114	38.935277	16.19175	www.hangloosebeach.it All'interno di Hang Loose Beach, direttamente sul mare, sorvegliata ed aperta tutto l'anno. I servizi: acqua luce e scarico, docce calde I prezzi (2015): dal 16 ottobre al 30 aprile € 10,00; dal 1° maggio al 30 giugno € 15,00; dal 1° luglio al 31 agosto € 20,00; dal 1° settembre al 15 ottobre € 15,00 (08/09/2015 23:39:38)
Isola Capo Rizzuto - Le Castelle 	P 4 5.082	38.916117	17.028433	http://www.costasplendente.it/ Camper Stop all'interno del Villaggio Camping Costa Splendente sul Mare sito in Fraz. Le Castella tel. 0962-795131 La tariffa comprende l'intero equipaggio, piazzola, camper, luce e docce calde . a pagamento. Tariffa: (2011): camperstop da € 16 (Giugno) a € 27 (Agosto)/gg (Stillo mag.2011)
Lago Ampollino 	P 4 3.943	39.1986350	016.6625840	www.lagoampollino.altervista.org Area attrezzata con vista sul Lago Ampollino (Sila Piccola) nei pressi del Villaggio Palumbo riferimento preciso - Teatro Tenda- Ampollino. Meraviglioso posto e servizi doccia e carico acqua per informazioni e prenotazioni chiamare al 0962.46130 e chiedere di Antonio.
Lago Ampollino 	P 1.540	39.1952100	016.6535300	la zona presso il villaggio Palumbo ha l'inconveniente che in estate è vicinissima ad bar-discoteca con musica forte sino alle 4 del mattino. Per l'acqua seguire le indicazioni per la diga, salire e poco dopo l'inizio della discesa che porta verso S.Giovanni in Fiore sulla sx 2 fontanelle.
Marina Di Zambrone 	P 4 1.837	38.7062300	015.9710120	Presso il Campeggio Baia di Zambrone, tariffa Camper Stop (16€ a camper con equipaggio di 4 persone): Sosta, carico scarico ed elettricità 24 ore (ott.2005)
Marina Di Zambrone 	P 1.838	38.7040160	015.9645680	L'area in fondo al lungomare, è in stato di abbandono; sembra adibita a parcheggio libero auto, comunque privo di servizi e controlli. I camper si fermano sul lungomare, privo di divieti e senza causare ingombri. Zona decisamente poco attraente. Meglio il camping con tariffa Camper-Stop (ott.2005)
Nicotera Marina 	P 4 4.084	38.5087790	015.9221350	www.mariscalabria.it Maris Camping, località Mortelletto, area sterrata ubicata direttamente sul mare con spiaggia di sabbia, custodita, recintata, illuminata, alberata, docce, lavaggio stoviglie, elettricità, barbecue, parco giochi, impianti sportivi.










regione **I - Calabria**

località	area n°	latitudine	longitudine	vedere foto o informazioni nel web
Aperta da Giugno a Settembre, tariffa Camper Stop. Dalla A3 uscita Rosarno proseguire sulla superstrada per il porto, uscita San Ferdinando, a sinistra e poi a destra verso Nicotera, dopo 2 km svolta a sinistra tra gli agrumeti. Tel. 0963-887834 / 335-5947560 www.mariscalabria.it				
Palmi 	P 4.131	38.4122820	015.8760600	www.peloponneso.info
Lido Peloponneso, località Tonnara, contrada Scina, via Duchessa, segnalato. Area asfaltata per 18 mezzi, custodita, recintata, alberata, illuminata, elettricità, docce, lavatoi, bar, tavoli, scarico solo cassette. Sempre aperta, costo 8 € per 24 ore. Tel. 380-2500792 / 333-3137657				
Palmi 	P 2.304	38.4019000	015.8664700	
In loc. Pietrenere, Via Tonnara, sul mare, c/o ex campeggio ENAL, elettricità docce, sul mare, custodita, recintata. Tel. 360-645359 / 338-2942207 € 0,50/h, aperta dal 15/6-al 15/9. (feb.2007)				
Palmi	P 2.305	38.3864100	015.8627800	
Costa Tirrenica: in loc. La Tonnara, sul lungomare; ampia spiaggia sabbiosa tra due promontori con curiosi faraglioni bucati, mare bellissimo. Alcuni posti disponibili per i camper, docce, elettricità, bar e ristorante. Sempre aperto, costo 10 € al giorno. Tel. 0966-479570				
Paola 	P 3.948			
Parcheggio sterrato sul mare. Dalla SS 18 direzione Nord girare a sinistra e seguire per il lungomare. Possibilità di carico acqua, no scarico, gratuito. Negozi nelle vicinanze, docce pubbliche in spiaggia. (Ago2006)				
Paola - Deuda Prima 	P 2.309	39.328071	16.045098	www.aredisostabahja.it
Per Info www.aredisostabahja.it .Situata all'interno del Villaggio Bahja,svincolo segnalato sulla ss18,sulla A3 venendo da sud uscita Falerna,venendo da Nord uscita Lagonegro,area attrezzata con possibilità pernottamento,camper service,carico acque potabili,scarico acque reflue,fornitura energia elettrica,alberata,pianeggiante,doccie calde e fredde,piste ciclabili,mini market all'interno,vari supermercati nelle vicinanze,bar,ristorante,pizzeria,sala giochi,parco giochi,illuminata,custodita,custode e sbarra all'ingresso. (Franco 14/05/2012 13.09.10)				
Piana Di Cerchiara 	P 2.417			
C/o agriturismo 'Salvatore Acampora', contrada Milizia, tel. 0981 991320, 3 posti, servizi				
Pizzo Calabro	P 2.510	38.7722400	016.2135810	
In parking a ingresso paese, a pochi minuti dal centro. Info Pro Loco, via San Francesco 77, tel. 0963-531310 (ott.2005)				
Polistena 	P 2.623	38.4056861	16.0729427	
Segnalo un'area di sosta in un terreno custodito e recintato a Polistena, in provincia di Reggio Calabria; è a meno di 30 km da entrambe le coste calabresi e dal Parco Nazionale d'Aspromonte, a 12km dall'uscita autostradale di Gioia Tauro o Rosarno; disponibile da Giugno a fine Agosto per sosta camper/roulotte. Al prezzo di 18€ a camper/roulotte al giorno sono inclusi: scarico per wc chimico, utilizzo della rete idrica, utilizzo della corrente elettrica. Per informazioni si può contattare il numero telefonico 3203396763 (Francesco), oppure l'indirizzo e-mail leonello.pietro@tiscali.it (Francesco 09/08/2012 18.18.03)				
Praia A Mare 	P 2.653	39.8765400	15.7886700	
All'interno del Villaggio Turistico -La Mantinera- con la disponibilità di tutti i servizi esistenti. L'offerta -Sosta Camper-, al costo di € 12,00 , è valida dall'apertura 29 aprile al 30 giugno e dal 28 agosto al 30 settembre 2010. (gen.2010)				
Praia A Mare 	P 2.652	39.8730200	015.7863500	
Sul lungomare, di fronte al Lido Azzurro, in prossimità dell'isola di Dino ci sono due ampi parcheggi, uno è asfaltato e l'altro è su terreno erboso . In teoria liberi e gratuiti ma gestiti da parcheggiatori abusivi che chiedono una piccola tangente. La zona di notte è illuminata e la mattina passa sia il fornaio che il fruttivendolo. (ott.2005)				
Praia A Mare	P 2.651	39.8873700	015.7838600	
Parcheggio a fianco del Camping President. Passano spesso i vigili e a volte mandano via.				
Reggio Calabria 	P 2.731			
presso il Parcheggio Palasport. Pernottamento sconsigliato. Meglio se in gruppo, gratuito. Il CS e' intasato e praticamente abbandonato. Il parcheggio e' lontano dal centro.				
Reggio Calabria	P 2.730			
Parcheggio Lido/Area Ludica. In Reggio Calabria andare sul lungomare e seguire indicazioni per Parcheggio Lido Area Ludica. 10 piazzole per camper. Mare a 20 mt, Museo Nazionale 500 mt. Possibilità di Pernottamento, gratuita. Sul lungomare con accesso alla spiaggia. Comodissimo per visitare il Museo Nazionale (Bronzi di Riace). Via vai di macchine fino a tarda notte. Illuminato. No verande.				
Regina Di Lattarico 	P 2.734			
illuminata in contrada Ventotilla, c/o agriturismo 'Olicoop', tel. 0984 931705				











regione **I - Calabria**

località	area n°	latitudine	longitudine	vedere foto o informazioni nel web
Ricadi	 2.743	38.6264080	015.8681300	
Presso la stazione di servizio Esso sulla SP Spilinga-Tropea a 50 m da Ricadi e 2 km dalle spiagge di Capo Vaticano e S. Maria. Sosta per camper e caravan, bar-ristoro, tranquillo e sicuro. Tel. 0963-665708. Costo 10 € al giorno tutto compreso, solo CS 5 €. Tel. 0963-663408 / 0963-663908 (Segalata dal gestore nel mag.2007).				
Ricadi - S. Domenica	 2.744			
località -FORMICOLI-, parcheggio -Angel's beach- con zona camper direttamente sul mare. Costo 15 €, Solo carico e scarico: tariffa luglio 2004 € 10. Luogo bellissimo mare cristallino (se mare mosso a volte arrivano alghe scure.) di fronte isole EOLIE con in primo piano lo Stromboli ! Per trovarla provenendo da Briatico non entrare in Tropea ma proseguire in direzione Ricadi: Al secondo incrocio con indicazione S. Domenica svoltare a destra e scendere fino in fondo fino ad incrociare una strada provinciale: qui svoltare a sinistra, subito s'incontra il supermercato CRAI sulla destra, proseguite un centinaio di metri e troverete una strada che svolta a destra con la segnalazione CAMPING FORMICOLI- -Camper Stop-. Imboccatela passate il ponte sulla ferrovia e quindi girate a destra nel secondo cancello che trovate con l'indicazione -CAMPING FORMICOLI- scendete fino in fondo, il parcheggio si trova sulla sinistra dalla parte opposta rispetto all'ingresso del campeggio. E' un parcheggio a se stante non c'entra nulla con il campeggio Formicoli. (ott.2005)				
Rossano	 3.934			
	Camping Marina di Rossano, contrada Leuca. Aperto da Aprile a Settembre, tariffa Camper Stop da 10 a 20 € secondo il periodo escluso Agosto. Tel. 0983-512069 (giu.2006)			
S. Ferdinando	 2.942			
'La Porta del Sole', in loc. Praia, tel. 0966 765233, camper stop € 8.00, CS € 3.50 (giu.2006)				
S. Ferdinando	 2.941			
C/o stazione di servizio Esso, 600 mt dopo l'ingresso della Dogana del porto, vicino al raccordo che collega il porto di Gioia Tauro alla A3, tel. 0966 767599				
S. Leonardo Di Cutro	 2.984			
Area Lido del Sole, segnalata sulla SS 106 da Catanzaro Lido in direzione Crotone. Sul mare, elettricità, 2 docce fredde, 2 lavelli, parzialmente ombreggiata. Annesso bar e ristorante. Costo 18 € al giorno.				
Sant'andrea Ionio Marina	 3.151			
Sulla strada, in parte asfaltata ed in parte in terra battuta, di fronte alla lunghissima e larghissima spiaggia. Possibilità di tendalino. Ci sono posti anche all'ombra.				
Scalea	 3.918			
	Lido Zio Tom, corso Mediterraneo, SS 18 km 261,700. Area su ghiaia, custodita, illuminata, elettricità, servizi igienici con docce, bar, barbecue, giochi bimbi, spiaggia libera e privata, navetta per il centro. Aperta da Giugno ad Agosto. Tel. 333-4088719			
Scalea	 3.194			
In parking della spiaggia c/o Torre. Sporco				
Scilla	 3.225			
Sulla spiaggia, a poche centinaia di metri sotto la rocca, ma estremamente rumoroso, con musica a tutto volume fino a tardissimo e via-vai di motorini				
Serra S. Bruno	 3.258			
C/o Certosa				
Squillace Lido	 3.366			
	Parcheggio Skilleton in via Lungomare, di fronte al Lido Il Tropico, alberato, possibilità carico acqua. A pagamento. Per l'estate 2004 prevede di avere camper service e colonnine elettricità.			
Squillace Lido	 3.365			
	Sul lungomare. Nella parte più a nord possibilità di aprire tendalino e barbecue. Acqua alla fontanella poco oltre la stazione ferroviaria. (Feb.2007)			
Stazione Di Ferruzzano	 3.372			
	Costa Jonica: sul lungomare parallelo alla statale, acqua, illuminato; accesso possibile anche attraverso il paese per evitare sottopasso ferroviario limitato in altezza; sul lato interno passa la fognatura con un tombino ogni 100 mt, utilizzabile solo da chi ha serbatoi mobili, e una tubazione d'acqua con rubinetti a volte fuori uso, a 20cm da terra; schiamazzi notturni; ampia spiaggia sabbiosa, mare pulito fondale ghiaioso subito profondo			
Stilo	 3.377			
	Nel parking antistante la -Cattolica-, a due km dall'abitato; o nella strada che porta al Municipio (acqua)			
Tarsia	 3.419			
	Autostrada Salerno - Reggio Calabria, presso l'area di servizio AGIP di Tarsia, direzione Nord. Pozzetto di scarico a caduta o con tubo aspirante (chiedere al personale). Carico acqua. Gratuito			
























regione **I - Calabria**

<i>località</i>	<i>area n°</i>	<i>latitudine</i>	<i>longitudine</i>	<i>vedere foto o informazioni nel web</i>
Tortora - Praia A Mare 	3.532			
Area Servizio Tamoil - SS 18. Nino Trazza 0985/72527 (set.2005)				
Tropea 	3.585			
Al porto c'e' il divieto del sindaco. Si puo' parcheggiare a 24 € per 12 ore in alto e nei pressi della stazione dei treni. Meglio andare a Zambrone al campeggio Baia di Zambrone e prendere il pullman gratuito				
Tropea 	3.584			
Sul lungomare, sotto la Rocca Nettuno, a pagamento.				
Tropea 	3.588	38.6791040	015.8962740	
Nei pressi del porto. Si raggiunge dal centro in maniera difficoltosa tramite la discesa a tornanti, meglio raggiungere il porto dalle uscite della statale a nord e a sud del paese e percorrere il lungomare. Alla fine del lungomare (SENSO UNICO), parcheggio segnalato, anche per camper. A pagamento 8€. Minibus che porta al centro soprastante. Nessun servizio di carico/scarico. (ott.2005)				
Tropea 	3.587			
Strada provinciale Stilinga Tropea (da Vibo a Capo Vaticano) c/o Area di Servizio Q8. Costo 10 € al giorno tutto compreso, solo CS 5 €. Tel. 0963-663408 / 0963-663908				
Tropea 	3.586			
Via Campo di Sopra (riferimento sotto Hotel Orizzonte Blu). distante dal mare 2 Km, dal centro 1 Km. Tel 0963 603458 - 340 1796600. (ott.2005)				
Villapiana Scalo 	 3.935			
Camping Pineta di Sibari, località Fusolara. Aperto da fine Aprile a Settembre, tariffa Camper Stop da 7,50 a 14 € secondo il periodo. Tel. 0981-74135				
Villapiana Scalo 	3.775			
c/o il centro teatrale				























I - Campania

Agnano Terme 	3.888	40.8269950	014.1689760	
Via Agnano Astroni 30, all'interno delle Terme di Agnano, a Sud dell'ippodromo a 500 m dalla Tangenziale. Tranquilla, custodita, elettricità, servizi igienici, scarico solo cassette. Costo 7 € a notte, sosta subordinata ad almeno un trattamento termale. Nei pressi ristorante, pizzeria, autobus per la stazione metropolitana di Fuorigrotta. Tel. 081-6189209 (Apr.2006)				
Ascea Marina 	184	40.1453000	015.1629400	
Parcheggio asfaltato sul lungomare a fianco dello Sporting Club Charlie Brown. Assolato, rumoroso la sera causa la discoteca del Club. Costo sosta 10 € al giorno con gratta e sosta, CS comodo e gratuito. Oppure: parcheggio libero sul lungomare, in zona mercato (mercato solo il Lunedì mattina), oppure nei pressi della scogliera. Vicino al centro. Di solito tranquilla.				
Bacoli 	3.902	40.8113100	014.0731200	http://www.fondidibaia.com
Lago Miseno. Azienda Agricola Parco Naturale Fondi di Baia, via Fondi di Baia. Area tranquilla nel verde a pochi metri dal mare, giochi bimbi, elettricità. Vicina al parco archeologico di Baia e comoda per raggiungere Napoli e Pozzuoli con la ferrovia Cumana. Costo 10 € a notte, tel. 081-8545334				
Battipaglia 	286	40.6026500	014.9802700	
stadio, su SS18, a 1,5 Km da uscita da A3 in direz. Paestum, illuminato, supermercato nelle vicinanze.				
Benevento  	 311	41.1331000	014.7822000	
Per poter usufruire dell'area bisogna contattare il Traiano Camper Club (08.30-13.00/15.00-22.00) ai n.ri 347-4841898 / 338-2771115 / 0824-313971 / 0824-63491. Per raggiungere l'area di sosta: da tutte le direzioni, uscita Benevento Centro, svoltare a sinistra, seguire le indicazioni Benevento Centro. Area di sosta attrezzata con pozzetto di scarico, acque nere e acque grigie, rifornimento di acqua potabile, illuminazione notturna e recinzione, ubicata in Via Mustilli (nei pressi del campo sportivo Mellusi I - dietro la sede dell'INPS). A pagamento, sconto per i soci dei club aderenti all'U.C.A.				
Benevento  	 2.898	41.135633	14.780417	www.sanniocamperclub.it
L'area è recintata ed è chiusa da cancello, illuminata dispone di colonnine per la corrente, di carico e scarico acque; nella zona lavatoio dispone n. 3 lavandini, non occorre fare manovre particolari per accedere ed uscire dall'area scarico. Per caricare l'acqua non è necessario muoversi dal posto assegnato perché presenti rubinetti distribuiti in tutta l'area. L'area può ospitare circa 45 camper. L'area e' gestita dal SannioCamperClub unico Club di camperisti presente in tutto il Sannio. Come Raggiungere l'area: BENEVENTO via Domenico Mustilli arrivando dalla tangenziale di Benevento prendere l'uscita Benevento centro, proseguire seguendo l'indicazione Benevento Centro, svoltare a sinistra ed entrare in città. Al semaforo continuare seguendo la rotatoria e continuare attraversando il ponte. Al secondo semaforo prendere la seconda strada sulla sinistra e siete in via Domenico Mustilli ancora cento metri e troverete il cancello				































regione **I - Campania**

località	area n°	latitudine	longitudine	vedere foto o informazioni nel web
d'ingresso all'area sulla vostra sinistrasiete arrivati. (19/04/2013 23.16.56)				
Capaccio 	 572	40.385659	15.003129	Area per camper ombreggiata su terra battuta a ridosso della spiaggia e nelle vicinanze delle rovine di Paestum. Piazzole su fondo erboso e comode vie di accesso, affacciata su un'ampia spiaggia di sabbia fine. Navetta privata a pagamento. (mag.2014)
Capitello	 2.168	40.07561	15.54680	Campo sportivo (09/07/2013 18.24.28)
Caserta	 658	41.0705500	014.3302670	(Nota: la Reggia è chiusa ogni lunedì). Viale Vittorio Veneto, E' indicato anche CS. Ci sono 2 pozzetti con grata. Info: 0823323146--3355458759. Parcheggio custodito (ex caserma Pollio) a 100 mt dalla Reggia di Caserta, di fronte all'Hotel Jolly. € 15,00 per 24 ore, € 10 solo notte.
Caserta	 660	41.0659320	014.3560380	Piccolo rimessaggio in via Vicinale Arena, loc. Tredici, centro città, uscita autostradale A1 Caserta Sud
Caserta	 659	41.0705500	014.3233900	Parcheggio comunale Carlo III, sotterraneo con area riservata ai camper. Custodito 24 ore, servizi igienici, costo 6 € per 12 ore, 12 € per 24 ore. Dista 100 m dalla Reggia e 200 m dal centro. Dalla A1 uscita Caserta Nord proseguire per il centro, a destra della Reggia nel sottopasso c'è il parcheggio. Molto comodo per la visita alla Reggia ma rumoroso e poco ventilato, pernottamento sconsigliato. (ott.2005)
Caserta Vecchia 	 3.905	41.095211	14.371302	https://www.facebook.com/chiosco.sanrocco?fref=ts L'area "Oasi San Rocco", è molto ben attrezzata: ampio parcheggio ombreggiato con tavoli, BBQ e giochi per bambini. Possibilità di carico-scarico, anche wc. Presente anche una trattoria-bar gestita dai proprietari. L'area si trova all'ingresso della località Caserta Vecchia, tranquillo borgo medievale e ricco di scorci storico-naturalistici. Accanto all'area c'è la fermata del bus per Caserta (ferma anche alla Reggia). Oasi Economica, proprietari disponibili e gentili. Da A1-uscita S. M. Capua vetere, proseguire per variante Capua-Maddaloni e poi uscire Caserta - via cappuccini (gestori 31/8/2015)
Cipriani 	 2.348	41.281407	14.109693	Piazzale video sorvegliato e illuminato (17/02/2013 22.15.40)
Contursi Terme	 2.960	40.652049	15.238167	Parcheggio all'ingresso del paese, asfaltato ed illuminato. Sosta notturna tranquilla. Nelle vicinanze diversi bagni termali. Lunedì mattina vietata la sosta per mercato. (agosto 2017)
Dugenta 	 4.952	40.9209470	14.3017900	Area sosta presso Villa Fico Country House. Carico, scarico, pernottamento. Struttura con piscina, parco attrezzato, ristorante. Chiamare 347 762 18 87 (segnalata da: Villa Fico Coun il ott 2010)
Forchia	 1.252	41.0361600	014.5274100	C/o stazione di servizio Ewa, sulla SS7 Appia Km 237, direzione Benevento-Caserta
La Falode 	 4.857	41.3523540	14.3753700	Immersa nel Matese, presso l'omonima azienda agricola (segnalata da: Fam. Acquisto il ott 2010)
Lago Di Laceno	 4.060	40.8086000	015.1150900	Presso la stazione di servizio Q8, con bar, sala giochi, gommista. Tel. 0827-68107. La località sciistica dispone inoltre di un ampio parcheggio con CS a circa 200 m dagli impianti di risalita, a pagamento.
Marigliano	 1.789	41.0361600	014.5274100	Via P. Giordano, nei pressi dei CC. Illuminazione, elettricità. Dista 4 km dalla A30 uscita Nola, gestita dall'Associazione Campeggiatori Europa 2001. Tel. 081-8855110 / 338-5678777 / 081-5198458 (apr.2007)
Marina Di Camerota	 4.034	40.0012200	015.3782000	A pagamento al porto, vicino al campo sportivo. Valido anche per la notte, sovraffollamento in Agosto non accetta camper. Costo 15 € per 24 ore.
Molinara 	 3.880	41.2952800	014.9110800	In Via Chianella, asfaltata, sempre aperta, gratuita, illuminata, no elettricità. Nei pressi parco giochi, stazione di servizio, supermercato. (apr.2006)
Montefredane 	 4.017	40.9639600	014.8113100	www.anastasios.it/villanella.htm Formula Campo (adatto per -giovani marmotte-, sosta camper) week-end piazzola camper €30,00; 15 € per 24 ore, pernottamento 10 €. Presso l'associazione Anastasios, struttura Villanella, 2 posti camper, recintata, custodita, illuminata, elettricità, servizi igienici con docce, lavatoi, lavatrice, barbecue, tavoli. Vicina all'uscita Avellino Est della A16. Sempre aperta. Richiesta conferma telefonica






































regione **I - Campania**

località	area n°	latitudine	longitudine	vedere foto o informazioni nel web
al 339-3424058 (dic.2006)				
Napoli	 2.129	40.8696330	014.2459830	
Parcheggio IPM a pagamento (€ 6.50 08-21 e € 6.50 21-8). Tel. e fax 081.7411111 cell. 335.5866094 - Sig.Gaetano Avenia In viale Colli Aminei, 27. Dalla tangenziale uscita Capodimonte seguire per l'ospedale CTO, dopo il pronto soccorso a circa 200 m sulla sinistra c'è l'ingresso. Nei pressi fermata autobus per il centro.				
Napoli Porto	 2.128	40.8385900	014.2572800	
Parcheggio per imbarco traghetto SNAV Grandi Navi Veloci, per Sicilia. (set.2011)				
Ogliastro Marina	 4.664	40.2346080	014.9488740	http://www.subito.it/sosta-camper-lo-scoglio-ogliastro-marina-sa-salerno-1172879.htm
	A pochi passi dal mare e nella splendida baia naturalistica di OGLIASTRO MARINA -Lo Scoglio-(aperto tutto l'anno)dal nome del ristorante adiacente,gestito dal proprietario Giovanni. L'area sosta è grande 2500 metri, è dotata di attacco luce, scarico, acqua potabile, docce esterne, lavatoi ,lavelli, senza wc. (Francesco giu.2010)			
Ogliastro Marina	 2.193	40.2343500	014.9540400	
In prossimità di Punta Licosa. Da Agropoli percorrere la litoranea per Acciaroli, segnalazioni dell'A.A. solo all'incrocio per Ogliastro Marina. Area attrezzata, scarico (griglia a terra), carico (rubinetto normale), 20 prese 220v, supermercato nei pressi. A soli 50 mt dal mare, Costo 12 € a notte in Luglio ed Agosto, 10 € negli altri mesi. A Punta Licosa non è possibile sostare in camper, utilissime le biciclette.				
Padula	 2.269	40.3359400	015.6530300	
	C/o Abbazia S.Lorenzo. Dall'autostrada A3 Salerno-Reggio Calabria, uscita Buonabitacolo-Padula. Seguire le indicazioni per la Certosa, percorrere il viale che sale verso la stessa, girare alla prima traversa a destra (nei pressi di alcuni bar). Al monumento dei Tre santi, girare a sinistra. (Francesco Arienzo Agriturismo Tre Santi lug.2008)			
Paestum	 2.272	40.4152900	015.0050100	http://www.lafattoriadelcasaro.it
	Presso la fattoria del Casano in via Licinella 5 . Tariffa 12€ al giorno. Aperto tutto l'anno. Sosta su terra tra gli ulivi secolari. Ingresso dagli scavi 10 minuti a piedi. Docce estive, Carico e scarico, Azienda Agritursistica prodotti agricoli e caseari. Mare a 200mt. Tel/fax 0828 722704 cell.333 38 28 061(30 dic2013)			
Paestum	 2.273	40.4153000	014.9910900	http://www.mandetta.it/
Camper Park Mandetta, via Torre di Mare 2, sul mare a 500 m dall'area archeologica. 20 piazzole, elettricità, servizi igienici con docce, aperto tutto l'anno, costo 15 € al giorno. Tel. 0828-811118 / 722059				
Paestum	 2.274			
-LIDO IN TELA CAMPER PARK-, SULLA LITORANEA PER AGROPOLI,1KM DOPO GLI SCAVI, a 200m dall'ingresso -Porta della Giustizia- agli scavi, all'incrocio tra Via Principe di Piemonte e Via Magna Grecia. 50 posti, elettricità, servizi, custodita T. 330279025,330813934,3333652324 Aperta tutto l'anno con queste tariffe: da 1/6 al 30/6 e dal 1/9 al 30/9 € 20,00/24h, dal 1/7 al 31/8 € 25,00/24h e nei restanti periodi € 15,00.				
Palinuro	 3.695	40.04243	015.28854	www.sostacamperpalinuro.com
	Parco N.del Cilento e Vallo di Diano - -Milagro- ex club Med - all'ingresso di Palinuro alla rotonda - 100 mt dal centro 5 minuti dal mare - illuminata sorvegliata tranquilla all'ombra di ulivi secolari - allaccio elettrico - wc - carico scarico - doccia calda/fredda - aperta da Pasqua e settembre - a pagamento € 17/24h solo agosto € 22/24h tel-349.61618776 (Angelo) 338.6532894 (Giuseppe) gestita da due cortesi gemelli (17/08/2014 12:48:08)			
Palinuro	 4.140	40.0509070	015.2841950	www.campingsaline.it
	Camping Internazionale Saline, via Saline 13. Aperto da Aprile a Settembre, tariffa Camper Stop 16 € escluso Luglio e Agosto. Tel. 0974-931220			
Palinuro	 2.299	40.0340200	015.2864600	
	In parking sterrato, a dx ingresso paese Corso Pisacane, ombra, acqua: A pagamento (Agosto € 16,00 se ci si ferma solo una notte, altrimenti € 15,00/di). Posizione ideale per passeggiate in paese, ma il mare sottostante lascia molto a desiderare, fondale scoglioso mare non troppo pulito.E' subito sopra la spiaggia Ficocella, piccola e sporca ma punto di partenza per la visita alle grotte.			
Pertosa	 2.371			http://www.grottedellangelo.sa.it/
Presso il parcheggio delle Grotte dell'Angelo, ampio piazzale con fontanella. (ott.2005)				
Piaggine	 2.408			
Lungo strada per Monte Cervato e Rofrano				
Pietralcina	 2.449			
-Oasi-, nel centro del paese natale del Santo Padre Pio, a 300 mt dai luoghi d'interesse, dal gentilissimo Sig. Germano, tel. 0824991781 - 3387099031				
Pietrelcina	 2.455	41.2011000	014.8369000	
	Nel paese natale del Santo PADRE PIO area tranquilla adiacente all'abitato di 6.000 mq. -L'OASI- gentilissimo Sig. Germano tel 0824991781 gsm 3387099031 S.S.212 a 300 mt. dal centro storico e dai luoghi d'interesse.			

regione **I - Campania**

località	area n°	latitudine	longitudine	vedere foto o informazioni nel web
Aperta tutto l'anno illuminata, carico/scarico e allacciamento 220 V. compreso nei 5,00 € delle 12 ore e nei 10,00 € delle 24 ore di sosta (aprile 2004).				
Pimonte 	 2.468			C/o agriturismo -La Casa del Ghiro-, via S.Nicola 15, loc. Franche, tel. 0818 749241-0818 705358, fax 0818 705358, 8 posti a pagamento
Pompei 	 2.535	40.7501500	014.4798000	http://www.campingzeus.it/ Presso il camping Zeus, via Villa dei Misteri. A 100 metri dall'uscita di Pompei ovest dell'autostrada A3 che collega Napoli con Salerno e a 20 metri dalla stazione ferroviaria di -Pompei - Villa dei Misteri- della Circumvesuviana vicinissimo all'ingresso degli scavi ed alla stazione circumvesuviana. Ordinato e pulito, costi giornalieri: camper 6 €, adulti 5 €, bambini 3 €. Tel. 081-8615320 Fax 8617536
Pompei  	 2.537	40.7651030	014.4947100	Area privata denominata -Agri Camper Paradise-, via Nolana 425, a circa 1 km dal santuario e nei pressi del Cimitero. Fondo in asfalto, capienza 25 mezzi, illuminazione notturna, acqua, pozzetto di scarico, elettricità, officina meccanica. Costo € 15 per 24h. Distante circa 2 km dall'ingresso degli scavi. Per informazioni, tel 081/8639263 oppure 333/9330194, Sig.ra Rosa Cremisi. La signora si offre di accompagnare in auto agli scavi.
Pompei	 2.536	40.7464500	014.4874000	c/o Parcheggio -Plinio- (via Plinio), custodito 24 ore, sempre aperto, a 150 metri dall'ingresso alle rovine. Illuminato, tranquillo, carico e scarico acque. Uscita Pompei, € 7 giorno e € 14 notte.
Pompei  	 4.015	40.7514730	014.5000970	Parking Raiola, via Nolana 1/A, alle spalle del santuario 50 m dopo il passaggio a livello, vicino alla stazione. Sterrata per 15 mezzi, recintata, illuminata, elettricità, bar, pizzeria, minimarket. Sempre aperta, costo 15 € al giorno. Dista 500 m dagli scavi. Tel 338-8138904 (dic.2006)
Pompei	 2.539	40.7548320	014.4967820	www.ametrano.eu In Via A. Segni, n. 23 Pompei (NA). L'area dista dal centro di Pompei circa 300 m. ed è di proprietà e gestita dal Sig. Ametrano Arcangelo (tel: ab.ne 081/8634160 e cell. 333/9322467). Possono sostare circa 30 camper in un'area servita di carico e scarico di acque chiare e scure e corrente elettrica. L'area di sosta ha una superficie di circa mq. 1.200 e tutta l'estensione della struttura è di circa mq. 2.300. Esiste anche all'interno della struttura un Bed e Breakfast. Il costo ad equipaggio è di € 15,00. (gen.2007)
Pontecagnano Faiano 	 2.560	40.6036111	14.8627777	http://www.camperstopitaly.com/ Camper Stop Italy dispone di 100 piazzole per la sosta camper e caravan e esta aperto tutto l'anno. Offre molti servizi, tra cui la possibilità di escursioni nella provincia di Salerno, organizzate con una navetta privata. L'area è attrezzata anche per il ricovero di roulotte e autocaravans. Apertura annuale. (apr.2015)
Portici 	 4.058	40.8264970	014.3432570	Area Estatico, via Dalbono 74, presso il cimitero. Illuminata e sorvegliata, elettricità, dista circa 500 m dalla stazione della circumvesuviana. Costo 15 € per 24 ore, 10 € solo la notte. Tel. 081-7761688 / 329-8172211 / 348-7707008 (apr.2007)
Pozzuoli  	 2.646	40.869774	14.121766	www.castagnanoparking.it Come raggiungere l'area: dalla Tangenziale di Napoli: uscita 12 (Pozzuoli Via Campana) - proseguire in direzione Quarto per 4 Km. Dalla SS7 quater: uscita Quarto, a destra per km 1. Servizi: recintata e custodita 24h, acqua, elettricità, wc, doccia, informazioni turistiche. Recintata e custodita. Posta a metà collina in un parco naturale, vicino a due metropolitane urbane con le quali è possibile raggiungere tutte le località del Golfo di Napoli. (Antonio Ferro 31/07/2012 9.44.37)
Rocca S. Felice	 2.794			In parcheggio gratuito presso il borgo medievale
S. Agnello  	 2.874			C/o Parcheggio Vittoria, in via Cocumella, 30 posti, a 200 mt dalla spiaggetta, elettricità, acqua (scarico in costruzione), bus per Sorrento e Costiera Amalfitana, tel. 081 8782441 - 335 5388817
S. Cecilia Di Eboli   	 2.916			Presso l'agriturismo Casina Rossa, via Vochieri, litoranea Salerno-Paestum. Area per 4-5 camper, su erba, ombreggiata, acqua ed elettricità. Molto curata, in fase di completamento. Gestione casalinga, prodotti tipici. Tel.- Fax 0828-691413 / 347-5461978
S. Prisco 	 3.050			C/o agriturismo -Del Tifata-, via Masseria, tenuta Schiavone, tel. 330 879753, fax 0823 847930, 20 posti a pagamento, preavvisare
S. Vitaliano	 3.103			A 3 Km dal casello di Nola (incrocio A16-A30), direzione S.Vitaliano - Marigliano, prima strada a destra (via Ponte delle Tavole), cucina tipica locale, giochi bimbi, campi ricreativi per ragazzi, sosta gratuita, tel. 081 8411618/8414592 - 339 5445427

regione **I - Campania**

località	area n°	latitudine	longitudine	vedere foto o informazioni nel web
S.gregorio Matese  	  3.120			C/o agriturismo -Cooperativa Falode-, in loc. Acqua di Santa Maria, tel. 0823 919233-0823 784423, fax 0823 784423, 40 posti
Sala Consilina 	  3.125			In area comunale Hotel Vallis Dea, via S.Maria Misericordia, a 300 mt da casello autostradale, a pagamento. Area eccellente: sterrata ma pianeggiante, con acqua e pozzetto di scarico. D'inverno non è vigilata ma volendo si possono far chiudere
Salerno  	  4.948	40.665720	14.789220	La nuova areata attrezzata, gestita dalla Salerno Mobilità SpA, si trova sul Lungomare Marconi (zona Pastena) ed è facilmente raggiungibile Tangenziale Uscita (Pastena – Giovi) - Autostrada uscita Salerno Centro proseguire in direzione imbarco porto e costeggiare il Lungomare direzione Sud. L'area dista a 1 km circa dal centro città raggiungibile anche con i bus della Cstp con fermata vicina all'area attrezzata; l'accoglienza è per 20 equipaggi che possono contare sulle utenze idriche ed elettriche al costo aggiuntivo di euro 5,00 illuminazione notturna e sorveglianza. L'area diventa una ideale base di partenza per chi vuole visitare sia la città di Salerno che la costiera amalfitana raggiungibile con i pullman della Sita che fermano poco distanti dall'area e d'estate con i metrò del mare. Il costo giornaliero della sosta per 24H è di euro 10,00. (11/04/2013 14.47.08)
Salerno 	 3.128	40.6792370	014.7677280	Nel parcheggio di via Nizza. Non recintato, semplice piazza in centro città.(set.2007)
Santa maria capua vetere  	  2.712	41.087392	14.247155	http://www.amiciuocamperisti.it Area parcheggio gratuita A 500 metri dall'uscita autostradale di santa maria capua vetere con carico e scarico, illuminata quando le luci funzionano, non custodita. A 100 metri dall'anfiteatro. Ben servito da ristoranti, pizzerie e bar, anche all'interno dell'anfiteatro (02/03/2014 12:33:04)
Sapri	 3.162			C/o Campo sportivo, gratuito, asfaltato, a 50 mt dal mare
Scafati 	 3.192			Supemarket del Campeggio, via Tricino 35/a, tel. 081/8504197
Scala	 3.193			Di fronte alla Chiesa Parrocchiale. Tranquillo, salvo l'orologio che batte tutti, ma proprio tutti, i quarti d'ora! Gratuito
Scisciano 	  3.226			In paese: uscire a Nola, SS 7bis, per Scisciano dopo hotel Ferrari, acqua potabile c/o cimitero a 500 mt con presa riservata ai clienti dell'area, tel. 081 8441724 (organizzata dal gruppo Felix)
Sessa Aurunca  	 3.273	41.2455270	013.9345970	Parcheggio bus ingresso paese (pochi posti). Oppure Parcheggio dell'ospedale, in cima al paese a sinistra sulla SP 81 per Sessa - Lauro. Sterrato, in piano, ampio, illuminato e tranquillo. A pagamento dalle 9 alle 20 1 €. Possibilità di fare acqua, chiedere al posteggiatore.
Sessa Aurunca	 3.274			Di fronte alla Scuola Media sotto i ruderi della Torre, in pendenza.
Sessa Aurunca	 3.272	41.2358320	013.9327000	Parcheggio A. Moro, a ridosso delle mura, in forte pendenza
Sorrento  	  3.339	40.6323200	014.3912700	http://www.penisola.net/sostacamper In via Cocumella n.4 Sorrento (NA)con allaccio elettrico scarico acque e carico acqua. Costo giornaliero € 24,00 per camper. custodito 24 ore su 24, sito cell. 335.5388817. (gen.2007)
Sorrento	 3.338			Parking V. del Mare, € 15 /giorno, molto affollato da auto ma comodo e centrale no scarico, per il carico chiedere alla cassa (se volete comprare formaggi consiglio il caseificio accanto all'ingresso del parking)
Sorrento	 3.337			Parcheggio Esposito Carmela in loc. Piano di Sorrento (2 km dal centro) in Via delle Rose o Via F. Ciampa. Illuminato, tranquillo, in parte alberato, custodito di giorno, cancelli chiusi di notte ma distribuiscono la chiave di accesso. Bagni, docce
Sorvaro Di Futani	  3.342			C/o -Locanda del Sorvo-, nel Parco del Cilento-Vallo di Diano, a pochi kmi da Capo Palinuro e Marina di Camerota, elettricità, - € 15.5/24 h, cucina tipica pasto completo con bevande - € 15.5/24 h, aperta 1° aprile - 30 ottobre, Tel. 0974 953207 - 0731 214911 - 335 6062988 - 337 916440, Fax 0974 953207 - 0731 223345

























regione **I - Campania**

località	area n°	latitudine	longitudine	vedere foto o informazioni nel web
Teano 	3.422			
Comunale, gratuita, segnalata, in loc. Collina Sant'Antonio, Fiera				
Teggiano 	3.424			
In piazza del Municipio, di fronte al Castello, nella piazza della Chiesa di San Pietro, o nell'ampio parcheggio a 200 mt dalla Certosa di San Lorenzo (acqua e servizi) (set.2005)				
Telese Terme 	790	41.22145	14.52581	
Parcheggio pubblico gratuito, illuminato e tranquillo visitato il 22 Ottobre 2011				
Terradura Di Ascea 	3.446			
C/o agriturismo -Casa Leone-, nel Parco Nazionale del Cilento, via Vittorio Emanuele 8, tel. 0974 977003, 4 posti				
Torella Dei Lombardi 	4.043	40.9463280	015.1046830	www.prolocotorella.it
Area Alto Ofanto, via dell'Unicef, davanti al palazzetto dello sport. illuminata, sempre aperta, gratuita, 40 piazzole. www.prolocotorella.it (feb.2007 Comune Torella)				
Tramonti 	4.004	40.6987600	014.6195180	www.costieraamalfitana.it
Agriturismo Costiera Amalfitana, via Falcone 21, fraz. Pietre, a 400 m slm. Ristorazione, prodotti tipici, elettricità, area giochi, servizi igienici, CS, fermata autobus per la costiera, in futuro noleggio scooter. Sempre aperto (meglio prenotare), costo da Settembre a metà Giugno 22 € a equipaggio, da metà Giugno ad Agosto più Pasqua e periodo di Natale 25 € a camper + 6 € a persona (3 € bambini fino a 6 anni). Tel. / Fax 089-856192 / 338-4988853				
Tufara Valle 	3.590			
Presso il Centro Caravan Cittadella Ezio Maria tel 0338-7578089 (SS 7 Appia, km 237 direzione Benevento-Caserta, sulla destra)				
Vairano Scalo 	3.622	41.3213400	014.1053200	
Ampio parcheggio lungo la SS 85 angolo via Galilei, no servizi. (feb.2007)				
Vietri Sul Mare 	3.749			
Sosta nel parcheggio autoveicoli sul lungomare. Tariffa 1.03 €/giornaliero. Zona tranquilla Attenzione a non spingersi verso Amalfi in quanto zona interdetta ai VR.				
Vietri Sul Mare 	3.748			
Parcheggio a pagamento al centro in alto (posti limitati) o sul lungomare.				




I - Emilia Romagna

Arda Est 	426	44.9615700	009.9047800	
presso la stazione di servizio autostradale A1 Arda est, in direzione sud. (ago.2008)				
Argenta 	167	44.6126670	011.8397670	
Vicino al Centro Sportivo, segnalazioni in loco, gratuita e tranquilla. Sosta massima 24 ore.				
Argenta 	574	44.629985	11.811328	
4 piazzole camper chiuse con sbarra (chiave da ritirare Uff. Turistico) con servizi. A circa 1 km dalla città. A fianco dell'area esiste un piazzale ove è possibile sostare senza limitazione di tempo. Orari di apertura al pubblico dell'ufficio IAT: Da Settembre a metà Giugno: da Martedì - Sabato: 9.30 / 12.30 - 15.30 - 18.30 Domenica e festivi: 15.00 / 19.00. Dalla metà di Giugno a fine Agosto: da Martedì a Sabato: 9.00 / 13.00 Ritiro chiavi gratuito previo rilascio di un documento riconoscitivo che verrà restituito alla consegna delle chiavi. (mag.2014)				
Argenta 	575	44.573143	11.794649	
Loc. Campotto -Via Cardinala, 27. L'area può ospitare 10 camper ed è gestita dall'Ostello di Campotto che provvede alla consegna delle chiavi previa consegna di un documento riconoscitivo che verrà restituito alla consegna delle chiavi. E' necessario telefonare in orario di apertura per prenotare il ritiro (orari: 8.00/12.00-14.00/18.00). Possibilità di usare i servizi dell'ostello di Campotto: Utilizzo cucina euro 2.00 e lavanderia euro 2.00 compreso detersivi possibilità di usare altri servizi aggiuntivi dell'ostello (previa comunicazione al referente dell'ostello) Apertura annuale. (mag.2014)				
Bagno Di Romagna 	235	43.8364200	011.9619100	
Ampio parcheggio dietro le Poste, a 300 m dal centro, gratuito. All'inizio del paese c'è un bivio con distributore Erg in mezzo e a sinistra c'è la Posta. Circa 300 m più avanti dopo un piccolo parco, a sinistra dell'Hotel La Pace dopo il ponte sul fiume inizia il Sentiero degli Gnomi, breve sentiero sulla collina con statue di gnomi, casette e animali del bosco.				


















regione **I - Emilia Romagna**

località	area n°	latitudine	longitudine	vedere foto o informazioni nel web
Bagnocavallo	 237	44.4219100	011.9739000	Via Stradello, nei pressi del centro commerciale La Pieve, nel parcheggio del bocciodromo di fronte alla torre dell'acquedotto, a 700 metri dal centro.
Balze	 249	43.7777700	012.0923920	Ampio parcheggio prima del paese, venendo da Verghereto 50 m prima del paese svoltare a destra, avanti 100 m il parcheggio è sulla destra. Oppure venendo dal monte Fumaiole all'ingresso del paese svoltare a sinistra e proseguire 100 m a sinistra.
Bardone	 4.182	44.6253200	010.1010800	 Comunale per 15 mezzi. Dalla A15 uscita Fornovo in direzione passo della Cisa, segnalata. Illuminata, elettricità, servizi igienici, docce, lavatoi. Tranquillissima, sempre aperta, costo 10 € al giorno.
Bellaria - Igea Marina	 302	44.1276016	012.4887940	 Area Rio Pircio, via Benivieni 4, a 50 m dalla spiaggia libera. Piazzole delimitate, illuminata, elettricità, docce, si cani. Sempre aperta, costi da 8 a 12 € al giorno secondo il periodo, elettricità 2 €. Tel. 0541-330004 / 339-1871689.(mar.2007)
Bellaria - Igea Marina	 299	44.1234080	012.4937360	 Camping Riccardo: camper stop - promo week end (dal venerdì mattina alle 23 della domenica. bassa stagione € 30 per equipaggio - alta € 40 (max 4 pax). www.campingriccardo.it No agosto. (William lug.2009)
Bellaria - Igea Marina	 303	44.1266700	012.4900000	L'Adriatico Camper Services, via Benivieni 12, all'altezza del Parco Pavese a sinistra e del Circolo Velico Rio Pircio. Dista 100 m dalla spiaggia libera, parco giochi, elettricità (60 prese), apertura annuale, costi 8 € in bassa stagione, 11 € in alta, scarico 3 €.
Bellaria - Igea Marina	 301	44.1425000	012.4719000	Possibilità di sosta lungo il porto canale di Bellaria.
Berceto	 312	44.5111800	009.9865500	 Via San Francesco di Sales, dalla A15 uscita Berceto al bivio in centro paese girare a sinistra, poi seguire le indicazioni. Servizi offerti: area verde, picnic, barbecue e parco giochi. Servizi igienici per disabili. Apertura annuale. Posto per 20 camper. Tariffe: 5€ al giorno (esclusi servizi igienici) 7€ al giorno (con servizi igienici) (Emiliano apr.2008)
Bertinoro	 324	44.1517000	012.1354000	 Area Giardino degli Ulivi, presso la fattoria Ca' Rossa, via Cellaimo 735, all'ingresso del paese arrivando da Forlimpopoli. Area per una dozzina di mezzi, illuminata, elettricità, tavoli, sedie e barbecue. La sosta sarebbe a pagamento ma se si compra vino o altri prodotti della fattoria i gestori riservano gradevoli sorprese. Tel. 0543-445130 (apr.2007)
Bertinoro - Fratta Terme	 323	44.1375010	012.1032750	Località Fratta Terme, via Superga, presso l'area sportiva e la piscina.(apr.2007)
Bobbio	 1.748	44.762922	9.38448	Area Camper Bobbio, area attrezzata comunale con 52 posti camper su asfalto, con servizi, parco giochi e area picnic a pochi metri dalla riva del fiume Trebbia. Apertura annuale. Pagamento (10€) presso macchinetta automatica. (Wakemann gen.2017)
Bobbio	 339	44.7717590	009.3872060	  Piazza 25 Aprile, ampio parcheggio di fronte ai supermercati Crai e Coop, illuminato, fontanella acqua, dista 300 m dal centro, tranquillo per la notte. Provenendo da Sud sulla SS 45 girare a sinistra in via A.Moro 600 m dopo il Ponte Gobbo e poi subito a sinistra in piazza 25 Aprile.
Bologna	 348	44.5117320	011.3709680	Area di via Michelino, a 30 m dall'ingresso Fiera, gestita dal Camper Club Italia, disponibile gratuitamente solo per gruppi organizzati previa prenotazione. Tel. 339-4958753. Il CS è disponibile gratuitamente per tutti i camperisti.
Bologna	 346	44.5226200	011.3746600	 Presso il campeggio comunale Città di Bologna, via Romita 12/4, accesso nel piazzale della Fiera. Autobus ogni ora per il centro. Costo camper e 2 persone €30,00 al giorno. Tel. 051-325016. (Dino apr.2012)
Bologna	 4.045	44.5070300	011.2769100	Presso il centro vendita Ropa Center, via Galeazza 71, uscita 2 della tangenziale. Tel. 051-561554 (feb.2007)
Bomporto	 366	44.7283330	011.0358330	Presso gli impianti sportivi, Piazza dello Sport tel 059/800711 segnalato, piazzale pavimentato, illuminato, tranquillo. Gratuito, sempre aperto, pozzetto a grata (ultima segnalazione pozzetto inagibile). (William Nov.2008)




















regione **I - Emilia Romagna**

località	area n°	latitudine	longitudine	vedere foto o informazioni nel web
Bondeno	 3.975	44.9038890	011.4033330	
	Via Donne del 18 Febbraio, presso la stazione ecologica, area comunale gratuita, asfaltata per 30 mezzi, illuminata, sempre aperta. Tel. 328-2160894 (set.2006)			
Borghi	 379	44.0359000	012.3825790	http://www.lagaiofana.it/
	Località Tribola, presso l'Agriturismo La Gaiofana, via Gessi 20. Sosta gratuita. Tel. 0541-947648 (apr.2007)			
Borghi	 378	43.9989040	012.3521200	
Località San Giovanni in Galilea, piccola frazione a 500 m slm, su una rocca a soli 15 km da Rimini. Seguire l'unica strada che arriva alla frazione fino in fondo, il PS si trova in un piazzale pianeggiante e sterrato in splendida posizione panoramica, illuminato ma senza servizi.(apr.2007)				
Bosco Della Mesola	 4.359	44.8682200	012.2489800	http://www.oasipark.eu
	L'Oasi Park 2 si trova a Bosco Mesola, in provincia di Ferrara (Emilia Romagna, Italy), in via Cristina 84, tel. (+39) 0533 794386 - (+39) 335 1804524 - (+39) 328 1185519. La felice posizione dell'area di sosta Oasi Park 2 rappresenta il punto di partenza ideale per diverse escursioni che consentono di conoscere ed apprezzare l'incontaminata e selvaggia zona naturale del Delta del Po e numerose attrattive turistiche, come il Castello di Mesola, il parco-giardino Maria Sofia, l'Abbazia di Pomposa, nonché di fare uscite in barca. (William giu.2009)- Disponibili scarichi vari, corrente elettrica, acqua, docce, wc. Area molto pulita ed ordinata, con piazzole ampie, e gestori gentili e disponibilissimi. Inoltre il costo e' di 10€ al gg con forfait per i fine settimana senza ponte (iPhone Carlo)			
Brescello	 433	44.9031160	010.5147660	
C/o impianti sportivi. Parcheggio asfaltato e alberato sulla SS 62 Parma-Guastalla, sempre aperto, gratuito, no servizi.				
Brisighella	 4.090	44.2545	11.758718	http://www.torredelmarino.com
	Loc. Villa Vezzano - via Torre del Marino 45. Agriturismo Torre del Marino: sosta gratuita per 4 mezzi se si consuma almeno un pasto al giorno in azienda. (apr.2015)			
Brisighella	 444	44.2211667	011.7649667	
	Via F.lli Cardinali Cicognani. Presso il parcheggio degli autobus, sulla destra 200 m dopo il paese in direzione Marradi. La parte alta del parcheggio è in posizione tranquilla, illuminata e alberata. No servizi.			
Brisighella	 3.439	44.2217110	011.7787330	
Piazzale Donatori di Sangue, parcheggio segnalato all'ingresso del paese, provenendo da Faenza. In futuro sarà predisposto anche uno scarico.				
Calderara Di Reno	 4.027	44.5596300	011.2692800	
	Via Roma, area asfaltata, recintata, illuminata, elettricità, sempre aperta, gratuita, nei pressi supermercato, pizzeria, negozi vari, mezzi pubblici. Dall'autostrada seguire per San Giovanni in Persiceto, poi per Calderara, dopo il cimitero l'area è sulla destra.			
Campogalliano	 541	44.7030560	010.8463860	
	Autostrada A22 del Brennero, area di servizio Campogalliano Ovest, km 308 direzione Sud. Tre pozzetti di scarico e carico acqua rialzati (occhio ai pneumatici). (William lug.2009)			
Carpi	 631	44.7844500	010.8693800	http://www.comune.carpi.mo.it/
Area comunale nel piazzale delle Piscine, sul lato verso la tangenziale, dietro al chiosco dei panini. Gratuito, sempre aperto, pozzetto tondo a grata. Dalla A22 uscita Carpi è a circa 2 km dal casello a sinistra della tangenziale (2° semaforo). Provenendo dal centro di Carpi percorrere via Peruzzi fino all'incrocio per la tangenziale e ci si ritrova di fronte alle piscine. Provenendo da Nord il piazzale è sulla destra percorrendo la tangenziale. PS rumoroso ma comodo per il centro con il bus navetta o in bicicletta. In una cassetta si possono trovare le guide della città, delle manifestazioni, dei musei e dei servizi. Info Comune di Carpi, Tel. 059-649111 (agosto 2003)				
Carpi	 630	44.7820030	010.8780530	
Via Peruzzi, strada di fronte al parcheggio delle piscine, sulla sinistra dopo il parcheggio degli autobus, di fronte ai Vigili Urbani ed alla SuperCoop. Molto ombreggiato, dista 300 m dal centro.				
Carpi	 629	44.7860610	010.8881060	
Piazza Meridiana, parcheggio delle Poste, centralissimo. Stalli stretti e zona disco orario in metà parcheggio.				
Casal Borsetti	 641	44.5491300	012.2797200	http://www.casalborsetti.it/area.html
	Via Ortolani, nei pressi del campo sportivo, segnalata. Area illuminata con 236 piazzole delimitate, servizi igienici, docce fredde, no elettricità, giochi, campo pallavolo e bocce, a 100 m dalla spiaggia, molto affollata nei week-end. Possibilità di aprire verande e tavoli, in parte ombreggiata. Tariffe 2004: Giugno - Agosto 8 € al giorno, Settembre - Maggio 6 €, solo CS 3 €. Sconti del 50% ai disabili e 20% agli iscritti Camping Card International, Federcampeggi, ACI, Plein Air. Arrivando dopo le 15 si paga metà tariffa. Tel. 0544-444912 (Apr.2006)			

























regione **I - Emilia Romagna**

località	area n°	latitudine	longitudine	vedere foto o informazioni nel web
Casalecchio Di Reno	 648	44.4322970	011.2747830	E' disponibile solo il CS, il parcheggio è stato chiuso con una sbarra ed è disponibile su richiesta delle associazioni per raduni organizzati. Via Piave incrocio via Berlinguer, a 200 m dal centro. Dalla A1 e dalla Tangenziale uscita Casalecchio, seguire l'asse attrezzato in direzione Casalecchio Centro (2° uscita), al semaforo a sinistra. (Gen.2006)
Casalfiumanese	 649	44.2931650	011.6341300	Via G. Di Vittorio, nella zona industriale nella parte bassa del paese. Arrivando da Imola appena superato il mobilificio Casetti svoltare a sinistra e proseguire fino alla fine della strada. Per la sosta si può utilizzare l'ampio parcheggio 200 m dopo il mobilificio a sinistra.
Casola Valsenio	 665	44.2271190	011.6301440	Via A. Gramsci, a 300 metri dal centro del paese.
Castel Bolognese	 679	44.3163530	011.7923690	Via Donati, presso gli impianti sportivi, segnalata dalla via Emilia. Posto per 50 mezzi, percorso vita nel vicino parco.
Castel Del Rio	 682	44.2181850	011.5051680	Via Pertini, 500 m prima del paese arrivando da Imola, segnalata. L'area si trova sul fiume Santerno nell'Appennino Imolese, è dotata di servizi igienici e docce, chiosco bar.
Castel Maggiore	 2.026	44.576667	11.369167	PS camper, su asfalto, nel parcheggio pubblico San Pierino, gratuito. Non ci sono posti riservati ma è utilizzabile il CS. (mar.2014)
Castel S. Pietro Terme	 693	44.3981330	011.5934640	Via Oriani, nel parcheggio dell'ospedale, verso il fiume c'è il CS, più avanti verso la via Emilia il PS. Sempre aperto, servizi igienici, acqua a pagamento, nei pressi stazione di servizio, supermercato, parco giochi.
Castellarano	 716	44.5075833	010.7339444	Via Don Reverberi, in centro al paese. Area asfaltata, in fondo alla strada di fianco al cinema. Posizione molto comoda. (Camperino lug.2008)
Castellarano	 4.028	44.5049500	010.6891600	Agriturismo San Valentino, nella omonima frazione sulla sommità di una collina. Solo 2 posti, custodito, sterrato, ben segnalato, sempre aperto. Tel. 0536-854212
Castell'arquato	 720	44.8493600	009.8630700	P4 in alto, davanti al cimitero, con fontanella e servizi igienici anche per disabili.
Castell'arquato	 719	44.8519900	009.8712000	P3 a metà collina, vicinissimo al centro, silenzioso durante la settimana, ma nei week-end la vicina discoteca genera confusione. (feb.2007)
Castello San Pietro Terme	 4.848	44.4009200	11.5943370	Area di sosta (segnalata da: Plainer iPhon il ott 2010)
Castelnovo Ne' Monti	 737	44.4336900	010.4078300	Presso il Campo di Atletica Comunale (non lo Stadio), all'ingresso del paese provenendo da Reggio - Modena. Ampio parcheggio asfaltato, segnalato, gratuito, scarico comodo, un po' squallido per la sosta.
Castelnovo ne' Monti	 588	44.42912	10.399299	Via dei Partigiani. Sosta gratuita nell'ampio parcheggio comunale attrezzato presso il centro fiero. Apertura annuale. Info Ufficio Turistico Appennino Reggiano. (mag.2014)
Castelnovo Ne' Monti	 744	44.4200000	010.4134940	C/o eremo Pietra di Bismantova. Free climbing e panorami mozzafiato. Silenzioso, asfaltato, illuminato. A pagamento dalle 8 alle 18. (mar.2007)
Castelnovo Rangone	 1.420	44.5772220	010.9658330	http://www.lavernanapoleone.net (Vicino uscita Modena Sud A1) Gratuita, acqua, illuminazione, servizi igienici, bar, aperto tutto l'anno. Presso il ristorante pizzeria Taverna Napoleone, via San Lorenzo 44/A, sosta gratuita nel verde, anche per caravan. Dalla A1 uscita Modena Sud tenere la destra per Modena, seconda laterale a sinistra e poi seguire le indicazioni. Ristorante sempre aperto tranne il Lunedì sera, gestito da un camperista, cucina tipica modenese. Tel. 059-537623 (Camperino lug.2008)
Castiglione Dei Pepoli	 768	44.1287300	011.1126710	Sul Lago di Brasimone, 4 km da Castiglione appena dopo la diga, 100 m sotto il centro Enel / Enea nel piccolo piazzale con fontanella e chiesetta. Ottimo il vicino ristorante Da Gilberto.

























regione **I - Emilia Romagna**

località	area n°	latitudine	longitudine	vedere foto o informazioni nel web
Cattolica	 784	43.9641700	012.7492700	Nella piazza A De Curtis del mercato scoperto, centrale, nella zona sud dell'abitato, gratuito, asfaltato, illuminato, escluso il sabato 5-15 per mercato, bar.
Cattolica	 785	43.9704830	012.7242330	Parcheggio anche per auto, costo 4 € al giorno, 8 € in alta stagione. Piazza delle Nazioni, privato presso il lungomare Nord, ingresso da via Germania. No servizi, . Per il 2006 è prevista la realizzazione di un'area riservata ai camper con tutti i servizi.
Cattolica	 786	43.9677800	012.7227800	I parcheggi a pagamento davanti al parco Le Navi sono assolti e poco adatti alla sosta estiva. costo 1 € per le prime 3 ore, 2 € fino a 6 ore e 3 € per tutto il giorno. Sulla medesima rotonda (a sinistra arrivando da Gabicce verso Misano) c'è un parcheggio privato con molti posti auto ed un lato per autobus e camper. Molto rumoroso di notte, tra strada e treno.
Cavriago	 810	44.6880680	010.5267390	C/o stazione di servizio 'Q8' a 200 mt da impianti sportivi e centro commerciale 'Pianella', visibile da SP513 Cavriago-Canossa, in via Pianella angolo via Brodolini (Carlo apr.2007)
Cento	 827	44.7221680	011.2835230	Piazzale Donatori di Sangue, nel parcheggio antistante il palazzetto dello sport, nei pressi dello stadio. Informaturismo tel. 051-6843334 Fax 051-6843309. Solo scarico : è scomodo, c'è solo il pozzetto di scarico, a volte è coperto dalle auto in sosta. Segn. di Alberto (gen.2007)
Cervarezza Terme 	 846	44.3942000	010.3244900	www.campinglefonti.com Nel Parco Nazionale Appennino Tosco Emiliano, lungo la SS 63, a 55 Km da Reggio Emilia, c/o camping -Le Fonti- in via S. Lucia 1, modalità di arrivo: L'uscita più vicino è Reggio Emilia sulla A1. Da lì seguite le indicazioni per La Spezia o per Castelnovo né Monti. Arrivate fino a Rivalta e poi imboccate la SS63 fino a Cervarezza. tel. 0522 890126, tariffa 'Buona notte': arrivo 18:00 - partenza 10:00 = Sempre aperto, tariffa Camper Stop 15 €. Piscina coperta e riscaldata. Tel. 0522-890126 / 890390 Area situata all'interno dell'omonimo camping, piazzole su terra battuta, erba. Posto per circa 210 camper. La struttura è recintata, custodita, illuminata. Sono presenti tutti i servizi tipici del camping. Previsto il servizio di ricarica delle bombole gas. Servizio lavanderia. Possibilità di usufruire delle terme distanti 500mt. (Emiliano apr.2008)
Cervia	 850	44.2395700	012.3580400	Al primo ingresso nel comune provenendo da Sud sulla SS 16 viale Tritone (di fronte al Kartodromo Happy Valley) oltrepassare la ferrovia e sulla destra c'è un complesso di parcheggi, quello per i camper è il primo verso il mare, dotato di CS. Nei pressi fermata autobus, parco giochi bimbi, area relax e lettura, chiosco piadina aperto fino tardi, complesso di negozi, bar, gelaterie, ristorante e pizzerie. Mare a 800 m (frazione Pinarella). Per info Gianni 338-4702199
Cervia	 851	44.2731770	012.3288500	Viale Forlanini, a fianco parcheggio Terme e parco naturale, 5 € al giorno fontanella a 100 mt, vicina al centro. Apertura stagionale. (Camperino lug.2007)
Cervia	 853	44.2568000	012.3618500	Sul lungomare Grazia Deledda, dalla rotonda a Sud verso Pinarella, parcheggi liberi anche per la notte. Vicino alla rotonda c'è la spiaggia libera. (mag.2007)
Cervia	 852	44.2597520	012.3589000	Viale Colombo (parallela del lungomare), circa all'altezza del n° 66, ampio parcheggio sterrato utilizzato da pullman e camper. In alta stagione potrebbe essere riservato agli hotel vicini.
cervia	 2.628	44.223158	12.378808	 Parcheggio in pineta con parcogiochi a 500 m dal mare (11/09/2015 13:30:37)
Cesena 	 4.062	44.1529100	012.2058700	In Via Giardino 204, area di Evangelisti Gastone, sulla via Emilia verso Forlì a 3 km dalla città, segnalata. Asfaltata per 14 mezzi, alberata, recintata, custodita, elettricità, illuminata, docce. Collegata con autobus per il centro. Sempre aperta, costo 13 € al giorno, CS 5 €, solo carico o scarico 3 €, docce + WC + servizi 3 €. Tel. 0547-347197 / 339-2460599 (mar.2007)
Cesena 	 4.194	44.1447220	012.2283330	Camper service e parcheggio si trovano di fianco all'ippodromo di Cesena. Seguire indicazione per ippodromo, piscina comunale o Carisport (palazzetto dello sport). Nel Piazzale Dario Ambrosini. Non custodita, non recintata, non alberata, illuminata, asfaltata, no elettricità, no sosta le alcune sere da Luglio ai primi di settembre perché funge da parcheggio a pagamento per l'ippodromo e saltuariamente per la presenza di giostre. tariffe: Scarico 2€ Carico 1€. (Andrea Biagioli ott.2007)
Cesena 	 860	44.1685610	012.2731020	Via Calcinaro, di fronte al depuratore e al distributore della IP. Dalla A14 uscita Cesena (non confondere con Cesena Nord) in direzione mare la via è 20 m a sinistra. Gratuito, sempre aperto, pozzetto con chiusino. (ott.2014)
























regione **I - Emilia Romagna**

località	area n°	latitudine	longitudine	vedere foto o informazioni nel web
Cesena	 3.893	44.1434500	012.2478670	Parcheggio asfaltato ed illuminato a circa 200 m dal centro, no servizi. A pagamento 0,50 € l'ora di giorno, gratuito la notte.
Cesenatico	 861	44.2140800	012.3800800	 Via Mazzini, zona Ponente, area per 16 mezzi all'esterno del Camping Cesenatico, all'ingresso del paese provenendo da Nord. Piuttosto rumoroso per la vicinanza di strada, ferrovia, pub e campeggio e distante dal centro e dalle spiagge. Costo 7 € a notte incluso CS presso il campeggio, elettricità, possibilità piedini e tendalino.
Cesenatico	 863	44.1980670	012.3922170	Parcheggio la rocca, ad Ovest della cittadina, vicino alla stazione ed al centro. Gratuito su fondo asfaltato.
Cesenatico	 862	44.2103720	012.3912260	 Area per 20 mezzi nella piccola pineta in via C.Colombo, vicino al Parco acquatico Atlantica. Gratuita, polverosa ed assolata ma proprio adiacente alla spiaggia. E' possibile il carico acqua ad una fontanella circa 200 m prima dell'area sulla strada principale. (mar.2007)
Cesenatico	 864	44.1953330	012.4117500	Sul lungomare verso Sud, all'altezza di via Sabotino, gratuito su fondo polveroso, molto vicino agli stabilimenti balneari.
Chiaravalle Della Colomba	 883	44.9266400	009.9720600	Ampio parcheggio asfaltato nei pressi dell'Abbazia Cistercense, adiacente a un parco giochi, fontanelle a disposizione. Tranquillo
Codigoro	 3.894	44.8339330	012.1673550	Sullo svincolo di uscita dalla strada statale verso i parcheggi dell'Abbazia di Pomposa girare a sinistra invece che a destra. Segnalato sia sullo svincolo che nei parcheggi dell'Abbazia (si trova a circa 1 km da questi).
Colorno	 994	44.9336667	010.3760556	Piazzale Venaria, asfaltato, illuminato, pianeggiante, a 10 minuti a piedi dalla reggia e dal centro. Sempre aperto, no servizi. Vari parcheggi idonei alla sosta: il più strategico è quello dei giardini di Palazzo Ducale ma si è troppo invadenti. Meglio quello della Coop distante pochi metri dal precedente.
Comacchio	 997	44.7625160	012.1473120	  Presso Comacchio Camper Cavallari, via del Mare, zona ex zuccherificio. Posto per circa 100 camper, sempre aperta, illuminata, servizi igienici con acqua calda. Dista circa 500 m dal centro, costo 8 € al giorno. Tel. 333-9435044 (ott.2005)
Comacchio	 998	44.6919320	012.1839680	Sulla circonvallazione all'altezza del Ponte dei Trepponti, nel parcheggio del supermercato o poco oltre sulla curva. Ampio parcheggio asfaltato alle spalle del supermercato Coop di via Fattibello, gratuito.(Mar.2006)
Comacchio	 1.978	44.6921260	012.1824160	Parcheggio su autobloccanti per 8 mezzi, illuminato, no servizi, gratuito. Arrivando da Ostellato sulla SP1 (via Trepponti), a lato della caserma dei Carabinieri, a lato dell'argine presso una torretta di osservazione in legno. Vicino ai ponti Trepponti e degli Sbirri ed al supermercato.
Conselice	 4.083	44.495424	11.78288	   Via Coronella, 110. A ridosso del complesso Agrituristicco sorge un ampio parco alberato in grado di ospitare cerimonie e manifestazioni. L'Azienda ha allestito un museo degli attrezzi contadini nell'adiacente opificio del tabacco e del riso risalente al 1830. (apr.2015) http://www.agriturismomassari.it
Copparo	 3.881	44.8919000	011.8128330	Via Michelangelo, area sterrata, sempre aperta. (apr.2006)
Coriano	 3.389	43.958528	12.587008	   Una nuova, meravigliosa area di sosta camper è nata nel panorama arioso e luminoso delle colline tra Rimini e Riccione. Esattamente a Coriano, in Romagna, presso la Tenuta Santini. La Tenuta è pregiata cantina vitivinicola, produttrice di olio extravergine di oliva, agriturismo B&B con due camere doppie e bilocale con angolo cottura, gestita e rilanciata dall'energia giovanile di Sandro Santini e fidanzata Alessandra. La spaziosa area di sosta camper, da poco inaugurata, è a fianco della casa colonica, in stupenda posizione panoramica, con energia elettrica, acqua e pozzetto di scarico. Può ospitare fino a 15 camper, è quindi ideale per campo base o punto tappa di raduni o viaggi di gruppi di camperisti di piccole dimensioni. Ad esempio, si potranno programmare raduni in occasione di alcuni eventi legati alla tradizione del territorio (Coriano, è zona dalla forte ed ancor presente tradizione agricola e di coltura della vite) come "Cantine Aperte" (weekend fine Maggio) o eventi legati al vino ed alla vendemmia durante la stagione estiva e autunnale. Ovvero seguire i percorsi storici di questa terra dei Malatesta: dalla Tenuta Santini si stagliano, come in un anfiteatro naturale, le rocche ed i castelli di San Marino, Monte fiore Conca, Montescudo, Gradara ...tante sono anche le possibilità, tra i saliscendi di queste dolci colline, per chi ama i percorsi cicloturistici e quelli negli sterrati per le MTB...Tel. +39 0541 656527. Cell. 338 1149085. (nfo@tenutasantini.com feb.2013) http://www.tenutasantini.com

































regione **I - Emilia Romagna**

località	area n°	latitudine	longitudine	vedere foto o informazioni nel web
Correggio	 4.056	44.7664010	010.7731940	Via Fazzano, presso il parcheggio della pista di atletica, sterrato, illuminato, gratuito. Tel. municipio 0522-630711 (Camperino lug.2008)
Dozza	 3.841	44.3587420	011.6190450	Poco sopra il centro storico, presso i campi da tennis. Seguire per gli impianti sportivi, direzione Monte del Re. L'accesso è spesso chiuso, chiave presso il circolo sportivo. Tel. ufficio turistico 0542-678240 (feb.2006)
Dozza	 1.097	44.3587150	011.6242000	 Parcheggio lastricato, gratuito, molto tranquillo. Alcuni posti riservati ai camper. Fontanella acqua. Comodissimo per visitare il borgo medioevale. Adatto anche a sosta notturna. (Rick - luglio 2011)
Eremo Monte Carpegna	 4.936	43.8069090	12.3337830	 Se asfalto, molto capiente. A volte a pagamento (4 euro al giorno). (segnalata da: Pianpianino i il ott 2010)
Faenza	 2.476	44.280833	11.8725	 PS per 4 posti camper nel parcheggio comunale, asfaltato, gratuito. Il CS è in via Granarolo presso il distributore del metano (nov. 2013)
Farini	 4.063	44.7116860	009.5676220	Viale Sassi Neri. Da Piacenza prendere la SP 654 della Valnure. Area su ghiaia per 50 mezzi, alberata, barbecue, lavatoi, scarico solo cassette, sempre aperta, gratuita. Nei pressi parco giochi, impianti sportivi, rivendita gas, balneazione in estate e percorsi per mountain bike. (mar.2007)
Farneto	 1.166	44.3489180	011.4730040	 Parcheggio del Parco Regionale dei Gessi Bolognesi, in prossimità del Centro Visite, segnalato a destra. Area picnic, fontanella. Dalla A1 uscita San Lazzaro seguire verso Sud l'indicazione del parco per circa 3 km.
Ferrara	 1.187	44.8352830	011.6103330	Parcheggio P2 (ex Mercato Ortofrutticolo), 10 posti riservati ai camper, illuminato, costo 6 € per 24 ore con CS. Si trova provenendo da Mantova, dista 800 m dal centro. A fianco c'è la fermata degli autobus con parcheggio libero. Servizio navetta sospeso in Agosto. (set.2005)
Ferrara	 3.916	44.8348600	011.6083100	Via Darsena / via Kennedy, parcheggio comunale a 300 m dal castello e dal centro storico, indicato come parcheggio del centro. Sempre aperto, 100 posti, asfaltato, gratuito, no servizi. Nei pressi noleggio bici. (Apr.2006)
Fidenza	 1.195	44.8558500	010.0730100	 Via La Bionda, 300 m dopo il Centro Commerciale Coop sul piccolo piazzale ad Est dei magazzini comunali. Dista 5 minuti dalla A1 uscita Fidenza. Area illuminata, 6 piazzole per pernottamento. (Mar.2006)
Finale Emilia	 1.201	44.8222080	011.3021860	 Via Aurelio Agostino Miari, ad 1.5 km dal centro, area illuminata, parcheggio pullman, raccolta rifiuti. modalità di arrivo: da Finale Emilia, direzione Cento-Alberone, dietro allo stabilimento della siria seguire le indicazioni. In un grande piazzale ghiaiato, circondato da fabbriche, a volte sostano nomadi e giostrai. Segn. Alberto (gen.2007)
Fiorano Modenese	 1.206	44.5386110	010.8500000	Località Spezzano, tra Fiorano e Maranello, via Canaletto, a fianco della Ceramica Florim, nel parcheggio dell'isola ecologica comunale. Gratuito, sempre aperto, pozzetto a grata. E' possibile la sosta ma la zona non è delle migliori, nel parcheggio sostano spesso i Tir diretti agli stabilimenti e a volte sono presenti anche zingari. (Camperino lug.2008)
Fiorano Modenese	 1.205	44.5236110	010.8452780	In loc. Spezzano, nei vasti parcheggi di via Ghiarella presso gli impianti sportivi e la Chiesa di San Giovanni; oppure nel tranquillo piazzale sterrato ai piedi del Castello (Camperino lug.2008)
Fiorano Modenese	 1.416	44.5277780	010.8391670	In loc. Spezzano, nei vasti parcheggi di via Ghiarella presso gli impianti sportivi e la Chiesa di San Giovanni. (Camperino lug.2008)
Fiumalbo	 1.215	44.1565000	010.6496000	In Val di Luce, loc. Faidello gratuito. Prima del Passo dell'Abetone, ampio piazzale ai piedi degli impianti di risalita ed all'inizio di vari sentieri naturalistici. No servizi, altezza 1500 m slm (Camperino lug.2008)
Fiumalbo	 4.668	44.1814940	010.6464920	Parcheggio che può ospitare 30/40 camper. L'accesso è molto stretto e non adatto ai maxicamper. Senza servizi di nessun tipo. Gli altri parcheggi sono vietati ai camper. Il paese è Bandiera Arancione. Tutte le domeniche dalle 7 alle 14 c'è il mercato. (William 07.2010)
Fontanellato	 1.241	44.8819833	010.1780833	 Area dietro il cimitero, segnalata e molto comoda per visitare la Rocca. Ci sono numerose fontanelle per l'acqua. La Domenica il mercato settimanale crea un po' di confusione. In Maggio ci risulta non più attiva. In alternativa andare in Via XXIV Maggio. (Riccardo Maggio 2007)






































regione **I - Emilia Romagna**

località	area n°	latitudine	longitudine	vedere foto o informazioni nel web
FONTANELLATO 	 2.318	44.877985	10.170212	AREA COMUNALE A PAGAMENTO, IN VIA XXIV MAGGIO, VICINO ALL'AUTOSTRADA (CHE SI SENTE). ASFALTATA, PIANEGGIANTE, PARZIALMENTE COPERTA (SOTTO PANNELLI SOLARI), SERVIZI (PULITI) E CORRENTE ELETTRICA (14/03/2013 21.24.18)
Forlì 	 1.256	44.2520160	012.0861680	Via Don Eugenio Servadei. Camper service con 2 punti acqua e 1 scarico, illuminata e quasi sempre pulita se noi tutti fossimo civili . (25/08/2014 21:50:08)
Forlimpopoli 	 1.257	44.1850240	012.1192130	Via del Tulipano, presso il Palazzetto dello Sport, area non molto grande, asfaltata, illuminata, a 10 minuti dal centro. Arrivando da Forlì direzione centro al primo semaforo a destra, alla rotonda a destra per via Giardino poi la prima a sinistra. Arrivando da Cesena al secondo semaforo a sinistra.(apr.2007)
Fornovo Di Taro	 3.129	44.6935710	010.0969990	Via Nazario Sauro, in centro a circa 600 m dal duomo, parcheggi asfaltati, liberi e gratuiti, no servizi. Uscendo dall'autostrada voltare a destra, dopo il sovrappasso della ferrovia c'è una via che scende a destra, i parcheggi sono al termine della discesa. Voltando ancora a destra e passando sotto la sopraelevata ci sono altri parcheggi. (Nov.2006)
Gallo 	 1.263	44.0629800	012.1838600	Stazione di servizio Sapel sulla e45 in direzione di Cesena, ampia possibilità di parcheggio accanto al ristorante. (sett.2009)
Goro	 1.394	44.8178900	012.3510400	Località Gorino, di fronte al porto, presso l'area verde, in parte asfaltato, illuminato, tranquillo. Costo 6 € per 24 ore. (Mar.2006)
Grazzano Visconti	 1.412	44.9370080	009.6740440	Arrivando sulla SS 654 da Nord ampio parcheggio sterrato a sinistra all'inizio del paese, segnalato, ben visibile dalla statale. A 100mt dall' ingresso NORD del Borgo Parcheggio su sterrato a pagamento, (camper 5€) indicazioni di chisura alle h20?? (Mirko feb.2008)
Grazzano Visconti	 1.414	44.9322970	009.6707110	Di fronte alla porta SUD d'accesso al borgo. Parcheggio sterrato a pagamento (non sempre) (Mirko feb.2008)
Gropparello	 1.434	44.8354440	009.7308333	Via Dante Alighieri, presso il cimitero, ampia area non segnalata, seguire le indicazioni per il cimitero e poi per il parcheggio pullman. Pozzetto a griglia e fontanella.
Guastalla	 1.448	44.9243470	010.6530420	Via Ugo Foscolo, segnalata. Sosta disturbata dal traffico, poche decine di metri oltre il CS, di fronte all'officina FIAT Service, piazzale sterrato più tranquillo ed in piano. Alternativa presso il vicino ristorante Da Rina. (Apr.2006)
Imola 	1.458	44.3684670	011.7242530	Via Romagnoli. Da Imola dirigersi verso l'autostrada, via SS Selice, all'altezza della banca svoltare a sinistra poi avanti per 300 m.
Langhirano	 1.565	44.6570690	010.2767390	Località Torrechiara, parcheggio ai piedi del Castello. In lieve pendenza, illuminato, fontanella. Tranquillissimo durante la settimana, nei week end non garantisco causa ristoranti e dancing nei pressi. (gen.2010)
Lido Degli Estensi	 1.619	44.655833	12.2450000	Camping Mare e Pineta ampie piazzole per tende, camper e caravan immerse nella pineta, ombreggiate e spaziose.modernamente attrezzato ristorante, pizzeria, paninoteca, bar, gelateria, supermarket, frutta e verdura, bazar, tabaccheria, edicola, spiaggia privata con stabilimento balneare e scuola di windsurf. (dic.2013)
Lido Degli Estesi 	 4.930	44.6719140	012.2420040	parcheggio sull'erba/asfalto per 15 camper. No servizi. Benzinaio a fianco con presa per acqua, a pagamento, appositamente per i camper. (William 04/2011)
Lido Degli Estesi	 277	44.6734800	012.2461540	Parcheggi diversi sul mare. No servizi. Per l'acqua rivolgersi al benzinaio. A pagamento. William 04/2011
Lido Delle Nazioni	 1.621	44.7354600	012.2428700	Presso il bagno I Camini all'estremità Sud, nelle immediate vicinanze della spiaggia.
Lido Di Classe 	 1.627	44.3276630	012.3347070	Presso l'Agriturismo Valentini, via Lombardi 66. Sosta a pagamento per 15 mezzi, elettricità, spazio tende, pista ciclabile, aperto da Aprile a Settembre. Ottima cucina, caro il pernottamento. Tel. 0544-939213

regione **I - Emilia Romagna**

<i>località</i>	<i>area n°</i>	<i>latitudine</i>	<i>longitudine</i>	<i>vedere foto o informazioni nel web</i>
Lido Di Classe	 5.259	44.326276	12.332013	
Parcheggio ampio su piazza ingresso paese possibile sia nel primo pezzo asfaltato sia nella zona su erba poco più avanti (scalino da salire). (ago.2011)				
Lido Di Dante	 1.630	44.3882100	012.3135140	
Su Prato in paese (iPhone sandro apr.2010)				
Lido Di Savio	 1.628	44.3087220	012.3433540	
C/o centri sportivi, buoni soprattutto in bassa stagione. Viale Lord Byron angolo piazza Forlimpopoli. Area gestita dalla Pro Loco, su prato, sempre aperta, recintata, tranquilla. Costo 8 € al giorno, solo CS 5 €. Dista 200 m dal mare.				
Lido Di Spina	 1.646	44.6529030	012.2490530	
	Via Spiaggia 39, area demaniale su erba alle spalle del bagno Trocadero, gratuita, servizi igienici con docce, bar, ombrelloni, aperto da Aprile a Settembre. N.B. Solo sosta, no campeggio. Accesso al PS in fondo a Via Nicolò Pisano, CS a pagamento (3,50 €) presso il bar-ristorante Trocadero. Tel. 0533-330218 / 339-5767557 Altro CS gratuito lungo il muro del campeggio dietro la pineta alle spalle del PS, utilizzabile a piedi per scaricare la cassetta.			
Lido Di Spina	 4.111	44.6603690	012.2282940	
Area Le Saline, via Salina 3, SS Romea km 23,300. Area su prato, recintata, custodita, elettricità, docce, pista ciclabile. Tranquilla, immersa nel verde a due passi dal mare e dal centro di Lido di Spina e Lido degli Estensi. Sempre aperta, costo sosta 7 € per 24 ore, carico 2 €, scarico 2 €. Andando verso Ravenna dopo la terza uscita di Lido degli Estensi girare a destra prima di una piccola centrale elettrica. Tel. 349-8328963				
Lido Di Spina	 1.645	44.6280610	012.2551420	
	Camping Spina, via del Campeggio 99, costo 3.50 € per scarico + 40 l d'acqua, 0.50 € ogni 20 l d'acqua in più. Tel. 0544-278353			
Lido Di Volano	 1.652	44.800556	12.2700	
 	Su autobloccanti in ampio parcheggio illuminato parzialmente ombreggiato a poche centinaia di metri sia dalla spiaggia libera, che dal pontile e dai vari bagni attrezzati., sul mare con alle spalle una bella pineta. Fontanella per acqua. (gen.2014)			
Longiano	 1.691	44.0877310	012.3400770	http://www.turchilarm.com/
	Presso l'agriturismo Locanda della Luna, località Balignano, via Balignano 956. Area panoramica, tranquilla, sorvegliata, elettricità. Tel. 0547-665555 / 665566. Segnalazione proprietario locanda.(apr.2007)			
Lugo Di Romagna	 1.711	44.4340900	011.8955500	
	Via Piratello, SS 253 tangenziale da e per Bologna, vicino al bar pasticceria dell'arte, prima della rotonda, nella sottostrada davanti al civico 57. Attacco acqua da 3/4-.			
Maranello	 1.772	44.5126470	010.8782890	www.fattoriadelparco.it
  	Da Modena bivio per Maranello. Presso l'agriturismo L'Officina di Penelope - La Fattoria del Parco, località Gorzano, via Fondo Val Tiepido 40. Area sicura e tranquilla in zona collinare, illuminazione, elettricità, acqua, servizi igienici. www.fattoriadelparco.it			
Marano Sul Panaro	 1.774	44.4146389	010.9198888	
  	C/o campo sportivo, in loc. Casona, sulla SP 4 Vignola-Sestola, segnalata, servizi, docce, illuminata. E' nel Parco Regionale dei Sassi di Roccamalatina. Area a pagamento sulla riva del fiume, organizzata a piazzole, illuminata, elettricità, bagni. Non ancora funzionante il pozzetto e l'elettricità, ma i custodi hanno garantito il loro ripristino quanto prima. Se chiusa dalla sbarra rivolgersi al primo bar sulla destra proseguendo per S.Antonio. (Camperino lug.2008)			
Marano Sul Panaro	 1.773	44.4044840	010.9102500	
 	Località Festà, Parco Faunistico. Parcheggio nella piazzetta del borgo, di fronte alla chiesa, illuminato. Due fontanelle d'acqua potabile, tavoli e panche per pic-nic.			
Marina Di Ravenna	 1.829	44.4720880	012.2836050	www.gestioneacampeggi.it
	C/o camping 'Riva Verde', viale delle Nazioni 301. Aperto da metà Aprile a metà Settembre, tariffa Camper Stop 15 € escluso Luglio e Agosto. Tel. 0544-530491 / 531084 (mar.2007)			
Marozzo Di Lagosanto	 3.871	44.7816600	012.1241600	mailto:ilvarano@camping.it
  	Via Valle Oppio, 6. Locando Il Varano, area per camper e bus, elettricità, servizi igienici con docce calde, ristorante anche da asporto. aperta tutta l'anno, recintata, illuminata, custodita, fondo ghiaioso, animali accettati. Camper service completo, colonnine elettricità, servizi igienici, area pic-nic, area giochi bambini. A 100mt si trova il servizio di taxibus.Costo 12 € al giorno tutto compreso, CS 5 €, sosta e servizi gratuiti se si usufruisce del ristorante. Modalità di arrivo: Da Ferrara prendete la SP15 verso Comacchio. Percorrete la strada fino a Caimbanca. Superate il paese e alla rotonda prendete la 3° a dx e immettetevi sulla SP32. Proseguite per Lagosanto. Marozzo si trova poco prima di entrare in paese. Tel. 0533949135 (apr.2008)			

















regione **I - Emilia Romagna**

località	area n°	latitudine	longitudine	vedere foto o informazioni nel web
Mercato Saraceno  	  1.909	43.9650000	012.1986390	Nella zona sportiva all'uscita della E45 sulla sinistra prima del centro storico, segnalato in loco. (feb.2007)
Mesola	  1.915	44.9203500	012.2277833	Area su fondo erboso all'ingresso del Bosco della Mesola, nel Parco del Delta del Po. Sosta a pagamento.
Mesola	  3.866	44.9233100	012.2340480	Via 2 Giugno, parcheggio del campo sportivo, gratuito, segnalato dalla SS Romea. Vicino al castello di Alfonso D'Este, sede del Centro di Educazione Ambientale del Delta, tel. 0533-993595. (Mar.2006)
Mesola	  1.914	44.8563400	012.2438800	Area gratuita vicino al castello di Alfonso D'Este, segnalata lungo la SS Romea. Il castello è sede del Centro di Educazione Ambientale del Delta, chiuso il Lunedì, Domenica aperto su prenotazione.
Mesola	 3.867	44.9214620	012.2354270	In V. 25 Aprile
Mesola - Bosco Della Mesola 	 413	44.8730960	012.2293600	C/o Chiesa, gestita dalla Parrocchia della Beata Vergine del Rosario, acqua, docce e servizi, offerta libera, tel. 0533 794010, da maggio a settembre
Milano Marittima 	  1.929	44.2961110	012.3438890	www.gestioneacampeggi.it Camping Villaggio Pineta, viale Matteotti 186. Aperto da metà Aprile a metà Settembre, tariffa Camper Stop 17 € escluso Luglio e Agosto. Tel. 0544-949341 / 948177 (Camperino lug.2008)
Milano Marittima	 3.936	44.2755560	012.3405560	Presso lo stadio di calcio vicino al centro. (Camperino lug.2008)
Milano Marittima	 226	44.3000000	012.3466670	via XXVI Traversa Pineta (lato nord del Camping Romagna), parcheggiare in fila sulla riva del molo/canale tra Milano Marittima e Lido Savio. Nel ore notturne la strada viene chiusa con una catena dal bagnino, posto tranquillo frequentato dai camper da molti anni (Camperino lug.2008)
Milano Marittima 	 4.984	44.2928830	12.3446950	Fontana pubblica sosta tranquilla di fronte caserma cc (segnalata da: 30/05/2010 iP il ott 2010)
Milano Marittima	 1.927	44.2986110	012.3461110	via XXV Traversa Pineta (lato sud del Camping Romagna), parcheggiare in fila sulla strada che porta al mare. Nel ore notturne la strada viene chiusa con una catena dal bagnino, posto tranquillo frequentato dai camper da molti anni (Camperino lug.2008)
Milano Marittima	 4.983	44.2772100	12.3468070	Possibilità di parcheggio 100 mt dal mare e vicinissima al centro (segnalata da: Antonio CARMIGN il ott 2010)
Mirandola 	  4.174	44.8980200	011.0620200	Sulla SS12 per Verona dietro al cimitero. Bella area su autobloccanti illuminata, elettricità, sempre aperta, gratuita. Un po' isolata, dista 1,5 km dal centro, pista ciclabile.
Misano Adriatico	 1.946	43.9771900	012.7008800	Via Dante Alighieri, parcheggio di fronte al supermercato Conad, tra la stazione ed il mare. Gratuito, a 50 m dal mare e 100 m dal centro, poco rumoroso, no servizi. (mar.2007)
Modena   	  1.747	44.6136110	010.9444440	Loc. Vaciglio - Camper Club Mutina - Strada Collegarola 76/a -. Zona recintata e presidiata, piste ciclabili, internet point, sale ritrovo, elettricità, servizi igienici, scarico e carico acqua. Info e prenotazioni Sig. Dino 335-427561. Vicino a Caravan Market Modena (vendita e assistenza Camper ed Accessori) (gen.2010)
Modena	 1.950	44.6243500	010.9488400	Sulla SS 12 presso il distributore Erg, nei pressi dell'uscita tangenziale in direzione centro.
Modena  	 1.951	44.6457880	010.9535840	Area comunale La Calamita, via Dello Sport, adiacente al Palasport e vicino alla Coop i Portali. Gratuito, aperta tutti i giorni 9-19 (eccetto Domenica e festivi). Pozzetto a grata, consigliato il tubo di raccordo. No sosta notturna. Nei pressi supermercato, stazione di servizio, autobus. (William Nov.2008)
Modena 	 1.949	44.6226280	010.9215800	Area Il Magnete, via Mattarella 155, presso l'isola ecologica comunale, vicino al centro commerciale Pianeta. Aperto dalle 15 alle 19 i giorni feriali, dalle 9 alle 13 e dalle 15 alle 19 il Sabato. In inverno l'acqua può essere chiusa per problemi di gelo. Tel. 059-367674

























regione **I - Emilia Romagna**

località		area n°	latitudine	longitudine	vedere foto o informazioni nel web
Modena		4.129	44.6499980	010.9205010	
Ampio parcheggio presso il Foro Boario, solo per soste temporanee.					
Modena		3.025	44.652772	10.910487	
Ampio parcheggio a 600 m dal centro che si raggiunge percorrendo la via Emilia gratuito (18/09/2016 08:47:33)					
Modena - Marzaglia		1.868	44.6351390	010.8073340	
	Loc. Marzaglia Nuova. Rimessaggio-area di sosta Caravan Camping Club, via Pomposiana 305/2. Alcune piazzole sono riservate alla sosta (massimo 15 giorni) con a disposizione elettricità, docce, bagni, lavandini e fontanelle. Costi: 4 € a piazzola + 3 € a persona. Tel. 059-389434. Posizione strategica per visitare Modena, Bologna e le colline di Reggio Emilia. (Camperino lug.2008)				
Monghidoro		4.030	44.2212220	011.3184720	
Piazzale Antonio de Curtis, parcheggio asfaltato, illuminato, a 5 minuti dal centro storico. Gratuito, no servizi.					
Montale		4.173	44.5783790	010.9082060	
	Via Colombo, presso il Parco -Terramare- da visitare con i bimbi, segnalato. Area su autobloccanti, illuminata, sempre aperta, gratuita. Acqua senza tubo e rubinetto scomodo a pressione. Nei pressi supermercato, stazione di servizio, pista ciclabile. (William Salvati dic.2008)				
Monte Castello		2.760	43.950988	12.191218	
	Autogrill Agip, parcheggio per camper accanto sala self service (30/11/2016 18:20:00)				
Montefiore Conca		2.046	43.88645	12.61234	
	in fondo a Via Europa a400 m dal centro. Tranquilla, recintata, illuminata, elettricità, pavimentata, camper service. (Robertino nov.2011)				
Montegridolfo		2.052	43.8586100	012.6859370	
Ampio parcheggio sulla strada principale, 50 m dopo l'indicazione centro. Gratuito, illuminato, asfaltato. (mar.2007)					
Monterenzio		4.653	44.3109000	011.4616670	www.villaggiodelsalute.it
	Area attrezzata presso Agricamping delle terme dell'Agriturismo di Monterenzio. Posto incantevole che merita una vacanza all'insegna del relax. Centro termale aperto tutto l'anno. Piazzole nuove, con ogni confort, area barbecue, bagni, docce. Costo 25 euro con sconto 10% plainair e altri club. Sconto per l'ingresso alle terme e al parco acquatico se si soggiorna con il camper. (Marco Mazzocco apr.2010)				
Montevoglio		2.027	44.473056	11.095833	
PS camper su asfalto nel parcheggio pubblico Ca' Vecchia, gratuito, senza servizi, apertura annuale. (mar.2014)					
Monticelli d'Ongina		4.957	45.090500	9.935370	
Segnalata, parcheggio con CS dietro il comune di Monticelli. Provenendo da Cremona, al primo semaforo svoltare in via Monticelli Santi quindi prendere la prima svolta a destra. (11/03/2013 0.20.39)					
Monticelli D'ongina		2.088	45.0920300	009.9279600	
Di fianco al Cimitero, a pochi passi dal Castello. Tranquillo.					
Novafeltria		2.171	43.9031370	012.2437830	
	Frazione Perticara, via Circonvallazione, a 200 m dal centro e dal museo minerario, illuminata.				
Ostellato		2.245	44.7430000	011.9670830	
	Ampio parcheggio all'ingresso del Villaggio Natura Valli di Ostellato, via Argine Mezzano 1. a pagamento. Acqua, no scarico, servizi a disposizione. Molto meglio la sosta all'interno dell'oasi. Tel. 0533-680757 (apr.2006)				
P.n.f.c. - Campigna		532	43.8721580	011.7466270	http://www.arcipelagoverde.it/parchi/ForesteCasentinesi/Campigna/campigna.htm
Nel Parco delle Foreste Casentinesi (comune di Santa Sofia). Segnalato, in prossimità del bar ristorante Lo Scoiattolo. Sosta massima 72 ore. http://www.arcipelagoverde.it/parchi/ForesteCasentinesi/Campigna/campigna.htm					
P.n.f.c. - Tredozio		3.542	44.0735040	011.7329050	
Via Salvo D'Acquisto 2, di fronte al Camping Le Volte, Costo 8 € per 24 ore. Nel Parco Nazionale Foreste Casentinesi.					
Parma		4.360	44.8090300	010.2841800	http://www.areacamperparma.eu/
L'area si trova in Largo XXIV Agosto 1942, n° 21/a. Inaugurata il 3 luglio 2009. E' dotata di 30 piazzole di sosta su autobloccanti, di zona carico e scarico, di allaccio alla 220V, di servizi igienici, docce e bar. L'area è illuminata, recintata, custodita, video sorvegliata 24\24h. All'esterno dell'area c'è un supermercato lidl. Il collegamento con il centro città è garantito dal bus n° 23. Sempre all'esterno dell'area è presente un autolavaggio dotato di rampe per					





































regione **I - Emilia Romagna**

<i>località</i>	<i>area n°</i>	<i>latitudine</i>	<i>longitudine</i>	<i>vedere foto o informazioni nel web</i>
il lavaggio dei camper e mezzi alti in genere. Il costo, escluso l'allaccio alla 220V è di 10€ al giorno. E' gestita da una persona simpatica e disponibile nel dare info e depliant della città. (Emiliano giu.2009)				
Parma	 2.316	44.8467800	010.2901120	
Nel parcheggio della Fiera.				
Parma	 2.320	44.7874400	010.3792200	
P. Est, via Emilia Est - rotonda Tangenziale Sud. Gratuito.				
Parma	 2.319	44.7829000	010.3245800	
P. Sud, via Langhirano - rotonda Tangenziale Sud. Tranquillo e gratuito. P. Sud, via Langhirano - rotonda Tangenziale Sud.				
Passo La Calla	 2.335			
C/o ristorante -Lo Scoiattolo-, 3 km prima del colle discesa a sinistra				
Pavullo Nel Frignano	 2.350	44.3433330	010.8327780	
Nella pineta, a 1 km dal centro, acqua, scarico non carrabile, area pic-nic. (Camperino lug.2008)				
Pavullo Nel Frignano	 2.351	44.3188890	010.8275000	
C/o aeroporto (acqua) Via Ludwig Frederic Theifuss. (Camperino lug.2008)				
Pennabilli	 2.360			
Località Ponte Messa, presso il Camping Marecchia, a 3.5 km dal centro. Aperto da metà Maggio a metà Settembre, tariffa Camper Stop 15 € escluso Agosto. Tel. 0541-928515 / 928169 / 338-7545712				
Pennabilli	 2.359	43.8179880	012.2647270	
Piazza Montefeltro, davanti al municipio, sotto il piano della strada principale che attraversa il paese (viale Bistolfi).				
Piacenza	 2.407	45.0494000	009.7255500	
Presso l'Europarking, via Orsina 1. Dalla A1 uscita Piacenza Sud direzione Piacenza, dopo circa 1500 m (prima del Cimitero Urbano) girare a destra seguendo le indicazioni Europarking. Sempre aperto, CS gratuito, acqua non potabile, possibilità lavaggio camper.				
Piacenza	 3.082	45.0505890	009.6855210	
Percorrendo il Viale XXI Aprile arrivati a piazza Torino girare a sinistra in viale Malta: grande parcheggio asfaltato ed illuminato, dietro la caserma della Pubblica Sicurezza. Arrivando da Lodi seguire le indicazioni per Grazzano Visconti lungo i viali di circonvallazione. Sosta gratuita, no servizi.				
Pian Di Macina	 2.412			
Piccolo centro abitato alle porte di Bologna, vicino alla autostrada A1. Da Bologna città prendere la statale 65 Bologna-Firenze, dopo l'abitato di Rastignano-Sesto prendere a sx per la A1, poi subito a sx per Pian di Macina. Nella piazzetta del paese è indicato il CS. Da Firenze, sempre sulla 65, dopo l'abitato di Pianoro Nuovo prendere a dx per la A1 passando da Pian di Macina. Se si percorre la A1 uscire a Sasso Marconi(Bologna) e prendere subito a dx per Pianoro; dopo pochi Km si arriva a Pian di Macina. Per la notte si può sostare tranquillamente nel paese provvisto di ampi spazi. Comodo servizio di bus per Bologna centro.				
Piandelagotti	 2.420			
Parcheggio in centro vicino alla Pro Loco e alla Chiesa. In località S.Geminiano (4-5 km) piste di fondo di Boscoreale e impianti di risalita di Tenda del Re. Si può fare acqua a circa 2 km in direzione passo Radici presso il Ristorante Pizzeria Lo Scoiattolo. E' anche possibile scaricare il WC a cassetta nel vicino campeggio (stessa gestione). Tel. Ristorante 0536-967159 Tel. Campeggio 0536-967253				
Pianoro	 2.426			
Località Pian di Macina, 2 km a Nord di Pianoro sulla SS 65 Bologna-Firenze. Dalla A1 uscita Sasso Marconi direzione Pianoro, dopo pochi km si arriva a Pian di Macina. Nella piazzetta del paese è indicato il CS. (feb.2007)				
Pianoro	 2.425			
Sulla SS 65 Bologna-Firenze. Dalla statale entrare a Pianoro Nuovo (non Pianoro Vecchio, dove non ci sono spazi), in direzione della piscina si trovano ampi parcheggi dove i camper sono tollerati. Autobus ogni mezz'ora per Bologna centro, piscina scoperta, ristoranti e gelaterie, nottate fresche anche in piena estate. (feb.2007)				
Pievepelago	 2.466	44.2080760	010.6175270	
Parcheggio in piazza Mulino di Domma, in fondo al paese, in prossimità della Chiesa di S. Maria Assunta.				
Pinarella Di Cervia	 2.470	44.2403350	012.3585840	
In via Caduti per la Libertà angolo via Tritone, gratuito, non custodito: uscita Cesena Sud, poi direzione Cervia, alla prima uscita a destra in via Caduti, e dopo il passaggio a livello a destra in via Tritone Parcheggio che può ospitare 20/30 camper. No luce. Dista 200/300 mt dal mare. Comodo a supermercati e/o negozi in				























regione **I - Emilia Romagna**

località	area n°	latitudine	longitudine	vedere foto o informazioni nel web
genere(William mar.2009)				
Pinarella Di Cervia	 2.471	44.2372220	012.3700000	
Nei parcheggi illuminati dei Piazzali Val Brembana e Val di Fiemme, raccolta differenziata rifiuti. In parking a spina c/o Centro Commerciale (a 300 mt dal mare)				
Pinarella Di Cervia	 2.472	44.2293300	012.3780600	
In Viale Italia. Parallela lungomare. Lungo la bella pineta a ridosso della spiaggia, tra Zadina Pineta e Pinarella, senso unico in direzione Nord, ombra, a 50 metri dalla spiaggia in parte attrezzata e in parte libera (Camperino lug.2008)				
Pinarella Di Cervia	 2.469	44.2350000	012.3688890	
	Nell'ampio parcheggio illuminato in fondo a Via Fassa e Via Val d'Aosta, con parco giochi e basket (no animali); consigliato ingresso provenendo dal mare o da Piazza Val Brembana. (Camperino lug.2008)			
Poggio Renatico	 4.002	44.7653050	011.5006580	
Da Poggio Renatico, direzione gallo-codifume, sulla strada appena finito il centro abitato. In Via Sanguettola. Solo scarico, pozzetto di scarico al bordo della strada. Segn. Alberto (gen.2007)				
Pomposa	 2.540			
A 200 mt dall'Abbazia di Pomposa, sulla strada statale Romea, a pagamento, elettricità, apertura annuale, tel. 0533 714648, fax 0533 714136				
Pomposa	 2.542			
C/o Ostello presso l'ex-scuola Enauli, a 600 mt dall'Abbazia				
Pomposa	 961	44.8342100	012.1778510	
	Area presso l'Abbazia di Pomposa, nelle immediate vicinanze dello svincolo della SS 309 Romea. 38 piazzole, illuminata, elettricità. L'area si trova sulla SP Codigoro-Pomposa, sulla destra 100 m prima della Romea. L'area è gestita dalla Tour Consulting, Tel. 0533-714648 / 335-6187467 info@pelandjitour.com NB: nel parcheggio vicino all'Abbazia ci sono cartelli di divieto sosta camper. (Salvo gen.2011)			
Ponte Taro	 2.559			
C/o Centro vendita Spazio Verde, via Emilia Ovest 323, tel. 0521 671689				
Porretta terme	 4.976	44.152397	10.977842	
 	Area di sosta a pagamento. N 10 posti. Illuminazione, e colonnine 220V. Dietro alla coop. Con carico e scarico (04/01/2016 23:57:51)			
Porretta Terme	 2.580	44.1568000	010.9739667	
C/o terme della Puzzola (a 500 mt dal centro, in direzione Pistoia) (ott.2005)				
Portico e San Benedetto	 2.582			
In area terrazzata a Portico, lungo SS67 da Forlì, a destra				
Portico e San Benedetto	 2.581			
In area terrazzata a S.Benedetto, lungo SS67 da Forlì, a sinistra				
Porto Corsini	 2.591	44.4960000	012.2796000	
 	Area demaniale gestita dalla pro-loco, delimitata dalle vie Guerra, Guizzetti, Siroli e Capitaneria di Porto, su prato, vicino al mare, illuminata, servizi igienici, zona barbecue. A pagamento da Aprile a Settembre, gratuita il resto dell'anno. Queste le tariffe che verranno praticate nel 2005 nella frequentatissima area di Porto Corsini fino al 30 settembre. Aprile, Maggio e Settembre € 5,00. Giugno, Luglio e Agosto € 7,00. Ai portatori di handicap sconto del 50%. Ai soci del Camper Club la Granda sconto del 20%. La tariffa si intende dalle ore 24.00 alle ore 24.00 del giorno dopo. Chi arriva dopo le ore 15.00 e nella serata paga mezza tariffa.			
Porto Fuori	 2.601			
	C/o agriturismo -La Manera-, via Staggi 166			
Portomaggiore	 2.626	44.6955610	011.8095330	
Sabato 8 maggio 2010 alle ore 18,00, inaugurazione della nuova area sosta camper, allestita dal Comune di Portomaggiore in Piazza della Repubblica. (A.C.T ITALIA FEDERAZIONE NAZIONALE) Altra possibilità di sosta di fronte al cimitero. Nei pressi c'è un parco.				
Predappio	 2.665			
	C/o agriturismo 'Gli Ulivi', via Montemaggiore 3, tel. 0543 921131			


































regione **I - Emilia Romagna**

località		area n°	latitudine	longitudine	vedere foto o informazioni nel web
Predappio		2.667			
	C/o parco comunale (acqua): P.za S.Antonio				
Predappio		2.666			
	C/o ex Foro Boario, ora Piazzale Isonzo, in centro, con acqua				
Premilcuore	 	2.673	43.9794100	011.7809750	
Presso il parcheggio degli autobus, piazzale 1° Maggio, gratuita, sempre aperta.(apr.2007)					
Premilcuore	 	2.674	43.9755300	011.7742300	
	Località Fontanalba, nel Parco fluviale, fuori le mura del centro storico. Area per 5-6 mezzi, illuminata, bella zona presso il fiume Rabbi, pineta con tavolini e barbecue, giochi bimbi, piscina in costruzione. Costo 5 € per 24 ore. L'area non è segnalata, per raggiungerla passare oltre la caserma dei Carabinieri ed in fondo alla strada girare a destra. (mag.2006)				
Punta Marina	  	2.686	44.4313890	012.3002780	www.gestioneCampeggi.it
C/o camping 'Dei Pini', Lido Adriano, tel. 0544 437115, Punta Marina Terme, via della Fontana . Aperto da metà Aprile a metà Settembre, tariffa Camper Stop 15 € escluso Luglio e Agosto. Tel. 0544-437115 / 437081 / 531084 (Camperino lug.2008)					
Punta Marina	  	2.688	44.4341670	012.2972220	
Con tariffa speciale per sosta dalle 16 alle 13 del giorno dopo al Camping Adriano (con CS) (Camperino lug.2008)					
Punta Marina		2.685			
Nel parking sul mare c/o rotatoria					
Punta Marina		2.687			
Nel parking sul mare c/o rotatoria su strada principale per Marina di Ravenna					
Querciola	 	2.700			
Area per 8 mezzi, a 300 m dal centro, gratuita. Si trova tra Montese e Lizzano in Belvedere, a 35-40 km dall'Abetone e dal Cimone.					
Ravenna	 	2.721	44.4057720	012.2541330	
Località Porto Fuori, via Beretti 55, presso la Polisportiva Green Sport, a 3 km da Ravenna e 2 dal mare, area custodita all'interno di un parco con campi da tennis, piscina, laghi pesca sportiva, ristorante, bar, elettricità, apertura annuale. Tel 0544-432390 Fax 0544-699507 (mar.2007)					
Ravenna	 	2.715	44.4223370	012.2092970	
Via Teodorico, passando davanti al Mausoleo di Teodorico girare tre volte a sinistra per trovarsi nella traversa di fronte al Mausoleo. Insicura per frequenti furti. (mar.2007)					
Ravenna	  	2.717	44.3324400	012.2699300	http://www.mirabilandia.it/
Al parco di Mirabilandia, via Romea Sud 463 (SS 16 km 162) area riservata ai camper, 300 posti, costo 5 € un giorno, 8 € due giorni, CS compreso, no elettricità, apertura stagionale in concomitanza col parco. acqua, Bar/Fast Food McDonalds aperto anche di sera (Camperino lug.2008)					
Ravenna	 	2.722	44.4302770	012.2091660	
Via Chiavica Romea angolo via Pomposa, parcheggio per autobus e camper a fianco del Parco di Teodorico, a 500 m dal Mausoleo. Migliore area della città, in zona tranquilla.					
Ravenna	  	2.716	44.3783330	012.2349670	
Parcheggio per autobus e camper a fianco alla Basilica di Sant'Apollinare in Classe, segnalato, gratuito. Pozzetto aperto da una botola e tubo per il rifornimento. (gen.2012)					
Ravenna	  	2.718	44.4143100	012.1883100	
Piazza della Resistenza, tra via Carso e via Fiume Montone Abbandonato, parcheggio per autobus e camper con CS, un po' rumoroso. Centro storico (zona pedonale) e Basilica di S. Vitale a 800 m circa. (25/2/2023)					
Ravenna		2.720	44.4233890	012.2047780	
Via Forte Brancalone angolo circoscrizione S.Gaetanino, a lato della Rocca, subito prima della circoscrizione a destra breve discesa. Spiazzo sterrato antistante un ingresso secondario del Forte, illuminato, gratuito, 20/25 posti. (Gen.2005)					
Ravenna		2.719	44.4219840	012.1954360	
Largo Giustiniano, vicino al Mausoleo di Galla Placidia, parcheggio ACI, tranquillo, vicino al centro, no servizi. Costo 2.50 € dalle 8 alle 20 (2 € soci ACI), notte e festivi gratuito. (mar.2007)					


























regione **I - Emilia Romagna**

località	area n°	latitudine	longitudine	vedere foto o informazioni nel web
Reggio Emilia	 2.733			
In via XX Settembre, ex Foro Boario, parking gratuito coperto e scoperto, con servizio autobus gratuito fino alle 21 (non la Domenica) per il centro ogni 10', comodo il CS. Dista 15 minuti a piedi dal centro. Nei pressi supermercato, pista ciclabile. (ott.2006)				
Reggio Emilia	 2.007	44.70993	10.62890	
	Parcheggio con camper service (07/11/2013 01:12:37)			
Riccione	 3.940	43.9855660	012.6785870	www.campingriccione.it
	Camping Riccione, via Marsala 10. Aperto da Aprile a Settembre, tariffa Camper Stop da 12 a 20 € escluso Agosto. Tel. 0541-690160 / 690044 (mar.2007)			
Riccione	 3.939	43.9911690	012.6784860	http://www.campingadria.com
	Camping Adria, via Torino 40. Aperto da Aprile a metà Ottobre, tariffa Camper Stop da 13 a 22 € escluso Agosto. Tel. 0541-601003 / 602256 1) La tariffa "camper stop" include la sosta di 1 camper, il pernottamento di massimo 4 persone, l'attacco luce, la fruizione dei servizi gratuiti del campeggio incluso il camper service. Eventuali persone in aggiunta alle 4 previste pagheranno la tariffa giornaliera così come da listino prezzi (es. un equipaggio composto di 5 persone pagherà il 08/06/06 € 13,00 + € 4,00 = € 17,00). 2) La tariffa "camper stop" trova applicazione a condizione che: sia richiesta dal cliente al momento dell'arrivo; l'arrivo avvenga dopo le 16.00 e la partenza entro le 12.00 del giorno dopo; dal termine dell'ultima sosta a tariffa "camper stop" siano trascorsi almeno 2 giorni. (mar.2007)			
Riccione	 2.745	44.0037600	012.6512500	
Viale Bondeno. Parcheggio recintato di fronte alla stazione dei Vigili Urbani, accanto al porto canale. Poco ombreggiato, sicuro. Sempre aperto gratuito.(set.2006)				
Riccione	 4.139	43.9931970	012.6450560	
Via Berlinguer 45, a 100 m dalla A14 uscita Riccione verso il centro, presso l'autolavaggio sulla destra, non segnalato. Solo scarico, sempre aperto, gratuito.				
Ridracoli	 2.746			
	Area recintata e illuminata per 13 mezzi, elettricità, 4 prese d'acqua potabile, barbecue, servizi igienici con docce, lavabo per piatti con acqua calda, giochi bimbi e campo da tennis. Il CS è all'esterno, disponibile anche per chi non vuole usufruire dell'area, leggermente in pendenza. Costo 10 € a notte con sconto per l'entrata alla diga (2,50 € invece di 4 €). Dista circa 4 km dalla diga, seguire le indicazioni Camping, per le chiavi e il pagamento chiedere all'ingresso dell'Idro-Museo poco prima di entrare nell'area.			
Ridracoli	 2.747	43.8852430	011.8350860	
Area segnalata per camper in fondo al paese a destra, vicino al fiume, bella e tranquilla. No servizi.(apr.2007)				
Rifugio Cavone	 2.753	44.1335900	010.8202500	
Pozzetto per scaricare (presa d'acqua non potabile, non funzionante), prima della seggiovia del Corno alle scale. (mar.2007)				
Rimini	 2.310	44.099500	12.50000	www.lavalletta.net
	La Valletta Sosta Verde. Services:Electricity, Drinking water filling, Waste gray and black water. the pitches are on grass field and shaded we are at 1 km from Italia in Miniatura www.italiainminiatura.com and 800 meter from the beach. Both are connected by free shuttle (Cristian 13/06/2012 14.21.34)			
Rimini	 2.757	44.0605170	012.5775490	
	Via Roma 86, di fianco al cinema Settebello. Ampia area anche per auto e pullman, tranquilla, illuminata, segnalata, gestita dalla cooperativa CPR. Vicina alla stazione ferroviaria ed al centro e a 400 m dal mare. Custodita nei giorni feriali, Tariffe: € 1,5/1 h, oppure € 6/6 h, o € 10/24 h; € 2 scarico, € 1 carico 50lt ;elettricità 2,50 €/24h. a 300mt. ottima piadineria anche da asporto!!!! (Paolo migliorini 10/04/2012 22.47.19) Tel. 0541-51861 Fax 0541-774034			
Rimini	 2.759	44.0719667	012.5189333	
Presso i parcheggi della Fiera, aperto solo in occasione delle manifestazioni fieristiche.				
Rimini	 2.758	44.0335501	012.6083080	
Località Rivazzurra di Rimini, parcheggio del Parco Fiabilandia, su richiesta è possibile pernottare 1 notte. Attenzione, la zona non è molto sicura e si resta chiusi nel recinto del parco senza possibilità di uscire. (mar.2007)				
Riolo Terme	 2.763	44.2727780	011.7208330	
Via Firenze, nel parcheggio a 100 m dalle terme, vicino al centro. Pianeggiante, illuminato, nei pressi percorso vita. (Marco nov.2007)				
Riolunato	 3.197			
	Loc. Le Polle. AA sulla sinistra poco prima degli impianti di risalita (acqua e pozzetto) (Camperino lug.2008)			






























regione **I - Emilia Romagna**

<i>località</i>	<i>area n°</i>	<i>latitudine</i>	<i>longitudine</i>	<i>vedere foto o informazioni nel web</i>
Riolunato  	 2.764	44.2166670	010.6930560	Località Le Polle, in fondo alla strada presso il ristorante – pizzeria del campeggio (c'è anche un piccolo Market). A 50 m impianti di risalita del Monte Cimone. No servizi, deserto fuori stagione. (Camperino lug.2008)
Rivalta	 2.775			C/o Centro vendita Kamp 3000, via David Ricardo 1, tel. 0522 360411
Ro  	 3.882	44.9567170	011.7561830	A ridosso di una golenata attrezzata sul Po, vicino ad un agriturismo. Asfaltata per soli 4 camper, sempre aperta, elettricità, gratuita. Pista ciclabile lungo il Po e possibilità di visitare la riproduzione del vecchio mulino. (apr.2006)
Rocca S. Casciano	 2.793	44.0605300	011.8444370	Area per 4-5 camper all'entrata del paese a sinistra venendo da Forlì, segnalata. Piccolo parco vicino al fiume, tranquillo. Nel parco Gramsci, nel parking dell'ex Foro Boario sulla strada San Zeno-Galeata, segnalato (apr.2007)
Roccabianca	 4.011	45.0082778	010.2219167	In Via Voltini, asfaltato, pianeggiante, a pochi minuti dal centro e dal castello. Sempre aperto, gratuito, (gen.2007)
Roncofreddo	 2.837			C/o azienda agricola F.lli Dall'Ara, via Rudigliano 1385, loc. Ardiano, tel. 0547 326167
Roncofreddo	 2.839			In loc. Pieve Santa Paola, sulla strada per Sogliano, segnalato
Roncofreddo	 2.838			In viale Kennedy, lungo le mura
Roncole Verdi	 2.840			Presso il parcheggio del ristorante Le Roncole, vicino alla casa natale di Giuseppe Verdi.
Rubiera	 2.868	44.6422620	010.7776700	Presso i campi sportivi, nell'area comunale ex Tetra Pak. (Carlo apr.2007)
Rubiera	 2.867	44.6497830	010.7869060	Via M. Melato, parcheggio del Palazzo dello Sport, oppure in Piazza del Popolo, in centro, oppure in via Prampolini, nel parcheggio antistante il centro ricreativo Il Parco. (mar.2007)
S. Arcangelo  	 2.890			In parking comunale 'Francolini', su via Emilia, ai piedi del centro storico, illuminata, acqua, servizi
S. Arcangelo Di Romagna	 2.891	44.0650000	012.4475000	Varie possibilità di sosta in diversi parcheggi che accolgono anche i camper.
S. Benedetto In Alpe  	 2.899	43.9837000	011.6874200	Ampio parcheggio a terrazze, asfaltato, con servizi pubblici e fontanella, illuminato, tranquillo. Venendo da Portico svoltare sul ponte a sinistra vicino alla farmacia. Costo 0,50 € all'ora dalle 8 alle 12 e dalle 14 alle 20. (apr.2007)
S. Benedetto Val Di Sambro	 2.901	44.1855833	011.2769000	Sulla riva del Lago di Castel d'Alpi, nuova area gratuita, alberata, con tavoli e panchine. Sostituisce quella presso il cimitero.
S. Lazzaro Di Savena 	 2.977	44.4698750	011.4183780	In via Palazzetti, davanti a Conserve Italia, all'interno del distributore Shell, di fianco ai Carabinieri; non segnalato e un po' nascosto dietro l'autolavaggio; carico a pagamento (2004: € 0.50 per 50 litri di acqua), scarico gratuito che richiede qualche manovra
S. Lazzaro Di Savena 	 2.978			Via Paolo Poggi 4, presso la stazione di servizio Shell, Autolavaggio dei Ranocchi. Scarico gratuito, carico 0,50 € per 50 litri di acqua. Altri servizi: lavaggio camper, lavaggio tappeti, gonfiaggio pneumatici, rifornimento GPL, ecc. Tel. 051-6272337
S. Martino Est   	 2.457	44.8274030	010.3803080	Km 114 A1, area di servizio San Martino Est, direz. Nord. Tra le uscite Reggio Emilia e Parma.
S. Mauro A Mare 	 3.946	44.1624810	012.4421080	www.campinggreen.it Camping Green, via Vespucci 6. Aperto da metà Aprile a metà Settembre, tariffa Camper Stop 8 € escluso Agosto. Tel. 0541-341225 / 0125-750357 (Agosto 2006)











































regione **I - Emilia Romagna**

località	area n°	latitudine	longitudine	vedere foto o informazioni nel web
S. Piero In Bagno	 3.042	43.8691100	011.9789800	
Parcheggio sulla destra all'uscita dalla E 45, segnalato, a volte occupato dalle giostre.(apr.2007)				
S. Pietro In Casale	 3.048			
Presso il campo sportivo, a 300 m dal centro storico. Segnalato,gratuito, sempre aperto, illuminato. A 30 Km da Bologna, raggiungibile in treno. (feb.2007)				
S. Secondo	 3.065			
C/o impianti sportivi				
S. Secondo	 3.066			
  In Piazza della Rocca e in via Bellini: illuminati e con acqua entrambi				
S. Secondo Parmense	 3.068	44.9208611	010.2220833	
Presso Strada del Serraglia, in Via Raffaello, presso gli impianti sportivi, piazzale asfaltato, pianeggiante, illuminato, a pochi minuti dal centro storico e dal castello. Sempre aperto, gratuito, no servizi (gen.2007)				
S. Sofia	 3.078	43.9414870	011.9088790	
Piazzale Karl Marx, lungo la strada per Bagno di Romagna, segnalato, a volte occupato dalle giostre.				
S. Vito	 3.104			
In spiazza della Chiesa				
Sala Baganza	 4.846	44.7190100	10.2158640	
 Angusto spazio di manovra, tranquillo, su autobloccanti, leggera pendenza. (segnalata da: Adriano iPhon il ott 2010)				
Salse Di Nirano	 3.132	44.5119440	010.8294440	
  Da Maranello seguire le indicazioni per la Riserva Naturale delle Salse di Nirano. Due ampi parcheggi su autobloccanti in bella posizione in mezzo al verde. Fontana di acqua potabile. Illuminazione in costruzione. Molto tranquillo. (Camperino lug.2008)				
Salsomaggiore Terme	 3.134			
In via Gelsi, a ingresso paese a sinistra, c/o sottopasso FFSS				
Salsomaggiore Terme	 3.135			
Dietro le Terme				
Salsomaggiore Terme	 3.136			
 In loc. Contignaco, nel parcheggio della Pieve Romanica di San Giovanni: dal centro di Salsomaggiore prendere la SP 359 verso Bardi e il campo da golf. Sul posto si ha la possibilità di fare acqua grazie ad un fontanella. Prima della Chiesa si trova un campo da calcio ben mantenuto				
Salsomaggiore Terme	 3.133	44.8160120	009.9722520	
Parcheggio libero in Piazza del Mercato, ingresso da via G. Pascoli, non agibile i Martedì ed i Venerdì non festivi dalle 5 alle 18. (Gen.2005)				
Saludecio	 3.137			
Presso la Fattoria Eby e Isy, via Tassinara 240. Tel. 0541-987847				
Salvarano Di Quattro Castella	 3.139			
C/o azienda agrituristica Montebaducco (il più grande allevamento di asini d'Europa), Via M.M. Boiardo 26, Tel. 0522 886375, Fax 0522 250921, sosta notturna gratuita per chi consuma almeno un pasto presso il ristorante e si prenota per la visita all'azienda				
San Mauro Mare	 3.937			http://www.campinggreen.it
 CAMPEGGIO GREEN Via A.Vespucci, 6 - 47030 San Mauro Mare FC Tel: 0541 341225 Fax: 0541 341225 dall'autostrada (A14) Uscita Rimini Nord della A14, proseguire per San Mauro, seguendo le indicazioni per Camping Green. (lug.2006)				
San Vito Di Rimini	 4.899	44.0845790	12.4574740	
Ampio piazzale ad uso parcheggio in zona residenziale . Silenzioso, tranquillo, no possibilità di campeggiare. Gratuito. (segnalata da: Elena (agosto 2 il ott 2010)				
Sarsina	 3.168			
Lungo la strada, subito dopo la piazza principale.(apr.2007)				

















regione **I - Emilia Romagna**

località	area n°	latitudine	longitudine	vedere foto o informazioni nel web
Sasso Marconi	 3.173			Uscita omonima dalla A1 oppure direttamente sulla SS64 Porrettana da Bologna a Pistoia. Ampio parcheggio in centro, escluso martedì per mercato. Parcheggio della piscina comunale, nella zona lata del paese, in pendenza, tranquillo e illuminato
Sasso Marconi	 3.172			C/o agriturismo 'Le Conchiglie', vai Lagune 76, tel. 051 6750755, servizi, elettricità
   Sasso Marconi	 4.927	44.3813070	11.2511580	Ampio parcheggio in vicinanza del capolinea autobus della città, in piazzetta Peppino Impastato con il parco giochi per bambini, guglielmo marconi; più punto ristoro, gelateria e tigelleria. Senza servizi. (segnalata da: Niko iPhone2, il ott 2010)
Sassuolo	 3.178	44.5634100	010.7869000	In via Emilia Romagna, presso l'autoporto, segnalato, gratuito. Sempre aperto, pozzetto a grata. Nei pressi bar e ristorante, sosta notturna sconsigliata.
Sassuolo	 3.616	44.5419440	010.7775000	Piccola piazzeta Viale Legnago (dietro Palazzo Ducale) ideale per visitare il centro città (a 300 mt.) Zona residenziale tranquilla (Camperino lug.2008)
Sassuolo	 1.151	44.5388890	010.7744440	Largo Bezzi (parcheggio scuole medie Cavedoni/Casa nel Parco) sul fianco del parco Ducale, a 500 mt. dal centro. Parco giochi per bambini con fontana acqua (Camperino lug.2008)
Sassuolo	 1.415	44.5366670	010.7752780	In Via Indipendenza, a 5 minuti a piedi dal centro. Grande parcheggio sempre libero dove è possibile posteggiare mezzi di qualunque dimensione. Seguire le indicazioni -P via Indipendenza- dalla circonvallazione. (Camperino lug.2008)
Sassuolo - Terme Di Salvarola	 4.291	44.5188890	010.7672220	 Nel parcheggio vicino alle Terme della Salvarola e Centro Benessere Balnea. Bar e Ristorante-Pizzeria e discoteca. Fresco in estate (Camperino lug.2008)
Savignano Sul Rubicone	 3.187			Varie possibilità di sosta in diversi parcheggi, tranquilli.
Savigno	 3.188			Nuova area di sosta con camper service.
Scandiano	 3.196	44.5961110	010.6755560	Comunale, gratuito, annuale. Lungo la SP 37 -Pedemontana-, a lato del Torrente Tresinaro. Sosta sconsigliata perché isolato, un po' fuori dal centro del paese (Camperino lug.2008)
Scurano	 3.231			Presso il Centro Turistico Monte Fuso, a 900 m slm. Area ben attrezzata e ben tenuta, bar, elettricità, servizi igienici, docce calde, area pic-nic con barbecue. Costo 10 € a notte. Contesto gradevole: boschi, area faunistica recintata con cervi, daini ecc, sentieri per passeggiate.
Serramazzoni	 3.263	44.4221500	010.7932100	Piazzale Olimpico, vicino al Centro Federale Tennis, a circa 300 m dal paese. Illuminato, un po' rumoroso nel periodo estivo causa discoteca e locali notturni nei pressi. (feb.2006)
Serravalle Di Berra	 3.266			-La Porta del Delta-, via Argine Po 10, servizi, a pagamento, 20 posti alberati; il camper service è disponibile anche per mezzi in transito; tel. 0532834889
Sestola	 3.900	44.2258900	010.7738900	  Presso piazza Guidellina, a 300 m dal centro. Area gratuita, illuminata e tranquilla, acqua, pozzetto, sosta 50 mezzi. Per lavori pozzetto inutilizzabile (william lug.2010)
Sestola	 3.283	44.2256500	010.7771000	 Presso la piscina comunale. Area illuminata, tranquilla e gratuita. Seguire le indicazioni piscina o scuole, salendo a sinistra dopo la strada della piscina. (Camperino lug.2008)
Sillaro Ovest	 4.397	44.4273700	011.5984400	   Sulla A14. Presso la stazione di servizio Agip nel tratto Bologna - Imola in direzione di Ancona. Gratuito con risciacquo automatico. (set.2009)
Sogliano Al Rubicone	 3.322			 C/o agriturismo 'La Rocca', via Pietra dell'Uso 14, tel. 0541 940723
















regione **I - Emilia Romagna**

località	area n°	latitudine	longitudine	vedere foto o informazioni nel web
Soragna  	  3.333	44.929722	10.125556	Punto Sosta su asfalto in parcheggio a 500 mt dalla Rocca di Soragna. Tranquillo nonostante il parcheggio sia utilizzato anche dagli avventori della vicina discoteca. (12/11/2012 8.18.45)
Suviana	 3.398			Località Badi, sul lato Ovest del Lago di Suviana. Solo CS, non c'è spazio per la sosta.
Suviana	 4.029	44.1203889	011.0459167	Piazzale asfaltato, pianeggiante, illuminato, tranquillo ma isolato, sul lato Est del lago nei pressi del chiosco Oasi Lucy e del bar ristorante La Spiaggetta. Sempre aperto, a pagamento i giorni festivi da Giugno ad Agosto.
Tabiano	 3.399			A sinistra dello Stabilimento Termale
Terenzo  	  3.430			Comunale, in fraz. Bardone, elettricità, servizi, docce, illuminata, a pagamento, aperta tutto l'anno, tel. 0525 527104
Tizzano Val Parma   	 3.465			C/o agriturismo -Circolo di campagna Wigwam Ca' d'Ragner-, loc. Groppizioso 21, tel. e fax 0521 860304, 2 posti a pagamento su prato e terra battuta, gratuito per i clienti del ristorante, illuminazione, elettricità, rifornimento idrico, preavviso 1 giorno
Torre Pedrera	  3.511			Via degli Orti, vicino alla stazione, segnalato, a pagamento, aperto in estate.
Torrechiara	 3.515			In tranquillo parking sotto le mura del Castello
Torriana	 3.521			In loc. Montebello; parking consentito in centro
Tresigallo	 3.557	44.8164400	011.9005000	Presso gli impianti sportivi. (apr.2006)
Tribola	 3.567			In parking panoramico sulla strada per Savignano
Valdena 	  3.637			Località Arzola, presso l'Agriturismo I Toscani, 6 km da Borgotaro sulla SP per Pontremoli. Maneggio, pesca sportiva. Sosta e CS a pagamento. Tel. 0525-90440
Valli D'ostellato   	  3.657			C/o agriturismo -Sorgeva-, via Argine Mezzano 1, illuminato, servizi, piscina (d'estate), spaccio prodotti e pesce fresco, noleggio bici, tel. 0533 680376, 50 posti
Valli D'ostellato	 3.658			Nel piazzale d'ingresso alle Valli, a pagamento.
Valli D'ostellato	 3.659			Nel piazzale antistante il ristorante
Vergato	  3.696	44.2887920	011.1124640	Vergato, all'ingresso del paese, a sinistra proveniendo da Bologna, sulla SS64 Porrettana (Bologna -Pistoia), gratuito. (Carlo apr.2007)
Verghereto   	  3.986			IN via Trappola, Agriturismo il Falco, nei pressi del ristorante Boscaiola. Area per 4 camper su ghiaia, recintata, alberata, illuminata, elettricità, lavatoi, docce, barbecue, tavoli, scarico solo cassette. Sempre aperta, costo 5 € a persona, bambini 2 €, elettricità 2 €. Nei pressi parco giochi, supermercato, stazione di servizio. Tel. 0543-910103 / 349-3010940 (ott.2006)
Verghereto  	  3.697	43.79305	12.0055	Parcheggio con CS gratuito, tranquillo, illuminato, uscita E 45 Verghereto, proseguire verso il paese, a destra appena fuori centro abitato. CS chiuso in inverno per possibili gelate (Dicembre - Marzo) (15/07/2013 22.00.37)



regione **I - Emilia Romagna**

località	area n°	latitudine	longitudine	vedere foto o informazioni nel web
Vernasca	 3.700	44.8164510	009.9005220	Località Vigoleno, parcheggio presso il castello omonimo, ampio, segnalato, no servizi.
Verucchio	 3.716	43.9823330	012.4200500	In via Martiri, a sinistra dopo il Comune, nel Parco P.Dasi, area tranquilla e vicinissima al paesino, sempre aperta, asfaltata, illuminata, gratuita. Attacco acqua non filettato. (dic.2005)
Verucchio	 3.715	43.9828490	012.4211600	In parking di Piazza Battaglini
Vezzano Sul Crostolo	 3.720			C/o parco naturale attrezzato
Vignola	 4.292	44.4768780	011.0072400	via del Portello 2 presso il centro nuoto, vicino al centro, piccola area vicino alla sede Camping Club (Camperino lug.2008)
Vignola	 3.755	44.4894200	011.0037230	CS in posizione comoda strada verso Siplamberto. Acqua, e scarico, no sosta. (William nov.2010)
Vignola	 2.271	44.475475	11.011481	Parcheggio del castello di Vignola. Tranquillo gratuito 01/06/2025 Roberto
Vignola	 3.299	44.482133	11.008015	Nel parcheggio stazione fs (08/10/2018 12:29:04)
Zadina Di Cesenatico	 3.824			C/o Bagni Vega e Clipper, che propongono anche varie iniziative per i camperisti
Zibello	 4.012	45.0170278	010.1233056	Piazzale asfaltato a lato della SP10 per Busseto, in piano, illuminato, a pochi minuti dal centro storico. Sempre aperto, gratuito(dic.2006)
Zocca	 3.833	44.3320400	010.9840000	http://www.campeggiomontequestio.it/ situata all'interno del Parco Regionale dei Sassi di Rocca Malatina. Rosola di Zocca - MO -via Montequestio 184 41059 Zocca - MO - campeggio: ha avviato il progetto BIO CAMPUS basato su TURISMO CONSAPEVOLE, ECOSOSTENIBILE, con RISTORANTE BIOLOGICO a menù VEGETARIANO e tradizionale, e tante iniziative BIO SOCIALI. Tutta la zona appenninica intorno al campeggio è ottima per escursioni a PIEDI, in BICILETTA o a CAVALLLO, con percorsi dedicati immersi nel verde, e con strade poco trafficate. Il campeggio dispone di aree destinate all'accoglienza di camper in area di sosta per camper stop, oppure per soggiorni prolungati, accoglienza per roulotte e tende; inoltre è possibile soggiornare presso i nostri bungalow dotati di cucina, bagno con doccia e riscaldamento per il periodo invernale. Camper stop € 12,50 (lug.ago.14 €) Per qualunque ulteriore informazione ci potete contattare via telefono 059-986800 (il gestore ago.2010)
I - Friuli Venezia Giulia				
Alesso	 86	46.3219000	013.0649690	Possibilità di sosta sulle rive del Lago di Cavazzo (Lago dei 3 Comuni), sia a Est che a Ovest. Nella piazzetta di Alesso c'è una fontana per l'acqua. Dalla A23 uscita Osoppo-Gemona seguire le indicazioni. A pagamento 3 € dalle 7 alle 20.
Ampezzo	 3.704	46.411403	12.800900	Alle porte del paese, vicino al centro sportivo. Una decina di stalli con colonnina per allaccio idrico ed elettrico. Gratuita, illuminata, un po' isolata. Marco 07/2013 (19/07/2013 10.09.33)
Aquileia	 152	45.7654670	013.3697000	Via A. Grandi, provenendo da Cervignano in direzione mare passare la zona archeologica, dopo il semaforo a destra, segnalato. A 5 minuti dal centro. Illuminato, servizi igienici. Costo 5 € per 24 ore con ticket acquistabile nei punti vendita indicati in loco, no elettricità. (ago.2005)
Bagnoli Della Rosandra	 3.972	45.6122200	013.8578500	Parcheggio su ghiaia lungo la SP 11, a fianco del teatro. Gratuito, no servizi. (sett.2006)
Barcis	 260	46.1905500	012.5650667	Area comunale sul promontorio in riva al lago, all'inizio del paese dietro il cimitero. Posto per 20 mezzi in piazzole di circa 40 mq, elettricità, servizi igienici, lavello per stoviglie. Bel panorama, passeggiata lungolago, vicina al centro. Costo 7 € al giorno, sosta massima 2 giorni.






























regione **I - Friuli Venezia Giulia**

località	area n°	latitudine	longitudine	vedere foto o informazioni nel web
Buttrio  	P  3.059	46.015803	13.336912	www.camperclubtorrenatisone.it
9 piazzole , illuminato, carico/scarico, grigliato in cemento (03/05/2019 20:32:51)				
Cimolais	P 3.351	46.288889	12.44	
via XX settembre. Ps in parcheggio comunale, gratuito, riservato, spazi per 10 camper, senza alcun servizio, su stabilizzato, in riva al torrente. (dic.2013)				
Cividale Del Friuli	P 934	46.0951670	013.4270830	
Dal grande piazzale dei pullman prendere per il centro storico, dopo 50 m a destra c'è un parcheggio pubblico non asfaltato, a fianco di un magazzino. No servizi, tranquillo anche per la notte. (Ago.2005)				
Cividale del Friuli	P 3.970	46.095539	13.425891	
Viale Libertà sosta gratuita. (05/11/2012 16.10.09)				
Cormons	P 772	45.956415	13.470728	
Parcheggio comunale adatto alla sosta camper. Gratuito e vicino al centro. (30/04/2014 08:35:26)				
Duino-Aurisina 	P  2.438	45.761667	13.65250	www.campingcarso.com
Campeggio Carso, piazzole camper su fondo in terra battuta, a terrazze, ombreggiate. (nov.2013)				
Forni Di Sopra 	P  1.260	46.4258170	012.5693000	
Località Santaviela Frazione Vico, piazzale della funivia al termine del paese sulla SS 52 in direzione del Passo Mauria. modalità di arrivo: uscita Pian di Vedoia della A27. Continuare sulla SS51 per 40 Km fino a Lozzo di Cadore. Voltare sulla SS52 e continuare fino a Forni di sopra. In alternativa uscita Carnia-Tolmezzo della A23. Da lì proseguire sulla SS52 verso Tolmezzo e proseguire per 50. Area attrezzata, illuminata, a ridosso del camping Tornerai, dotata di camper service. Si trova nei pressi della seggiovia del Varmost. Lo scarico delle acque nere è consentito solo dopo la chiusura degli impianti di risalita. Posto per 40 camper. A pagamento 6/7 € a seconda della stagione. Tel. 3404911414 (Emiliano apr.2008)				
Gemona Del Friuli	P  1.343	46.2761330	013.1377170	
Piazzale Mons. Battista Monai, ampio parcheggio in piano con tre posti adatti ai camper. (03-gen-2012)				
Gorizia 	P  1.391	45.9457330	013.6162170	
Viale Oriani angolo viale Virgilio, zona centrale della città, area asfaltata gratuita con 7 stalli riservati ai camper, CS e fontanella acqua. (apr.2006)				
Gradisca D'isonzo	P  1.397	45.8858500	013.4954170	
Viale Trieste (vialone Gradisca-Sagrado) di fronte ai civici 121/123 a fianco del distributore Shell. 3 piazzole asfaltate riservate ai camper, centro storico a pochi minuti a piedi. La strada è parecchio trafficata, possibile disturbo durante la notte. Ingresso un po' stretto, sosta massima 48 ore.				
Grado	P  3.895	45.6824100	013.4130200	
Accanto alla pista ciclabile, a 200 m dalla spiaggia libera. Illuminazione, elettricità. doppio pozzetto di scarico. Costo 15 € al giorno compresa elettricità. Visibile arrivando da Monfalcone dalla SP19 sulla sinistra, 100 m prima del primo semaforo.				
Grado	P 1.398	45.6811330	013.3943830	
Entrati a Grado dopo il lungo terrapieno che attraversa la laguna, al semaforo verso il centro storico girare a sinistra sul ponte che porta all'isola. Parcheggio vicino allo stadio lungo il mare oppure subito appena entrati sull'isola. (Ago.2005)				
Grignano  	P 1.429	45.7069800	013.7137800	
Parcheggio libero presso il porticciolo turistico, a ridosso del Parco di Miramare. Da Trieste lungo la strada costiera (SS 14) appena dopo le 2 gallerie dopo il bivio per Miramare girare a sinistra. Di giorno pieno di auto, arrivare la sera o la mattina presto. Nei pressi c'è una fontanella d'acqua ed uno stabilimento balneare.				
Grotta Gigante	P 1.436	45.7091400	013.7647400	
Presso il parcheggio all'ingresso della Grotta Gigante, valido anche per la notte.				
Latisana	P  3.877	45.7817970	012.9930020	
Via Tempio, zona stadio, traversa di via Egreis Gasperi, vicino alla Coop, segnalato, illuminato, tranquillo. Provenendo dall'autostrada subito dopo lo stadio svoltare a destra in via Tempio prima della caserma dei Carabinieri, seguendo l'indicazione per il parcheggio. Attenzione, ad Aprile 2006 il CS era chiuso e transennato. (Apr.2006)				
Lazzaretto	P 2.895	45.597097	13.722984	
il porticciolo a 200 metri dal confine con la Slovenia. sosta non regolamentata ma ben tollerata. Gestori del chiosco simpatici e gentili. microspiaggetta e pizzeria a ortata di piedi. (Fabrizio Lup. 21/08/2012 20.05.08)				
















regione **I - Friuli Venezia Giulia**

<i>località</i>	<i>area n°</i>	<i>latitudine</i>	<i>longitudine</i>	<i>vedere foto o informazioni nel web</i>
Lignano Sabbiadoro 	1.659	45.6705400	013.0920100	Presso il Luna Park, colonnina Euro Relais per carico e scarico, non segnalata. (mag.2007)
Lignano Sabbiadoro 	1.658	45.6743670	013.1002330	Viale Europa, parcheggio davanti alla Palestra / Stadio Comunale, nessun servizio. (Ago.2005)
Lusevera 	1.718	46.2560830	013.2830670	Località Villanova - Terminal Grotte. Da Tarcento seguire per Valle del Torre e poi Grotta Nuova di Villanova. Grotte aperte solo in alta stagione, info tel. 0432-787020 (feb.2006)
Monfalcone 	586	45.7973812	13.5593733	via Consiglio d'Europa, 13. Areacamper FVG è la nuova ed attrezzatissima area di sosta per camper, caravan e roulotte, sita nelle immediate vicinanze dell'importante nodo stradale monfalconese del Lisert, a pochi chilometri dalla città di Trieste. Qualità e modernità delle attrezzature permettono di sostare in questa area in piena agevolezza, sicurezza e tranquillità, essendo illuminata e vigilata costantemente attraverso un circuito interno di video sorveglianza. Areacamper FVG è contigua a marina di primaria importanza in alto Adriatico, alle rinnovate Terme Romane di Monfalcone, a centri di servizio e rimessaggio per la nautica da diporto e si trova a brevissima distanza da spiagge e da apprezzate mete turistiche quali Duino, Sistiana e la costiera triestina tutta. Un punto strategico per visitare e vivere il territorio tra natura, storia, nautica ed enogastronomia.
Oleis Di Manzano 	4.225	46.0172900	013.3919400	Piazzetta Francesco Braida, sulla SP 109 a 4 km da Manzano e 9 km da Cividale del Friuli. Area su autobloccanti, 17 posti, illuminata, elettricità, parco giochi, pista ciclabile, sempre aperta, gratuita. Dista 3 km dall'abbazia di Rosazzo.
Palmanova 	2.303	45.9067200	013.3147700	Parcheggio per 50-60 mezzi all'interno dei bastioni. Attenzione, se si entra da Porta Cividale limite in altezza di 3,10 m, meglio entrare da Porta Aquileia e raggiungere il parcheggio dall'interno delle mura. Zona tranquilla per la notte e senza limiti di sosta, non disponibile da metà Settembre a metà Ottobre per la presenza delle giostre.
Passariano 	2.321	45.9472170	013.0092000	In parking esterno a Villa Manin (Comune di Codroipo) (Lug.2005)
Piancavallo 	211	46.1113980	012.5166090	Situata alle spalle del palazzetto dello sport. 60 piazzole su asfalto, pianeggianti con bagni e acqua. Costo euro 6/24h senza elettricità, euro 9/24h con elettricità. Sosta massima 7 giorni. Rivolgarsi al Ristorante Pizzeria - Edelweiss- in via Barcis, 10, tel:0434 655613 per ritirare tagliando, chiave per colonnina elettricità e pagamento. Nelle vicinanze, area giochi, impianti risalita, market. (Salvo dic.2010)
Piancavallo 	2.419	46.1079980	012.5177380	Via Barcis. Dietro il Palazzo del Ghiaccio, Area Piancavallo gratuita su ghiaia per 50 mezzi, a 1200 m slm. In inverno il pozzetto di scarico è sepolto dalla neve. modalità di arrivo: Provenendo da Mestre, prendere la A4 fino a Potogruaro, da qui imboccare la A28 fino a Pordenone quindi proseguire per Aviano e Piancavallo. L'area offre posto per 50 camper, è presente un camper service completo di carico e scarico. La sua collocazione a 1280mt non consente l'utilizzo del camper service d'inverno, per cui in questo periodo l'area va considerata come parcheggio. E' adiacente al comprensorio sciistico di Piancavallo (24km piste da discesa e 26km piste da fondo). Gli impianti di risalita (seggiovie Tremol 1) sono vicinissimi. (Emiliano apr.2008)
Polcenigo 	2.524	46.0306400	012.5016900	Davanti alla chiesetta, al bivio per le sorgenti del Livenza.
Pordenone 	3.971	45.9723170	012.6438830	Viale Venezia. SS13 Pontebbana (dopo Via Budoia). Un po' rumorosa dato la sua vicinanza alla SS13 senza recinzione ma con sbarra automatica. Pavimentata e con qualche allaccio elettrico. I gettoni (3 euro max 48h) sono acquistabili presso la stazione di servizio AGIP. (Ferrante Mirko nov.2007)
Pordenone 	2.578	45.9707700	012.6509400	Vasto parcheggio a 250 m dall'Ospedale Civile, direzione Maniago.
Pordenone 	2.577	45.9585300	012.6531200	Viale Oberdan, ampio parcheggio vicino alla stazione FS, illuminato e comodo per il centro.
Porto San Rocco Muggia 	4.872	45.6070620	13.7580030	Ottimo parcheggio, in estate è opportuno arrivare di sera in quanto è presso una stazione balneare. Non è a pagamento, ideale per mezzi entro i 6 mt. (segnalata da: Mac Gandalf i il ott 2010)
Pradamano 	2.647			C/o agriturismo -Frasca dai Spadons-, via Divisione Julia 12, 4 posti gratuiti per i clienti del ristorante, preavvisare, tel. 0432 670196

regione **I - Friuli Venezia Giulia**








località		area n°	latitudine	longitudine	vedere foto o informazioni nel web
Pradielis		2.648			Nel parcheggio lungo la statale, sulla riva destra del torrente Torre. Area pic-nic e giochi sulla riva opposta, collegata da un ponte pedonale.
Prato Carnico		2.660			In parking a ingresso paese
Ravascletto		2.714			In via Valcalda, all'inizio della discesa sulla sinistra. Funivia e centro del paese a 300 mt.
Redipuglia		2.726			Nei pressi del casello della A4, segnalato, a pagamento per carico e scarico
Rivignano		2.779			In parking della grande piazza-via centrale
S. Daniele Del Friuli	 	2.928	46.1566330	013.0136670	Piazzale IV Novembre, vicino al Palasport, a ridosso del centro storico, illuminata, piastrellata, segnalata. (Set.2005)
S. Daniele Del Friuli	 	2.929			Area attrezzata in via Udine, nei parcheggi degli impianti sportivi, carico e scarico gratuiti, segnalata e illuminata
S. Giorgio Di Nogaro		2.959			Nell'area di servizio di San Giorgio di Nogaro in direzione Trieste Venezia è stato rinnovato il CS, gratuito, su due corsie con sbarre all'entrata ad evitare soste abusive. Chiedere l'apertura della sbarra alla stazione.
S. Giovanni Al Timavo		2.961			In parcheggio sterrato immerso nel bosco, vicino alle Bocche del Timavo
S. Vito Al Tagliamento	 	3.105			C/o Santuario di Madonna di Rosa, con ombra e acqua
Sacile	  	5.080	45.956640	12.496771	Nuovissima AA comunale per 8 veicoli, nei pressi del supermercato AeO sul viale della Repubblica (SS13 Pontebbana). Non è ben segnalata. Nello stesso punto è presente l'imbarcadere sul fiume Livenza. Di giorno un po' rumorosa. Non sorvegliata. Carico e scarico. Costo 5 euro/24h. Sosta max consentita 48h. Si accede dalla via Ruffo immettendosi sulla strada laterale che conduce al supermercato AeO. Dando le spalle all'ingresso del supermercato l'AA si trova sulla destra. (Salvo dic.2010)
Sauris	 	3.915	46.467126	12.707661	Sosta per circa una quindicina di camper, proprio in fianco al prosciuttificio "Wolf" (15/08/2015 21:19:47)
Sauris Di Sopra		3.969			Parcheggio asfaltato, 10 posti, gratuito, no servizi. Provenendo da Ampezzo è l'ultimo parcheggio a sinistra dopo avere attraversato il paese, divieti negli altri parcheggi.(set.2006)
Savorgnano del Torre (Povoletto)	 	3.358	46.0950	13.1710	Spazio immerso nel verde in collina con vista mozzafiato. Possibilità degustazioni e acquisto vini bio. (25/08/2013 18.35.14)
Sistiana		3.317	45.7709300	013.6309200	Presso il porto turistico. Dalla SS 14 imboccare la strada per Sistiana e Porto, dopo circa 2 km alla fine della discesa, 50 m prima del piazzale del porto sulla sinistra c'è un prato privato e recintato, alberato. Punto di partenza per la passeggiata sul sentiero Rilke.
Spilimbergo	  	3.357	46.1086670	012.9048950	Via Udine 3, di fianco alla Casa dello Studente, a 300 m dal centro. Area per 12 mezzi, illuminata, gratuita, parco giochi. Info Municipio 042-740195 ogni piazzola è dotata di colonnina per allaccio elettricità, il servizio è completamente gratuito. (Leo Sbrilli dic.2009)
Taipana	 	3.403			C/o agriturismo -Coop. Campo di Bonis-, in località Campo di Bonis, tel. 0432 788136
Taipana	 	3.404			In parcheggio pianeggiante, max 10 posti, in centro al paese, presso il rifugio speleologico gestito da CRC-Seppenhof; possibilità di rifornirsi di acqua quando il rifugio è aperto



regione **I - Friuli Venezia Giulia**

località	area n°	latitudine	longitudine	vedere foto o informazioni nel web
Tarcento	 3.414	46.2147330	013.2251000	Via Sottocolleverzan, presso il Palazzetto dello Sport, sulla riva destra del fiume, anche per caravan, vietato aprire tendalini e tavoli, sosta massima 72 ore, per soste più lunghe chiedere l'autorizzazione alla Polizia Municipale. (feb.2006)
Tarvisio	 3.420	46.5035100	013.5718800	ottima area vicino agli impianti di risalita. Pianeggiante, illuminata, servizi igienici. CS molto agevole. Entrando in Tarvisio percorrendo la SS13 di fronte a distributore ESSO. Alla partenza degli impianti per auto e pulman. La parte terminale è riservata ai camper, a pagamento 0,60€ all'ora, CS e WC (chiusi alla sera) (Mirko dic.2009)
Tezze	 3.453			C/o Cantina Sociale, in parking a disposizione della sosta dei camper
Timau	 3.456			In loc. Laghetti su strada per Passo Monte Croce Camico (bar,market)
Tolmezzo	 3.472			Comodo parcheggio presso il Centro Sportivo, vicino al centro.
Tramonti Di Sotto	 3.535			In area pic-nic sul fiume Meduna (segnale giallo)
Trieste	 3.570	45.6397780	013.7706390	Via Von Bruck, area comunale per 50 mezzi, illuminata, gratuita. Si trova presso la Torre dei Lloyd, in Campi Elisi, sotto il cavalcavia all'inizio della superstrada, segnalata. Supermercato nelle vicinanze, fermata dell'autobus per il centro. Sosta massima 72 ore, vietata ai residenti a Trieste. (Apr.2006)
Trieste	 4.181	45.6250930	013.7872470	http://www.mamacadreams.it Loc. Servola, Via del Pane Bianco, 16. Nome area: MAMACA. Modalità di arrivo: Strade molto strette unico modo di accesso con i VR è quello di percorrere via dei Soncini fino all'altezza del civico 109 (rif. Banca CARIGO e fermata bus n°29 sulla dx) svoltare a sx e dopo 150 mt si giunge all'area. L'area è chiusa con apertura automatizzata, se non è presente, il titolare fornisce telefonicamente il codice di accesso e passa successivamente per la registrazione. Area situata nella zona alta della città molto tranquilla, silenziosa, pianeggiante con fondo in ghiaia e cemento. Camper Service molto funzionale e moderno con innovativo sistema di pulitura. Possibilità di allaccio elettrico a richiesta e non compreso nei 15€ della sosta per ogni notte. Nelle vicinanze si trova la fermata del bus n° 29 diretto per il centro storico, possibilità di fare i biglietti alla macchinetta posta nei pressi della fermata in via dei Soncini. L'area è recintata e chiusa con una sbarra ad apertura automatizzata. Di solito non è sorvegliata, quindi per entrare è necessario telefonare al gestore (335/8032580) che comunica il codice segreto da digitare sulla tastiera posta all'ingresso dell'area, per aprire la sbarra, successivamente il gestore passa per la registrazione. (Emiliano Boldrini ott.2007)
Trieste	 3.987	45.6461983	013.7555767	Via Ottaviano Augusto, in centro a 600 m da piazza Unità d'Italia e dall'acquario e a 50 m dal museo ferroviario della stazione di Campo Marzio. Nell lungo mare oltrepassare piazza Unità d'Italia e seguire la strada, 100 m dopo la curva a destra di fianco al porto turistico iniziano i parcheggi, gli ultimi sono più silenziosi. Gratuiti, tranquilli, ottimi per il pernottamento. (ott.2006)
Trieste	 3.571	45.6501000	013.7659000	Vari parcheggi lungo le rive, a pagamento dalle 8 alle 20 (1 € o 1,30 € l'ora secondo la zona), di notte gratuiti. Vicini al centro, un po' rumorosi per il traffico.
Trieste	 4.875	45.6332980	13.7825870	Parcheggio con sbarra per altezza sempre aperto zona silenziosaa ma un Po lontana dal centro (segnalata da: Marco iPhone2 il ott 2010)
Trieste	 4.968	45.6887660	13.7470630	In pieno centro sul lungomare lungo le rive parcheggio a pagamento per autovetture sosta notturna libera per camper un po rumoroso e'consigliato arrivare la sera tardi camper sevice a 2 km (torre del loyd via von Buke) (segnalata da: Paolo iPhone2 il ott 2010)
Trieste - Barcola	 3.574	45.6819500	013.7515200	Da Miramare verso Trieste al porticciolo di Barcola, alla fine della pineta. Piazzale 11 settembre.
Trieste - Miramare	 3.575	45.7012000	013.7199000	Al Castello di Miramare, in fondo alla via che porta al Castello parcheggio a pagamento dalle 8 alle 19, 3 € le prime 2 ore poi 3 € l'ora, notte gratis. Parcheggi liberi e gratuiti prima lungo la strada sulla destra.
Udine	 2.373	46.1759700	013.1418700	Parcheggio con CS lungo l'autostrada A23 da Udine a Tarvisio. Nel dic. 2009, forse per il gelo, non era disponibile l'acqua, perfettamente funzionante il CS. Parcheggio con panchine. (dic.2009)










regione **I - Friuli Venezia Giulia**






località	area n°	latitudine	longitudine	vedere foto o informazioni nel web
Udine	 4.212	46.0812100	013.2232900	Via Chiusaforte, grande parcheggio vicino all'Ospedale Civile Santa Maria della Misericordia, illuminato, facilmente raggiungibile anche dall'autostrada. Nei pressi fermata dell'autobus n° 1 che in 10 minuti porta in centro.(ott.2005)
Udine	 3.597	46.0765300	013.2305300	Piazzale Santa Maria della Misericordia, illuminato, facilmente raggiungibile anche dall'autostrada. Prendere Via Gino Pieri
Udine	 2.262	46.083800	13.196693	Parcheggio dello stadio di Udine. Gratuito (2024)
Valbruna	 3.631			All'inizio della Val Saisera, piazzale sterrato direttamente sulle piste da fondo e alla partenza dei sentieri. Da Valbruna proseguire per la Val Saisera e dopo circa 1 km, superato il cimitero militare si trova il piazzale. Sosta gratuita, no servizi. Proseguendo ancora 1 km si trova un agriturismo ma senza possibilità di sosta notturna.
Venzone	 3.847	46.3357500	013.1397500	Parcheggio su ghiaia per 40 mezzi, vicino al centro, gratuito. Provenendo da Sud sulla SS 13 oltrepassare l'abitato e girare a destra verso il centro, dopo il ponte a destra. (feb.2006)
Villa Vicentina	 2.452	45.817034	13.393447	Piazza municipio, scarico, carico acqua ! E parcheggio tranquillo . (01/05/2012 12.31.33)
Villesse	 3.789			C/o SO.IM.EX, via Isonzo 56, tel. 0481/91535

Vivaro	 3.812	46.0761900	012.7776200	http://www.gelindo.it/ Presso l'Agriturismo Gelindo dei Magredi, vicolo Centrico. Sosta a pagamento per 30 mezzi, acqua. Tel. 042-797322
Zoncolan	 3.836			Sulla cima del Monte Zoncolan, 2 ampi piazzali presso gli impianti di risalita e l'anello di sci da fondo. Dalla SS 52 a Sutrio prendere a sinistra, sono 10 km di salita. Attenzione, non ci sono negozi e al pomeriggio chiude tutto.



















I - Lazio

Acquapendente	 4.886	42.7435800	11.8656430	Asfaltata ombreggiata vicina al centro (segnalata da: Indicazione cam il ott 2010)
Acquapendente	 4.656	42.7394680	011.8748350	Asfaltato Ombreggiato (iPhone di STELLINA apr.2010)
Amatrice	 2.110	42.6235810	013.3180430	http://www.agricamperamatrice.it/ Agricamper Amatrice, Frazione Retrosi, 57. modalità di arrivo: Da l'Aquila prendere la SS80 verso San Vittorino. Da lì imboccare la SR260 verso Monteleone. Proseguite oltre il paese fino ad arrivare ad Amatrice. Da Ascoli Piceno imboccare la SS4 fino a Vezzano e lì tenendovi sulla sx continuate. Poco oltre Macchia prendete la SR260 fino a destinazione. Agricamper situato nel cuore del Parco Naz. Del Gran Sasso e dei Monti della Laga. Custodito, fondo erboso misto ad asfalto, recintato, illuminato. I servizi offerti sono, oltre al camper service completo, docce calde a 3 euro ed un minimarket. Posto per 8/10 camper.SOSTA CAMPER € 8.00 al giorno. CS € 5.00. areadisostaclementi@alice.it Tel.0746825071 (Emiliano apr.2008)
Amatrice	 4.186	42.6238230	013.3191630	Località Retrosi, a circa 6 km da Amatrice, 200 m a sinistra dopo il paese. A pagamento 3 €.
Amatrice	 113	42.6286160	013.2909930	Parcheggio gratuito nei pressi dello stadio. Asfaltato, illuminato, fontanella, a due passi dal centro. (apr.2008)
Anagni	 118	41.7445300	013.1624800	Piazzole per camper con acqua e luce, aree giochi bimbi, piscina in stagione, ristorante, aree picnic ed equitazione. Via Geminiani vicino al cimitero, buona per la visita del centro, cario e scarico acqua, scarico per cassette. Servizi igienici attualmente fuori uso, illuminata. La Cattedrale si trova a circa 300 m dal parcheggio. (gen.2010)
Anagni	 117	41.7422330	013.1589990	Ampio parcheggio tranquillo presso i Carabinieri, segnalato. In fondo al corso principale (viale Reg. Margherita) girare a sinistra e seguire per la circonvallazione esterna (via Geminiani). Rampa di accesso in curva e con notevole pendenza.(mag.2007)


























regione **I - Lazio**

località		area n°	latitudine	longitudine	vedere foto o informazioni nel web
Anguillara Sabazia		3.573	42.092741	12.274502	
Parcheggio lungo lago in pendenza vicino al centro (25/06/2014 08:10:20)					
Anguillara Sabazia		2.727	42.090635	12.274336	
Parcheggio cimitero sterrato vicino al centro (25/06/2014 08:05:35)					
Arpino	 	174	41.6474610	013.6056410	http://www.oziumcamping.it/
	Area sempre aperta, elettricità, parco giochi, area pic-nic, animazione. Sosta diurna gratuita, servizi e sosta notturna a pagamento. A due passi dalle Mura Ciclopiche, Porta Ogivale e Torre di Cicerone della Acropoli di Arpino. A circa 3 km Arpino, città natale di Cicerone. Si raggiunge da Arpino salendo verso l'alto (strada stretta in paese), oppure da Sora o Isola del Liri, indicazioni Arpino e poi Civitavecchia. Tel. 0776-849601 / 339-5866376 (mag.2007)				
Bagnoregio	 	4.042	42.6091390	012.0450000	
La Fattoria, via del Cunicchio 68, località Campolungo. Costo 10 € al giorno, elettricità 3 €. Area sterrata per 7 camper all'interno del Centro Turistico, recintata, custodita, alberata, illuminata, servizi igienici con docce, ristorante pizzeria, piscina, solarium, stalle e voliere, parco giochi. Tel. 0761-780831 (gen.2007 La Fattoria)					
Bagnoregio		4.480	42.628585	12.093173	
Parcheggio a pagamento posto all'interno di una ex scuola ora sede croce rossa. Utile il lunedì quando nel parcheggio sottostante n. 242 è occupato per mercato (10/12/2018 13:28:29)					
Bagnoregio	 	242	42.627281	12.093475	
Presso il parcheggio degli Autobus, 1.5 km prima della Civita, segnalato, illuminato e abbastanza tranquillo anche per la notte. Oltre non conviene andare con il camper. Costa 4,5 € al giorno. (23/05/2014 10:55:32)					
Bagnoregio		130	42.626241	12.087646	
Parcheggio consigliato dalla Polizia Municipale, adiacente Cimitero (20/04/2014 21:31:35)					
Barbarano Romano		252	42.2519970	012.0602850	
Presso -Bandita- o sotto le mura all'ingresso del paese.					
Bolsena	 	350	42.6302780	011.9965280	
	Agricampeggio Le Calle, località Fornacella, via Cassia km 111,200. Area molto tranquilla, sul lago, elettricità, servizi igienici con docce, lavelli per biancheria e stoviglie. Aperta da Aprile a Ottobre, costi 15 € al giorno (Luglio-Agosto 17 €), CS 5 €. Da Viterbo percorrere 1,5 km prima di Bolsena sulla sinistra, seguire le indicazioni del Ristorante Pizzeria La Fornacella. Tel. 0761-797041				
Bolsena	 	354	42.6358670	011.9869500	
	Area Guadetto, sul lungolago a 500 m dal centro, tranquilla, recintata, tra gli ulivi, elettricità. Spazio per circa 30 mezzi, aperta tutto l'anno, costo 12 € a notte. Al semaforo sulla Cassia in centro al paese prendere via S.Maria per evitare il lungolago con alberi con rami bassi e isola pedonale nei giorni festivi. In fondo a via S.Maria a sinistra c'è l'area, da non confondere con un grande parcheggio senza servizi che si trova sempre a sinistra prima del termine della via. Info Paolo Egidi 0761-798972 guadetto@virgilio.it				
Bomarso		363	42.4850500	012.2497830	
Piazza Salvo D'Acquisto, parcheggio nella nuova Bomarzo, vicino alla chiesa moderna (Del Cristo Risorto), dietro la caserma dei Carabinieri, ampio e tranquillo. (gen. 2005)					
Bomarso		362	42.4918000	012.2477000	
Area gestita dalla direzione del Parco dei Mostri, adiacente al parco. Attenzione: a Luglio 2004 l'area risulta ancora in allestimento e non è possibile usufruirne, il cancello è chiuso e tutta l'area è invasa da erbacce, non è consentita la sosta notturna. (gen. 2005)					
Bomarzo		3.435	42.490945	12.252326	
Sotto il centro storico (27/04/2014 09:45:55)					
Borgo Grappa, Strada Litoranea	 	2.315	41.392500	12.945830	
Vasta area con CS,2 fontane, cestini rifiuti,illuminata.Market di fronte.Panchine e area picnic. Centrale a 200 mt. Staz. Cc.. Via (03/04/2013 0.05.05)					
Bracciano	 	4.188	42.0767330	012.1704510	
	Camping Azzurro, via Settevene Palo 16. Aperto da Aprile a Settembre, tariffa Camper Stop 13 € escluso Luglio e Agosto. Tel. 06-99805050				
Bracciano	 	425	42.10852	12.17896	http://www.futuralagoparking.eu
Le Mimose - Via Del Lago, 25 - 50 piazzole, recintato, su ghiaia, CS, 220, BAR - 328.3277528 / 329.2526561 (marcobran 24/04/2012 19.41.30)					

regione **I - Lazio**

località	area n°	latitudine	longitudine	vedere foto o informazioni nel web
Bracciano 	P 424	42.0998000	012.1748000	Area con fontanella, illuminata, alla sommità del paese, vicino al bivio per Manziana, Largo A. Prato. A pagamento 1,55 € al giorno, Domenica gratuito.
Campagnano di roma 	P 4.970	42.132015	12.384253	Parcheggio campi sportivi. asfaltato con alberi. Circa 1 km dal centro storico. Tranquillo ma non illuminato. Poco distante acqua potabile. (04/05/2014 09:38:44)
Campo Staffi  	P 536	41.9248700	013.3365800	http://www.arcipelagoverde.it/aree/fotoPS/536campoStaffi.jpg Nel Parco dei Monti Simbruini, località sciistica a 1800 m slm, piste facili. modalità di arrivo: Provenendo da Avezzano (uscita della A24) prendere la direzione per Capiستrello. Dal paese parte una strada molto panoramica ma abbastanza ripida in direzione del valico monte Viglio. Giunti al valico, prendere la deviazione per Campo Staffi distante solo 3 km. In alternativa si può salire da Filettino uscendo a Fuggi sulla A1 Roma – Napoli. Si arriva al valico di monte Viglio e poi si segue l'indicazione per Campo Staffi. Parcheggio nel piazzale antistante gli impianti di risalita. Asfaltato, pianeggiante, parzialmente illuminato, privo di qualsiasi servizio. Ci sono alcuni bar ristoranti. Idoneo per la sosta notturna. Domenica affollato. (Emiliano mag.2008)
Campoli Appennino  	P 1.466	41.741747	13.696806	Area gratuita presso Area Servizio TAMOIL -Bar Caffè Il Colle-: acqua potabile e griglia per scarichi - gradita prenotazione 0776.884279 per l'organizzazione del servizio navetta. (Bonzo nov.2011)
Cantalice	P 3.257	42.467222	12.899167	Parcheggio sterrato accanto alle scuole medie del paese, in via A. Costa. (dic.2013)
Capodimonte	P  599	42.5361960	011.9218830	Area comunale stagionale presso il complesso balneare - bar - rimessaggio La Baia, via Verantana località Pajeto, alle spalle del campo sportivo, 2 km prima del paese venendo da Valentano. Su prato adiacente il lago, giochi bimbi, tavoli pic-nic, illuminata, molto tranquilla. Pagamento a tariffa oraria fino ad un massimo di 12 € al giorno, scarico 3 €. Tel. 339-6454920.
Capodimonte 	P  4.219	42.5505670	011.9026570	www.perladellago.it Camping La Perla Del Lago, viale Regina Margherita. Aperto da Pasqua a Settembre, tariffa Camper Stop 10 €, tariffa week-end 30 € (da Venerdì sera a Domenica escluso Agosto). Tel. 0761-873128
Casilina Verso Roma	 3.222	41.4978800	013.6826500	stazione servizio Casilina in autostrada (set.2011)
Cassino 	P  670	41.483176	13.822115	Parcheggio posto all'ingresso del teatro romano e del museo con CS comunale gratuito. (03/06/2014 14:52:42)
Cassino  	P  669	41.4828610	013.8375000	http://www.parking-europa.it/ AREA SOSTA ATTREZZATA, a pagamento, a circa 4km dal casello autostradale A1, nell'immediata periferia del paese, recintata, custodita, illuminata Servizi w.c., acqua calda continua, docce, elettricità, camper service, WI-FI, area picnic. Per raggiungere l'Area vedi apposite guide e consigli sul sito internet. Tel. 077622059 - 3281965168 (Pietro mar.2010)
Castel Gandolfo   	P  685	41.7491700	012.6536100	Parcheggio I Quadri 2000, via dei Pescatori 21, in riva al lago, 15 piazzole in piano con acqua, elettricità, scarico a pagamento (ma c'è il CS comunale gratuito a 1 km). A 5 minuti dal paese e a 20 km da Roma, scendendo da Castalgandolfo verso il lago di Albano in fondo alla strada girare a destra costeggiando il lago. Sempre aperta, la struttura comprende un ristorante e lo stabilimento balneare con affitto canoe, pedalò e pattini. Costo 13 € per 24 ore compresa elettricità. Tel. 06-9361400
Castel Gandolfo	P  4.088	41.7438900	012.6458300	Via Fontana Vecchia, Sosta e CS gratuiti. Da SS7 prendere per Via Ercolano, girare alla seconda a destra. (Roberto CG Giu.2007)
Ceprano	P 4.900	41.5446340	13.5302300	Vicino al centro, molto silenzioso nell'area parcheggio del supermercato Sisa. Il sabato ottimo per visitare il mercato molto caratteristico. (segnalata da: Luca c iPhone il ott 2010)
Cerenova	P 4.873	41.9819210	12.0256830	Area di sosta per camper fronte mare. Possibilità di area naturista andando a nord sulla spiaggia (segnalata da: Massimo iPhon il ott 2010)
Cerveteri	P  847	42.0184590	012.0271630	http://www.centrovacanzasasso.it/ Centro Vacanze del Sasso, presso il Ristorante Fenicottero Rosa, SP 1 bis Furbara-Sasso km 4,100. Elettricità, info turistiche, internet point. Costi 8 € al giorno, solo CS 2 €. Tel. 06-99079126
Cerveteri 	P 849	42.0059170	012.1009830	Vasta area sterrata e area asfaltata di fronte all'ingresso della necropoli. Carico acqua,


























regione **I - Lazio**

<i>località</i>	<i>area n°</i>	<i>latitudine</i>	<i>longitudine</i>	<i>vedere foto o informazioni nel web</i>
Ciampino 	3.346	41.7822220	012.6208330	Presso l'ostello di casale dei monaci, camper service di ultima generazione con possibilita' di brevi soste nel parcheggio dell' ostello. (mag.2011)
Civita Castellana 	3.846	42.3061030	012.4240270	Via Terni, di fronte ai Carabinieri, ampia area asfaltata, sempre aperta, illuminata, gratuita. Vicina al centro, nei pressi supermercato, stazione di servizio, mezzi pubblici.(feb.2006)
Civitavecchia 	944	42.1497880	011.7469600	Località Sant'Agostino, litorale a Nord di Civitavecchia, possibilità di sosta sul litorale, lungo diversi km. La sosta è vietata da un'ordinanza del comune, ma comunque tollerata in bassa stagione. Costa rocciosa, senza spiagge, pineta alle spalle. Nei pressi supermarket aperto anche Domenica.
Colle di Tora 	1.062	42.209665	12.950247	Area camper a pagamento (Trattoria del Pescatore) comunale con spiaggia in una insenatura del lago (30/03/2016 17:37:38)
Colleferro 	984	41.7243230	013.0087050	Viale Europa, area comunale vicino alla piscina, sempre aperta, gratuita, ben segnalata. Dall'autostrada seguire per Colleferro Centro, Segni, Carpineto. A Colleferro girare a sinistra e subito a sinistra verso la piscina, al semaforo dritti per 20 m c'è il CS sulla sinistra. Da Segni-Carpineto alla rotonda girare a destra e seguire per l'autostrada e la piscina, dopo circa 150 m sulla destra c'è il CS. Pozzetto a grata, usare tubi di raccordo. Nei pressi supermercato, stazione di servizio, autobus.
Farfa 	1.165	42.2216170	012.7156500	http://www.arcipelagoverde.it/viaggiare/weekend/lazio/farfa/Farfa.htm Nei pressi dell'Abbazia, ampio parcheggio sterrato con acqua e pozzetto di scarico (possibile per solo WC a cassetta). (nov.2005). Foto e scheda disponibili: http://www.arcipelagoverde.altervista.org/viaggiare/weekend/lazio/farfa/Farfa.htm
Fiuggi 	1.214	41.7843000	013.2199000	In via delle Felci, segnalata, gestita dal camping adiacente, illuminazione, costo 8 €, sosta max. 48 ore Tel. 0775-514420
Fiumicino 	1.218	41.7701680	012.2220440	Piazzale Mediterraneo, presso il porto turistico, sul mare. Seguire le indicazioni -Imbarco per la Sardegna- e non fermarsi ai primi parcheggi sul molo ma andare oltre. Zona tranquilla anche di notte, frequentata solo da pescatori. No servizi. Centro a 5-600 m sull'altro lato del canale.
Fiumicino   	377	41.770823	12.259404	parcheggio custodito per auto camper dotato di illuminazione colonnine per corrente acqua non potabile piccola officina (05/11/2015 22:38:53)
Flaminia Est   	1.548	42.3161800	012.4932580	Km 509 A1, area di servizio Flaminia Est, direz. Nord. Tra le uscite Ponzano Romano-Soratte e Magliano Sabina.
Frascati Est   	3.019	41.8318760	012.6580050	Km 14 A1 diramazione, aree di servizio Frascati Est. Diramazione Roma Sud - GRA, tra le uscite Monteporzio e Roma Sud.
Frascati Ovest   	3.407	41.8310890	012.6560450	Km 14 A1 diramazione, aree di servizio Frascati Ovest. Diramazione Roma Sud - GRA, tra le uscite Monteporzio e Roma Sud.
Frosinone 	1.285	41.6115110	013.3018460	Presso la stazione di servizio Agip Canarino, via Monti Lepini 112 (usciti dall'autostrada è la prima a destra verso il centro), disponibile per sosta notturna e carico acqua. C'è il bar e rifornimento carburante. (iPhone dic.2009)
Gaeta 	1.303	41.2357100	013.4909000	Località Piana di S.Agostino, area Oasi, via Flacca km 26,643. Custodita, 30 piazzole dotate ciascuna di elettricità, acqua e scarico. Servizi igienici, docce calde e accesso al mare. Aperta da Aprile a Ottobre, a pagamento 20 € al giorno (25 € Luglio e Agosto) per camper con 2 persone, 3 € ogni persona in più.. Tel. 0771-469211 / 469214 / 469250 / 338-2196990. (set.2006)
Gaeta 	1.302	41.2256200	013.5201700	Località Piana di S.Agostino, Lido Copacabana, via Flacca km 21,800. Costo 20 € per 24 ore (25€ Luglio e Agosto) 3 € ogni persona in più alle due. Tel. 0771-743109
Gaeta  	1.305	41.2338390	013.4942220	Sulla Piana di S. Agostino, Via Flacca. Gestore Cosimo tel. 3887460777. Tariffe: variabili (weekend 60€ mese luglio). Vicino al mare area sosta con tutti i servizi anche se piccolina ma forse è un vantaggio. Alberata, recintata, custodita, su prato. (Francesco 12/7/2009)

























regione I - Lazio

località	area n°	latitudine	longitudine	vedere foto o informazioni nel web
Gaeta  	 2.234	41.237400	13.486960	Area di sosta attrezzata 20 piazzole riva mare carico e scarico Wi Fi antenna satellitare bagni per disabili docce calde (25/08/2014 21:46:59)
Gaeta 	 2.862	41.211947	13.572791	Ampio parcheggio ombroso ,ventilato, pulito e tranquillo. Gestori molto cortesi e disponibili. Comodo per la visita ai monumenti e al paese. (03/09/2015 14:18:30)
Gaeta 	 1.306	41.2138400	013.5676100	Nel piazzale della vecchia stazione, in pieno centro e poco distante dalla spiaggia di Serapo. A pagamento di giorno (parcometro), gratuito di notte, acqua, tranquillissimo. (set.2005)
Gaeta Piana Sant'agostino  	 3.617	41.237400	13.486960	Area di sosta attrezzata 20 piazzole riva mare carico e scarico Wi Fi antenna satellitare bagni per disabili docce calde (25/08/2014 21:48:43)
Gavignano Sabino 	 4.289	42.2750700	012.6088600	Parcheggio poco dopo Noleggio Camper Sabino, Tranquillo comodo da autostrada A1 uscire casello Soratte e procedere verso Roma, poco prima di Gavignano Sabino girare a Destra indicazione per Camper Sabino. Superato Camper Sabino, girare a destra, piazzale asfaltato davanti Opel, illuminato , nessun servizio. (mag.2008)
Greccio	 1.413	42.442778	12.752222	PS gratuito su autobloccanti, spazio per una ventina di camper (08/10/2013 14:17:16)
Greccio	 2.475	42.460278	12.751944	PS gratuito nel parcheggio del santuario, su autobloccanti. via Capolimiti (08/10/2013 14:14:09)
Grotte Di Castro	 1.439	42.6748500	011.8696380	Parcheggio asfaltato sulla destra della strada verso la Necropoli. Provenendo da Gradoli seguire per il centro, oltrepassarlo e prendere la strada a destra verso la Necropoli. Una scaletta porta verso il paese.(mag.2007)
Guidonia 	 1.451	41.97899	012.706638	http://www.camperistignidonia.com/ Località Collefiorito, via Delle Petunie, accesso dalla SP 48, presso il supermercato GS. (dic.2013)
Labro 	 1.536	42.52641	12.80179	Parcheggio panoramico, asfaltato, sotto la torre. Bellissimo paesino medievale, ben ristrutturato. Albergo diffuso. Rubinetto acqua dietro locale elettrico. (14/02/2014 16:46:22)
Ladispoli  	 1.538	41.9591600	012.0518500	Area di sosta 'Torre Flavia', a nord di Ladispoli: percorrere via Roma superando i campeggi. Acqua a pagamento, bar e tavola calda nelle vicinanze. In riva la mare con accesso sulla spiaggia. Fondo erboso. Costo 15 € al giorno in Luglio e Agosto. (gen.2007)
Ladispoli	 4.137	41.9504060	012.0709540	Area Lady Beach, a 300 m da Torre Flavia verso Ladispoli. Ampio parcheggio, chiosco bar, piccola spiaggia, no servizi. Costo 5 € per 12 ore.
ladispoli	 899	41.945124	12.083673	Ampio parcheggio sterrato vicino centro città e in prossimità del mare (14/04/2014 16:21:33)
Latera	 1.578	42.6300010	011.8284440	Ampio piazzale asfaltato, arrivando in paese dalla SS 312 al bivio per il centro continuare sulla strada principale e dopo 50 m il parcheggio è indicato sulla destra. (mag.2007)
Lido Di Latina 	 1.637	41.4156500	012.8112830	Presso il campeggio Poseidon, aperto tutto l'anno, tariffa Camper Stop da Settembre a Giugno: 10 € compreso CS, docce calde, elettricità, arrivo dopo le 16, partenza entro le 10. Il campeggio si trova presso la torre saracena di Foce Verde.
Lido Di Latina  	 1.636	41.4112160	012.8603660	Via Lungomare 34, da Latina imboccare via Lungomare, dopo il campeggio sulla sinistra. Area per 50 mezzi su erba, custodita, illuminata, alberata, elettricità, ristorante / pizzeria con musica fino alle 24. Dista 50 m dal mare. Costo 15 € / 24 h 3 € elettricità.
Lido Di Latina	 573	41.4159000	012.8353400	Via Lungomare di Latina n° 1054 - Sig. Claudio 3339686684 (ospitalissimo!!)- sul mare - ombreggiata lato mare con soleado - si: veranda, tavolino, griglia - recintata - pavimentata - prezzo 15€. Prossimamente verrà installato: camper service, colonnine per corrente ecc... (Diego e Lucia ago.2009)





























regione **I - Lazio**

località	area n°	latitudine	longitudine	vedere foto o informazioni nel web
Lido di Ostia 	 3.058	41.74236	12.25295	www.rimessaggioostia.it
Area sosta all'interno di un rimessaggio, possibilità di allaccio corrente, rifornimento acqua, scarico acque grigie e nere, guardiana. Supermercati e circa 20min a piedi e centro città a circa 40min a piedi (09/05/2019 18:43:30)				
Lido Di Ostia	 1.642	41.7266666	012.2852700	
Piazzale Magellano, sul lungomare verso Sud. Non segnalato, è un parcheggio per auto con sosta Camper permessa verbalmente dai vigili. Sosta notturna sconsigliata per il traffico, il rumore e la scarsa sicurezza.				
Lubriano 	 1.704	42.6350600	012.1048300	www.comunelubriano.com
Costo 5€ anche CS. Vicina a Bagnoregio, con elettricità, parco giochi bimbi e ristorante pizzeria a pochi passi. Bella e tranquilla. Area per 17 mezzi su autobloccanti, recintata, illuminata, alberata, servizi igienici. Sempre aperta, tranquilla e sicura, è inserita nel parco Paime, nella parte nuova del centro abitato vicino al centro storico. Scendendo verso il paese splendida vista sulla valle dei Calanchi e sulla Civita di Bagnoregio. http://www.comunelubriano.com (by Arcipelago www.arcipelagoverde.it (23/05/2014 14:15:22)				
Lunghezza	 1.714	41.9278950	012.6787330	
Presso il rimessaggio di Luigi Longobardi, via Lunghezza 75, vicino al Circolo sportivo Verde Oasi. Posti coperti e scoperti, dista 1 km dal casello di Lunghezza della A24, centro di Roma facilmente raggiungibile in treno. Tel. 338-8756190				
Maccarese	 3.002	41.892422	12.16399	
Ampio parcheggio sterrato di fronte al mare. (14/04/2014 16:13:53)				
magliano sabina 	 64	42.36601	12.488789	
Parcheggio comunale sterrato con giochi per bambini a circa 1 km dal centro storico (26/06/2014 09:19:29)				
Manziana	 3.912	42.0894200	012.0954400	
Presso il monumento naturale Caldara di Manziana, via Caldara, parcheggio sterrato alla fine di una stretta strada sterrata. Area pic-nic, tranquillo, gratuito, no servizi.				
Manziana 	 1.771	42.1290400	012.1282200	
Parcheggio tranquillo dietro lo stadio, piazza della Piscina, carico acqua. Giovedì non agibile per mercato. Base per la visita alla omonima caldara, al bosco con percorsi attrezzati ed alla città vecchia di Canale Monterano.				
Marina Di Minturno 	 4.168	41.2475700	013.7266300	
Via Recillo. Si trova sul lungomare all'altezza del Lido Ancoretta. Area su prato per 20 mezzi a 50 m dal mare, recintata, custodita, illuminata, elettricità, scarico solo cassette. Si trova sul lungomare all'altezza del Lido Ancoretta. Sempre aperta, gradita prenotazione. Tel. 338-9030755				
Marina Di Pescia Romana 	 1.823	42.3650830	011.4943500	
Area La Pineta, sterrata, ombreggiata, a ridosso della macchia mediterranea, accesso al mare attraverso le dune. Elettricità, servizi igienici, docce calde. Dalla SS 1 Aurelia km 118,5 verso il mare (seguire per il Camping degli Amici), al termine della strada asfaltata c'è un parcheggio a pagamento (5 €) ma senza servizi ed al sole. Prendere invece la strada bianca sulla destra e proseguire per 500 m. Costi tra 10 e 18 € al giorno o tra 15 e 25 € a week-end secondo il periodo. Elettricità 3 € / notte. Tel. 368-3071142 / 338-9411085 / 0766-898294 (lug.2007)				
Marina Di Pescia Romana 	 3.960	42.3710900	011.4772390	www.clubdegliamicicampingvillage.com
Presso il Camping degli Amici, spiaggia a 100 m attraverso le dune. Aperto da Aprile a Ottobre, costo per camper e 4 persone 15 € tutto compreso tranne in Luglio e Agosto. Tel. 0766-830250 (mag.2007)				
Marino	 3.563	41.7583333	012.6158333	
Località Frattocchie, presso il distributore Esso, SS 207 via Nettunense km 1, direzione Anzio.				
Marta	 1.863	42.5347020	011.9261110	
Area Kornos, sul lungolago 1 km fuori dal paese, sterrato, tranquillo. Aperto da Aprile a Settembre, 7.75 € al giorno, elettricità (2.58 €), lavatoi, docce, bar, beach volley. Tel. Ilario 320-0762580 / Monica 328-5712561 (mag.2007)				
Mascherone Est 	 2.906	42.1223200	012.6182900	
Km 536 A1, aree di servizio Mascherone Est. Tra l'allacciamento A24 e la diramazione Roma Nord.				
Mascherone Ovest 	 2.905	42.1242120	012.6168710	
Km 536 A1, aree di servizio Mascherone Ovest. Tra l'allacciamento A24 e la diramazione Roma Nord.				
Montalto Marina	 2.004	42.3297830	011.5796000	
In via Arbea, dietro la pineta, parcheggio sterrato con piazzole tra i cespugli. Dalla SS 1 Aurelia arrivare fino al mare, girare intorno alla torre e puntare sulla pineta, seguire per il camping Pionieri. Tre pozzetti di scarico. Sbarre e divieti negli altri parcheggi.				



















regione **I - Lazio**

<i>località</i>	<i>area n°</i>	<i>latitudine</i>	<i>longitudine</i>	<i>vedere foto o informazioni nel web</i>
Montalto Marina	 2.005	42.3225670	011.5873000	
Punto sosta per pochi mezzi vicino al centro dell'abitato, zona Sud. Vicinissimo alla spiaggia, su fondo sterrato, a pagamento in estate.				
Monte di Tora	 3.687	42.213647	12.968923	
	Area camper con elettricità a pagamento. Nei pressi della spiaggia Lago del Turano (30/03/2016 17:41:58)			
Monte Romano	 2.020	42.267745	11.899148	
	Piazza della Repubblica, di fianco ai Carabinieri, lungo la SS 1 Bis Tarquinia-Viterbo. Ampio, con acqua, edicola, market, rosticceria, farmacia. Piazza nel centro del paese. 4 posti con attacco luce e presa acqua. Gratuito (05/09/2015 13:17:29)			
Montefiascone	 4.046	42.5219200	012.0077500	http://www.bellacima.it/
	L'Agricamper BellaCima è completamente attrezzato per il servizio Sosta Camper (ampie piazzole, elettricità, carico e scarico acque, barbecue). Via Mosse,369 – 01027 Montefiascone (VT) tel. E Fax 0761826591. I numerosi servizi offerti sono valse la qualifica di punto di qualità AgriplanAir per l'anno 2006/2007. Infatti tutti i clienti della Sosta Camper possono usufruire dei servizi offerti dall'azienda agricola Bellacima: assaggio e possibilità di acquisto dei prodotti tipici locali. Prezzo Giornaliero 15 € (12€ in marzo-aprile) che è possibile usufruire della piscina scoperta dell'agriturismo, che è possibile noleggiare gratuitamente delle mountain bike e che la struttura è priva di barriere architettoniche che la rendono completamente fruibile agli ospiti diversamente abili. Posto per 18 camper (www.bellacima.it mar.2008).			
Montefiascone	 2.045	42.5330556	012.0425000	www.cantinadimontefiascone.it
Sulla via Cassia al km 97,200, a 800 m dalle porte del paese. Area gratuita per massimo 24 ore con acquisto di prodotti dell'attigua Cantina Sociale, recintata, illuminata, elettricità, angolo cottura, panchine. Chiusura cancelli alle 21 con di tessera magnetica per uscire. Tel. 0761-826148 (feb.2006)				
Montefiascone	 2.044	42.5630610	011.9942810	http://www.bolsenacampeggio.it/
	Presso l'Agriturismo Monterotondo, sulle rive del lago di Bolsena. Posto per 16 equipaggi, anche in tenda. Recintato, pianeggiante, elettricità, servizi igienici, docce calde, maneggio, molto tranquillo. Aperto da metà Marzo a Settembre, costo 10 € al giorno, 20 € il week-end. Tel. 0761-826834 / 339-6170326			
Monterotondo	 3.849	42.04936	12.62667	
Presso distributore icm (10/10/2014 12:33:43)				
Montopoli Di Sabina	 2.095	42.2450300	012.6908000	
Parcheggio a ridosso della porta di accesso al Centro Storico, segnalato sin dalla via Salaria (bivio per Passo Corese). Gratuito, illuminato, tranquillissimo e panoramico (vista sul Monte Soratte). Base per la visita di altre belle località della Sabina: Abbazia di Farfa, Riserva Naturale Tevere-Farfa, etc. (G.Giubilo mag.2007)				
Nettuno	 4.138	41.4736166	012.6891277	www.rimessaggioippocampo.com
	Via Palestrina 9, area L'Ippocampo, nei pressi del centro, seguire per il campo sportivo. Su ghiaia, 50 posti, recintata, custodita, alberata, illuminata, elettricità, barbecue, parco giochi. Sempre aperta, costo 10 € a notte. Tel. 349-4541981			
Nettuno	 4.189	41.4573060	012.6758550	
	In Via della Liberazione, area A.S.D. Pol. Santa Maria Goretti, a 200 m dal Centro Commerciale Scacciapensieri (grattacielo). Area sterrata, recintata, custodita, illuminata, accesso al mare, vicina al porto ed al centro. Nei pressi parco giochi, impianti sportivi. Sempre aperta, costo 0,60 € l'ora, per 24 ore circa 8 € (da trattare).			
Nettuno	 2.137	41.4776220	012.6363800	
	SS Nettunense Km 29, nel Camping isola verde,			
Oriolo Romano	 5.081	42.165726	12.139925	
	Comunale con sosta gratuita, aperta tutto l'anno, acqua (attacco da 1 pollice e 1/4), pozzetto, a 100 metri stazione ferroviaria FM3 Roma-Viterbo, nelle immediate vicinanze Store Conad, Eurospin e Frutta Market, segnalata (feb2011)			
Ostia Antica	 2.246	41.7626990	012.3036590	
	Via Evans, alla periferia del paesino, è una via parzialmente sterrata lungo i bordi di un terreno libero, fiancheggiato da villette. Fontanelle di acqua corrente. Solo fuori stagione, per emergenza.			
Palestrina	 2.297			
Lungo via Pedemontana, piazzetta con parcheggio gratuito e fontanella, illuminato e tranquillo. Il mattino di fronte c'è un piccolo mercato rionale. Arrivando da San Cesareo prima del Supermercato SISA girare a sinistra per via Pedemontana, dopo 50 metri si apre la piazzetta.				
Passo Corese	 3.947	42.1558520	012.6462620	
Parcheggio Stazione FS metropolitana per Roma ogni 15min. (percorrenza 45min) (2012)				



























regione **I - Lazio**

località	area n°	latitudine	longitudine	vedere foto o informazioni nel web
Pastena	 2.341			
C/o ingresso grotte (pieno di giorno)				
Piana reatina	 3.517	42.41233	12.78451	
	Presso il distributore Q8 anche CS ma al momento non in funzione (15/02/2014 15:50:19)			
Poggio Bustone	 2.521			
Grande piazzale antistante il Santuario di San Giacomo, con bel panorama sulla cittadina e sui laghi Lungo e Ripa Sottile.				
Poggio Moiano	 3.432	42.2076	12.884951	
Parcheggio comunale campi sportivi asfaltato e erba a circa un km dal centro storico (26/06/2014 09:25:42)				
Pontinia	 2.567			
	C/o agriturismo -Pegaso Club Centro Agrituristici Pontino-, via Casanello, tel. e fax 0773 850337, 20 posti a pagamento su prato e terra battuta, illuminazione, elettricità, preavviso 1 settimana			
Posta Fibreno	 2.636	41.6938730	013.6942860	
Riserva naturale del piccolo lago, con la caratteristica isola galleggiante. Dista 8 km da Sora in direzione Cassino. Alcuni parcheggi idonei come PS anche notturni lungo la strada che costeggia il lago verso la sponda Nord, più ampio l'ultimo in corrispondenza del divieto di transito.				
Proceno	 2.678			
  	C/o agriturismo 'Fattoria Franciola', loc. Franciola 5, tel. 0763 710035, servizi, illuminazione, elettricità			
rieti	 2.997	42.45384	12.98689	https://wego.here.com/directions/mix//Area-Sosta-Camper-Terminillo-Piazzale-Campolungo-Terminillo-02100-Rieti-Italy-e
	area attrezzata camper, Rieti Terminillo. (agosto 2017)			
Rieti	 2.749	42.3951500	012.8644000	
Via Fonte Cottorella, area comunale sempre aperta, gratuita, pozzetto a grata, sosta notturna disturbata dalla strada soprastante. Segnalata dalla Salaria, venendo da Roma prima del bivio per Contigliano - Greccio girare a destra, venendo da Ascoli prima del tunnel. Nelle vicinanze supermercato e parco giochi. Monitorato da Graziano Natali, Camper Club Centro Italia (Rieti) il 23/12/2001				
Rieti	 4.187	42.3960450	012.8626000	
Provenendo da Roma: (indicato) sulla destra molto grande ed illuminato,				
Rieti	 2.751	42.39903	12.85116	
Parcheggio presso lo stadio dell'atletica leggera (06/11/2013 14:48:41)				
Rieti	 2.750	42.3981090	012.8646210	
Provenendo da Roma sulla vecchia salaria in via della Cavatella, proseguendo sulla Salaria oltre porta Romana, vicino al parco pubblico.				
Rieti - Santuario Fonte Colombo	 2.752	42.3790770	012.8274600	
	Santuario Francese Fonte Colombo, in collina a 4 km circa dalla città. (dic.2011)			
Riva Dei Tarquini	 2.769			
	Dalla SS 1 Aurelia uscire al km.102,00 e proseguire a destra verso la zona camping, stagionale, a pagamento, elettricità			
Rocca Di Papa	 2.791			
Ai Campi di Annibale, davanti al parco giochi, scendendo dal ristorante 'Il Polentone' sulla sinistra, in discesa				
Roccantica	 2.800			
Al termine della strada c'è un parcheggio sulla destra ed uno proseguendo oltre sulla piazza principale, valido per sosta diurna. Per la notte davanti la segnalazione del parcheggio prendere la stradina a destra (uscendo dal paese) che porta al campo sportivo. Spiazzo sterrato, illuminato, fontanella, vicino al centro.				
Roma	 2.825	41.8033310	012.5355270	http://www.arcipelagoverde.it/italia/Roma110.aspx
	'Romaporto2000', in via Ardeatina 850/b, uscita G.R.A n° 24 direzione centro, a pagamento (€ 12,91/24 h al 2/2000), illuminata, servizi, navetta per la linea metropolitana, tel. e fax 06 50512883			
Roma	 2.814	41.8759500	012.5551500	http://www.lgroma.it
	C/o rimessaggio-centro vendita Centro Vendita LGP, in via Casilina 700, a pagamento, custodita, illuminata, bus per il centro, tel. 06 2427518, fax 06 2428577, Oggi 07/02/10 prezzo 15€ , servizi corrente, carico, scarico.. Autobus 105 per la stazione Termini (15-25 minuti di percorso, biglietti in vendita presso l'area). INFO Tel			




























regione **I - Lazio**

località	area n°	latitudine	longitudine	vedere foto o informazioni nel web
062427518 - fax 062428577 - email: info@lcproma.it (iPhone di Davide feb.2010)				
Roma	 2.830	41.8093600	012.5283700	http://www.pratosmeraldo.com
	C/o rimessaggio -Porto Smeraldo-, periferia sud in zona EUR, in via di Tor Pagnotta 424 angolo via Ardeatina, bus e metrò per il centro, custodita, illuminata, € 13,00/24 h, con elettricità € 15,5/24 h, tel. 06 50512905			
Roma	 2.828	41.7913700	012.5429500	http://www.arcipelagoverde.it/italia/Roma110.aspx
	C/o Parking Le Terrazze, in Via di Fioranello 170, uscita 24 del G.R.A., direzione Santuario Divino Amore			
Roma	 2.826	41.869167	12.501944	http://www.saliolaromaparking.com/area-sosta/
		SALIOLA ROMA PARKING è situato al centro della capitale, in un posto ideale. Collocato a pochi chilometri dal centro in mezzo alla natura, l'area di sosta è in un luogo tranquillo e rilassante che offre ampio spazio, tanta ombra e una piacevole brezza. Ben attrezzata con elettricità, acqua e scarico e, per chi lo desidera, è disponibile anche la connessione internet WIFI. E se non volete cucinare potete anche mangiare presso i nostri ristoranti convenzionati, dove potrete degustare le specialità della cucina locale. Per i giovani ricordiamo la SCUOLA ITALIANA DEI GLADIATORI adiacente alla nostra attività. (12/11/2012 8.08.34)		
Roma	 2.824	41.8726840	012.5498080	http://www.arcipelagoverde.it/italia/Roma110.aspx
	C/o rimessaggio e parcheggio 'Centocelle', in via Centocelle 110 angolo via Salvemini - via Pierozzi, custodita, illuminata, servizi, bus e metropolitana per il centro, tel. 06 24406944, a pagamento.			
Roma	 2.827	41.93138	12.70077	http://www.camperclubantichicasali.it
		Via di Lunghezza, 302. L'Area di sosta Camper Club Antichi Casali dispone di 30 piazzole attrezzate di allaccio elettrico, carico e scarico acque. Resta aperto tutto l'anno. (apr.2015)		
Roma	 2.816	41.8705150	012.4895820	http://www.parkbus.it/
		Stazione FS Roma Ostiense, Piazzale 12 Ottobre 1492. GRA Uscita 26. Uscire dal GRA sulla Via Pontina, dir. Roma Eur. Seguire le indicazioni presenti appena si entra nel centro abitato. Dopo il quartiere EUR, cercare di passare sulla corsia laterale destra. A 15-20 minuti a piedi dalla metro B stazione di Piramide/Porta San Paolo. Oltre alla metro, ai bus ed alla custodia, alla stazione FS Ostiense, adiacente all'area di parcheggio, fa capolinea la navetta FS per la Basilica di S. Pietro. Il parcheggio è sempre aperto ed accoglie i camper fino ad esaurimento dei posti disponibili. Il prezzo (sempre lo stesso da 5 anni) è 1 € l'ora per il solo camper indipendentemente dal numero dell'equipaggio ospitato, compresi tutti i servizi (acqua, pozzetto di scarico sorveglianza ecc.) INFO Tel 06 5745473. PERSONALE DI SORVEGLIANZA 24 h / WATCHMANS 24 h. AREA RECINTATA / ENCLOSED ZONE PRESA D'ACQUA / WATER. TELECAMERE A CIRCUITO CHIUSO / TELEVISION CONTROL. PEDANA LAVAGGIO / WASHING ELETTRAUTO MECCANICO GOMMISTA		
Roma	 2.821	41.868791	12.537898	
Parccheggio camper custodito (02/07/2018 13:33:57)				
Roma	 2.817	41.9746160	012.5434550	http://www.arcipelagoverde.it/italia/Roma110.aspx
		Sul Grande Raccordo Anulare: provenendo da autostrada A1 immettersi sul raccordo in direzione Napoli. Tratto raccordo tra A1 e SP Nomentana, c/o autogrill Agip, su corsia interna. Secondo ultima segnalazione il CS risulta chiuso (Ago.2006)		
Roma	 3.878	41.8744150	012.6076780	http://www.arcipelagoverde.it
		Sul Grande Raccordo Anulare A90, corsia esterna. Subito dopo l'uscita per Via Casilina uscire alla prima area di servizio carburanti Esso. Secondo ultima segnalazione il CS risulta chiuso. (Apr.2006)		
Roma	 2.815			http://www.arcipelagoverde.it/italia/Roma110.aspx
C/o Tecno Caravan, via Pontina 425, tel. 06 5087933				
Roma (Castel Giubileo)	 2.881	41.991449	12.506876	http://www.arcipelagoverde.it/italia/RomaBike.aspx
Camper Car Village, dal raccordo anulare in carreggiata esterna uscire a Castel Giubileo tra la Salaria e la Flaminia. Usciti dal raccordo al primo bivio a sinistra poi subito a destra la stradina Via Sant'Angelo in Vado in fondo alla stradina c'è l'area camper. Comoda per prendere la pista ciclabile del Tevere a Saxa Rubra. http://www.arcipelagoverde.it/italia/RomaBike.aspx (30/03/2016 17:59:43)				
Roma Ciampino	 4.654	41.7850000	012.6260000	www.rome-camper.com
		A 22 min. di treno dalla stazione Termini (stazione centrale di Roma) sorge una nuova area di sosta dedicata ai camperisti che hanno intenzione di visitare Roma evitando "lo stress da parcheggio". L'area di sosta Il Sassone è in una zona piena di verde e di sole, circondata da vigneti e uliveti. Il collegamento con Roma e anche con i Castelli Romani è di estrema facilità e comodità: la stazione ferroviaria è sita nelle immediate vicinanze dell' area stessa! presenza del personale 24h recinto, -acqua, -pozzetto, scarico nere e grigie, -allaccio elettrico(500w), -raccolta rifiuti, -ospitalità per amici a quattro zampe, -biglietti per il treno e mezzi pubblici di Roma, -informazioni su visite turistiche a Roma e dintorni. (Marco apr.2010)		
Ronciiglione	 2.835	42.2909320	012.2121950	
Viale della Resistenza, ottimo punto sosta su una piccola altura, nelle immediate vicinanze del centro. Gratuito, 3 fontanelle, servizi igienici.				
















regione **I - Lazio**

località	area n°	latitudine	longitudine	vedere foto o informazioni nel web
S. Agostino Bagni	 2.875			
Provenendo da Civitavecchia, dopo qualche km svincolo a sinistra per Bagni di S. Agostino, superare il ponte della ferrovia, all'incrocio dritti mantenendo il senso di arrivo, e in prossimità del litorale girare a destra, nel parking in riva al mare, gratuito, non custodito				
S. Felice Circeo	 2.938	41.2568470	013.1208920	
 	Alberata e tranquilla, illuminata, elettricità, docce, lavelli per stoviglie. Area Rosa dei Venti, viale Europa 12, a 50 m dal mare. Costo 18 € per 24 ore. Tel. 338-2229085			
S. Felice Circeo	 2.939	41.2410200	013.1043200	http://www.circeocamper.it/
Area Circeo Camper, viale Europa 1, di fronte al Lido del Circeo. Bella e organizzata con elettricità, barbecue, docce calde a gettone, lavandini per stoviglie. Aperta da Aprile a metà Ottobre, sul mare. Costi da 15 a 21 € al giorno secondo il posto, solo CS 5,50 €. Dalla SS 148 Pontina uscita San Felice Circeo - Montenero, proseguire per 5 km e dopo un distributore Agip girare a sinistra, superare l'incrocio con il semaforo e arrivati al mare girare a sinistra e si trova l'area, segnalata. Tel. 338-5951858 (set.2006)				
S. Felice Circeo	 4.874	39.9777510	15.7233300	
	Anche docce calde Giochi bimbi (segnalata da: Portolano iP il ott 2010)			
S. Felice Circeo	 2.937	41.2568470	013.1208920	www.circemed.com
 	CirceMed Area di sosta di circa un ettaro (tutta in erba), illuminata custodita, da euro 12 a 18 (agosto) tutto compreso, piazzole di sosta da circa 50mq con acqua e energia, a 350 metri dal mare, a 200 metri da negozi (bar, pizzeria, gelateria, pescheria, macelleria, supermercato, emporio, giornalaio). Aperto da Aprile a Settembre (CirceMed feb.2011)			
S. Felice Circeo	 4.979	41.2448060	13.1068930	
Area di sosta vicina al mare (30 m) con alcune piazzole ombreggiate. Prezzo per la notte 15€, 24 ore 22€. Disponibile corrente pagando un supplemento (segnalata da: Marco C. iPho il ott 2010)				
S. Giovanni Incarico	 4.041	41.5157600	013.5553700	
	Via Civita, presso il ristorante pizzeria Punto Lago. Nella riserva naturale del lago di S. G. Incarico. Area su ghiaia per 30 mezzi, recintata, custodita, alberata, illuminata, tavoli e barbecue. Sempre aperta Tel. 333-5302781 (gen.2007)			
S. Marinella	 3.010			
Parcheggio di fronte i portici, dopo l'ufficio postale, prima del Museo Virtuale (costruzione a castello facilmente riconoscibile). Divieto di sosta in tutta l'area portuale.				
S. Severa	 3.864	42.0218970	011.9476320	
Parcheggio sul lungomare Pyrgi, nei pressi dell'hotel Pino a Mare. Asfaltato, illuminato, gratuito, no servizi, utilizzabile solo da metà Ottobre ad Aprile. (Mar.2006)				
Sabaudia	 3.123	41.2981700	013.0201600	
	Sosta notturna tollerata sulla riva del Lago di Sabaudia, in Corso Principe di Piemonte, di fronte alla Caserma Piave. Acqua, tavoli pic-nic e approdo canoe. A pagamento dalle 7 alle 19, 6 € i giorni feriali e 9 € i festivi. (set.2006)			
Scandriglia	 7.588	42.162319	12.845891	
Ampio parcheggio sopra l'abitato di Scandriglia. Gratuito. (23/12/2016 22:14:53)				
Scandriglia	 3.200	42.163573	012.838786	http://www.arcipelagoverde.it/italia/lucretili.aspx
	Appena entrati nell'abitato di Scandriglia fermarsi accanto al campo sportivo sulla strada Via S. Maria delle Grazie prima dell'agriturismo con maneggio -La Staffa-. Fontana con acqua. Gratuito. Ai confini del Parco dei Monti Lucretili. Zona panoramica si vede il monte Soratte e il castello di Nerola. Vedere itinerario di trekking sul sito Arcipelago. (2012)			
Scandriglia - Ponticelli	 2.566	42.1729700	012.8114570	http://www.arcipelagoverde.it
All'inizio del centro abitato venendo da Roma, scendere la rampa. Ben segnalato. (2012)				
Segni	 3.240			
	o c/o chiesa S. Pietro (acqua);			
Segni	 3.241			
	In parking illuminato c/o Chiesetta a ingresso paese (acqua)			
Segni	 3.239			
o c/o Cisterna Romana				

































regione **I - Lazio**

località	area n°	latitudine	longitudine	vedere foto o informazioni nel web
Segni	 3.238			
In Passeggiata Pianilla;				
Sermoneta	 3.254	41.544167	12.989167	
Ampio parcheggio sterrato all'esterno del paese, a poche centinaia di metri dal centro, tranquillo anche per la notte. Via Sermoneta. (dic.2013)				
Sermoneta Valvisciolo	 3.255			
	C/o parking dell'Abbazia di Valvisciolo, con possibilità di rifornimento acqua, gratuito, non custodito, apertura annuale. Nelle immediate vicinanze Sermoneta, Norma, Ninfa			
Settefrati	 3.285			
 	Val Canneto (versante laziale del Parco d'Abruzzo), nei pressi del Santuario. Durante l'estate funziona anche un piccolo e spartano campeggio natura. Acqua al santuario, servizi minimi (bar e telefono) in alta stagione.			
Sezze	 3.186	41.494821	13.065641	
 	Ampio parcheggio pubblico illuminato asfaltato in leggera pendenza vicino centro storico (07/04/2014 13:03:32)			
Sperlonga	 3.354			
Parcheggio I Pirati, a 50 m dalla spiaggia con accesso diretto. Percorrendo la Flacca verso Gaeta è la prima entrata dopo il camping Nord-Sud, strada di accesso riservata molto larga (Attenzione, i parcheggi più avanti verso il museo hanno l'accesso in comune stretto e scosceso). Costo 13 € per 24 ore, chiedere di Salvatore o Stefania. Abbastanza tranquillo, si possono usare tendalini, tavoli e sedie. Il paese è raggiungibile solo via spiaggia in circa 15 minuti.				
Spigno Saturna	  3.356			
L'associazione OASIPARK(servizi e assistenza per i turisti) con sede a SPIGNO SATURNA (LT) S.S. 630, presso i centri turistici di Formia e Gaeta. È lieta di informare che agli inizi di Giugno 2005 attiverà un servizio di sosta camper e area attrezzata per tutti coloro che visiteranno le località turistiche e non del posto; inoltre i servizi prevedono area picnic, area ristoro, parco giochi bambini, ippoterapia con l'ausilio di pony, e tante iniziative che la neonata associazione prevede di attivare; in primis la completa informazione turistica locale con itinerari e percorsi. Per informazioni tel. 3394078343				
Strangolagalli	  3.385	41.6030700	013.4927000	
	Ampio parcheggio comunale verso il centro del paese, segnalato, panoramico, asfaltato e illuminato. Mercoledì mercato. (Lunghi apr.2008)			
Suio	 3.390			
 	Parcheggio sterrato gratuito per i clienti delle piscine termali Arcobaleno. Posto per 20 mezzi, carico acqua, elettricità. Ingresso terme (acqua sulfurea) 7 € adulti 5 € bambini, aperte da Giugno a Settembre. Tel. 0771-672257			
Sutri	 3.395	42.2404100	012.2293500	
Parcheggio sterrato sulla destra di via IV Novembre, all'inizio del paese quasi di fronte all'anfiteatro. Illuminato, asfaltato gratuito. (set.2006)				
Tarquinia	 4.094	42.2482910	011.7631740	
Presso lo stadio, circolo bocciofilo Etruria. (giu.2007)				
Tarquinia	 3.416	42.2526470	011.7545660	
	Presso la Barriera San Giusto, carico acqua. Scomodo l'accesso a causa dei pini. (mag.2007)			
Tarquinia Lido	 3.418	42.2208900	011.7096200	
	Piazza Nettuno, davanti alla chiesa, sul mare e vicina ad ogni servizio del Lido (benzina, market, bus, mercatino). Purtroppo l'area è semiabbandonata, il CS non si può più utilizzare. In alternativa ci sono un paio di parcheggi segnalati col simbolo del camper; uno lungo la strada principale ma sempre pieno di auto ed uno in una piccola piazzetta dopo la rotonda seguendo le indicazioni del camper service. La piazzetta è affiancata da bidoni dell'immondizia con conseguente puzza e invasione di mosche. Per il CS andare al Camping Tuscia, costo 10 €. (confermo il tutto., eccetto l'acqua che si può caricare. E' ancora dismesso e non funzionante. Ho scritto al sindaco. William 8/2011).			
Tarquinia Lido	 3.417	42.2204140	011.7065120	
Piazzale sul mare per 6/7 mezzi, all'estremità Sud del paese a fianco dell'ultimo stabilimento balneare. Seguire le indicazioni per la Salina. Nel Comune sono indicati divieti di sosta camper fuori dalle aree consentite.				
Tecchiena	 3.423			
Gratuito, c/o ristorante-pizzeria -La Favola-, via Allegra 29, tel. 0775 442656, in ampio parking sterrato, rifornimento idrico				

regione **I - Lazio**

località	area n°	latitudine	longitudine	vedere foto o informazioni nel web
Terme Di Ficoncella	 3.434	42.1186900	011.8283000	Sul prato antistante il parcheggio delle terme (che chiude la sera), in bella posizione. Tre vasche di acqua leggermente sulfurea, tra i 40 e i 43°C, aperte dalle 8 alle 20. Dall'uscita autostradale Civitavecchia Nord prendere a destra verso Civitavecchia e subito a destra per una stradina asfaltata.
Terminillo	 3.440	42.4559400	012.9792600	Monte Terminillo si trova a circa 20 km da Rieti e si raggiunge lasciando la via Salaria (direzione Ascoli) all'altezza della frazione di Vazia seguendo la strada n.4 bis per il Terminillo. Dall'Aquila imboccare la S.S.17/bis fino a Rieti e proseguire sulla strada n.4 bis seguendo le indicazioni per il Terminillo. Da Terni seguire la Terni-Reopasto e quindi la superstrada per Rieti. Proseguire sulla strada n.4 bis seguendo le indicazioni per il Terminillo. In località Pian de Valli. Gratuita. Molto ampia, in asfalto, a ridosso di un albergo. Illuminata, asfaltata dotata di modernissimo camper service. Nelle vicinanze sono disponibili tutti i servizi, farmacia, bar, ristoranti, impianti sciistici e scuole di sci a 300mt, pub, percorsi alpini. Per eventuali info far riferimento a: Azienda di Promozione Turistica di Rieti, Via Cintia, 87 - 02100 RIETI Tel. 0746201146 - 0746201147 FAX: 0746270446 (Emiliano Boldrini set.2008)
Terracina	 4.852	41.2954170	13.3192590	Campeggio Settebello Bellissima area camping con aree in pineta al fresco , con servizi, docce bar market (segnalata da: Pina iPhone2, il ott 2010)
Terracina	 3.445	41.2969890	013.8522030	Presso il Camping Internazionale Badino, Porto Badino. Tariffa Camper Stop 10 € dal 15/03 al 15/10, escluso dal 15/06 al 31/08. Tel. 0773-764430 E' molto utile per chi ha un camper (Matteo gen.2010)
Terracina	 3.444			Spazi per la sosta nei pressi del porto, poco prima dell'arco naturale e di fronte il tempio di Giove. Idonei per lo più fuori stagione.
Tivoli	 5.014	41.9293220	12.8278530	Riferimento tel 0774411671 (segnalata da: Tani e Susanna il ott 2010)
Tivoli	 3.464	41.9572220	012.8063890	Presso il corso d'acqua. Arrivati a Tivoli seguire le indicazioni per l'ospedale poi indicazioni area camper. Da via Acquaregna scendere verso il corso d'acqua. Posteggio e CS presso Lungoaniene Impastato. CS talvolta scomodo a causa auto parcheggiate: chiamare polizia municipale. Mercoledì mattina mercato. (iPhone di GIUSEPPE MERICO gen.2010)
Tivoli	 3.913	41.9460100	012.7724800	Da via Villa Adriana, Strada Roccabruna all'ingresso di Villa Adriana, parcheggio libero, 9 posti stretti da condividere con le auto. Tranquillo per la notte.
Tivoli	 3.463			Largo Saragat (parcheggio del cimitero), in fondo a via Empolitana seguire le indicazioni per il cimitero / P autobus. Fontanella acqua. Non sostare nelle zone riservate ai bus turistici (righe azzurre).
Torre Astura	 3.488			Grande parcheggio a pagamento, apre solo di giorno (dalle 8 al tramonto), tutti i giorni in Luglio e Agosto e solo il fine settimana nel resto dell'anno. Dista circa 2 km da una bella pineta e dal mare (antico castello dei conti Piccolomini e rovine di villa romana semi sommerse). Non parcheggiare fuori degli spazi e degli orari consentiti perché il sito è all'interno di un poligono militare.
Torvaianica	 3.533			Presso la piazza del mercato, gratuito, illuminato, fontanella, non agibile Martedì mattina. Assolato ma vastissimo, dista 100 m dal centro del paese e 200 m dalla spiaggia. Arrivando da Pomezia all'ingresso del paese girare a destra su via Zara (rif. Bar Grotta del Pescatore) e proseguire per circa 200 m, lo si trova sulla sinistra. Da Anzio - Nettuno proseguendo sul lungomare in direzione Ostia, superata la piazza della Rotonda, girare in via Francoforte (seconda a destra) e proseguire fino in fondo.
Trevignano	 3.561			Percorrendo la strada lungo il lago, dal centro del paese girare a destra per Via degli Asinelli, poi 50 metri a destra; a pagamento dal 15/6 al 15/9
Trevignano Romano	 3.560	42.1648250	012.2145540	C/o camping -Smeraldo Trevignano-, loc. Acquarella, sul Lago di Bracciano, tel. 06 9985180, € 10.33/notte camper e 2 persone, € 2.58 persona in più
Trisulti	 3.579			Presso la Certosa, ottimo punto sosta con acqua minerale alla vicina fontanella, a 800 m di quota in mezzo ai boschi con possibilità di escursioni a vari livelli.
Tuscania	 3.595	42.4222900	011.8751600	Via Nazario Sauro, Piazza H. C. Andersen area su autobloccanti per 8 mezzi, alberata, illuminata, elettricità, parco giochi, tranquilla e gratuita. Provenendo dalla Aurelia all'ingresso del paese voltare a sinistra verso il lago di

regione **I - Lazio**








località	area n°	latitudine	longitudine	vedere foto o informazioni nel web
Bolsena, prima del cimitero, voltare a destra. (mag.2007)				
Tuscania	 3.596	42.4175620	011.8705520	
 	Parcheggio a destra della porta di accesso al paese, sotto le mura. Piazzale alberato e illuminato, acqua. (giu.2007)			
Valentano	 3.645	42.5664140	011.8183560	
Piazzale Diaz. Grande piazzale sterrato subito dopo il paese sulla destra venendo da Canino.				
Valmontone	  2.330	41.764167	12.970833	pierosanto@yahoo.it
AA per 50 posti camper e caravan, su ghiaia e terra battuta, con numerosi servizi, nelle vicinanze del parco Rainbow MagicLand (convenzionato) e navetta a pagamento. Apertura annuale. (28/03/2014 10:40:02)				
Valmontone	  5.015	41.779444	12.905556	
Area sosta camper molto carina e vicinissima al paese stupendo (segnalata da: Simone calcatel il ott 2010)				
Valvisciolo	 3.667	41.5680680	012.9808190	
Piazzale dell'Abbazia di Valvisciolo, nei pressi di Sermoneta, illuminato.				
Vasanello	  3.764	42.416944	12.348056	http://www.vasanellovt.it
  	Comunale, gratuita, per circa 10 posti camper su asfalto. Scarico solo per cassette no nautici. In pieno centro, accanto al parcheggio multipiano, accesso ripido, comoda per raggiungere l'A1. Indicata sul posto. Nelle immediate vicinanze locali pubblici.(gen.2014)			
Velletri	  3.679			
Parcheggio del cimitero, a 400 m dal centro storico. Il CS è in mezzo alle immondizie, scarico difficoltoso tra sporco e macchine parcheggiate, la colonnina dell'acqua è stata buttata giù e non è possibile fare il carico.				
Velletri	 3.680			
Parcheggio presso la Stazione Ferroviaria, a 400 m dal centro storico.				
Velletri	 3.678			
Parcheggio di via Salvo D'Acquisto, di fronte alla Scuola Sottufficiali Carabinieri. Dista 1 km dal centro.				
Velletri	 3.869	41.7242370	012.7335170	
	Presso l'Agriturismo Iacchelli, via Colle dell'Acero 14, nel Parco dei Castelli Romani. Chiuso Lunedì e Martedì, tel. 06-9633256 (Apr.2006)			
Venezia	  4.047	45.43784	12.42735	
	Agricampeggio a Punta Sabbioni nel Litorale di Cavallino Treporti a 10 minuti (1,5 km) dal molo d'imbarco della motonave per Venezia Traghetto per Venezia e isole della laguna. Mare e ciclabili. Dispone di un complesso adibito a servizi igienici con 6 grandi Bagni completi (doccia, lavabo, bidet, WC), un servizio per disabili, lavatoi, WC chimico per scarico cassetta, lavanderia, in inverno completamente riscaldati. Piazzole su prato e sterrato disponibili anche senza corrente. Esternamente alla struttura numerose piste ciclabili. Spazi verdi e aree dedicate per il barbecue. da € 4 a € 7 a persona a notte in base a periodo e piazzola (con o senza elettricità) Presso l'azienda agricola è possibile acquistare i prodotti a km 0, tra cui il Prosecco (Vini Mose) dalle uve di Valdobbiadene. (28/08/2015 14:48:03)			
Veroli	 3.702	41.693333	13.421944	
PS nel parcheggio comunale, su asfalto senza servizi. (mar.2014)				
Vetralla	 3.718	42.3213889	012.0551944	
 	Presso la via Cassia. Carico acqua. Piazzale San Marco, ampio parcheggio asfaltato, illuminato, vicino al centro storico. Sempre aperto, gratuito. (gen.2007)			
Vetralla	 4.092	42.3208540	012.0532440	
Di fronte alle terme, struttura libera sempre aperta. Tranquillo anche per la notte, no servizi. Dalla via Cassia uscita Viterbo Sud, dopo 50 m a sinistra per una stradina sterrata. (mag.2007)				
Viterbo	  3.807	42.4092900	012.1099800	
Piazzale Romiti, alle spalle della Questura sulla strada per l'Ospedale di Belcolle, 10 minuti a piedi dal centro storico. Deviazione sulla via Cassia al km 80,500 circa, segnalato. CS comodo e gratuito. (ott.2005)				
Viterbo	  4.093	42.4115720	012.0509260	
Axia Bed e Breakfast, strada Procoio 2/C, a 900 m dalle Terme dei Papi. Area su prato per 20 mezzi, recintata, custodita, alberata, illuminata, elettricità, barbecue, tavoli, scarico solo cassette. Dalla superstrada Orte-Viterbo uscita Terme, oltrepassare le Terme dei Papi e proseguire su strada Montarone, poi strada Procoio per 200 m. Sempre aperta, costo 10 € al giorno, sconto 10% per le terme. Tel. 0761-251534 / 347-6962787. (mag.2007)				

regione **I - Lazio**
























località		area n°	latitudine	longitudine	vedere foto o informazioni nel web
Viterbo		4.096	42.4196000	012.0748300	
Strada di accesso al parco termale Bullicame, segnalato. Un po' dissestato e in pendenza, sosta notturna possibile ma non tranquilla. (mag.2007)					
Viterbo		4.095	42.4210500	012.0649600	
Ampio parcheggio sterrato presso le terme libere Carletti, a fianco della caserma dell'Aeronautica Leggera dell'Esercito. Sosta notturna possibile ma non tranquilla (mag.2007)					
Viterbo		3.806	42.4163000	012.0996600	
		Parcheggio asfaltato. Nella Valle di Faul parcheggio sterrato, in piano, a 500 m dal centro, gratuito e tranquillo tranne Sabato mattina causa mercato nella piazza superiore. Accesso da Porta Faul in corrispondenza della Strada Bagni (svincolo Viterbo Centro della superstrada Viterbo-Orte). Dal parcheggio non avventurarsi nelle stradine verso il centro di Viterbo poiché molto strette. Sulla Strada Bagni, prima dello svincolo della superstrada e delle pozze termali del Bullicame (da visitare), fontanile con possibilità di carico acqua. (23/05/2014 10:25:33)			
Viterbo		3.805	42.41383	12.06465	http://www.termedeipapi.it
Parcheggio Terme dei Papi. Strada Bagni, Tel. 0761.3501 Fax 0761.352451 e-mail: info@termedeipapi.it					
Viterbo		3.316	42.423411	12.099107	
Parcheggio dello stadio. Molto vicino allo stadio (08/12/2018 15:30:32)					
Vitorchiano		3.808	42.4647778	012.1733889	http://www.latuscia.com/it_comune_vitorchiano.php
Passato il paese, dopo semaforo sul ponte, ampio Parcheggio con Camper Service e carico acqua. Ottimo per visitare il paese. (Stefano dic.2009)					
Vitorchiano		5.084	42.4715750	012.1721920	http://www.latuscia.com/it_comune_vitorchiano.php
Passato il paese, dopo semaforo sul ponte, ampio Parcheggio con Camper Service e carico acqua. Ottimo per visitare il paese. (Stefano mag.2011)					
Vulci		4.039	42.4295277	011.6338888	
Presso il castello dell'Abbadia, asfaltato, scarsamente illuminato, isolato, sempre aperto, gratuito, no servizi. (gen.2007)					

I - Liguria










Albenga		68	44.0413720	008.2183120	www.capolena.it
	A 200 mt dalla spiaggia, a 500 mt dal centro storico di Albenga. Piazzole dotate di elettricità, prese acqua, docce calde, lavatrice a gettoni, area giochi bimbi, zona barbecue. (Diego mag.2010)				
Albenga		3.982	44.0522000	008.2217000	www.cademiche.it
Nome area: Ca' de Michè. Entrare nel centro abitato di Albenga, seguire le indicazioni per Ceriale/Savona, al distributore di benzina Q8 svoltare a destra per la via 8 marzo e percorrerla fino al numero 45. L'area si trova verso il fondo della via sulla sinistra. A pagamento tariffe: 15 € bassa stagione, 18 € alta stagione, 30€ agosto, elettricità 5€. Silenziosa, custodita, recintata, parzialmente alberata, illuminata, elettricità, asfaltata. Di recente costruzione, viali in ghiaia, piazzole grandi in parte con fondo in ghiaia per lo stazionamento del camper e in parte con manto erboso per gli ospiti. Servizi igienici, docce e lavaggio stoviglie semplici ma puliti e adeguati alle esigenze dei camperisti. Dista circa 300 m dal mare. Le tariffe sono piuttosto care (come tutto in Liguria). Gestore Anna tel.347 65 39 663. Segnalata da Alberto Papi (mag.2006).					
Andora		4.840	43.9575	8.145833	
Via San Lazzaro AA per camper, su autobloccanti, sosta breve, a 1km dal mare e dal centro (28/03/2014 10:48:01)					
Arma Di Taggia		171	43.8317410	007.8519630	http://www.rivieraligure.it/
Presso la nuova stazione FS, tranquillo, a 3 km da Taggia (paese storico) e Arma (sul mare), facilmente percorribili in bici o autobus. (mag.2007)					
Arma Di Taggia		8.895	43.83287	007.85875	
Park camper di fronte a porticciolo, ghiaia, con accesso automatico, cassa automatica in fianco alla pista ciclabile, Ospedaletti San Lorenzo, tranquilla, 70 mezzi. (14-gen-2012)					
Bergeggi		318	44.2473510	008.4446670	
Piazzale vicino al mare, appena dopo il porto di Vado, su terra battuta, a pagamento (sosta 13 €, scarico 3 €) ma nessun servizio, un po' rumoroso e distante dai paesi. Non si capisce se è possibile il carico d'acqua. (mag.2007)					
Bocca Di Magra		340	44.0472400	009.9827680	
Ampio parcheggio a pagamento accanto al piccolo paesino, comodo e tranquillo. A pagamento (6 € al giorno) nella stagione estiva, poi libero. A volte in altissima stagione non consentono l'accesso ai camper. (mag.2007)					
Bogliasco		344	44.3801130	009.0694390	
	Presso il Camping Genova Est, località Cassa, via Marconi, 1.5 km fuori del paese in posizione sopraelevata. C'è una scalinata pedonale che accorcia la strada per il centro. In estate servizio navetta per il mare. Tel. 010-				

località	area n°	latitudine	longitudine	vedere foto o informazioni nel web
3472053				
Bonassola 	 369	44.1836600	009.5813300	In fondo al lungomare, segnalato, 9 posti stretti, fontanella a 100 m (portarsi tanica), vicino al centro. Costo 8 € per 24 ore. Altro PS sul lato opposto, a pagamento, con CS gratuito e fontanella acqua. Attenzione, il pozzetto è molto piccolo e le possibilità di manovra limitate. Area disponibile solo da Ottobre a Maggio, vietata in estate. (mag.2007)
Borghetto S. Spirito 	 215	44.1146930	008.2359950	http://www.arcipelagoverde.it/italia/sicilia.aspx Azienda Agrituristiche ValVaratella, via Tiziano 3. 9 piazzole ombreggiate, attrezzate con acqua, scarico ed elettricità. Servizi igienici con docce (anche per disabili), barbecue e posteggio auto. Costo 14 € a notte (fino a 4 persone). Tel. 0182-950590 / 338-2453135
Brugnato Ovest 	 115	44.2268100	009.7293200	Due postazione sosta per camper, con CS, nell'area di servizio Tamoil autostrada A12 in direzione da Genova a La Spezia. CS sbarrato (apr.2013)
Cairo Montenotte	 1.402	44.3971350	008.2845930	http://www.arcipelagoverde.it/italia/sicilia.aspx Parcheggio nei pressi del castello, di fronte sede Testimoni di Geova. (iPhone gen.2010)
Carcare 	 1.973	44.347060	8.302890	Area sosta con acqua e luce a pagamento (11/05/2013 14.44.31)
Carpasio	 626	43.9605260	007.8671220	Piccolo parcheggio sopra il paese, in piano, a pettine. (mag.2007)
Casella	 4.235	44.5335100	008.9990900	Dalla tangenziale, all'incrocio con la ferrovia, svoltare verso il centro paese, prendere la prima a destra - via Aldo Moro. 2 ampi parcheggi per auto dove è tollerata la sosta dei camper. (Mirko gen.2008)
Castelnuovo Magra 	 743	44.090556	10.011389	Località Colombiera Moliciara, PS camper in parcheggio comunale, gratuito, su fondo asfaltato, sempre aperto. (gen.2014)
Celle Ligure	 823	44.3483850	008.5551260	Via Natta, in uscita dall'autostrada subito sulla destra, seguire le indicazioni per il campo sportivo. Area asfaltata per circa 20 camper, sempre aperta, gratuita. Unica possibilità di sosta, distante dal mare, navetta per il centro ed il mare nei giorni festivi.
Ceriale 	 3.907	44.0833600	008.2241700	L'entrata camper si trova sulla Statale Aurelia, davanti al supermercati Famila e Lidl Uscita Borghetto S.S. direzione Ceriale. Camping DELPHIS, Via Pineo 22 ,apertura stagionale da Pasqua ad Ottobre, custodita, elettricità (120 allacci 1200 Watt - presa: cee), recintata, illuminata, alberata, 120 posti, fondo su prato, scarico nautico, carico acqua del tipo non filettato, docce, lavatrice, rivendita gas, pista ciclabile, impianti sportivi. Presenti inoltre: supermercato, stazione di servizio, parco giochi, barbecue. 24h € 21, notte : € 10; carico : € 5; scarico : € 5; tel-gestore : 0182 990686.
Cervo 	 4.159	43.9311390	008.1056570	Gestita dal Camper Club Cervo, 150 posti, recintata, custodita, illuminata. Dalla A10 uscita San Bartolomeo direzione Cervo, in via Roma voltare a sinistra per via XX Settembre, dalla Aurelia prendere per via dei Gumbi. (William gen.2009)
Deiva Marina	 2.604	44.225436	9.533063	Area sterrata a 1,5 km dal mare, utilizzare la bici o il bus per gli spostamenti. Unico punto sosta per camper e camion in tutto il comune di Deiva Marina, vietata la sosta a camper e camion su tutto il centro abitato. Altrimenti ci sono tre campeggi, di cui due ancora più distanti dal mare. (ago.2013)
Diano Castello 	 1.078	43.9198330	008.0773330	http://www.alroseto.it - Al Roseto- è una bellissima area all'interno del - vivaio Patrucco- A circa 250 mt. dal mare. Tutti i servizi compresa corrente Docce calde a pagamento . Da alcune piazzole si vede il mare. Possibilità di acquisto prodotti dell'orto, olio e fiori. Cordialità (Dario nov.2011) Un'opportunità di sosta in un'atmosfera particolare, suggestiva, nel relax più totale, con tutti i servizi necessari agli amanti dell'abitare viaggiando, oltre a tutta una serie di genuini prodotti tipici a KM zero. E' questo, in sintesi, quello che troverete presso la nuova Area Attrezzata per caravan e camper di Diano Castello (IM)al Roseto, nelle immediate vicinanze della più nota cittadina balneare di Diano Marina. Nuovi bagni e docce calde, lavelli per stoviglie e trogoli, ogni piazzola con punto per l'allaccio elettrico (generoso in termini di ampere erogati), più punti per il carico dell'acqua potabile, scarico diretto delle acque grigie in piazzola 'vista mare', un nuovo spaccio aziendale/mini market e grande sala ricreativa al coperto (riscaldabile) a disposizione degli ospiti, anche per raduni e feste! (Luciano Patrucco dic.2011)























regione **I - Liguria**

località	area n°	latitudine	longitudine	vedere foto o informazioni nel web
Diano Castello   	 4.912	45.1151620	7.2674730	Impianti nuovi e moderni (segnalata da: Pubblicità i il ott 2010)
Diano Marina   	 1.076	43.9153910	008.0777430	http://www.bowlingdiano.it/newsite/camper/prezzi.htm Presso il "BOWLING DI DIANO". Posta tra gli ulivi, a 500 metri dal mare e dal centro di Diano Marina. Via Diano San Pietro, 71. modalità di arrivo: Arrivando dall'autostrada, l'uscita più vicina è quella di San Bartolomeo al Mare sulla A10. Da lì prendete la SP34 in direzione di Imperia fino ad arrivare a Diano Marina, frazione di Diano Castello. Scarico acque grigie e nere, carico acqua potabile, illuminazione notturna. Supermercato a 50 metri. Area attrezzata dotata di numerosi servizi ed attrazioni. Il punto sosta è dotato di bowling 12 piste, piscina 25mt, campi da tennis e calcetto, minigolf, sala giochi, biliardo, ping pong. Dispone di camper service completo, colonnine elettricità, servizi igienici, lavandini, area pic-nic attrezzata, area giochi bambini, bar, ristorante. Il fondo è ghiaia misto asfalto. L'area è custodita ed recintata. Posto per 90 camper. Il costo varia dai 7 ai 15 € a seconda della stagione. Il solo CS costa 5 €. Sconti riservati per le attività del centro e per la pizzeria. Tel. 0183494131 www.bowlingdiano.it/newsite/camper/prezzi.htm (Emiliano apr.2008)
Diano Marina	 1.075	43.9065200	008.0710400	http://www.oasipark.it/ Area Oasi Park, via Sori 5, 120 posti in mezzo al verde, dista 850 m dal mare, sempre aperta, custodita, elettricità, servizi igienici, docce, lavatoi. Dall'autostrada uscita San Bartolomeo superare Diano Marina e quando l'Aurelia inizia a salire seguire le indicazioni. Costi: 10 € fino alle 11, poi 3 € per mezza giornata, in Agosto 15 €, elettricità 2 €, docce calde 1 €. Non si possono usare tendalini e tavoli esterni. Tel. 0183-497062
Dolceacqua	 4.308	43.8461470	007.6244020	In Via Roma. Parcheggio senza servizi per la sosta di autocaravan (20 mezzi circa). Il paese è BANDIERA ARANCIONE. (William gen.2009)
Finale Ligure 	 4.853	44.1649010	8.3370310	Parcheggio sul mare con posti limitati e delineati, molto polverosa con carico e scarico e docce fredde e aperte.. 15 € ogni 24 ore. Il centro del paese è a 1km (segnalata da: Marco 1971 iP il ott 2010)
Finale Ligure 	 1.203	44.1804800	008.3189250	Località Perti, presso il Camping Verdeazzurro, a 1.4 km da Finalborgo e 3 km dal mare. Tariffa Camper Stop, costi secondo stagione. Tel. 019-680037 / 335-6830786 (mar.2007)
Finale Ligure	 1.204	44.1894970	008.3048060	Località Borgo, 1 km nell'entroterra di Finale Ligure. Da Finale seguire le indicazioni per Borgo / Centro Storico, arrivati alla porta girare a destra prima del ponte, dopo 50 m è indicato un ampio parcheggio, sterrato, illuminato. (mar.2007)
Finale Ligure 	 2.440	44.172170	8.3315312	Pamparino a Finale ligure (Alberto 30/06/2012 23.12.30)
Fiumaretta Di Ameglia	 1.216	44.0522600	009.9908500	Parcheggio sterrato a sinistra prima del centro, in alta stagione a pagamento, no servizi. Abbastanza vicino al mare, alla foce del Magra.
Genova	 54	44.3938660	009.0082640	In Via Funtanin, di fronte al punto vendita del concessionario Pons, a pochi metri dall'uscita del casello autostradale di Genova Nervi. La sua posizione permette, grazie al facile accesso ai servizi di trasporto pubblici, visite al centro di Genova (5 km), all'Acquario e al Porto Antico (11 km), alla Fiera di Genova (8 km), che ospita eventi come il Salone Nautico di fama Internazionale e l'Euroflora. Circa 15 piazzole dotate di acqua e corrente, tutte realizzate nel rispetto dell'ambiente e un moderno Camper Service. Inoltre, all'interno dell'area di sosta è possibile trovare un "camperlavaggio". Non ultima come importanza, la vicinanza dell'area all'Ospedale Gaslini. (Emiliano lug.2009)
Genova 	 1.351	44.4029350	008.9454760	Piazza della Vittoria, tra la Questura e i Carabinieri, gestito dalla Cooperativa Parcheggiatori, piuttosto caro. PS valido per visitare l' Acquario (bus linea 12). Parte del parcheggio è vietato ai camper, parte è libero. Molto trafficato e rumoroso. (mar.2007)
Genova	 1.349	44.3955200	008.9449200	Parcheggio della Fiera, piazzale Kennedy - Corso Italia, libero e gratuito ma mal frequentato e poco sicuro. Quando ci sono manifestazioni in fiera può essere in parte o del tutto riservato agli espositori. A fianco c'è una zona a pagamento dove spesso sostano i camper, senza servizi. Dalla A10 uscita Genova Ovest, prendere la sopraelevata fino alla Foce (ultima uscita), sulla destra c'è la Fiera, a destra dopo il primo semaforo c'è l'area gratuita, avanti 200 m al terzo semaforo a destra c'è l'area a pagamento, segnalata.
Genova	 1.350	44.4173810	008.8594390	Parcheggio presso l'aeroporto, di fronte alle caserme dei Carabinieri e della Guardia di Finanza, gratuito.

















regione **I - Liguria**

località	area n°	latitudine	longitudine	vedere foto o informazioni nel web
Genova	 1.352	44.4349780	008.8677700	<p>Ampio parcheggio sotto la stazione di Genova Borzoli (vecchia linea a semplice binario Genova Ovada-Acqui). Uscire dalla A12 a Genova Aeroporto verso Sestri Ponente, tornati sull'Aurelia al 5° semaforo seguire per Borzoli per circa 1 km, poco dopo un distributore di gpl e un campo di calcio svoltare a sinistra in via Monte Suello per la Stazione FS. Dopo circa 100 m di strada stretta c'è il parcheggio. In pochi minuti si arriva in centro con un biglietto urbano, non ci sono servizi ma c'è abbastanza movimento e controllo per lasciare il camper tranquilli durante il giorno. Di notte, treni a parte, il posto è ottimo. Nei pressi ci sono negozi e distributori. (mar.2007)</p>
Giusvalla	 1.373	44.4489060	008.3953330	<p>Paesino tra la Val Bormida e la Valle dell'Erro. Area -Le Robinie-, di fronte alla chiesa ed al municipio, gratuita, immersa nel verde, una decina di posti in piano, area pic-nic. Nelle vicinanze campo da tennis, bocce e calcio.(mag.2007)</p>
Graveglia	 1.409	44.3605000	009.4514200	<p>Piazzale sterrato davanti all'ingresso della Miniera di Gambatesa, una miniera di manganese aperta al pubblico. Acqua e servizi igienici, no scarico. Dalla A12 uscita Lavagna prendere a destra verso monte per circa 15 km in direzione Reppia / Né / Val Graveglia / Consenti. La miniera è ben segnalata, lasciata la statale si percorre circa 1 km di facile sterrato. Molto interessante la visita della miniera, con un viaggio con il trenino dei minatori e un tratto a piedi nel quale una guida spiega le lavorazioni eseguite e la storia della miniera. Tel. 0185-338876</p>
Imperia	 4.270	43.8694000	008.0003000	<p>Franck Park. SAPA srl soc. Immobiliare Tel./Fax +39 0183 769 296. Modalità di arrivo: in Autostrada: A10 Genova – Ventimiglia. Uscita Imperia Ovest, raggiunta la Ss1 (Via Aurelia) svoltate a destra in direzione Ventimiglia. Dopo circa duecentocinquanta mt. girate a destra, ci troverete sulla vostra sinistra in Via dei Giardini. • da Ventimiglia:Giunti alle prime case di Imperia, una volta oltrepassato il Torrente Prino, svoltate dopo cento metri sulla sinistra, ci troverete sulla vostra sinistra in Via dei Giardini. • da Genova: Dopo aver attraversato il centro abitato di Porto Maurizio, proseguite sulla Ss1 in direzione Ventimiglia, superato il campo sportivo del Prino, dopo circa duecento metri svoltate a destra, per Via dei Giardini. L'area, completamente illuminata è dotata di presidio ecologico per lo scarico delle acque nere e per il carico di acqua potabile. Il costo del parcheggio giornaliero e per frazione di giorno è di 10 €. Il costo per usufruire del servizio di scarico acque nere e di carico acqua potabile è da effettuarsi al prezzo di 5 € con sosta massima di 30 min. Siamo ad Imperia in Via dei Giardini n. 46, in Località Borgo Prino, antico Borgo marinaro, oggi centro dei migliori ristoranti, locali notturni e spiagge di Imperia a pochi chilometri dai maggiori centri di interesse turistico della Riviera dei Fiori e della Costa Azzurra (21 km da San Remo, 52 km da Montecarlo, 30 km da Alassio).Ci troviamo a soli 50 mt. dalle spiagge e dalle maggiori attrazioni turistiche della zona, in adiacenza alla prossima pista ciclabile (non ancora fatta) che ricalcando la vecchia sede della ferrovia permette lunghe passeggiate, con itinerari completamente pianeggianti, da percorrere a piedi o in bici con paesaggi inediti e mozzafiato del litorale di ponente. A pochi minuti a piedi dal Borgo Foce, antico Borgo di pescatori, dal Borgo Marina con il suo porticciolo turistico e dal Borgo Antico, di origine medievale, di Porto Maurizio arroccato sul Promontorio del Parasio.A soli 30 mt. potrete trovare un centro commerciale di prossima apertura, dotato di tutti i servizi (alimentari, farmacie, abbigliamento, ecc...). No tendalino, no tavoli/sedie fuori No luce. La ciclabile non è stata fatta e non c'è nessun collegamento a Sal Lorenzo, se non percorrere l'Aurelia sempre molto trafficata (William giu.2010)</p>
Imperia	 1.460	43.8819400	008.0252700	<p>Il camper service dista circa 300m dall'ex Area di Sosta di Porto Maurizio. Partendo dall'ex Area di Sosta si raggiunge proseguendo per Imperia e appena prima di immettersi sul lungo mare lo si trova a destra. Le coordinate gps sono dell'ex Area di sosta di Porto Maurizio (giu.2007)</p>
La Spezia	 1.531	44.1033000	009.8606000	<p>Area gestita dalla Assoc. Camperisti Spezzini, segnalata, recintata, illuminata e sorvegliata. Dall'autostrada uscire in direzione Porto Est e seguire l'indicazione verso sinistra, dal centro di La Spezia seguire per Lerici, circa 500 m dopo un cavalcavia sulla sinistra è segnalata l'area. Costi: 6 € al giorno tutto compreso, solo CS 2,60 €. Ottima base per visitare le 5 Terre. Per informazioni: Nando Morra Tel. 328-6922880 fmorra@hotmail.com o f.morra2@tin.it Michele Mussi Tel. 338-4703900 / 360-223633.</p>
Lavagna	 1.583	44.3036000	009.3524800	<p>Attenzione, il PS presso la piscina comunale non è più utilizzabile causa divieto per i camper. La sosta negli altri parcheggi viene periodicamente controllata dai Vigili con precisione certosina per il rispetto degli spazi tracciati.</p>
Le Grazie	 1.594	44.0674000	009.8351000	<p>Nel porto di Le Grazie. Località a fianco di Portovenere, possibilità di sosta anche notturna al porticciolo, in piano. 10euro al giorno (abbonamento acquistabile al bar jacaranda) o 1,50e/h, tranquilla, illuminata, assoluta, dentro il campo sportivo e in riva al porto. puzza di fogna per lo scolo vicino (17/08/2014 18:25:16)</p>
Lerici	 1.608	44.0824670	009.9103000	<p>Per circa 25 mezzi, uscendo dal centro di Lerici verso San Terenzo - Sarzana, appena passata la galleria (Primacina) sulla sinistra ci sono prima un parcheggio per auto e poi quello per camper, segnalato. Vicino alla piscina e a circa 300 m dalla spiaggia libera -Venere Azzurra-. A pagamento dalle 8 alle 24, 1.30 € / ora oppure 8 € / giorno. Bus navetta gratuito fa il giro parcheggio - centro - spiaggia. (lug.2005)</p>




















regione **I - Liguria**

località	area n°	latitudine	longitudine	vedere foto o informazioni nel web
Levanto 	 1.611	44.1746500	009.6185500	Dietro la stazione FS, segnalato, circa 100 posti, distante dal mare, scarico disagiata. Asfaltato e assolato. Costo 15 € al giorno. Capienza ridotta causa lavori in corso. Comoda per il treno che collega le 5 terre (Luca apr.2010)
Loano 	 1.684	44.1311500	008.2411167	Camper Park comunale, via Silvio Amico angolo via Fornaci, da Loano verso Boissano, presso il campo sportivo, ben segnalata dalla Aurelia. 44 posti con acqua ed elettricità per ogni posto, servizi igienici, docce calde. Bella e tranquilla, dista 2 km dal mare ma c'è un servizio navetta comunale ogni 30 minuti. Costo 10 € a notte, CS gratuito per gli equipaggi in transito, sosta gratuita i primi due giorni per i portatori di handicap. (dic.2013)
Manarola 	 1.749	44.1086460	009.7329640	Presso il parcheggio degli autobus, a 200 metri dal paese, a pagamento tramite parchimetro anche se non è chiaro a chi compete la gestione dell'area. Fontanella acqua, no scarico. (mag.2007)
Marinella Di Sarzana 	 1.842	44.0513790	010.0073070	Sul lungomare verso Marina di Carrara, sulla sinistra, in pineta, a 300 m dall'antico borgo contadino. Costo 8 € per 24 ore compreso CS, sosta massima 2 giorni. L'area è aperta solo nei mesi estivi. (iPhone di Davide apr.2010)
Mentone - Grimaldi	 4.307	43.7844120	007.5302110	Possibilità di parcheggio zona frontiera sia in suolo francese che italiano. No acqua e altri servizi. (William gen.2009)
Molini Di Triora	 1.965	43.9908290	007.7759410	Piazzale in basso, all'inizio della strada per la Colla di Langan. Piccolo con accesso difficoltoso (Mirko ott. 2009)
Molini Di Triora	 4.398	43.9866500	007.7764300	http://www.arcipelagoverde.it/foto/MoliniTriora4398.jpg Molto funzionale alla sosta è il piazzale che si trova 400mt prima vicino al distributore della Tamoil sulla Sp 65 per Pigna (Mirko ott.2009)
Montebruno	 4.260	44.5243280	009.2481170	Dalla SS 45 svoltare sulla SP 56 in direzione Berbagelata / Val D'Aveto. Posteggio sterrato nei pressi del Santuario, paese a 100mt collegato da ponte pedonale. (Mirko feb.2008)
Montemarcello	 2.063	44.0434600	009.9666800	Possibilità di sosta nel parcheggio del paese, gratuito e tranquillo anche la notte. All'inizio del paese salendo da Bocca di Magra, gratuito e tranquillo anche la notte, no servizi. Il parcheggio che si trova salendo da Ameglia è invece riservato alle auto, con sbarre. Punto di partenza per l'escursione alla splendida spiaggia di Punta del Corvo, 30 minuti non tutta agevole. (ott.2005)
Monterosso al Mare 	 579	44.154996	9.659329	area attrezzata di nuova costruzione con 17 piazzole con tutti i servizi (allacci, illuminazione e custodia), vista spettacolare e comodo punto di partenza per i sentieri delle Cinque terre. (mag.2014)
Monterosso al Mare 	 2.080	44.1442650	009.6468400	Parcheggio con circa 20 posti camper possibilità solo di carico acqua potabile, senza nessuna possibilità di scarico. Esauriti i posti camper viene interdetto il transito ai mezzi e bisogna lasciare il mezzo all'inizio del paese e percorre i 4 km per scendere al mare o a piedi, oppure con i locale bus navetta a pagamento (1,5€ a persona). Il parcheggio costa 1,5€\h oppure 18€\24h. Sterrato, pianeggiante, privo di ombreggiatura, in prossimità della spiaggia. (Cattoni gen.2010)
Nervi	 2.136	44.3930740	009.0082100	Presso la concessionaria Pons, via Funtanin 1, subito prima dell'ingresso dell'autostrada di Genova Nervi, provenendo da Nervi in direzione Genova. -Acqua elettricità carico e scarico lavaggio camper Tel. 010-3773231 (Giulio gen.2010)
Ortonovo - Luni	 2.235	44.0641170	010.0132720	Parcheggio degli scavi della città Etrusca di Luni. Piano e asfaltato. Visita agli scavi ed al museo: 9-19. Visita accompagnata all'anfiteatro solo alle ore 10,30 e 17,30(estate) o 15,30(inverno). Gratis sino a 18 anni e oltre 65, 1€ 18/25 anni, 2€ 25/65 anni.
Pegli 	 2.356	44.4327890	008.8140490	Presso il Camping Villa Doria, tranquillissimo e sicuro, pulmino per la stazione FS. Aperto tutto l'anno, CS solo per i residenti. Probabilmente il miglior posto dove fermarsi vicino a Genova. Tel. 010-6969600
Pegli	 2.355	44.4241050	008.8206370	Parcheggio del molo Archetti, tranquillo, ben servito dai mezzi pubblici. Da qui partono i battelli per Portofino e per le Cinque Terre. Uscita Genova Pegli (dir. Genova provenendo dalla A26, dir. Savona provenendo dalla A7), quindi seguire per Savona poi, superato un torrente, direzione Val Varenna; superata una piazza girare a sinistra e ancora a sinistra fino ad un semaforo che dà sull'Aurelia, attraversata l'Aurelia c'è il parcheggio. Da evitare assembramenti e sporcherie varie.


















regione **I - Liguria**

località	area n°	latitudine	longitudine	vedere foto o informazioni nel web
Pian Di Poma	 2.413			
Uscendo da Sanremo verso ponente sulla SS1 'Aurelia', a pagamento; bus per il centro a 3 km				
Pietra Ligure	 2.445			
Area molto bella, a metà paese sulla parallela interna della statale Aurelia (via Piani), ben segnalata. Alberata, docce all'aperto, lavatoi, dista 250 m circa dal mare.				
Pietra Ligure	 77	44.1566950	008.2818390	www.areacamper.net
Via Crispi, area su ghiaia per 50 mezzi, recintata, custodita, illuminata, elettricità, lavatoi, docce. Arrivando dall'autostrada seguire le indicazioni, arrivando da Finale proseguire fino alla rotonda sull'Aurelia o alla stazione, tornare indietro e seguire i cartelli. Gestita dalla Pubblica Assistenza, dista 300 m dal mare e dal centro storico, sempre aperta con ingresso 9,30-11 e 17-19 (Venerdì fino alle 23), costo 8 € per 8 ore, 15 € per 24 ore tutto compreso, solo CS 2 €. Tel. 347-7049200				
Pieve Ligure	 2.459	44.3778580	009.0751790	
Grande parcheggio lungo la SS Aurelia, 100 m prima della stazione FS provenendo da Genova. In fondo al parcheggio sono delimitati dei posti per i camper. In bassa stagione il parcheggio è libero. In 20 minuti di treno si arriva a Genova.				
Porto Venere	 4.926	44.0321990	10.0753810	
Piccola ma molto carina, quasi a strapiombo sul mare servizio bus per il centro e la spiaggia a 50 mt. A pagamento, no tendalino (segnalata da: Fabio iPhone1 il 01/10/2010)				
Portovenere	 2.631	44.0595670	009.8486000	
Località Cavo, sulla SS 530 km 9,5 prima di scendere a Portovenere a sinistra, sulla punta che separa Portovenere dal porticciolo di Le Grazie. Nel parcheggio una zona è riservata ai camper e può ospitare 20 mezzi, fuori stagione è possibile la sosta anche nelle altre zone. Dista dal centro 10 min. (in discesa). Costi: Novembre - Marzo 1 € l'ora dalle 8 alle 21 o 7,50 € tutto il giorno, Aprile - Ottobre stessa tariffa oraria ma dalle 8 alle 24 o 15 € tutto il giorno. In alta stagione bus navetta per il centro ogni 15 minuti a 0,50 €, fuori stagione solo nei festivi e prefestivi. Comune 0187-794882 (apr.2006)				
Rapallo	 3.872			
All'uscita del casello autostradale di Rapallo, parcheggio per 30 mezzi, asfaltato, illuminato, sempre aperto, no servizi, videosorvegliato, tranquillo anche per la notte. Costo 0,50 € l'ora fino a massimo 4 € al giorno. Nei pressi supermercato, stazione di servizio, mezzi pubblici per il centro di Rapallo, Santa Margherita e Portofino (Apr.2006)				
Rezzoaglio - Farfanosa	 4.304	44.4997220	009.3502780	
	Parcheggio a ridosso della SP586 della Val D'Aveto. Accesso difficoltoso per chi proviene da nord (Piacenza), consigliabile proseguire circa un km ed invertire la marcia subito dopo il ponte sull'Aveto nei pressi del cimitero di Cabanne. Parcheggio su prato e terra tra la strada e il fiume, annessa area pic nic munita di tavoli, berbeque e acqua. Seppur raramente l'area potrebbe essere non accessibile causa fiera equina. (Blog Arcipelago set.2008)			
Riomaggiore	 2.765			
Su richiesta, c/o ristorante -5 Terre-				
S. Lorenzo A Mare	 2.987			
In paese				
S. Remo	 3.148			
Fronte mare, con servizi igienici				
S. Remo	 3.055	43.8031900	007.7459800	
Località Pian di Poma, corso G. Marconi, a 3 km da San Remo verso la Francia, segnalata. Aperta dalle 7 alle 20, servizi igienici, lavatoi. Sul mare, spiaggia a pagamento oppure scogli. Costi: 10 € al giorno da metà Giugno a metà Settembre, nel resto dell'anno 7 € nei giorni feriali, 5 € festivi e prefestivi. Sosta massima 36 ore. (Apr.2006)				
S. Remo	 3.146			
A fine città in direzione Ventimiglia, sul mare, 50 mt. prima del 'Campeggio dei Fiori', gratuito, sosta max 36 ore				
S. Remo	 3.147			
C/o Villaggio dei Fiori, a 2,5 Km dal centro verso la Francia				
S. Rocco Di Camogli	 3.057	44.3327000	009.1651000	
In parcheggio custodito di giorno, a pagamento 9.50 € dalle 8 alle 20 nel week end, gratis in settimana, molto tranquillo, nessun servizio, sempre in ombra. Comodo per effettuare escursioni a piedi nel Parco di Portofino; da qui partono in sentieri per: Portofino (2h.), San Fruttuoso (2h.), Punta Chiappa (45') e Camogli (40'). Per raggiungerlo: seguendo la SS1 Camogli - Rapallo, si supera Camogli e proseguendo si arriva al paesino di Ruta, poco dopo si gira a destra (indicazioni per San Rocco) e dopo circa un paio di km si arriva al parcheggio prima del paese di San Rocco.				


regione **I - Liguria**

località	area n°	latitudine	longitudine	vedere foto o informazioni nel web
S. Rocco Di Camogli	 3.056			
<p>Parcheggio in uno spiazzo in mezzo agli alberi, subito prima di San Rocco, con una splendida vista sul golfo di Camogli. Molto tranquillo ma frequentatissimo i fine settimana. Da Camogli verso Rapallo sulla SS 1 salire fino a Ruta, dopo il cartello di Ruta a destra per San Rocco, subito prima di una galleria, quindi proseguire per 2 km. Nessun problema di altezze o strade strette. A pagamento nei week-end (9,50 € dalle 9 alle 20), in settimana gratuito. Autobus per Camogli. Da qui partono diverse passeggiate per Camogli, Punta Chiappa, San Fruttuoso, Portofino, Santa Margherita. Da San Fruttuoso e Punta Chiappa si può tornare con il battello a Camogli, da Portofino e S. Margherita con l'autobus.</p>				
S. Stefano Al Mare	   2.620	43.837222	7.905556	http://www.campervillage.it/
<p>Tariffa: (2011) € 12/24 h, elettricità € 3; ponti e festività € 20/24 h + € 3. Moderna area attrezzata di 10.000 mq, recintata e custodita, a terrazze tra gli ulivi, blocco servizi con lavelli, docce calde e WC, pozzetto di scarico, molti punti di carico di acqua potabile, energia elettrica, docce, illuminazione, barbecue a disposizione con panche e tavoli, servizio informazioni, bus navetta, campo bocce e area giochi per bimbi, si tendalino e tavolini. Tariffe: 1/4-30/9 (ponti e festività nazionali incluse) €20/24h + 3€ elettricità. 1/10-31/3 (ponti e festività nazionali escluse) €12/24h + 3€ elettricità. Festività anno 2011: 29/10-2/11; 3/12-11/12; 22/12-8/01. Chiusura annuale periodo 4/11-1/12. (Gigipadano nov.2011)</p>				
S. Stefano Al Mare	   4.195	43.8437800	007.9082400	http://www.campervillage.it/
<p>Tariffa: (2011) € 12/24 h, elettricità € 3; ponti e festività € 20/24 h + € 3 Moderna area attrezzata di 10.000 mq, recintata e custodita, a terrazze tra gli ulivi, blocco servizi con lavelli, docce calde e WC, pozzetto di scarico, molti punti di carico di acqua potabile, energia elettrica, docce, illuminazione, barbecue a disposizione con panche e tavoli, servizio informazioni, bus navetta, campo bocce e area giochi per bimbi, si tendalino e tavolini. Tariffe: 1/4-30/9 (ponti e festività nazionali incluse) €20/24h + 3€ elettricità. 1/10-31/3 (ponti e festività nazionali escluse) €12/24h + 3€ elettricità. Festività anno 2011: 29/10-2/11; 3/12-11/12; 22/12-8/01. Chiusura annuale periodo 4/11-1/12. (Gigipadano nov.2011)</p>				
S. Stefano Al Mare	  4.933	43.8509740	7.9087110	
<p>Direzione Italia provenendo dalla Francia, è il primo autogrill che si trova, con scarico/carico e parcheggio Camper gratuiti (forse l' unico in Italia...) (segnalata da: Dalla Libera Ca il ott 2010)</p>				
S. Stefano D'aveto	 1.421	44.5492220	009.4548530	
<p>Seguire indicazioni per parcheggio P3. Piazzale sterrato un po pendente. Anche se non presnte sulla segnaletica, all'Azienda di Soggiorno lo ha indicano come preposto alla sosta dei camper. (Mirko Giu2008)</p>				
S. Terenzo	 3.087			
<p>C/o canpo sportivo comunale, a 1 Km dal centro, gratuita, non custodita. Da un sentiero del centro sportivo si può godere di un ottima vista sul golfo di La Spezia.</p>				
Sarzana	 3.171	44.1306330	009.9751140	
<p>Vari punti idonei alla sosta anche notturna nei dintorni di Sarzana, vicino al centro storico, in zona stadio oppure in Via Dei Molini.</p>				
Savona	 3.191	44.2888890	008.4427780	
<p>Presso la stazione di servizio AGIP, a fianco del casello dell'autostrada. (feb.2006)</p>				
Savona	 3.190			
<p>Località Cimavalle 125 D, in mezzo al verde, dista 8 km dal mare e 2 km dal Santuario. Rimessaggio camper e roulotte, acqua, servizi presso il Ristorante -Il Giardino di Napoleone-.</p>				
Sestri Levante	  3.324	44.27848	9.40209	www.levantecamper.com
<p>Ottima area di sosta pulita e nuovissima. Bagni puliti con doccia a gettone €0,50 per 15 litri. Gestori cordiali e gentilissimi. In bicicletta si raggiunge in 5 minuti la spiaggia e la stazione ferroviaria. Ottimo punto strategico per visitare la riviera di levante (cinque terre). A disposizione carico e scarico punto luce. Recintata e zona molto tranquilla. Via privata Liguria 37. Attenzione ai sottopassi, per raggiungerla all'uscita del casello di Sestri Levante alla prima rotatoria proseguire dritti, alla seconda prendere direzione ospedale. Al semaforo per il bivio ospedale dirigersi a sinistra, 200 metri a destra per via Liguria. Tel. 348-1592567 / 340-3232551 / 348-1592568 (06/06/2017 01:07:34)</p>				
Sestri Levante	 2.093	44.2706340	009.4088660	www.comune.sestri-levante.ge.it
<p>Parcheggio Cantine Mulinetti, Via Vincenzo Fascie (SP1), ampio spiazzo sterrato, sporco e non illuminato, no servizi, sosta notturna sconsigliata. Dall'autostrada dirigersi verso il paese, dopo il sottopasso della ferrovia a sinistra. Servizio navetta gratuito per la spiaggia ed il centro da metà Giugno a metà Settembre. Costo 5 € per 12 ore, sosta massima 60 ore.</p>				
Spotorno	  3.364	44.2235667	008.4135000	
<p>Area presso il Bar Trattoria Olimpia, tranquilla, illuminata, elettricità, fontanella acqua, in futuro pozzetto per scarico. Dalla A10 uscire verso Spotorno, superato il Camping Leo (sulla rotonda) dopo circa 300 m a sinistra. Dista 10 minuti dal mare, aperta da Febbraio a Novembre, dalle 7 alle 24. dalle 8 alle 20. Costo 20€/24h inclusi carico, scarico, elettricità tel 349 7242540 possibile prenotare (C.O PARK ROMA 09-gen-2012)</p>				























regione **I - Liguria**

località	area n°	latitudine	longitudine	vedere foto o informazioni nel web
Spotorno	 3.363	44.2368000	008.4344000	Arrivando da Bergeggi, finito il discesone, proprio davanti all'isola omonima. Area a pagamento per circa 200 mezzi, sterrata, illuminata, aperta in estate e nelle grandi festività. Ingresso aperto dalle 7 alle 23, accesso alla spiaggia con sottopasso sotto l'Aurelia e la ferrovia. (nov.2006)
Taggia	 3.400			Nel piazzale presso il porto di Marina degli Aregai di Cipressa
Torri Superiore	 3.520			In parking adatto alla sosta
Torriglia	 3.523	44.5167500	009.1596030	Entrando in paese da Genova, sulla destra, ampio spazio a ridosso del recinto delle piscine, su autobloccanti, tranquillo, illuminato. Segnalato, OK per la notte. (nov.2007)
Triora	 8.897	43.994	7.762	Area antistante il campo di calcetto. Disponibili anche toilette pubbliche con tanto di tubo dell'acqua utilizzabile. Presente anche 220 V utilizzata probabilmente per feste di paese (Marco 30/04/2012 23.10.30)
Vado Ligure	 3.619	44.2785800	008.4419600	Sulla SS 1 Aurelia, provenendo da Savona quando a sinistra inizia la passeggiata lungomare a destra c'è l'area di sosta comunale. Costo 16 €, oppure 3 € l'ora, asfaltata, illuminata, rumorosa per il traffico, fronte mare con spiaggia libera. (Piero aprile 2010)
Vado Ligure	 3.620	44.2682300	008.4401900	Messi cartelli di divieto camper e passaggi dei vigili il sabato notte x farlo cortesemente rispettare: no multa ma ho dovuto andarmene. Parcheggio riservato ai camion davanti alla Trattoria del Camionista, ampio spazio asfaltato, illuminato, parzialmente alberato, gratuito, tranquillo, no servizi (Anonimo da Blog Arcipelago lug.2008)
Varazze	 3.671			In via Bruzzzone, dietro distributore MOBIL
Varazze	 3.670	44.3549400	008.5654200	In via Genova, Km 558+800; o in Via Emilio Vallino, a levante del campo sportivo. Aperto solo in estate, costo 1 € l'ora o 10 € dalle 8 alle 20, 2 € per la notte. Entrata dalle 8 alle 20, di notte viene chiuso il cancello principale ma è possibile entrare e uscire a piedi. Tel. 348-3265611 da Giovedì a Domenica.
Varazze	 3.672			In parking del porto; sbarre anticamper, aperte in bassa stagione
Varazze	 3.669			In Piazza del Mercato
Varese Ligure	 3.674	44.3769200	009.5921400	Presso gli impianti sportivi, subito dopo il ponte sul torrente, vicino al centro.
Varigotti	 3.675			Uscendo da Varigotti verso Finale, prima della galleria, del porticciolo e della Baia dei Saraceni, ci sono tre slarghi nell'Aurelia, nel primo e terzo la sosta è libera, nel secondo è vietata la sosta a tutti; c'è posto per circa 20 camper, valido di giorno, con il mare dall'altra parte dell'Aurelia, ma disturbato di notte dal traffico.
Ventimiglia	 3.688	43.7925800	007.6034500	Via Peglia Bis angolo Corso Francia (strada per il colle di Tenda), Sempre aperto, a pagamento il venerdì e il sabato. Parcheggio asfaltato in riva al fiume, posto per 20 camper, vicino al centro, in prossimità del camping Roma. Nessun servizio, un po' rumoroso. (apr.2010)
Ventimiglia	 30	43.7990600	007.6004600	Parcheggio davanti al supermercato LIDL gratuito eccetto il venerdì e il sabato. Accanto alla pompa di benzina Agip in Corso Limone Piemonte. (apr.2010)
Vernazza	 3.701			A 800 mt dal paese, acqua, 2,5 €/h oppure 16 €/24 h, accesso dal lunedì al sabato 9-19, con bus per il centro, uscita La Spezia-Santo Stefano e poi SS 61, tel. 0187 812533
Vesima	 3.717	44.4142900	008.7078900	http://www.italcamping.it/camping/la-vesima.caravan.park.asp?id=7534 Caravan Park La Vesima, località Lupara via Aurelia 50, tra Arenzano e Voltri. Aperto tutto l'anno, tel. 010-6199672 Tipo terreno: erba-ghiaia. Strada di accesso: agevole Posizione: sul mare Dist. centro abitato: 0,8 Km Ombreggiatura: media Tipo spiaggia: ghiaia-sabbia Passaggio spiaggia: diretto Cani non ammessi (apr.2008)































regione **I - Liguria**

località	area n°	latitudine	longitudine	vedere foto o informazioni nel web
Zuccarello	 2.877	44.113159	8.117051	
Parcheggio a nord del paese nel quale è consentita la sosta ai camper nella prima parte sul lato destro. Interdetta nella seconda. Per chi proviene da Albenga superare il paese e svoltare a destra dopo il ponte (06/03/2016 19:56:17)				






I - Lombardia

Angera	 4.234	45.7720200	008.5808100	
Dal centro immettersi in via Soldani direzione sud. Ampio parcheggio sterrato, 2/300 mt dal centro, forse un po isolato. (Mirko gen.2008)				
ATM Brianza Nord	 3.703	45.575	9.391667	
	Camper Service presso stazione di servizio Brianza Nord sulla A4 direzione Milano (04/06/2015 18:23:26)			
Bedizzole	 292	45.5070690	010.3971380	
Presso Carrozzeria Livingstone 2 (costruzione camper) in località Bettolotto in Via Gavardina 8.				
Bellagio	 4.267	45.9850900	009.2593700	
	Provenendo da Como lungo la SS583 superare la deviazione per il parcheggio TARONICO e proseguire per il centro del paese. Dopo una curva in discesa, sulla sx inizia la zona destinata al parcheggio. Se si proviene da Lecco entrare in paese svoltando a dx e dopo 200 mt (curva in discesa) si trova il parcheggio. Asfaltata misto a brecciolino, illuminata, abbastanza trafficata. Gratuita, priva di qualsiasi servizio. (Emiliano Boldrini mar.2008)			
Bellagio	 295	45.9767100	009.2542700	http://www.arcipelagoverde.it/area/fotoPS/295bellagio.JPG
Via: Alessandro Volta. Provenendo da Como lungo la SS583 1 KM prima dell'ingresso in Bellagio svoltare sulla dx per il parcheggio TARONICO di fronte al cimitero (piccolo tratto in curva ed in salita comunque agevole per i camper). Se si proviene da Lecco invece di entrare in paese svoltare a sx e dopo 200 mt sulla sx si trova l'indicazione per il parcheggio TARONICO. Gratuito. Asfaltato, pianeggiante, panoramico, molto silenzioso e tranquillo. Indicato per la sosta notturna. Il centro di Bellagio è facilmente raggiungibile a piedi con una camminata di circa 1 km. Si tratta di un parcheggio, per cui è privo di qualsiasi servizio, si trova di fronte al cimitero, per cui specialmente il sabato e la domenica potrebbe verificarsi un moderato via vai di visitatori, ma assolutamente sopportabile. (Emiliano Boldrini verificato a pasqua 2008).				
Bellano	 2.893	46.0406000	009.3003700	
Via Martiri della Libertà, parcheggio sterrato in riva al lago, a 100 m dal centro. Dalla SP 72 (la vecchia SS 38 lungolago) girare per via Papa Giovanni XXIII, dove sono indicati i Carabinieri, quindi in fondo a sinistra. Sempre aperto, no servizi, a pagamento da Giugno a metà Settembre dalle 10 alle 17, costo 1 € per 2 ore.				
Bergamo	 316	45.71309	9.7018071	www.areacamperbergamo.it
 	Area camper videosorvegliata. Vicinissima dal centro grazie all'ottimo collegamento con i mezzi pubblici. Nel prezzo della sosta di 24h sono compresi: carico e scarico, wi-fi, energia elettrica e bagni con docce calde. Vi è oltretutto un bar e una clubhouse fornita di aria condizionata. (20/08/2015 15:33:19)			
Bergamo	 315	45.6929610	009.6430560	
Bergamo bassa, via della Croce Rossa angolo via Broseda zona Loreto. L'ex area non e' piu' accessibile causa la -solita- sbarra ad altezza 2 m; e' rimasto accessibile SOLO il pozzetto di scarico ed il relativo carico.				
Biassono	 4.124	45.6304250	009.2873950	
Sempre aperto, gratuito, dista 500 m dal centro, con pista ciclo pedonale per il centro e la stazione FS. Via Brenno angolo via Parco, ampio parcheggio a lato del Palazzetto dello Sport, adiacente al confine Nord del Parco di Monza.				
Bollate	 1.757	45.54572	9.1128	
 	Posto sosta con CS comodo per raggiungere Milano con il treno. Martedì e Domenica x mercato chiuso (11/01/2016 19:26:58)			
Borgofranco Sul Po	 395	45.0477000	011.2053000	
	Via Turati, area comunale gratuita nei pressi del cimitero. Su erba, illuminata, elettricità, area pic-nic, barbecue e giochi bimbi.			
Bormio	 403	46.4626000	010.3719000	
	c/o funivia per Bormio 2000 (acqua e scarico).Costo 7 € / 24 ore.			
Brescia	 4.113	45.5330260	010.1649280	
Presso il parcheggio dell'Ikea, tranquillo. Dalla A4 uscita Brescia Ovest, seguire per Roncadelle e poi per Ikea				
Brescia	 435	45.5332000	010.2317000	
Via Spalti San Marco, piccolo parcheggio gratuito dietro alle prigioni di Canton Mombello, di fronte all'ingresso del centro tennis. Vicino ad un giardinetto, zona controllata dalle guardie, tranquilla per la notte. Dalla A4 uscita Brescia Centro seguire per il centro. (nov.2005)				


























regione **I - Lombardia**

località	area n°	latitudine	longitudine	vedere foto o informazioni nel web
Cademario  	 4.994	46.0202160	8.8907400	Pozzetto, giochi bimbi, pista ciclabile. (segnalata da: La doppia volpe il ott 2010)
Capo Di Ponte  	 591	46.0242800	010.3428800	www.capodimonte.eu area CONCARENA. Dalla statale S.S.510 dirigersi verso Capo di Ponte e seguire la buona segnaletica per area sosta la quale si trova in località Prada. L'area di sosta si trova accanto ad un laghetto per la pesca sportiva e può ospitare 12 mezzi in ampie piazzole asfaltate e servite di corrente elettrica, sono presenti in oltre servizi igienici e tavoli da pic-nic. Gestita Pro Loco Tel.0364-42104 o 3346575628 e-m@il agenzia.capodiponte@libero.it tariffe:5 € al giorno, recintata, alberata, illuminata, allaccio elettricità, asfaltata o pavimentata: si.(Leandro ago.2008)
Capo Di Ponte  	 590	46.0273000	010.3460000	Lungo strada da Boario, a inizio paese a sinistra. lungo la SS 42 del Tonale, di fronte al Graffiti Park Hotel, gratuito, no servizi. Comodo per il Parco Nazionale delle Incisioni Rupestri, a cui si accede con un percorso pedonale. Nei pressi stazione di servizio e supermercato.
Carenno 	 618	45.8012000	009.4647100	SS Bergamo Lecco, 5 km prima di Lecco, deviare sulla dx per Carenno (10 km), area attrezzata per 8 autocaravan, asfaltata, recintata, illuminata. Carico, scarico, elettricità. A 250 mt dal centro, vicino al campo sportivo. Per l'accesso chiedere la chiave al bar del centro sportivo. Per arrivare a Carenno, si consiglia la strada che passa per Calolziocorte, Monte Marenzo poi a sx. per Via Favignano. Municipio tel. 0341/610220
Carvico 	 119	45.700984	9.480545	Via Giovanni Paolo II Sotto il Monte bergamo sosta vicino al cimitero illuminata gratuita asfaltata nessun servizio. (iPhone gen.2010)
Castellaro Lagusello	 717	44.3751170	010.6352320	A 6 Km da Monzambano (Comune di cui fa parte), piccolo borgo medioevale cinto da mura che sovrasta un laghetto a forma di cuore. Grande parcheggio sterrato all'inizio della strada Castellaro-Cavriana, a poche decine di metri dall'ingresso nelle mura: seguire indicazioni P-auto
Cernobbio	 4.075	45.8387490	009.0613660	Via Matteotti, illuminato, per 25 mezzi, su autobloccanti, sempre aperto. Dalla A9 uscita Como Nord sempre diritto, dopo 300 m a sinistra alla rotonda, passare il ponte sul fiume e tenere la destra, alla rotonda successiva girare a sinistra sotto il cavalcavia, a 200 m c'è il parcheggio a sinistra. A 400 m dal centro, nei pressi negozi, bar, banca, supermercato. Affollato durante la settimana, meglio usarlo solo nei fine settimana. (apr.2007)
Cernobbio S. Bartolomeo  	 1.148	45.83509	9.06124	http://www.comune.como.it/comune/news/area-camper-lavernola-inaugurazione.html Via Brennero 7. 10 stalli accesso regolato da sbarra illuminata recintata sosta 0,50€ cent/h carico acqua, energia elettrica a pagamento scarico gratuito (23/10/2015 20:09:04)
Cernusco sul Naviglio	 2.883	45.51811	9.34843	Via Carlo Donat Cattin 1. Vicino fermata metropolitana di villa fiorita (13/02/2016 04:51:37)
Certosa Di Pavia   	 841	45.257000	009.141585	http://www.arcipelagoverde.it/viaggiare/weekend/lombardia/Pavia/certosaPavia.aspx Area camper a pagamento (10€ al giorno in estate, 6€ al giorno altre stagioni) accessibile da sbarra previo prelievo biglietto con orario ingresso. CS e sosta con elettricità compresa. Posto molto tranquillo 15/03/2017
Chiareggio	 6.820	46.314084	9.782609	Ampio piazzale in riva al torrente, immerso nella natura, molto tranquillo di notte. Terreno sassoso in leggera pendenza. Nessun servizio. Superare chiareggio e seguire le indicazioni -Parcheggio- in località Pian del Lupo (29/07/2014 20:29:49)
Chiavenna	 888	46.3146000	009.3961000	Piazzale Leonardo da Vinci, vasto piazzale alberato presso gli impianti sportivi, segnalato, gratuito, tranquillo. Dalla SS 36 provenendo da Sud appena entrati a Chiavenna svoltare a sinistra seguendo le indicazioni e poi ancora due volte a sinistra. Il CS è nell'angolo in fondo a sinistra del piazzale.
Clusone	 956	45.8895600	009.9582110	Area di sosta comunale con camper service in Viale Vittorio Emanuele (strada statale della Val Seriana), di fronte a due supermercati ed il distributore Esso. L' area, collegata ad un parcheggio per auto, riservata solo a camper è composta da 5 posti + 1 posto per camper con disabili ed il camper service.
Colico   	 971	46.1415000	009.3750000	http://www.arcipelagoverde.it/area/fotoAA/971Colico.JPG FREE TIME, Via montecchio Nord. Asfaltata, illuminata, carico, scarico, elettricità. L'area si trova a nord del paese dopo il circolo nautico. È importante precisare che l'area può ospitare max 25 camper, è frequentata dai windsurfisti e nei fine settimana potrebbe essere affollata, quindi conviene telefonare prima al n° 0341.941782. E' dotata di ristorante e bar. Il costo comprensivo di CS e allaccio elettrico è di 14€ ogni 24h. Posizione molto bella in riva al lago. (Emiliano Boldrini mar.2008)
























regione **I - Lombardia**

località	area n°	latitudine	longitudine	vedere foto o informazioni nel web
Colico 	 4.160	46.1238000	009.3475000	www.logasc.com Campeggio El Logasc, via Laghetto 45/B, nella Baia di Piona, sul lago. Ristorante, servizi, docce calde, scarico solo cassette. Tel. 0341-933139
Colico	 4.161	46.1385000	009.3730000	Presso il circolo nautico. Parcheggio area ex Cariboni, si trova 500 m prima della AA n° 971. Asfaltato, assolato, no servizi, costo 6,50 € dalle 8 alle 20, notte gratis. Ingresso da via alle Torri, sbocco sul lago solo pedonale in via Montecchio Nord.
Como 	 1.000	45.802954	9.091550	Parcheggio per 3 camper nelle vicinanze del centro, a circa 1 km dal lago. Illuminato, pianeggiante, fondo asfaltato con possibilità di allaccio corrente. A pagamento : 50 cent/ora dalle 8 alle 19 notte gratuita. CS a fianco dei parcheggi. (01/01/2015 18:31:12)
Como 	 4.268	45.8143000	009.0709500	http://arcipelagoverde.it/aree/fotoPS/4268Como.jpg Percorrendo il lungolago, arrivati in prossimità dello stadio, svoltare e parcheggiare intorno all'impianto. Asfaltato, pianeggiante panoramico, illuminato, non è presente alcun servizio. Di fatto si tratta dei parcheggi a disposizione dell'impianto sportivo. Al di fuori di manifestazioni sportive la sosta è consentita, il giorno di pasqua 2008 erano presenti oltre 35 camper, l'importante è parcheggiare all'interno degli stalli blu, sosta a pagamento. Qualche problema potrebbe nascere in occasione di partire e/o eventi che si svolgono all'interno dell'impianto. Comunque la sosta è consentita perché NON C'E' NESSUN DIVIETO. Si trova praticamente in riva al lago per cui la posizione è molto suggestiva, specialmente dalla parte degli edifici dell'Areo Club Como. (Emiliano Boldrini mar.2008)
Como 	 1.001	45.8281330	009.0405670	Il prezzo è 10 € (8 € per soci Confedercampeggio). Ponte Chiasso, via Oldelli 14, Autoparco Comense. Ubicato a circa 700 metri dalla Dogana di Ponte Chiasso ed in prossimità dell'uscita autostradale di Monte Olimpino della A9 Milano-Como-Chiasso. Custodito, servizi igienici, possibilità di caricare acqua. Nei pressi fermata autobus per il centro cittadino e le località lacustre della periferia, ristoranti, bar e altri negozi. Tel. 031-267978 / 451714 (mar.2007)
Corbetta	 3.959	45.48160	8.9299	Via Alberto da giussano angolo Via Caterina da Siena. Nuova area di sosta nelle vicinanze della stazione di Vittuone Comodissima per EXPO 2015. €20/24h - € 5 corrente (31/08/2015 10:25:59)
Corteno Golgi 	 1.030	46.1664200	010.2195300	www.campingaprica.it IVia Nazionale, 507. Camping Aprica a pagamento 10/12€ la piazzola, adulti 7€. Under12 e Over72 6€. Modalità di arrivo: 35 km da Sondrio. Prendere la SS38 verso Tresenda. Svoltare a dx sulla SS39 fino ad arrivare ad Aprica. Arrivando da sud prendere la SS36 che parte da Monza e arriva fino a Colico. Da lì immettersi sulla SS38 verso Sondrio. Area attrezzata all'interno del camping Aprica a pochi km dal paese. Buona base di partenza per i comprensori sciistici della Valtellina come lo Ski Area Magnolta e Palabione. Possibilità di collegamento in autobus. Nel camping oltre al camper service sono presenti un ristorante, l'area pic-nic, l'area giochi. (Emiliano apr.2008)
Costa Volpino 	 1.038	45.8254310	010.0976000	Parco naturale fiume Oglio (Via Baiguini). Parcheggio con fontanella in piazza Mercato. Si raggiunge imboccando via Torrioni (indicazione parcheggio). Chiuso mercoledì per mercato.
Crema 	 4.884	45.35470	9.67566	 Area attrezzata con carico e scarico, no elettricità. Via Crespi, incrocio Via Capergnanica (09/04/2014 22:21:58)
Crema	 1.042	45.3665440	009.6945120	Parcheggio nei pressi della stazione ferroviaria, a due passi dal centro storico ed a ridosso di piste e percorsi ciclabili in città, verso la campagna e lungo il fiume Serio.
Crema	 1.043	45.3562320	009.6820020	Via Da Monte, accanto alla Croce Verde, parcheggio senza servizi, illuminato e tranquillo. Centro a 1 km.
cremona 	 1.045	45.138367	10.034617	 Piazza Croce Rossa, vasto parcheggio, sempre aperto, gratuito, illuminato. (26/12/2014 15:55:41)
Cremona	 1.906	45.140365	10.022778	Lungo viale Trento e trieste , a pagamento. A circa 1.300 m. Dal museo del violino. (26/12/2014 15:30:30)
Crist 	 4.272	45.9770100	010.3194600	Area Attrezzata Mr. Sanders. Via Crist, bivio per Losine. Nei pressi di Niarno. Modalità di arrivo: da Bergamo prendete la SS42 verso il lago d'Iseo e poi Boario Terme. Da lì seguite le indicazioni per Breno. Niardo si trova pochi km più a nord sulla stessa strada. Da Brescia prendete la tangenziale sud fino a Valenzano al Ponte. Da lì imboccate la SS510 fino a Boario Terme e seguite le indicazioni di cui sopra. A pagamento (10 € al giorno + 2 €






















regione **I - Lombardia**

località	area n°	latitudine	longitudine	vedere foto o informazioni nel web
per allaccio elettrico). Area attrezzata asfaltata e su autobloccanti, dotata di camper service completo, allaccio elettrico (a pagamento 2€), servizi igienici anche per diversamente abili, docce, area pic-nic attrezzata, area giochi bambini, bar, ristorante, market. L'area attrezzata è adiacente ai campi sportivi, si trova a poca distanza dal paese raggiungibile a piedi. L'area è un buon punto di partenza per la visita della Valcamonica. (Emiliano apr.2008)				
Cunardo 	 1.054	45.9306700	008.8119690	www.tenuta-del-maglio.it
Posto molto bello vicino ad un torrente ed immerso in un grande prato; il titolare è il proprietario dell'agriturismo adiacente. Area provvista di colonnina per l'erogazione di acqua e corrente elettrica. A pagamento. Via del Maglio 15 Cunardo -VA- Tel-fax 0332-716439 e-mail: info@tenuta-del-maglio.it				
Dalmine 	 1.065	45.6432760	009.6125110	
Fra il velodromo e la piscina comunale. Carico, scarico, acqua. Nel grande parcheggio adiacente le piscine - a lato della SP 525 per Milano - accessibile da Via Tofane. (mag.2007)				
Darfo Boario Terme 	 3.908	45.8915000	010.1975000	http://www.archeopark.net
Parcheggio dell'Archeopark, località Gattaro. Abbastanza tranquillo, gratuito, no servizi. Strada di accesso molto stretta. Il parco è aperto da Marzo a Novembre, tel. 0364-529552				
Desenzano Del Garda 	 4.114	45.4644120	010.5940500	
Camping San Francesco, aperto da Aprile a Settembre. Tariffa Camper Stop da 20 a 25 € secondo il periodo, escluso Luglio e Agosto. Tel. 030-9110245				
Desenzano Del Garda  4.116	45.4773530	010.5332060		
Parcheggio in piano per una decina di camper, gratuito. Prima di uscire dall'abitato verso Nord voltare a sinistra in via Vighenzi e salire fino in alto (500 m circa). Il parcheggio è diventato punto sosta per i bus.				
Desenzano Del Garda  4.115	45.4740510	010.5374440		
Via Gramsci, parcheggio a pagamento sul tetto dell'autosilo. Quando si arriva chiedere alla cassa (sempre aperta) dove posizionarsi per evitare spiacevoli discussioni, soprattutto la Domenica quando il posteggio si riempie.				
Fiorine 	 957	45.8764230	009.9301170	
Camping Clusone Pineta, sempre aperto. Tariffa Camper Stop 15 €. Tel. 035-611262				
Fiorine 	 4.112	45.8731020	009.9162660	
La Busgarina, via Vago 6. Da Clusone verso Bergamo per circa 2 km, a sinistra in uscita da Fiorine per una strada piuttosto stretta e scoscesa che diventa sterrata e termina presso il bar che gestisce l'area. La zona riservata ai camper è in fondo al parcheggio auto, su prato. Giochi bimbi, fattoria con ponies, laghetto pesca, barbecue, tavoli pic-nic. Costo 8 € al giorno, tariffa Camper Stop 5 €, elettricità 6 €. Tel. 347-6772849 (Cazzaniga alberto apr.2010)				
Gardone Riviera  4.152	45.6233330	010.5676660		
Viale dei Colli, parcheggio P7 del Vittoriale, la dimora di Gabriele d'Annunzio. Sosta solo diurna.				
Gardone Riviera  1.329	45.6233120	010.5658220		
Dimora di Gabriele d'Annunzio, sosta gratuita al parcheggio n° 6 del Vittoriale. Sotto la collina, magnifico il parco.				
Garlate 	 1.336	45.8149600	009.3981390	
Nel camping 'Riviera di Garlate', via Foppaola 113, camper stop € 10, apertura annuale, tel. 0341 680346				
Gavirate  1.340	45.8388900	008.7169400	http://www.progavirate.com/	
Sul Lago presso il Parco della Folaga Allegra. Area picnic, parco giochi. Sempre aperta, sosta max 48 ore, costo 6 €, elettricità 2,50 € Tel. 0332-744707				
Germagnaga  4.986	45.9962310	8.7242680		
6 posti camper direttamente sul lago 1.50 euro all' ora max 15 euro acqua carico scarico ed elettricità (segnalata da: Papi le' iPho il ott 2010)				
Grazie Fraz. Di Curtatone  	 1.595	45.1537980	010.6920940	
Frazione Grazie via Fiera 11, presso il parco Paganini. Area su prato per 100 mezzi, recintata, custodita, alberata, illuminata, elettricità, docce, parco giochi, pista ciclabile. Aperta tutti i giorni dalle 8 alle 22, costo 10 € al giorno, elettricità 2 €, solo CS 5 €. Tel. 0376-349122 / 334-2136247 / 0376-358021 Non è sempre aperta. (Il 29 /11/2010 era chiusa e senza nessuna indicazione di prossima apertura. Mirko)				
Gussago 	 2.240	45.5831	10.1513	
Area Camper Gussago Un'area immersa nel verde di un vasto parco cittadino ai piedi della Santissima, all'interno della quale potrete trovare un'atmosfera tranquilla in cui potersi rilassare. La nuova Area Camper Gussago è un punto di partenza per innumerevoli escursioni, percorsi naturalistici e culturali come ad esempio il "Cammino delle 2 Sorelle", La Santissima ed il suo periplo.				













regione **I - Lombardia**

località	area n°	latitudine	longitudine	vedere foto o informazioni nel web
<p>Percorsi eno-gastronomici, lasciandosi sorprendere dai prodotti enogastronomici della tradizione, spaziando dallo Spiedo De.Co. Gussago ai celebri vini e distillati.</p> <p>Gli amanti delle 2 ruote troveranno nelle vicinanze la ciclovie della cultura Brescia-Bergamo e il ciclodromo comunale.</p> <p>Qualche dettaglio per permettere di pianificare al meglio la propria sosta:</p> <ul style="list-style-type: none"> - Area di sosta camper non presidiata, ma videosorvegliata; - Cassa automatica per il pagamento della sosta, unicamente con carte di credito/debito o bancomat; - Area aperta tutto l'anno; - Non è possibile prenotare il proprio posto all'interno dell'area camper; - In adiacenza all'area è disponibile un punto acqua fresca e gassata, un distributore di prodotti a km0 latticini, formaggi e latte crudo, un chiosco. Il parco è dotato di molti giochi per bambini, di un campetto basket, attrezzature per ragazzi quale calisthenics, di un'ampia area cani. 				
Iseo	 1.475	45.6536100	010.0438800	 Caravan Camping Sassabanek, via Colombara 2. Tel. 030-980300 Area esterna al camping, a pagamento, aperta da Aprile a Ottobre esclusi Luglio ed Agosto. Si usufruisce dei servizi comuni del campeggio.
Iseo	 1.471	45.6549380	010.0425340	<p>Grande parcheggio gratuito e asfaltato nella traversa di Via Paolo VI (a fianco della scuola), si accede dalla parte sud del paese da Via Europa o da Via per Rovato. Distante dal centro circa mt. 400, posto per 30/40 camper.</p>
Lanzada in Valmalenco	 3.802	46.269413	9.875666	<p>All'inizio di Via Ganda, nel parcheggio antistante il campeggio. Costo 1 euro (29/07/2014 20:36:44)</p>
Laveno	 1.586	45.9078610	008.6184200	<p>Nel piazzale di fianco al capolinea delle Ferrovie Nord. Direttamente sul lago, a due passi dal centro, su terreno sterrato ed asfaltato.</p>
Lecco	 1.600	45.8313600	009.4077900	<p>Ubicazione: Località Bione - Via Toscanini angolo Via Ticozzi/Via Brodolini - Seguire le indicazioni centro sportivo/piscina, passare oltre i campi di calcio in direzione Sud (il lago rimane a destra) - 200m. dopo la fine dei campi di calcio, al termine di una curva ad S, gratuito, pozzetto a grata.</p>
Lecco	 3.968	45.8639100	009.4274270	<p>Via Prealpi 34, parcheggio della funivia dei Piani d'Erna, ampio, sterrato parcheggio della funivia, tranquillo alla sera ma non va bene se volete dormire al mattino perchè si affolla di escursionisti. Costo 2 euro dalle 7 alle 15' notte gratuita. (Francesca gazzi 22/09/2012 9.50.29). Servizi igienici presso la funivia.</p>
Lierna	 4.866	45.9492020	9.3024340	 A pagamento ma a 50 mt dal lago (segnalata da: Alby iPhone1, il ott 2010)
Livigno	 1.667	46.5475000	010.1446670	 Campeggio Pemont (ex area Confortola), via Pemont 521, zona Nord-Est, lungo il torrente verso il lago del Gallo a 2 km dal centro, zona chiesa. Il paese è facilmente raggiungibile sia attraverso la strada che attraverso la pista ciclabile. Circa 80 piazzole ampie, costi 10 - 15 € a piazzola più 3,50 - 5 € a persona secondo il periodo, incluso CS ed elettricità. Docce a gettone (0,75 €) e lavatrice (4 €). Tel. 0342-997536 (Feb.2006)
Livigno	 3.709	46.54688	10.14433	  Ottimo. Dista 400 mt. Dall'inizio paese e 1 km. Dal centro. Autobus 4 linee urbane gratuite con fermate a circa 200 mt. Volendo in inverno gli sci e gli scarponi si possono lasciare in deposito presso la seggiovia Vallandrea così si evita di portarli avanti e indietro. In estate a fianco dell'area c'è una pista ciclabile molto bella che corre lungo il torrente. (31/05/2015 07:41:16)
Livigno	 1.666	46.5062650	010.1191480	  Area Acqua Fresca, via Palipért 398, zona Sud-Ovest, illuminata, a pagamento. Autobus gratuito per il centro, due linee con corse ogni ora dalle 7 alle 20 e corse supplementari in alta stagione. Gestita dalla famiglia Cusini, tel. 0342-979277 / 349-7797006 (iPhone di Massimo Mantellina gen. 2010)
Livigno - Passo D'eira	 2.947	46.5383180	010.1663770	<p>Ampio parcheggio gratuito in cima al passo d'Eira, tra Livigno e Trepalle. Posto per circa 100 camper. L'area è a pagamento dalle 20:00 alle 8:00 al costo di 10€ e c'è carico e scarico. (carlogibel giugno 2017)</p>
Lonato del Garda, via Bettola nr. 1	 2.915	45.475352	10.462011	   Agriturismo Villa Gaia Agricampeggio con 4 piazzole per camper, scarico/carico acque, servizi, piscina (02/02/2018 15:25:11)
Longone Al Segrino	 1.693	45.8239700	009.2674600	<p>Punti di sosta sulla direttiva Passo del Ghisallo-Bellagio. Ottimi per una passeggiata intorno all'omonimo lago prealpino. Affollati sabato e domenica (specialmente se c'è bel tempo). Nessun problema infrasettimanali.</p>


regione **I - Lombardia**

località	area n°	latitudine	longitudine	vedere foto o informazioni nel web
Madesimo	 1.728	46.4437500	009.3623600	
Ampio parcheggio all'inizio del paese subito sulla sinistra, ed un altro (segnalato) con migliore panorama ma un po' più distante dal centro e sterrato, alla fine del paese, sempre sulla sinistra verso la dogana vecchia, prima dell'albergo Gran Baita. E' subito sopra il torrente, con un piccolo parco giochi ed un bel sentiero pedonale che porta in centro. Attraversando la strada si è subito sulle piste da sci.				
Magenta	 4.208	45.47846	8.88767	www.campingsportmagenta.com
Sempre aperto, anche tutte le domeniche Area attrezzata di fronte alla nuova sede di Camping Sport Magenta, pianeggiante, con carico e scarico, 15 stalli, segnalata in loco (31/08/2015 10:20:26)				
Mantova	 1.768	45.16350	10.81230	
	Area rinnovata, aperta e funzionante almeno fine settimana e festività. Nuovo blocco servizi, camper service. Per il pagamento c'è una colonnina automatica all'ingresso costo EUR 15 per 24h (Sergio dic.2011)			
Mantova	 1.765	45.1528500	010.7991000	
Parcheggio Anconetta, segnalato. (set.2005)				
Mantova	 1.767	45.1541389	010.7605000	
In loc. Borgo Angeli presso il cimitero lungo al SS per Cremona, a 1 km dalla città. Bus, supermarket, pizzeria, segnalata. Molto frequentata da mezzi pesanti (dogana vicina) e da carovane di passaggio di nomadi. Asfaltato, illuminato, segnalato, sempre aperto, gratuito. Solo parcheggio pulman in aprile nessun no acqua isolata (29/11/2010 Completamente smantellata. Tutt'ora ci sono lavori di ristrutturazione, solo una piccola porzione è (provvisoriamente?) adibita a posteggio per il cimitero. Mirko)				
Mantova	 1.766	45.1458300	010.7927800	
All'interno delle mura, in P.zza Virgiliana. Accesso direzione Palazzo Ducale dx V. F.lli Rosselli in fondo a dx. Sterrato, illuminato, tranquillo (di giorno un pò meno) e a due passi dal centro. Porticina per uscire a piedi fuori le mura.				
Marmirolo	 3.886	45.3136500	010.7150900	
Località Pozzolo, presso la Fattoria Bio Welt, strada Valeggio 16/A. 6 posti, asfaltata, recintata, custodita, elettricità, scarico solo cassette. Parco giochi e vendita prodotti della fattoria. Prezzo da concordare. La fattoria si trova lungo la ciclabile Mantova - Peschiera, a circa 6 km da Borghetto sul Mincio e 2 km da Pozzolo. Tel. 0376-460086 (Apr.2006)				
Mede	 1.892	45.1003000	008.7299000	
Segnalato, nel piazzale vicino al panificio 'Pan di Sole', gratuito. Vicolo Pietro Nenni, vicino alla circonvallazione interna, presso la pesa pubblica. CS comunale, sempre aperto, gratuito. Luoghi di interesse nei dintorni: museo dei fossili, museo delle contadinerie, museo Regina Cassolo (scultrice), zona famosa per la produzione del riso e della gioielleria (numerosissimi i laboratori artigianali)				
Mediglia	 4.126	45.3930560	009.3497680	
		Area rimessaggio asfaltata Ei Vamos, località Caluzzano, SP 39 Melegnano-Melzo km 4,250. 100 posti, elettricità, recintata, custodita, alberata, illuminata, lavatoi, rivendita gas, stazione di servizio nei pressi. Aperta tutti i giorni 9 - 12,30 e 14 - 19,30 tranne Lunedì pomeriggio. Costo sosta 10 € al giorno, carico 5 €, scarico 10 €. Tel. 02-90660879		
Menaggio	 1.901	46.0236300	009.2410900	
venendo da Como, alla fine del paese, dietro al cimitero, parcheggio su terrazza, panoramico, illuminato e libero. Attenzione, su tutto il lungolago c'è divieto di parcheggio per i camper 24 ore su 24				
Merate	 1.907	45.7132580	009.4186480	
	In località Sartirana, via Giovanni Paolo I, recintata, asfaltata, illuminata, 6 prese di corrente, 2 fontanelle, spazio per circa 10 camper, carico e scarico gratuiti, sosta 5.50 EUR al giorno (passano i Vigili a riscuotere), in teoria chiusa durante la notte, in pratica sempre aperta, Info Tel. Municipio 039-59151/59527.			
Milano	 4.358	45.525704	009.072468	
		Expo di Milano. Area attrezzata a pagamento, con acqua e pozzetto, per 50 camper. Attiguo alla Fiera il Parcheggio 5 con oltre 1000 posti di cui una ventina dotati di colonnine con presa elettrica CEE da 16 A ed attacco idrico da 1/2". E' presente un punto camper per lo scarico anche delle cassette WC. Gestito da APCOA costa 16 € al giorno o frazioni. Comodo accesso e ben indicato come P 5. Servizi riscaldati, navetta gratuita per Expo e fermata metropolitana che dista 1.300m. (sett. 2015)		
Milano	 4.127	45.40861	9.20889	
		Via Ripamonti 481. Nuovo Rimessaggio Snc (Imballaggi Ripamonti). Area per 10 mezzi su asfalto, recintata, custodita, illuminata, elettricità, docce, lavatoi, lavatrice, lavaggio camper, rivendita gas, mezzi pubblici a 50 m. Comoda per l'Istituto Oncologico Europeo. Dalla Tang. Ovest uscita Val Tidone - MI Vigentina direzione Milano, dopo il distributore Beyfin a destra in fondo. Sempre aperta, costo 20 € per 24 ore. Tel. 02-5692456 / 347-3815188		











regione **I - Lombardia**

località	area n°	latitudine	longitudine	vedere foto o informazioni nel web
Milano  	P 3.046	45.511505	9.160365	www.newparkmilano.eu
<p>Situato in zona nord della città (Bovisa) è un rimessaggio con possibilità di area sosta completa di carico/scarico, bagni, docce, allacciamento elettrico. L'area è sorvegliata giorno e notte da personale, cancello chiuso in serata, impianto video di sorveglianza. Si trova a circa 15' a piedi dalla stazione ferroviaria di Milano Bovisa da dove, con la ferrovia Suburbana, si raggiunge ogni parte della città. Tariffa del biglietto: area urbana. Situato in zona nord della città (Bovisa) è un rimessaggio con possibilità di area sosta completa di carico/scarico, bagni, docce, allacciamento elettrico. L'area è sorvegliata giorno e notte da personale, cancello chiuso in serata, impianto video di sorveglianza. Si trova a circa 15' a piedi dalla stazione ferroviaria di Milano Bovisa da dove, con la ferrovia Suburbana, si raggiunge ogni parte della città. Tariffa del biglietto: area urbana. (19/09/2016 16:46:49)</p>				
Milano 	P 3.522	45.47428	9.08213	
<p>Via Gaetano Airaghi 61. euro 25/giorno, euro 3 elettricità , tassa soggiorno esclusa. Area di sosta attrezzata per camper e caravan, adiacente al Camping Village Città di Milano, su fondo completamente asfaltato. Ha una capienza di 60 mezzi. Offre i seguenti servizi: Allaccio elettrico per 30 mezzi Carico e scarico acqua Scarico WC chimico E' compreso nel costo della sosta giornaliera l'utilizzo dei servizi del camping: toilettes, docce (con acqua calda gratuita e riscaldate in inverno) giochi per bambini e campi da gioco. Sono inoltre a disposizione degli ospiti dell'area di sosta i seguenti servizi: mini-market, bar-ristorante-pizzeria, lavanderia, sauna, bagni privati. L'area di sosta è aperta tutto l'anno ed è gestita direttamente dall'organizzazione del Campeggio. Accanto all'area si trova il parco acquatico Acquatica Park, aperto da giugno a settembre. Indirizzo: Via Gaetano Airaghi 61, 20153 Milano. L'area di sosta si trova all'uscita n. 3 Settimo Milanese/San Siro della Tangenziale Ovest e dista 8,5 Km. dal sito Expo e dal polo Fieristico di Rho e 3 Km. dallo Stadio di San Siro. La fermata dell'autobus 64, di fronte all'area di sosta, conduce alla metropolitana M1e permette di raggiungere rapidamente e comodamente il centro di Milano, Expo, Rho Fieramilano e molte altre destinazioni. Per tutto il periodo dell'Expo è disponibile un servizio navetta. (28/08/2015 15:31:09)</p>				
Milano   	P 4.128	45.4179090	009.1959750	www.cascinagaggioli.it
<p>Agricampeggio Cascina Gaggioli, via Selvanesco 25. E' disponibile, all'interno dell'azienda, un'area attrezzata per la sosta dei camper in numero limitato - massimo 4 equipaggi - per brevi periodi di tempo. L'area di sosta è attrezzata con servizi igienici , acqua, corrente elettrica, possibilità di scarico. La piazzola di sosta ha un costo di € 15,00. Posto per 4 mezzi, illuminazione, elettricità, servizi igienici, autobus per il centro. Dalla Tangenziale Ovest uscita n° 8 Opera-Val Tidone-Vigentina prendere la SS 412 verso Milano, al 3° semaforo a sinistra, dopo 600 m si trova sulla sinistra la cascina Gaggioli. Tel. 02-57408357</p>				
Milano  	P 1.925	45.44465	9.13961	
<p>L'area sosta e rimessaggio per camper, barche e caravan, si trova lungo le sponde del Naviglio Grande. Tram linea 2 proprio di fronte all'entrata dell'area sosta e, poco lontano, stazione metro Porta Genova, nelle cui vicinanze effettuano fermata alcune linee tranviarie urbane ed interurbane, gestite da ATM (P.ta Genova M2, linee 2, 74, 9 e 19) Strada accesso un po' stretta lungo la sponda del naviglio grande, vicino alla ferrovia (nessun disturbo notturno). €20/24h, €3/24 allaccio elettrico (19/09/2016 17:00:56)</p>				
Milano 	P 3.370	45.5422458	9.0333174	
<p>L'area sosta camper è sita a soli 6 km. da EXPO 2015 e dai padiglioni di Fiera Milano Rho. 40 ampie piazzole (fino a 11 mt di lunghezza) dotate di allaccio elettrico. Market vendita prodotti di consumo. Assistenza officina per cellula e meccanica. L'area è custodita e sorvegliata 24 ore su 24. Servizio di navetta da e per Expo 2015. Disponibili su prenotazione i biglietti di Expo 2015. TARIFFE AREA SOSTA EXPO Piazzola STANDARD mt. 7,50 x 3,50 senza elettricità: euro 25,00 ogni 24 ore Supplemento elettricità: euro 3,00 Piazzola LUXE mt. 11,00 X 4,00 con elettricità e servizio navetta Expo : euro 45,00 ogni 24 Ore eccedenti : eur/h 1,50 Camper service e persone inclusi. (14/08/2015 16:20:33)</p>				
Milano 	P 2.224	45.42092	9.2033	
<p>Gratuito. Ampio e comodo parcheggio, tranquillo, arrivando da direzione Rozzano, già in Via Ripamonti. Comodissimo capolinea tram linea 24 per il centro (Duomo), in 20 minuti. Premunirsi di biglietti non disponibili in zona. (31/08/2015 10:35:55)</p>				
Milano 	P 1.924	45.4710560	009.1997520	
<p>Parcheggio a 10 min. da P.za Duomo, in via Marina via Palestro vicino al museo di arte moderna. Da P.ta Venezia si gira in Via Palestro. Dopo 100 mt a sin. viale alberato e alla fine c'è il parcheggio custodito a pagamento fino alle ore 24.00 (almeno il sabato sera). Si entra anche da Via del Senato, dopo l'incrocio con C.so Venezia, il primo vialetto alberato sulla destra. Costo sosta: feriali 1,50 € l'ora dalle 8 alle 19, poi 2 € fino alle 24, festivi 2 € per 5 ore dalle 8 alle 24. A 100 m fermata MM1 Palestro.</p>				
Milano 	P 2.223	45.46245	9.27024	
<p>€ 20/24 h - €2/prima ora - €12/prime 12 ore. Parcheggio cittadino situato a Milano, nelle immediate vicinanze di Linate-Aeroporto. Servito da mezzi pubblici: autobus n. 73 (Linate - Centro città), servizio Taxi e NCC. Parcheggio aperto 24 ore, custodito, non attrezzato. Dotato di WC, Punto Informativo, distributori automatici per caffè e bevande. Nelle immediate adiacenze di pista ciclabile e nel cuore del Parco Cittadino Forlanini. Accettate</p>				



























regione **I - Lombardia**

località	area n°	latitudine	longitudine	vedere foto o informazioni nel web
tutte le carte di credito. (28/08/2015 15:36:26)				
Milano	 3.909	45.4515270	009.1693060	Via Valenza 2, angolo Alzaia Naviglio Grande, vicino al centro parcheggio asfaltato, recintato, custodito, illuminato, sempre aperto. 600 posti, no servizi, tabaccheria, WC pubblici, no CS no H2O, vicino alla metro di porta genova. Ingresso un po' basso: Occhio. il parcheggio è molto silenzioso per la sosta notturna e comodo al centro. Metro 2 fermata Porta Genova. (William ott.2009)
Milano	 1.926	45.4538020	009.2387510	Via Norico, verso il mercato ortofrutticolo, parcheggio senza servizi, tranquillo e gratuito. Centro a 7 km raggiungibile con autobus 66.
Milano	 2.841	45.443128	9.170598	Vicino stazione fs Milano Romolo e università IULM (27/09/2016 10:35:23)
Milano	 8.903	45.567333	9.063611	http://www.expo2015.org/it/esplora/sito-espositivo/accoglienza-disabili-accessibilita-sito-espositivo Parcheggio Arese (per Expo 2015) - Collegato da navette a Ingresso Est Roserio - Orogel. Parcheggio amplissimo, sorge nell'area dell'ex stabilimento Alfa Romeo.
Moglia	 2.595	44.9377180	010.9172610	 Via Nuvolari, zona centro sportivo, area comunale asfaltata, 14 posti, illuminata, scarico tipo Sanistation, sempre aperta, segnalata, gratuita. Nei pressi parco giochi, pista ciclabile, supermercato, stazione di servizio. L'acqua è disponibile acquistando un gettone nella vicina tabaccheria (€ 2). Dirigendosi verso il centro e svoltando a sinistra verso il canale, è possibile iniziare la pista ciclabile che porta a Bondanello, Concordia sul Secchia e varie altre località (vedi www.piste-ciclabili.com). (William 5/2010)
Monte Marenzo	 2.017	45.7764500	009.4526400	  Area attrezzata per 5 autocaravan, asfaltata, recintata, illuminata.in via Papa Giovanni XXIII. Carico, scarico, elettricità, segnalata. CS a pozzetto gratuito, costo sosta 6 € al giorno (sosta massima 72 ore). Per accedere ai servizi occorre informarsi in comune per contattare il referente che riscuote la tariffa e fornisce la chiave per l'utilizzo dei servizi.
Monza Policlinico	 1.202	45.5867450	009.2987910	 Area riservata a due camper nel parcheggio del Policlinico di Monza, con presa di corrente. Prezzo contenuto, area tranquilla a due passi dal centro. (iPhone di MQ apr.2010)
Monzambano	 2.100	45.3891670	010.6927780	http://www.camperistidimonzambano.it Orario: h24 Ubicazione: In Piazza Corradini/Via degli Alpini vicino al parco giochi a 200mt dal centro, seguire indicazioni parcheggio. Recintata, 24 posti camper, Piazzole da 5x7, Illuminazione notturna, Carico e scarico. Info tel. ore pasti Luigi 0376-800157 o Antonio 0376-809483 Colonnine per l'elettricità hanno le prese per la tv digitale terrestre e satellitare. - L'aerea è dotata di copertura WiFi per la connessione internet senza fili con il proprio pc portatile. - L'apertura è dal 1 aprile al 15 ottobre - La tariffa giornaliera, comprensiva di camper service, è di 10€. Per il solo CS il costo è di 3€. (Emiliano apr.2008)
Morbegno	 2.102	46.1362150	009.5682010	 Ampio parcheggio per auto e camper, dotato di pozzetto di scarico e carico acqua. Gratuito. Raggiungere la stazione ferroviaria, proseguire sulla sinistra, seguire le indicazioni parcheggio.
Morimondo	 37	45.355523	8.954844	 Parcheggio a pagamento (8 euro tutto il giorno)a pochi passi dalla celebre abbazia. Pianeggiante, asfaltato, illuminato, caotico di giorno tranquillo di notte (19/11/2012 22.45.59)
Nova Milanese	 2.169	45.5832670	009.1979600	www.gruppocampeggiatoritineranti.com Via Brodolino, nei pressi del campo sportivo, sosta massima 48 ore, area per soli 4 camper, non custodita. Dalla Tangenziale Nord uscita Nova Milanese al bivio tenere la sinistra dopo il semaforo, sulla sinistra ci sono il campo sportivo, proseguire poco più avanti. (ott.2006)
Ossimo	 2.864	45.9447059	10.2287119	  10 piazzuole nel cuore dell'Altopiano del Sole (10/04/2017 18:42:57) http://www.ossimo.gov.it/pagine/area_camper/
Palazzolo Sull'oglio	 2.288			In parking sul fiume c/o centro storico
Passo Del Tonale	 2.326			Presso il campo sportivo, di fronte al monumento ai caduti, segnalato da un cartello poco visibile. In inverno è sempre in ombra, freddo e rumoroso perchè vicino a una discoteca. In pratica disertato da tutti i camperisti.
Passo Di Gavia	 2.329			Sul valico (da Pontedilegno a S.Caterina Valfurva)





regione **I - Lombardia**

località	area n°	latitudine	longitudine	vedere foto o informazioni nel web
Pavia 	P 2.349	45.194974	9.120069	http://www.campingticino.it/
Camping Ticino aperto dal 1 aprile al 30 settembre. Situato nel Parco Naturale dell'omonimo fiume, il Camping Ticino dista 2,5 km dal centro città (Stazione Ferroviaria, Polo Universitario ed IRCCS San Matteo). Comodamente collegato con gli autobus n° 3/4 e piste ciclabili è una eccellente soluzione per visitare Pavia e la sua Provincia, ricche di storia, arte, cultura, e il Parco Naturale del Ticino, con canoe, piste ciclabili, sentieri. Piscina e parco giochi. facilmente raggiungibile dall'Autostrada A7 (E62) uscita Bereguardo o dalla A21 (E70) uscite Casteggio. (08/09/2016 10:26:17)				
Pavia	 3.845	45.17727	9.17888	
C/o il depuratore cittadino, gestito dall'A.S.M. di Pavia, in via Montefiascone n° 25. L'utilizzo è gratuito e consentito a chiunque, ma richiede la sottoscrizione di un contratto per la responsabilità civile, motivato dalla particolarità del luogo in cui avvengono le operazioni di carico e scarico, e per la definizione per le modalità di accesso. Il contratto, della durata di tre anni, può essere sottoscritto o richiesto presso il "Punto Bus" dell'Ufficio Commerciale dell'A.S.M., in Corso Carlo Alberto n° 46, tel. 0382 434860 (31/08/2015 10:39:52)				
Pavia 	P 3.921	45.182273	9.146038	
Parcheggio in piazza della Libertà, presso lungoticino, di fronte alla banca a pagamento. La AA di Via Ticinello, non è più agibile per i camper. Nei pressi, pista ciclabile, fermata autobus, supermercato, stazione di servizio. (set.2016) (by Arcipelago www.arcipelagoverde.it (08/09/2016 10:31:47)				
Pavia	P 4.073	45.2014270	009.1545030	
Viale Repubblica, parcheggio anche per autocaravan.				
Pavia	P 2.345	45.1877750	009.1594880	
Zona Centro Storico (solo sabato e domenica): P.zza Collegio Cairoli , P.zza Collegio Ghirlieri				
Pavia	P 2.344	45.1851310	009.1643460	
Zona Est: viale Gorizia, viale Scopoli (a pagamento di giorno)				
Pavia	P 4.072	45.1925020	009.1523300	
Parcheggio Cattaneo, alle spalle della chiesa di San Pietro in Ciel d'Oro. Circa 400 posti, gratuito, affollato i giorni feriali. Presso ufficio informazioni turistiche, da piazza Dante andare in via Nazario Sauro.				
Pavia	P 3.844	45.19316	9.15671	
In Via F.Rismondo, adiacente alla Questura, sosta diurna massimo due ore, notturna senza limitazioni; sulla strada principale, lungo il naviglio, ma silenziosa e poco trafficata. (31/08/2015 10:45:29)				
Pavia 	P 2.346	45.179066	9.149690	
In via XXV Aprile. Piccolo parcheggio gratuito a confine del parco del Ticino. leggermente in pendenza. (08/09/2016 10:20:01)				
Pero	 2.368			
C/o Parking Caravan Sempione, via Savonarola 1, c/o uscita autostrada A4 TO-MI				
Piazzatorre	P 2.435			
C/o Municipio e ovovia (val Brembana), tel. 0345 85023				
Pilzone D'iseo	 4.839	45.6977070	9.5792810	
Completa di tutto (segnalata da: Me stesso iPh il ott 2010)				
Pisogne	P 2.495			
C/o porticciolo, a 100 mt da Carabinieri e 150 mt da centro;				
Pizzighettone	 3.060	45.1855720	009.7929280	
All'angolo tra via Marconi e viale De Gasperi, verso gli impianti sportivi, proprio all'ingresso del paese provenendo da Crema e Cremona.				
Pizzighettone	P 2.509	45.1878060	009.7780280	
in Piazza del Mercato, sulla riva destra dell'Adda in prossimità del ponte pedonabile, posto per 10 camper, pavimentato, illuminato e ombreggiato.				
Ponte Di Legno 	 4.862	46.2605080	10.5501930	
40 posti su asfalto. Attacco luce e acqua. Zona scarico. Costo 12 € al giorno. Sulla strada per passo gavia. 5 minuti a piedi dal centro (segnalata da: Claudio c iPh il ott 2010)				
Ponte Di Legno	 2.556	46.2642600	010.5172600	
Comunale, verso passo Gavia, costo 10 € per 24 ore. E' presente uno scalino dopo la rampa per lo scarico delle acque un po' impervio che necessita attenzione quando si esegue la retro per effettuare lo scarico.				
























regione **I - Lombardia**

località	area n°	latitudine	longitudine	vedere foto o informazioni nel web
Ponte Di Legno	 2.555			
Nel parcheggio di fronte a gli impianti di risalita, solo sosta senza servizi, vicino anche al pattinaggio, alla piscina e al centro del paese. Ci sono le sbarre ma le chiudono solo in altissima stagione.				
Ponte In Valtellina	 2.558			
C/o Centro Turistico Sportivo 'Dosso del Grillo', dalla SS38 dopo loc. Casacce seguire indicazioni, tel. 0342 482152				
Pontevecchio Di Magenta	 2.564			
Parcheggio del centro visita del parco del Ticino - La Fagiana-. Piazzale in ghiaia. E' possibile la sosta, anche notturna, ma non esiste nessun camper service, solo parcheggio al prezzo di 2,50 € (notte compresa)				
Ponti Sul Mincio	 2.565			
	C/o agriturismo -Montina-, via Monzambano, tel. 037688202, 6 posti su terra battuta, servizi, elettricità, a 50 mt dalla ciclabile Peschiera-Mantova, preavviso 6 h			
Porlezza	 2.579	46.0337000	009.1210000	
 	Viale Rimembranze - 50 mt dal lago - 30 posti Servizi, acqua, luce - Gratis Escluso sabato 7 - 19 per mercato.			
Provaglio D'iseo	 2.679			
Parcheggio presso il Monastero di San Pietro in Lamosa.				
Ranzanico Al Lago	 2.710			
	Sulla SS 42 verso il passo del Tonale, dietro il Supermercato Sisa, a 50 m. circa dopo il ristorante Pescatori, presso il camping La Tartufaia. Possibilità di utilizzare anche i servizi del campeggio. Spiaggetta privata. Sosta recintata con C.S. ed elettricità, a pagamento. Tel. 035/819259 - 035/829208			
Rivalta Sul Mincio	 2.776			
c/o Palazzetto dello Sport, anche se i pozzetti sono ostruiti dai cassonetti per la spazzatura				
Rivolta D'adda	 2.784	45.4732720	009.5085600	http://www.parcodellapreistoria.it/
In via Matteotti nel parcheggio comunale gratuito sicuro e tranquillo a poche centinaia di metri dal -Parco della preistoria-				
Rodengo Saiano	 2.808			
Parcheggio presso l'Abbazia Olivetana.				
Rodigo	 2.811			
A Rivalta sul Mincio, c/o Palazzetto dello Sport				
Romagnese	 2.831	44.8350278	009.3245000	
	A sinistra della strada per Brallo, vicino la piscina scoperta, a 200 mt dal paese. Acqua, scarico, piazzole su erba delimitate, tranquillo. E' permesso il barbeque. INFO Municipio 0383/580001			
Rosate	 2.845			
In via Provinciale Rosate-Gaggiano, c/o Centro Caravan Mandarini, tel. 02 90848656				
Rovetta	 2.866			
Costo: gratuito - Orario:h 24 Ubicazione: Sulla provinciale per castione della presolana, dopo il parco giochi e subito dopo il complesso delle scuole, deviazione a destra, segnalato da appositi cartelli				
Ruino	 2.869			
 	C/o agriturismo 'Adriana Tarantani', loc. Tre Venti 1, tel. 0385 955903, 6 posti su ghiaia, gratuita per clienti del ristorante, elettricità € 2.58			
S. Caterina Valfurva	 2.914			
	Prezzo € 7 per 24 ore e € 2 per energia elettrica. Solo scarico 4 €. Area di sosta -Baita de Nasegn- altezza circa 1800 mt. Arrivando da Bormio si prende la direzione Santa Caterina/Passo Gavia. All'ingresso di Santa Caterina, svoltare a sinistra verso la strada che porta al ghiacciaio dei Forni. Segnalato, a circa 1500 mt.			
S. Giuseppe In Valmalenco	 2.972			
-Sasso Nero-, c/o Chiesa Valmalenco, a 14 Km da SO, a pagamento, servizi, barbecue, tel. 0342 556040				
S. Simone	 3.077	46.0434500	009.7071500	
Diurno e notturno in piazzale c/o impianti di sci 'S.Simone 2000' quello superiore è vietato ai camper. No servizi, nei pressi bar e ristorante.				






























regione **I - Lombardia**

località	area n°	latitudine	longitudine	vedere foto o informazioni nel web
Sabbioneta	 3.124	44.994527	10.488672	
	via Piccola Atene, appena fuori dalle mura, segnalato dalla statale SS420 Parma-Mantova. Sulla strada provinciale, carico, scarico. Per una sosta più tranquilla, seguire le indicazioni dei tre parcheggi all'interno delle mura. Bellina, e gratis. (Luca e Federica 08-gen-2012)			
Sabbioneta	 3.876	45.0004150	010.4896630	
	Via Dell'Incoronata, ampio piazzale sterrato vicino al centro. Seguire le indicazioni P auto che si trovano girando attorno alle mura. (Apr.2006)			
Salò	 3.131	45.6025620	010.5144310	
	Parcheggio del supermercato SMA o del centro sportivo (a 100 mt verso S. Felice d/B.) seguendo le indicazioni per il centro sportivo/piscina o nel parcheggio del centro sportivo. Questo parcheggio è collegato al precedente in P.zza Martiri della Libertà (dove c'è il divieto di sosta camper) mediante una scaletta, e quindi è ugualmente vicino al centro del paese.			
Sarnico	 3.978	45.6749870	009.9773560	
	A 500 m dal paese, sulla SS 469 verso Predore, L'area sosta è stata vietata ai camper poiché sono state messe le sbarre all'ingresso del parcheggio limitando l'ingresso ai mezzi con altezza superiore a 2,10 metri. Tuttavia all'ingresso del parcheggio, prima delle sbarre, è rimasto attivo il pozzetto per camper service. Nei pressi supermercato. (Alessandro dic.2015)			
Sarnico	 3.166			
	In bassa stagione possibilità di sosta nel parcheggio a pagamento (durante il giorno) nei pressi del Municipio. Arrivando dal lago, al semaforo del Municipio girare a dx, percorrere 100 mt e quando termina la strada (diventa senso unico) entrare a dx nel parcheggio. E' preferibile scendere la breve rampa e posizionarsi nella parte bassa dello stesso, più spaziosa ed illuminata.			
Saronno	 199	45.6126390	009.0427780	http://it.geocities.com/campersaronno/
		Via E. H. Grieg. Da A9 (MI-CO) - Provenendo da nord (Como) circa 3,5 km. Uscita Saronno rotonda a destra, rotonda diritto, alla rotonda del Motel a sinistra direzione Monza, sempre diritto e prima del cavalcavia si incrocia la via Grieg, parcheggi a destra o sinistra, CS a sinistra di fronte alla concessionaria Volvo. Provenendo da sud (Milano) Uscita Origgio rotonda a diritto, rotonda diritto, alla rotonda a destra, (si entra in Caronno P.), Stop a destra e immediatamente a sinistra (attenzione autovelox 50 km/h), rotonda a sinistra (si entra in Saronno), rotonda a destra direzione Monza, sempre diritto e prima del cavalcavia si incrocia la via Grieg, parcheggi a destra o sinistra, CS a sinistra di fronte alla concessionaria Volvo. Apertura 24/24, scarico gratuito, uso dell'acqua con un modesto contributo (da € 0,20 in su: circa 100 litri di acqua costano meno di 1 € e vengono erogati in 90"), l'acqua è sempre disponibile anche in caso di gelo in quanto la colonnina è riscaldata. Istruzioni d'uso sulla colonnina, comodo il CS per manovrare. Parcheggio gratuito. A 200 m si raggiunge la stazione "Saronno Sud" de "LeNord" con collegamenti metropolitani (linee S1 / S3) cadenzati verso Milano. Il centro cittadino è a circa 1,1 - 1,7 km (dipende da dove si sosta nei parcheggi della via) e si raggiunge a piedi o in bici tramite sottopasso in fondo a via Grieg. Tutti i grandi parcheggi della via sono asfaltati e illuminati. Per info o altro è possibile contattare Ass. Camperisti Saronno 335.68.48.414 Nessun divieto di sosta alle autocaravan su tutti i parcheggi cittadini (Ass. Camp. Saronno feb.2009)		
Saronno	 3.167	45.6244140	009.0247110	
	Da A9 (MI-CO) Uscita Saronno rotonda a destra, rotonda a sinistra, primo incrocio leggermente a destra in via Dalmazia (senso unico). Da uscita autostrada a via Dalmazia circa 700 m. Gratuito, apertura annuale, 3 stalli di sosta riservati ai camper, max 24 h. (con discrezione la sosta può essere prolungata anche a 48/72 h) Il CS è disponibile nella più funzionale struttura di via E.H. Grieg. Il punto sosta è asfaltato, contornato da una siepe e man mano che cresceranno i tigli sarà anche ombreggiato. Punto sosta utile per raggiungere usando i treni della vicina stazione "Saronno Centro" de "Le Nord" o di "Trenitalia": -Milano Cadorna (treni diretti 20 min) -Milano P.ta Vittoria linea S3 (treni suburbani-metrò 45 min) - Como (lago) -Varese (città) -Laveno (lago Maggiore) -Malpensa (aeroporto). La zona pedonale del centro città è a 500 m, tutti i servizi (supermercato/posta/carburanti/farmacia) nel giro di 200 m. A 300 m vi è il Santuario della B.V. dei Miracoli (monumento nazionale), alla "Pasticceria del Santuario" sconti per camperisti. (Associazione camperisti Saronno feb.2009)			
Sartirana Lomellina	 2.474	45.1131200	008.6696300	
		In paese, arrivando da Valenza (AL) sulla destra dietro la pesa, parcheggio non a pagamento, illuminato, carico acqua, scarico per nautico/cassetta; il tutto agevole. (Diego-Lucia lug.2008)		
Schignano	 3.211			
	In Val d'Intelvi (sponda Ovest del lago) a 700 m slm: da Como SS340, ad Argegno a sinistra x 6 Km di salita: 1,5 km dopo campo sportivo parking			
Schilpario	 3.212			
	In fondo al paese, c/o campo sportivo, no mercoledì e venerdì mattina			
Schiranna	 2.511	45.80391	8.783886	
	E' attivo il nuovo camper service gratuito ben segnalato in uscita da Varese in via Macchi 118 Chiusura serale (ilCurioso1956 30/05/2012 14.39.01)			









regione **I - Lombardia**

località	area n°	latitudine	longitudine	vedere foto o informazioni nel web
Seregno	 3.251			
In via Montello 113 c/o 'Lo Spazio', tel. 0362 239920, 9-12:30/14:30-19				
Seriate	 3.253	45.6792000	009.7289700	
	di fronte al parcheggio presso le piscine comunali Costo: Gratuito - Orario: 7,30 - 19 - Tipo Pozzetto: a grata - Tubi di Raccordo: necessario - Carico Acqua: Sì. Nei pressi del supermercato (Mar.2006)			
Seriate	 4.148	45.6633000	009.7369000	
Presso la stazione di servizio Esso sulla SS 42, uscendo da Seriate verso l'autostrada sulla destra prima degli svincoli per la A4.				
Sermide	 3.779	45.01224	11.29371	
	Parcheggio incustodito in area verde pianeggiante, tranquilla. Via argine Po. energia elettrica inserendo monete nella colonnina (14/04/2018 08:57:46)			
Sirmione	 3.315	45.48700	10.6100	http://www.sirmionebs.it
	Parcheggio camper Piazzale Monte Baldo. In riva al lago, a 300 metri dal Castello Scaligero. Sosta, carico e scarico acqua. No corrente elettrica. A PAGAMENTO PERIODI MEDIA-ALTA STAGIONE circa € 25-30 per 24h. Non è possibile la prenotazione. Info: +39 030 916539 (dic.2011)			
Sirmione	 3.314	45.4603000	010.6336000	
In località Lugana, Circa 2Km. dopo il bivio di Sirmione in direzione Peschiera. Ampiamente segnalata dalla SS 11. Area immersa nel verde sul lungolago, ombreggiata, in posizione naturale bellissima e tranquilla. Bar con servizi e docce calde nelle vicinanze. Custodita 24 ore su 24 con custode sempre presente. Camper service. Una delle migliori aree attrezzate incontrate. Costo per 24h € 16. (oppure € 5 per le prime 2 ore, € 1 ogni ora successiva. Solo carico-scarico € 5)) Orario di entrata/uscita dalle 07.00 alle 22.00 (salvo emergenza). E' consentito l'uso del tendalino, ma non il campeggiare, compresa la stesura di panni su fili o sulle recinzioni. Aperta tutti i giorni dal 01/03 al 31/10. Solo il Venerdì, Sabato e Domenica nel restante periodo. (mar.2007)				
Solferino	 3.325	45.3686170	010.5637620	
In viale Dunant				
Solto Collina	 3.326			
In parking adatto alla sosta				
Soncino	 3.329	45.3971670	009.8680000	
In ottimo parcheggio, gratuito, tranquillo anche di notte, raggiungibile seguendo le indicazioni per il centro e poi per le Poste. Dista circa 300 m dalla Rocca. (ott.2005)				
Sondrio	 3.331	46.1606460	009.8697350	
c/o Tennis Club, uscita tangenziale via Vanoni, servizi, barbecue, una presa elettrica, posti grandi e pozzetto multifunzionale.				
Sorico	 3.336	46.1667620	009.3803500	
Via Al Boschetto 185, località Ponte del Passo, in cima al Lago di Como. Adatto per surfisti. Illuminazione, elettricità, servizi igienici con docce, bar, ristorante, spazio tende. Costo 18 € al giorno, elettricità 2 €. Tel. 0344-911008 / 911009. Presenza di Bar/Ristorante.				
Sotto il Monte Giovanni XXIII	 3.344			
	C/o agriturismo 'Casa Clelia', 5 posti, gratuiti per gli ospiti del ristorante, tel. 035 799133			
Stezzano	 3.374	45.6560600	009.6528200	
	Alle porte di Bergamo. Uscita A4 dalmine, prendere per Stezzano. Dopo aver superato l'azienda dell'Hewlett Packard, nei pressi del cimitero di stezzano c'è un nuovissimo punto per lo scarico ed il rifornimento di acqua.			
Sulzano	 3.393	45.6887600	010.1031400	
Parcheggio Gerolo, via Tassano 14, al semaforo in centro seguire per Parcheggi per Monte Isola e poi Parcheggio Gerolo. L'area si sviluppa su 2 grandi prati, tranquilla, vicina al centro e all'imbarcadere. Servizi igienici, lavanderia, docce calde e elettricità compresi nel prezzo, tavoli pic-nic e barbecue. Costo 12 € per 24 ore, 8 € solo giorno o notte. Tel / Fax 030-985262 Cell. 349-4270344 mgcielo@libero.it (lug.2005)				
Tavernola Bergamasca	 3.421			
Nei parking lungolago				
Tirano	 3.460	46.2185000	010.1648330	
 	Segnalato, in via Monte Padrio angolo viale Italia, vicino al centro. Il Giovedì non è possibile la sosta per mercato. Nelle immediate vicinanze supermercato e pizza da asporto. Tubo per il carico dell'acqua già collegato, ma è serve una pinza per aprire il rubinetto dell'acqua. Per eseguire lo scarico/carico acqua è necessario manovrare, ma gli spazi non comportano difficoltà. (feb.2006)			





regione **I - Lombardia**








































località	area n°	latitudine	longitudine	vedere foto o informazioni nel web
Tirano	 3.461	46.2137330	010.1560830	Area a pagamento con parchimetro, 5 € compresa elettricità. Per ora non è segnalata, provenendo da Sondrio dopo il ponte sul torrente Poschiavino prima strada a destra, circa 50 m dopo il sottopassaggio sulla sinistra, ben visibile.
Torre Boldone	 3.489			Da Bergamo direzione Valle Seriana seguendo la strada provinciale (non la superstrada): usciti da Bergamo, lo si trova a destra, subito dopo il cimitero, di fronte alla fermata del bus, con chiosco bar
Torre De' Busi	 3.495			In loc. Valico di Valcava, comunale, 1250 mt slm; nell'ultimo tratto, strada ripida, stretta e tortuosa
Travagliato	 3.541	45.5277000	010.0893700	 Via San Francesco, presso l'isola ecologica adiacente il cimitero. Area comunale, illuminata.
Tremezzo	 3.547			venendo da Como, alla fine del paese sulla sinistra c'è un parcheggio asfaltato e in piano, tranquillo e libero segnalato per bus.
Tremosine	 3.548			In parking in loc. Pieve
Treviglio	 3.559			 Carico e scarico comodo, di fronte al campo sportivo, direzione Bergamo. Pompa per l'acqua in una cassetta di ferro chiusa. Spazio per due camper per volta ed un grosso parcheggio adiacente
Usmate-velate	 3.612			C/o carrozzeria Perego, via dell'Artigianato, tel. 039 672980, rimessaggio
Val Camonica	 3.623			Nella media valle, in direzione Tonale Brescia, c/o area di servizio -La Sosta-, con servizi, piscine, bar, laghetto per la pesca sportiva
Valbondione	 3.629			  Vari spiazzi lungo la strada prima del paese, senza servizi, a pagamento (3 €) in occasione delle aperture delle cascate del Serio. Nel parcheggio in paese a sinistra presso gli impianti sportivi è vietata la sosta a camper e caravan.
Valbrembo	 3.630	45.7167050	009.5964930	  In uno dei parcheggi del parco faunistico 'Le Cornelle', vicino all'ingresso, elettricità, acqua. Costo 2,50 €. V. delle Cornelle 16.
Valcava	 3.633			 Area di circa 3000 mq, a 1200 mt slm, asfaltata, illuminata, giochi bimbi, panoramica, accedere da Valle Imagna, tel. Comune 035 785004
Valleve	 3.653			C/o parking degli impianti di risalita
Vallio Terme	 3.660			Di fronte al Municipio
Varese	 3.673	45.7988890	008.8436100	c/o Centro Caravan San Rocco, in viale Borri 145, tel. 0332/261223, in orari apertura, gratuito
Varzi	 3.676	44.8215300	009.1979000	 Sulla statale del Pènice, lungo il torrente Staffora presso il Piazzale della Fiera, a fianco dell'ufficio turistico I.A.T. (tel: 0383545221), in centro. Zona camper per circa 30 posti, due camper service e prese d'acqua. L'area è a pagamento nei week-end 5 euro per ogni giorno o frazione di giorno. Provenendo da Bagnaria accesso un po' stretto per la presenza di sbarre per il parcheggio auto (ilcurioso1956 09/07/2012 14.34.00)
Vercurago	 4.121	45.8093000	009.4173300	 Lungolago Aldo Moro, vicino alla pizzeria Mela Verde, spiazzo sterrato, gratuito, sempre aperto, colonnina acqua, tranquillo. Da Lecco verso Bergamo al cimitero a destra, dopo il passaggio a livello a destra e fare tutto il lungolago
Vigevano	 2.538	45.31192	8.86646	  via Segantini, accesso da corso Di Vittorio, 15 posti, illuminazione •Pozzetto per lo scarico di acque nere autopulente •Erogazione acqua potabile •Corrente elettrica (1 colonnina con 4 prese) Il solo camper service http://www.comune.vigevano.pv.it/turismo/trasporti/pag/camper




























regione **I - Lombardia**

località	area n°	latitudine	longitudine	vedere foto o informazioni nel web
(acqua, scarico e corrente elettrica) ha un costo di € 5,00 ATTENZIONE la tessera per il camper service ha la validità di 1 ora. Uscire dall'area entro l'ora! •La sosta ha un costo di € 6,00 ogni 12 ore, per un massimo di 48 ore. Acquistando la sosta si avrà diritto anche al camper service Il sistema di regolazione ingressi, sosta e servizi è completamente automatico: il pagamento avviene con una CARD prepagata che acquisti direttamente sul posto (nell'apposito totem), tramite bancomat. La tessera va restituita a fine servizio.camper-totem I due punti d'accesso all'area funzionano indistintamente da ingresso ed uscita, per maggiore rapidità nel caso di spostamento contemporaneo di più camper. (19/09/2016 16:10:53)				
Vigevano	 3.003	45.31883	8.83977	Ampio piazzale/parcheggio in zona residenziale, abbastanza comodo per il centro e vicino a vari esercizi commerciali, tranquillo e sicuro per la notte. A 20' dalla zona pedonale e dalla piazza Ducale, eventuale autobus a 500 metri. comodo anche per la ciclabile del parco del Ticino e i suoi sentieri. Gratuito (19/09/2016 16:26:42)
Vigevano	 3.750	45.3063760	008.8744320	c/o Parea Giovanni, viale Industria 315,sulla circonvallazione esterna, ingresso dalla parallela via Fanti 12. tel. 0381/40372
Vigevano	 3.005	45.316026	8.849732	 In viale Francesco Sforza. Piazza del mercato. Parcheggio molto ampio e gratuito vicino all'inizio dell'aerea pedonale (centro) della città e alla piazza Ducale. Molti esercizi commerciali a pochi metri. Attenzione: mercoledì e sabato giorno di mercato. (19/09/2016 16:00:15)
Villanuova Sul Clisi	 3.774			Comunale, gratuito, in Piazza Caduti del Lavoro, niente sosta, a pochi Km da Salò
Villasanta	 3.781			Presso Nautic Caravans, via Settembrini 34. CS con pozzetto a grata e carico acqua, accessibile a pagamento (5 €) negli orari di apertura: 9 - 12,30 e 14 - 18,30. Servizio di assistenza e rimessaggio, è anche possibile la sosta notturna. Arrivando dallo stadio di Monza prendere la superstrada per Vimercate, prima uscita sul ponte e girare a sinistra, alla rotonda a destra quindi la prima a sinistra, di fronte alla pizzeria Louis. Arrivando dalla superstrada di Vimercate ultima uscita sul ponte e girare a destra, quindi come sopra. Tel. 349-3888737 (Set.2005)
Voghera	 3.816	44.9868889	009.0040000	  Via Martiri della Libertà (angolo via Galvani), di fronte alla piscina comunale -DAGRADI-, sulla circonvallazione. Centro a circa 1 km a piedi. Capiente, anche se per dormire risulta troppo disturbato. Illuminata, scarico e acqua. Segnalata da chi proviene dall'autostrada A21 TO-PC.
Volta Mantovana	 3.819	45.343670	10.649657	   AgriCampeggio situato a sud del Lago di Garda sulle colline moreniche in campagna. Tranquillo, recintato con rete ombreggiante, larghe piazzole con attacco per corrente, illuminazione notturna, barbecue, giochi per bambini, bagni completi e docce calde comprese nel prezzo, piazzola+2 pers.+luce+scarico e carico+docce a 18€ al giorno (Federica 21/04/2012 19.42.06)
Zanica	 3.828			In via Fermi 8/b, dietro il parco comunale: dalla circonvallazione di Bergamo, 3 km in direzione Crema; max. 24 ore
Zone	 3.838	45.7527170	010.1147777	PS 1: nel parcheggio della frazione di Cislano (Km 2 prima di Zone), sulla sinistra subito dopo l'abitato, vicino all'ingresso della -Riserva Naturale delle Piramidi di Zone-, con chiosco bar e servizi. Oltre ad una ventina di posti auto ci sono anche 4 posti da circa 9x4 mt. perfettamente in piano, ottimi per camper
Zone	 3.837	45.7601430	010.1164340	Sulla sinistra all'inizio del paese di Zone in Piazza Caduti, davanti alla Pizzeria Almici. Attenzione, non inoltratevi con il camper in paese perchè le strade sono troppo strette.


































I - Marche

Acqualagna	 19	43.6385610	012.7038540	http://www.parcolequerce.it/ Parco Le Querce, località Furlo, via Pianacce 1, nei pressi dell'Abbazia di S.Vincenzo al Furlo. 2,5 ettari di superficie a bosco in luogo tranquillo e fresco, illuminazione, elettricità, servizi igienici, docce, spazio tende, giochi per bimbi, area pic-nic, escursioni in bici e a piedi. Sempre aperto da Aprile a Settembre, a Ottobre solo i fine settimana, Costi da 10 a 13 € secondo il periodo, solo CS 5 €. Tel. 0721-798383 / 798768 / 348-8856927 / 338-1240473
Altidona	 4.076	43.1068190	013.8367810	 Camping Riva Verde, via Aprutina 75, tariffa Camper Stop da 6,50 a 16,50 € secondo il periodo, esclusa alta stagione. Tel. 0734-932012 / 676048
Altidona	 105	43.1067700	013.7942890	Molto piccolo, adiacente al parcheggio a 100 m dal centro storico, segnalato, illuminato. (ago2006)













località	area n°	latitudine	longitudine	vedere foto o informazioni nel web
Amandola	 4.369	42.9712670	013.3539000	
Presso il campo sportivo di Piandiconro. (fonte Parco Nazionale dei Sibillini lug.2009)				
Ancona	  4.269	43.6003300	013.4853700	
 	In Via: Sanzio Blasi – loc. Posatora. Nome gestore: Campeggiatori Club Adriatico Tel.07134371. modalità di arrivo: da nord A14 uscita Ancona Nord direzione Ancona, uscita Ospedale Regionale, seguire indicazioni area di sosta; da sud A14 uscita ancona sud direzione Pesaro, uscita Ospedale regionale, seguire le indicazioni per l'area di sosta. La sosta è consentita per un massimo di 72 ore, illuminata, alberata, allaccio elettrico, rifornimento idrico, pozzetto di scarico, accesso consentito dalle 8:00 alle 22:00. La tariffa è di € 10,00 dalle 20:00 alle 20:00. Linea bus per il centro, facile collegamento con il porto-imbarchi. Possibilità di visite guidate per Ancona e Provincia: Associazione Guide Turistiche Ancona Tel/Fax ++ 39 071 2801161 Cell. ++39 346 0864725 - e-mail:info@anconaguide.com Possibilità di prenotazione per Club e Gruppi: Campeggiatori Club Adriatico – Ancona Viale della Vittoria 37 – 60123 ANCONA – Tel/Fax/Segr.Tel. 07134371 (Zorba apr.2008)			
Ancona	  121	43.6122710	013.5043000	
Area comunale di via Marconi, zona Archi (dalla stazione FS al Porto), lato Nord, segnalata nei due sensi di marcia. Problemi nel I e III week end del mese per auto in sosta (vietata) causa mercatino. Gratuita, sempre aperta, pozzetto a grata. (dic.2005)				
Ancona	  123	43.5513000	013.5142330	
	Presso il parcheggio del Centro Commerciale Auchan, via Scattaglini, zona Baraccola (dalla A14 uscita Ancona Sud, circa 2 km), segnalato, a pagamento, 50 cent x ora , e' parzialmente dotata di allaccio elettrico ed è ben illuminata, sempre aperto, pozzetto a grata. Abbastanza tranquillo anche per sosta notturna. (Andrea 29-dic-2012)			
Ancona	 2.741	43.591475	13.520317	
	Posti per camper gratuiti nel parcheggio accanto al cimitero delle Tavernelle di Ancona (25/11/2016 14:43:40)			
Ancona	 122	43.5783460	013.5097070	
 	Via Sagripanti, presso il Centro Sportivo. Piazzale illuminato, acqua, nelle vicinanze parco giochi. (dic.2005)			
Ancona Nord	  4.905	43.8033410	12.7926060	
 	Carico/scarico gratuito (segnalata da: Cartello iPho il ott 2010)			
Apecchio	  147	43.5596120	012.4193640	http://www.comune.apecchio.ps.it
 	Via Pazzaglia, area comunale per 30 mezzi, segnalata, in zona tranquilla a 100 m dal centro. Gratuita, modalità di arrivo: Da cesena e Perugia prendete la SS3 bis in direzione Città di Castello. Da li prendete la SR257 fino a destinazione. Arrivando dall'autostrada A14, all'altezza di Fano prendete la SS73 bis verso Acqualagna. Da li proseguite sulla SP257 verso Città di Castello fino a destinazione. Area attrezzata illuminata e asfaltata, situata a 80 mt dal centro. Può ospitare 25/30 camper, le colonnine elettriche possono rifornire max. 8 camper. E' dotata di camper service completo. L'utilizzo dell'area è totalmente gratuita (corrente compresa), cartellone con piantina del paese e delle località limitrofe, barbecue, tavoli per pic-nic, area ecologica per raccolta differenziata. (Emiliano apr.2008)			
Ascoli Piceno	  186	42.8469800	013.6094500	
 	Via Piceno Aprutina, zona Castagneti, uscita dall'autostrada Ascoli Mare svincolo Marino del Tronto, km 1.5 verso il centro sulla destra, davanti a Moscatelli. Area a pagamento a 300 m dal centro, illuminata, servizi igienici, autobus. (set.2006)			
Ascoli Piceno	 187	42.8521200	013.5818900	
Presso il parcheggio privato di via de Gasperi, in pieno centro, non considerare le segnalazioni P Torricella ed ex Gil.- dalle 8 alle 22 € 1,20 x ora - sosta notturna € 3, - area riservata (entro le 22) per una ventina di camper con allaccio (8/10 prese a € 2 per giorno) e acqua. No scarico. Ottima sosta tranquilla e gestione molto cordiale. Per la notte concordare con gli addetti. Se non c'è posto chiedere di poter sostare nella zona privata, in terra e separata dal resto. Tel. 0736-255472 (William apr.2010)				
Barchi	  259	43.6704750	012.9362060	
	Via D.Alighieri, 250 m prima del paese provenendo da Mondavio. 5 piazzole a terrazza su autobloccanti, illuminata, tranquilla, giochi bimbi. Area bella ma stretta e poco pratica per difficoltà nello scarico e nel parcheggio			
Bolognola	  349	42.9903030	013.2327750	
 	Viale Roma, parcheggio per 15 mezzi, illuminato, vicino al centro. Paesino caratteristico, è il più piccolo e più elevato (1070 m) comune delle Marche. Da qui parte l'escursione alle cascate di Acquasanta, circa 6 km di camminata all'ombra di un bosco.			
Borgo Pace	  386	43.6252000	012.2592600	
 	Lungo la SS 73bis. Da Roma quest'arteria si può prendere dalla E45 Orte-Cesena, all'altezza di San Giustino - Sansepolcro; dall'adriatico, invece, imboccare da Fano la via Flaminia fino a Fossombrone, seguendo poi le indicazioni per Urbani. Al km 52,5 della statale di Bocca Trabaria, in frazione Lamoli. L'area si trova a circa 4\5 km da Borgo Pace. Fondo erboso e autobloccanti, illuminata, camper service con pozzetto e fontanella. Nelle vicinanze percorso pedonale per raggiungere il paese			

località	area n°	latitudine	longitudine	vedere foto o informazioni nel web
Località La Ripa, frazione Lamoli, sulla SS 73 bis di Bocca Trabaria km 25.5, segnalata. Gratuita, tranquilla. Un sentiero pianeggiante porta a Lamoli (meno di 1 km), dove si trovano alimentari, pizzeria e un albergo ristorante. Da visitare un'abbazia Benedettina del VII secolo. (Emiliano Boltrini set.2008)				
Cagli - Monte Petrano 	 484	43.5161700	012.6176200	Dista 11 km da Cagli, in località Monte Petrano, ottimo punto panoramico a 1160 metri di altezza. modalità di arrivo: Cagli si trova lungo la consolare Flaminia, SS3, tra Cantiano e Acqualagna. Dal versante Adriatico la Flaminia si prende a Fano, mentre dal versante opposto si deve percorrere la E45 Orte-Cesena e uscire a Umbertide-Gubbio, seguendo poi le indicazioni per Pesaro, Fano. L'attrezzata area dispone dotata di due blocchi servizi con docce, pozzetto di scarico (molto scomodo), acqua e prese di corrente. Inoltre, giochi per bimbi e barbecue. La struttura è aperta solo in estate, orientativamente tra metà giugno e fine agosto/metà settembre. a pagamento 15 euro/giorno compreso CS ed elettricità. Personale presente in loco dalle 8.30 alle 12.30 e dalle 16 alle 20. Nei pressi anche un bar e due ristorante. Pro Loco 0721-787457 (Emiliano Boldrini set.2008)
Caldarola 	 505	43.1469600	013.2269700	Via Buscalferri, dietro una segheria, vicino al centro storico, piccola area per 6 mezzi, illuminata, elettricità.
Caldarola	 4.169	43.1396300	013.2243400	Via Ludovico Clodio, di fronte alla caserma dei Carabinieri a fianco al parcheggio dei pullman. Segnalato all'incrocio del paese.
Camerino 	 520	43.1273600	013.0669200	Località Vallicelle, via Conti di Altino, fuori delle mura del castello, segnalata da tutti i punti di accesso alla città. Area illuminata, con servizi igienici, elettricità disponibile con tessera prepagata da ritirare presso il vicino supermarket. Dista circa 400 m dal centro storico a cui è collegata da bus navetta. Sosta massima 6 giorni. Evitare la circolazione nel centro storico.
Camerino	 4.170	43.1363200	013.0669000	In viale Emilio Betti, facilmente accessibile e segnalato, da qui si raggiunge il centro storico con una risalita meccanizzata. Evitare la circolazione nel centro storico.
Carpegna 	 628	43.7855830	012.3389420	Presso il Camping Cippo, via Cippo, in direzione Monte Carpegna a 2 km dal centro.
Carpegna 	 627	43.7780650	012.3286540	Presso il Camping Paradiso, via Paradiso 36, a 400 m dal centro. Tel. 0722-727017
Carpegna 	 2.032	43.7805450	012.3397060	Presso Ente Parco Naturale Sasso Simone e Simoncello, in Via Aldo Moro incrocio via Tigli, parcheggio sterrato di fronte al Parco Querce, abbastanza tranquillo. 15 posti, sempre aperto, gratuito, no servizi. Fontanella acqua nel parco.
Castelfidardo 	 4.231	43.4667000	013.5557000	Via Lumumba, piazzale di fronte alla Croce Verde, segnalata. Accesso un po' scomodo, sempre aperta, gratuita ma sempre occupata da camper di locali. Area asfaltata, 8 posti, alberata, illuminata, vicina al centro e al Monumento Nazionale delle Marche, in un bel parco.
Castelsantangelo Sul Nera 	 4.171	42.8847600	013.1776700	Camping Monte Prata, località Schianceto, aperto da metà Giugno a metà Settembre. Tariffa Camper Stop 12 € escluso Agosto. Tel. 0737-970062
Castelsantangelo Sul Nera 	 4.006	42.8929900	013.1354000	Piazza principale. Attenzione al mercato settimanale. Gratuita no servizi. Fontanella vicina che sgorga l'acqua del Nera. A 2 km a piedi la sorgente del Nera. (William set.2010)
Castelsantangelo Sul Nera 	 4.364	42.8901350	013.1730600	Piccolo parcheggio alle sorgenti del Nera. Da Castelsantangelo seguire le indicazioni per le sorgenti del Nera. Museo all'aperto dell'acqua con panchine e tavoli. (lug.2009)
Cerreto D'esi 	 3.994	43.3274800	012.9911920	Facile da vedere, sulla strada principale, alla periferia nord del centro abitato. In Via Dante. Asfaltato, illuminato. Nuovo inaugurato da pochissimo tempo. Camper Service sulla strada statale di fronte allo stabilimento Merloni. Pozzetto di scarico a griglia, 0732-67071 Carico acqua (nov.2006: Igino)
Civitanova Marche 	 3.923	43.2945480	013.7295990	http://www.civitanovamarche.info/content/view/full/121/ Sostacampercivitanova, via Martiri di Belfiore 164, SS16. Area su ghiaia per 45 mezzi, recintata, custodita, illuminata, elettricità, tavoli fissi e barbecue, scarico tipo Sanistation. Aperta da Aprile ad Ottobre, costo 5 € per 12 ore, da 7 a 10 € per 24 ore secondo il periodo, carico 2 €, scarico 3 €. Tel. 329-7776692
Colmurano 	991	43.1617000	013.3574000	Contrada Peschiera, presso gli impianti sportivi, vicino al centro storico, illuminato. Via Piero della Francesca, elettricità, servizi igienici.

regione **I - Marche**

<i>località</i>	<i>area n°</i>	<i>latitudine</i>	<i>longitudine</i>	<i>vedere foto o informazioni nel web</i>
Corinaldo	 1.023	43.6470720	013.0490420	
Ampio parcheggio gratuito a 100 m dall'ingresso del borgo medievale. Vicino al campo sportivo, illuminato. (Paolo Migliorini giu.2009)				
Corinaldo	 1.024	43.6345630	013.0966190	
Località San Domenico, presso il Ristorante Colverde, via per Montalboddo 52. Tel. 071-7976023				
Corridonia	 499	43.261385	13.482772	
 	In Via delle Maestranze, nella Zona Industriale di Corridonia. Uscita superstrada 77 'Macerata Sud', poi svoltare a sinistra in direzione Corridonia, e dopo 150 metri svoltare a destra su Via del Commercio; alle tre rotonde proseguire sempre diritto fino ad incontrare Via delle Maestranze in cui è ubicato il CS, nel grande parcheggio pubblico di fronte alla ditta Eurocarta. (03/05/2014 19:28:30)			
Fabiano	 1.146	43.3452800	012.9163800	
	Presso il campo sportivo, angolo via Ugo Petrucci a 2 km dal centro. Segnalata, illuminata, elettricità. Area gratuita, sempre aperta, segnalata, illuminata, elettricità. (Fabio apr.2010)			
Fabiano	 3.891	43.3460300	012.9201100	
Parcheggio del palazzetto dello sport, asfaltato, illuminato, con elettricità.				
Falconara Marittima	 1.155	43.6299300	013.3891200	
	Nei pressi del cimitero, segnalata, gratuita, illuminata, pozzetto a grata. rumorosa: no, custodita: no, recintata: no, alberata: no, allaccio elettricità: no, asfaltata o pavimentata: sì. a margine della città di Falconara sulla direttrice per Castelferretti. Seguire indicazioni cimitero Falconara. (monitorata da Leandro apr.2007)			
Falconara Marittima	 1.154	43.6101040	013.4540890	
Località Torrette, lungo la costa, 3 ampi parcheggi gratuiti per circa 45 posti.				
Fano	 1.161	43.8456000	013.0110800	
 	Viale Kennedy, zona cimitero, segnalata, illuminata. Area comunale gratuita con carico e scarico. 400 metri (circa) dal mare e dal centro. (Giu.2006) Segnalazione di Robyvale.			
Fano	 1.160	43.8428500	013.0311000	
 	in Viale Ruggieri di fronte al mare (Lungomare Sassonia) e ad 1 km dal centro storico (0721.801197 / 338.8103041 / 333.5943723. Euro 7.00 BS ed euro 8.50 AS. Scarico a cassetta, incustodita, illuminazione, 60 piazzole, servizio autobus. Aperto da aprile a settembre. GPS N 43° 50' 34.26- - E 13° 01' 51.96-. (Massimiliano 01/07/2012 15.31.54)			
Fermignano	 1.182	43.6784860	012.6428380	
	Comunale gratuita. Presso il palazzetto dello sport e la cabina Enel, a 200 m dal centro, segnalata, illuminata. (Paolo Migliorini giu.2009)			
Fermo	 1.184	43.2324000	013.7777830	
Area L'Oasi, Largo Guido Rossa 8, località Tre Archi - Lido S.Tommaso, sulla SS 16 1 km a Sud di Porto S.Elpidio. Sul mare, recintata, elettricità, servizi igienici, docce calde (a gettone), scarico. Giochi bimbi. A pagamento, aperta solo in estate. Tel 349-2949350.				
Fermo	 1.185	43.1620900	013.7232460	
 	Piazzale Tupini, vicino alla partenza delle ambulanze della Croce Verde e agli impianti del CONI, illuminata, servizi igienici, non agibile il Sabato mattina.			
Fiastra	 4.370	43.0376670	013.1675500	
 	Aa NUOVISSIMA loc. S.Lorenzo al Lago. 5 STALLI. Acqua, scarico WC Wash autopulente più scarico cassette a due passi dal lago. Bellissima e silenziosa. Da andarci per forza. Percorso natura sul lago 3 km da fare a piedi o in bicicletta. Il lago è balneabile e si possono noleggiare canoe e pedalò. Segnalato in loco. Parco Nazionale dei Sibillini. E' a pagamento: € 8 per 2 notti. (17/04/2013 19.25.43)(William)			
Foce	 4.366	42.8734580	013.2698060	
 	Area picnic poco dopo il centro abitato proseguendo sulla strada sterrata. Acqua. Punto di partenza per escursione Laghi di Pilato (lug.2009)			
Forca Canapine	 2.506	42.759215	13.208860	http://www.rifugiocollecesese.it/rifugio-colle-le-cese/sibillini-tende-camper-parco
	Rifugio frazione Forca Canapine, 63043 Arquata del Tronto Ascoli Piceno. Le zone dei Piani di Castelluccio presentano delle limitazioni alla sosta di camper e caravan, ma nei pressi del Rifugio Colle le Cese è invece possibile, proprio su specifico invito del Parco dei Sibillini, sostare liberamente e gratuitamente. Il miglior panorama sul Monte Vettore. Con un piccolo contributo si potranno avere servizi aggiuntivi mirati ai camperisti che avranno a disposizione servizi igienici con docce, un approvvigionamento idrico e alimentare, e le sale del rifugio per i momenti di convivialità (feb.2012)			
Forca Di Gualdo	 4.363	42.8588900	013.1904700	
	Parcheggio panoramico al bivio per Monte Prata, posto tranquillo con fontana. (16/7/2009)			
























regione **I - Marche**

<i>località</i>	<i>area n°</i>	<i>latitudine</i>	<i>longitudine</i>	<i>vedere foto o informazioni nel web</i>
Forca Di Presta 	P 1.249	42.7861020	013.2591890	Alcuni posti per sostare sotto al rifugio degli Alpini (tel. 0736809278), di fronte al Monte Vettore. Parcheggio sterrato, località molto frequentata dagli appassionati di volo a vela.(lug.2009)
Fossombrone 	P 1.269	43.6936230	012.8181750	Località Le Mosse, via Morandi angolo via Saraceni, a 400 m dal centro storico, segnalata, illuminata.
Fossombrone	P 1.270	43.6893500	012.8110460	Via Fratelli Cairoli angolo via Luigi Donati, parcheggio asfaltato, 30 posti, illuminato, sempre aperto, gratuito, no servizi.
Frasassi 	P 1.277	43.4039000	012.9749300	Località Genga Stazione, presso la nuova biglietteria delle grotte. Dista 500 m circa dalla vecchia biglietteria di San Vittore delle Chiuse e 1 km circa dall'entrata delle grotte (servizio navetta compreso nel biglietto di ingresso). Area gratuita, illuminata. Dalla SS 76 passare Camponoccechio e Genga Stazione, dopo il passaggio a livello imboccare la prima a sinistra.
Frontone 	P 1.284	43.5150870	012.7375640	Via Cinisco, a 100 m dal centro presso l'ex campo sportivo, segnalata, illuminata.
Gabicce Mare	P 1.297	43.9567340	012.7572400	Piazza A.Moro, vicino alla Chiesa Maria SS Immacolata, non agibile il giovedì per mercato. Per informazioni chiedere di Luisarita all'Ufficio Informazioni dello IAT (ex APT).
Gabicce Mare	P 1.296	43.9631160	012.7565340	Viale della Vittoria, vicino alla darsena, parcheggio libero consentito per 3 ore.
Gabicce Mare	P 1.295	43.9612200	012.7586550	Via XXV Aprile, parcheggio assoluto solo per sosta diurna, non è consentito dormire la notte.
Gradara  	P 1.396	43.9409330	012.7712000	Piazza Paolo e Francesca, in centro, parcheggio P1 Rosso, segnalato, asfaltato, illuminato, in leggera pendenza, fontana acqua a pulsante senza attacco standard, servizi igienici e Bancomat. A pagamento con parchimetro tutti i giorni dalle 8 alle 23, 1,50 € / h o 7 € tutto il giorno.
Grottammare	P 1.437	42.967154	13.877007	Vicino alla ferrovia, gestore simpaticissimo e molto accomodante, area situata su piazzale asfaltato, con docce fredde, carico, scarico e corrente elettrica. Dista circa 200 metri dal mare. (ago.2011)
Grottammare   	P 4.287	42.9991920	013.8547860	BRICOLA DI SOLE - Country House Briciola di Sole. Agriturismo. Contrada Granaro 19 Grottammare. Prendete l'autostrada A14 e uscite a Grottammare. Voltate a sinistra e dopo circa 300 m incontrate una rotatoria; seguite la direzione per Grottammare (sinistra). Al quarto semaforo voltate a sinistra seguendo la direzione Ripatransone per circa 5 Km. Non lasciate mai la strada, al km 5,7 girate a sinistra per una stradina sterrata divisa da tre cipressi, ancora 100 m e siete arrivati! Sul grande pianoro vista mare, abbiamo attrezzato una vasta area Camper, a pochi metri dalla nostra struttura, disponibili 14 piazzole con attacco di luce e acqua. Il prezzo a piazzola è di 10 euro. Gratis se si fa CENA NEL NOSTRO RISTORANTE (gestore mag.2008)
Jesi	P 1.524	43.5188200	013.2416800	Via Zannoni, zona stazione FS, via Gallodoro, a ridosso del centro storico, raggiungibile in pochi minuti. Parcheggio comodo.
Lido Di Fermo  	P 1.631	43.2029700	013.7877000	Via Usodimare, con uscita sul lungomare Sud. Area per 70 mezzi, su prato alberato, illuminata, elettricità, docce, aperta da Giugno ad Agosto (altri periodi su prenotazione) dalle 7 alle 22. Tel. 329-6218574 / 329-0156728. Bella AA in parte ombrata. Ottimi servizi docce fredde e calde € 0.50. Lavatoi, barbecue e stoviglie. Agosto € 18. Comoda a tutto. (William ago.2009)
Lido Di Fermo	P 1.655	43.2040	13.7860	Ottimo e vasto parcheggio per camper non asfaltato, senza scarico ma con acqua per il rifornimento, a 100 metri dalla spiaggia. D'estate è sempre pieno di camper. By Boa 2014 (28/06/2014 13:52:10)
Lido S. Tommaso 	P 5.247	43.221583	13.781456	http://www.baiadegabbiani.net/ BAIA DEI GABBIANI AUTOSTRADA A14 (Bologna - Canosa) uscita casello Porto San Giorgio - Fermo Imboccare la Statale 16 Adriatica direzione Nord attraversare Porto San Giorgio in corrispondenza dell'incrocio per Casabianca girare a destra.Davanti all'Hotel Royal girare a sinistra e proseguire per 500 m circa (ci sono indicazioni stradali in loco) -tranquilla,direttamente sul mare,recintata,prese di corrente,doccie etc (Mautoro lug.2011)


































regione **I - Marche**

località	area n°	latitudine	longitudine	vedere foto o informazioni nel web
Loreto 	 1.695	43.4410900	013.6135400	prolocoloreto@libero.it
 Via Maccari, subito dietro la Basilica, con panorama sul mare, area illuminata con 65 piazzole, servizi igienici anche per disabili, docce calde, lavelli per indumenti / stoviglie, informazioni turistiche. 10€ per il pernottamento 5€ per la sosta parziale, doccia 1 € con gettone. Entrata / uscita poco agevoli per mezzi lunghi. Aperta tutto l'anno, sosta massima 48 ore. Info Pro Loco Tel. / Fax 071-977748 E-mail prolocoloreto@libero.it (Enrico Fasulo apr.2010)				
Macerata 	 1.723	43.3116800	013.4350780	
Via dei Velini, presso lo stadio Helvia Recina, a fianco di una zona verde ombreggiata. Area per 30 mezzi, illuminata.				
Macerata Feltria 	 1.725	43.8007600	012.4298300	
Località S.Gasparre, lungo il torrente Apsa, a 1 km dal centro, segnalato, inserito in percorso ecologico attrezzato. (Franco Nuvola2 dic.2009)				
Marina Di Montemarciano 	 1.820	43.6593500	013.3287300	
Sul lungomare tra Marina di Montemarciano e Marzocca, dalla SS 16 all'uscita da Montemarciano verso Nord girare a destra, fare il sottopasso ferroviario e girare a sinistra sul lungomare. Area illuminata, molti rubinetti, docce calde. Nella spiaggia (con scogli) antistante è presente un centro medico. Costo 8 € a notte, solo CS 3 €. Sul mare, aperta solo periodo Maggio-Settembre. Rumorosa, custodita, recintata, alberata, illuminata, allaccio elettricità, asfaltata o pavimentata: no. (monitorata dal Leandro apr.2007)				
Marina Di Montemarciano 	 1.821	43.6606130	013.3246410	
Serie di punti sosta gratuiti senza servizi, sul mare (ghiaia). In bici si può andare fino a Marotta in parte (60%) su ciclabile. (William set.2010)				
Marina Palmense 	 2.519	43.150703	13.813345	http://www.areacamper.it/public/BB2/LayoutP/main.asp?db=BB2&nco=Home&mode=d&cl=1&pg=0
Area sosta con piazzole, elettricità, doccia calda, lavandini I prezzi attuali sono: -10€x24h, a partire dalle ore 8.00. Con 220v 12€; -6€ solo notte(dalle 20.00 alle 8.00). Con 220v 7€; -6€ solo giorno(dalle 8.00 alle 20.00). Con 220v 7€; 6€ solo CS. La tariffa comprende: 1. Scarico liquami; 2. Acqua potabile e non; 3. Docce fredde; 4. Illuminazione sull'area di sosta; 5. Utilizzo campi sportivi; (30/04/2013 15.41.12)				
Marotta Di Mondolfo 	 1.854	43.7611770	013.1535780	http://www.campingclubpesaro.it/
Lungomare C.Colombo, litorale Sud. Area recintata, sempre custodita, 80 piazzole su erba, elettricità, lavandini, docce, nei pressi ristoranti, pizzerie, supermarket, negozi, ecc. Ampia spiaggia, libera e con stabilimenti. Costi dai 6 ai 9 € al giorno secondo il periodo, elettricità 1,8 €, solo CS 3 €. Aperta da Maggio a Settembre. La vicinanza della ferrovia può disturbare il riposo. Gestita dal Camping Club Pesaro, Tel. Nicola Manes 328-7447875 Fax 0721-24007 E-mail ccpesaro@infinito.it (William set.2010)				
Marotta Di Mondolfo 	 1.853	43.7493700	013.1666900	
All'ingresso del depuratore comunale, SS 16 Marotta Sud, Ponte sul Cesano (Leandro apr.2007)				
Marotta Di Mondolfo 	 1.852	43.7573330	013.1599470	
Vari punti sosta sul mare (ciotoli e ghiaia). No servizi. CS vicino a Cisano. (William set.2010)				
Matelica 	 4.279	43.2964600	013.0001900	www.salomone-matelica.it
Località Salomone 437. Country House Salomone. Tel.0737787935, 3392357888, 3496347626. modalità di arrivo: Da Macerata prendete la SS361 fino a Castelraimondo. Da lì voltate sulla dx prendete la SR256 fino a Matelica. Superate la città e proseguite per circa 4 km verso Cerreto d'Es. Dopo un passaggio a livello, sulla dx troverete Vocabolo Salomone, dove si trova la Country House. A pagamento. Area attrezzata con camper service completo e colonnine per l'elettricità. Area pic-nic, ristorante, market .Con una capienza di 40 posti circa, è stata realizzata nella zona più panoramica del luogo completamente recintata e illuminata, con vista su tutta la vallata. Apertura annuale. Dista 2 km dal centro 1 km dal più vicino centro commerciale.Nome gestore: Pierluigi Pierantoni coopapiccoltorimontani@virgilio.it (Emiliano apr.2008)				
Matelica 	 1.885	43.2591330	013.0108670	
Presso Porta Capamante, di fronte al vecchio ospedale. Area gratuita, illuminata, segnalata, in leggera pendenza. Non è ad uso esclusivo dei camper, i posti sufficientemente grandi sono una decina. Scarico a pozzetto, rubinetto non filettato. (Gen.2006)				
Matelica 	 4.919	43.2450980	12.9998550	
Parcheggio asfaltato, illuminato e camper service comunale, tutto gratuito. Si trova accanto lo stadio (22/04/2013 0.19.07)				
Mercatale 	 1.908	43.7935400	012.4937000	
Presso la zona industriale sulla SP 3 Foglienese. Solo CS. (ott.2005)				
Mergo 	 1.910	43.4740030	013.0351820	
Area in collina, a fianco del campo sportivo, con elettricità, tavolini per pic-nic, barbecue, servizi igienici, sosta libera. Info 0731-814839 / 329-5636320 club@vallesinainpleinair.it l'area camper di mergo è Particolare perche all'interno c'è un servizio chiamato loc no loc unico nel suo genere , in pratica è una casetta di legno dove si può				





























regione **I - Marche**

























località	area n°	latitudine	longitudine	vedere foto o informazioni nel web
accedere con la tessera sanitaria , e all'interno si trova quello che può offrire una casa ,dal bagno alla cucina , lavatrice , etc etc ,per il pagamento c'è una cassa forte dove ognuno mette un offerta (16/12/2015 20:12:30)				
Mondavio	 1.974	43.6747500	012.9670100	
A 100 m dalla rocca, segnalato, gratuito. (ott.2005)				
Monsano	 1.991	43.5605240	013.2791600	
Via Emilia Romagna, zona industriale in prossimità della SS 76, a ridosso del parco urbano. Attenzione, solo CS, sosta e carico acqua non sono più possibili.				
Montalto Delle Marche	 2.003	42.9872980	013.6085550	
	Area attrezzata in Via Cuprense provenendo da Cossignano, sotto il paese. Pozzetto con coperchio molto pesante, acqua e sosta per una ventina di mezzi. A fianco una scorciatoia per arrivare nella bella piazza del paese. William (04/2010)			
Monte Cerignone	 2.013	43.8458250	012.4320070	
Via provinciale Pereto, presso il campo sportivo, a 1 km dal centro, illuminato, elettricità, servizi igienici.				
Monte Prata	 1.442	42.8677590	013.1964350	
C/o seggiovie per Monte Prata. (lug.2009)				
Monte S. Vito	 2.025	43.619722	13.247222	http://www.parcollfruttetodelmonte.it/
Presso il parco agriturismo Il Frutteto del Monte, frazione S.Lucia, via Malviano 11. Area di 1400 mq su prato, 7 ettari di frutteto misto con possibilità di mangiare la frutta biologica direttamente dagli alberi. Pista ciclabile fino al mare. Aperto da Maggio, cucina tipica, costo sosta 10 € al giorno. Tel. 071-740136 (mar.2014)				
Montefortino	 2.049	42.9510200	013.2862600	
	Ampio piazzale asfaltato presso il Santuario della Madonna dell'Ambro, in bella posizione. Fontanella di acqua minerale naturale, servizi igienici. Da qui bella escursione verso la sorgente del fiume Ambro, in un caratteristico canyon. (Leandro giu2008)			
Montegiorgio	 2.051	43.1126820	013.5640180	
Località Piane, via Dante Mattii, presso la piscina comunale, segnalata, gratuita.				
Montelupone	 2.062	43.3435000	013.5709000	
	Sotto le mura del centro storico, vicino alla caserma dei Carabinieri, illuminata, pozzetto un po' scomodo.			
Montemonaco	 2.065	42.8991000	013.3277100	
	parcheggio sterrato accanto alle mura del paese vecchio, seguire le indicazioni parcheggio. Tranquillo. (lug.2009)			
Monteprandone	 1.153	42.8948000	013.8619000	
Via dell'Artigianato 2 traversa, Contrada Molino. Asfaltato, illuminato, sempre aperto, gratuito. Dalla A14 raccordo per Ascoli Piceno uscita Monteprandone.				
Monteprandone	 2.071	42.8977860	013.8500260	
	Località Centobuchi, in fondo a via De Gasperi presso la banca Picena Truentina. Vicino al casello S.Benedetto del Tronto e alla SS 4. Area gratuita, illuminata, molto tranquilla. Fuori stagione risulta un po' isolata.			
Moresco	 2.103	43.0861300	013.7309400	
	Sotto le mura cittadine, illuminata. Via della Ripa. Due ingressi, quello segnalato sulla strada per Altidona, di difficile accesso. Meglio quello prima del centro di Moresco, non segnalato. Ben accessibile - pianeggiante su sterrato - posti delimitati con cordoli e marciapiedi - modestamente ombreggiata (alla data ago 2007 - causa emergenza idrica - la postazione carico/scarico risultava chiusa per ordinanza comunale) - colonnina per allaccio elettrico presente ma chiusa - posto per una quindicina di mezzi. Area pubblica comunale gratuita (seg. Vecchiomio ago.2007)			
Morro D'alba	 4.230	43.6021500	013.2126300	
Via Del Mare angolo via Degli Orti, vicino all'Edicola Sacra presso le mura. Area segnalata e regolamentata, accesso consentito ai soli camper mediante tessera magnetica gratuita.				
Osimo	 2.243	43.4836770	013.4876370	
Via C. Colombo, presso il maxi parcheggio. Scarico e rifornimento non molto agevoli per le manovre. 20 minuti a piedi per il centro storico oppure scale mobili.(Figuretto dic.2012)				
Osimo	 4.166	43.4733740	013.4573700	www.cesarinicaravan.it
	Presso Cesarini Caravan. Parcheggio gratuito sito nella zona industriale di loc. Padiglione a 2 km da Osimo. (gen.2009)			

regione **I - Marche**

































<i>località</i>	<i>area n°</i>	<i>latitudine</i>	<i>longitudine</i>	<i>vedere foto o informazioni nel web</i>
Ostra Vetere	 3.391	43.603611	13.063889	
PS nel parcheggio comunale asfaltato nei pressi del campo sportivo. (dic.2013)				
Pergola	  2.366	43.5652300	012.8357600	
	Località Mercatale, via S.Biagio, vicina al centro, illuminata. (ott.2005)			
Pergola	 2.365	43.5659180	012.8309660	http://www.campingclubpesaro.it/
Presso il ristorante La Pergola Country House, sulla SS 424				
Perticara	 2.370			
In via Circonvallazione				
Pesaro	  4.067	43.9082200	012.8998300	
	Via dell'Acquedotto, periferia Ovest della città, segnalata. Ampia area asfaltata, recintata, ombreggiata, illuminata, servizi igienici, sempre aperta, gratuita.			
Pesaro	  2.376	43.9016820	012.8646080	http://www.campingclubpesaro.it/
A pochi km dal casello della A14, sul retro del BPA Palace, segnalato, il pozzetto è agibile ma spesso la fontanella è fuori uso per vandalismi. Per la sosta è possibile utilizzare i vasti parcheggi nelle vicinanze. Centro a 4 km raggiungibile con autobus, nei pressi vari negozi e uno shopping center.				
Pesaro	  2.375	43.8966550	012.9406930	http://www.campingclubpesaro.it/
Lungo la SS 16 Adriatica, sulla destra uscendo dalla città verso Sud (Fano - Ancona), segnalata. Immersa nel verde, ombreggiata, recintata e custodita, servizi igienici, lavatoi, no elettricità. Spiaggia a 100 m. Costo sosta 10 € al giorno, solo CS 5 €. Per informazioni Tel. Samuel 339-6389420 o Alessia 333-7155874				
Pesaro	 2.377	43.8926390	012.8771440	
Strada dei Cacciatori, presso Villa San Martino, segnalato. Solo Camper Service.				
Pesaro	 2.374	43.9051950	012.8706080	
Parcheggio esterno dell'Ipercoop, tranquillo, in piano e illuminato tutta la notte.				
Pesaro	 4.068	43.8930530	012.8970480	
Largo Volontari del Sangue angolo via Costa, zona Sud della città. Ampio parcheggio, ben servito dai mezzi pubblici.				
Piandimeleto	  2.421	43.7250560	012.4125000	
Via G. Leopardi, adiacente al centro, segnalato, illuminato.				
Pianello	  2.422			
In loc. Cà Li Pini, illuminazione, elettricità				
Piediripa Di Macerata	 2.442			
C/o FilCaravan, via D.Concordia 12/14, tel. 0733 292467				
Pievebovigliana	  2.465			
Parcheggi presso gli impianti sportivi, il CS non è di grosse pretese ma funzionante, gratuito. Il paese offre possibilità di passeggiate in montagna, a cavallo, mountain bike, ecc.				
Pintura Di Bolognola	  151	42.9894440	013.2419440	
 	Parcheggio in ghiaia adiacente agli impianti di risalita, in località Pintura, vicino al Ristorante La Capannina, gratuito, illuminato, CS, possibilità di passeggiate verso il rifugio del Fargno, lungo il percorso del Grande Anello dei Sibillini. (Paolo Cruciani ago.2010)			
Piobbico	  2.483	43.5879440	012.5098020	
Viale dei Caduti, Parco Acque Minerali, a 300 m dal centro, illuminato. Servizi igienici presso l'adiacente campo sportivo.				
Pioraco	  2.487			
 	Arrivando da Matelica o da Camerino lungo la SP361, superata la galleria, proseguire oltre il paese lungo il fiume. Poco oltre la cappella nella roccia, circa 500 mt dopo i giardini pubblici (cartello km 77), sulla sinistra vi è un ponte sul fiume che porta ai campi sportivi. 1 servizio completo di wc, lavandino, doccia e acqua calda gratuita. Lavabi per piatti e biancheria. Tavoli per picnic e barbecue. Ristorante. Non è recintata ma delimitata dall'argine del fiume. Gradevole e sicura per la notte. 5 Euro la sosta + 2 euro la corrente. Gestore Bar Laila situato in paese sulla strada principale vicino ai giardini Tel.+39 0 737 611 028 (Zorba ago.2008)			

regione **I - Marche**



























località	area n°	latitudine	longitudine	vedere foto o informazioni nel web
Pioraco 	 5.083	43.1799	12.9742	Area sosta attrezzata -il buchetto- subito dopo il centro venendo da matelica- cerreto.L'area e' pianeggiante con ghiaia e ci sono molti alberi. (mag.2011)
Poggio 	 2.520			Presso l'agriturismo L'Upupa, via Massignano 78, nel Parco del Conero. Area per 12 mezzi, elettricità, agriturismo aperto solo d'estate, area camper sempre aperta. Costi Lit. 20.000 per 24 ore, 3.000 elettricità, 8.000 solo CS. Tariffa Camper Stop 10 € dalle 16 alle 12 del giorno successivo. Info Monica e Simone Marinelli, Tel. 071-801021
Poggio Di Ancona 	 2.522			C/o agriturismo -L'Upupa-, via Massignano 78, sul Monte Conero, tel. e fax 071 801021, apertura stagionale, a pagamento, vicinissimo alle località di Portonovo e di Sirolo, a dieci minuti da Ancona
Poggio San Romualdo 	 5.249	43.3640690	013.0247690	Area verde di montagna per moltissimi camper gratuita. (lug.2011)
Pollenza 	 2.529	43.2648620	013.3468260	Via S. Spirito, presso lo stadio, illuminata, segnalata.
Polverigi 	 4.981	43.525663	13.385823	Area sosta nel parcheggio del campo sportivo comunale Pozzetto a grata per scarico e acqua potabile (Frisco 07/06/2012 23.07.18)
Polverigi 	 2.532			Presso lo stadio comunale, segnalato, ottimo per la sosta.
Ponte Cappuccini 	 4.643	43.8029700	012.3666400	Dopo circa 7km da Macerata Feltria, direzione S.Leo, proprio sull'incrocio a sx per S.Leo, alle spalle di un distributore (Agip?) c'è un parcheggio con CS.Segnalato lungo la strada. Le coordinate sono state rilevate tramite Google map. (Franco Nuvola2 dic.2009)
Porto Potenza Picena 	 2.608			http://www.portopotenza.com/ In piazza del mercato, ampio parcheggio per 30 mezzi in centro a 200 m dal mare, non agibile giovedì mattina per mercato. Bagni pubblici, elettricità, docce in allestimento, bar. Aperto da metà Giugno a metà Settembre. Tel. 0733-687927 Nei pressi pista ciclabile, impianti sportivi, supermercato. Gestita e custodita dalla Pro-loco, costo 6 € al giorno, elettricità 3 €, solo CS senza sosta 2 €. Nel periodo invernale sosta e CS gratuiti senza altri servizi. (dic.2006)
Porto Potenza Picena 	 3.904			http://www.portopotenzaturismo.it A 200 m dal centro e dal mare, circondata dal verde. Da Nord : Uscita A 14 Loreto - Porto Recanati segue S.S. 16 direzione Sud. Da Sud : Uscita A 14 Macerata - Civitanova Marche segue S.S. 16 direzione Nord. 50 posti, servizi igienici, doccia, elettricità, barbecue, assistenza tecnica, reception aperta 8-12 e 16-24. Costo sosta da metà Giugno a metà Settembre 8 € al giorno (uscita entro le 11), elettricità 3 €, solo CS senza sosta 2 €. Nel periodo invernale sosta e CS sono gratuiti. Tel. 0733-687927 (dic.2006)
Porto Recanati 	 2.612	43.4509470	013.6529270	http://www.bellamare.it/ Presso il Camping Bellamare, lungomare Scarfiotti 13. Direttamente sul mare, illuminazione, elettricità, servizi igienici, docce, piscina, bar ristorante, no cani. Aperto da fine Aprile a Settembre. Tariffa camper Stop per una notte con partenza entro le 10 del mattino da 15 a 25 € secondo il periodo, escluso il periodo di agosto. Tel 071-976628 Fax 071-977586 (nov.2006)
Porto Recanati 	 2.611	43.4707000	013.6425830	Sul lungomare tra Marcelli e Porto Recanati, presso il Karting Club Pista del Conero (Tel. 071-977664). Area ben curata, aperta in estate, prese elettriche ben distribuite, doccia calda a gettone (un minuto ma con musica di accompagnamento!). Non si può aprire la veranda ma ogni piazzola ha una tettoia con tavolo e sedie. Costo 15 € a notte (Agosto 2004). Vicinissima al mare e a poche centinaia di metri dal territorio di Marcelli in cui vige ordinanza di divieto sosta camper. Convenzione con il ristorante pizzeria La Stazione, sempre aperto, sconto 20% per i camperisti.
Porto Recanati 	 4.861	43.4617850	13.6476060	Molto bello all'interno del camping Adriatico con servizi bar market molto comodo e pulito (segnalata da: Simone156 iPh il ott 2010)
Porto Recanati 	 2.610	43.4639930	013.6464570	Località Scossicci, lungomare Scarfiotti presso il Camping Adriatico, a 2 km dalla A14 uscita Loreto - Porto Recanati. Area del campeggio riservata alla sosta (max 48 ore) a 9,50 € al giorno per nucleo familiare fino a 3 persone. Solo CS per gli esterni a 5 €. Apertura stagionale. Tel 071-977735

località	area n°	latitudine	longitudine	vedere foto o informazioni nel web
Porto Recanati 	 2.609	43.4458000	013.6564700	<p>Sul lungomare tra Marcelli e Porto Recanati, sul ponte della ferrovia, gestita dalla Pro Loco. Area ben curata, dispone di 2 gruppi di prese elettriche e di un punto acqua con il classico scarico a grata. C'e' anche una piccola area di picnic confinante. E' possibile aprire la veranda e tavolini. Il mare dista 200 metri. Costo 8.50 € a notte, 3 € per il solo carico. Il limite è costituito dal rumore: treno e traffico della strada.</p>
Porto S. Elpidio	 2.615	43.2592200	013.7592220	<p>Lungomare sud, a fianco di vecchio stabilimento industriale abbandonato, recintato ma con ingresso libero, gratuito.</p>
Porto S. Elpidio	 2.614	43.2437060	013.7639900	<p>Via Legnano, zona Sud presso scuola media Marconi. Alberato, illuminato e tranquillo, nelle vicinanze parcheggio asfaltato e tranquillo presso un ristorante.</p>
Portonovo	 2.627	43.5641440	013.5911530	<p>Piazzale sterrato nei pressi del Ristorante il Molo, vicino al campeggio Adriatico. Solo parcheggio 9 € al giorno, pochi posti, arrivare la sera tardi o la mattina presto. tel. 071801170; Il campeggio è gestito da una Cooperativa di 80 soci proprietari del Campeggio. Tale struttura è TUTTA in pieno sole senza alberatura ed esposta ai venti da sud. (iPhone di Gilberto Papini gen.2010)</p>
Portorecanati - Località Scossicci 	 2.629			<p>C/o camping Adriatico, tel. 071 977735; il campeggio è gestito dal Club Campeggiatori Adriatico, che ha sede ad Ancona in viale Vittoria n. 37, tel. 071 34371, e-mail: cca@fastnet.it</p>
Recanati	 2.724	43.4039800	013.5509800	<p>Attualmente chiusa per lavori di ammodernamento, ma sarà riaperta. Via Campo Boario 4, a 500 m dal centro storico. Area gratuita, ottima per la sosta, servizi igienici, elettricità. Mercato Sabato mattina nella zona attigua al parcheggio, ben indicata. (mar.2014)</p>
Recanati  	 1.587	43.402497	13.557483	<p>In via Cesare Peruzzi, prontamente predisposta dall'Amministrazione Cittadina in sostituzione della preesistente ubicata in Via Campo Boario che per lavori di risistemazione dell'intera superficie ove essa sorgeva era stata dichiarata inagibile fino a nuova data, e che sarà a suo tempo ripristinata apportandovi notevoli migliorie. L'attuale area è facilmente raggiungibile seguendo la apposita segnaletica. E' dotata di impianti per carico acqua chiara e scarico acqua reflue, di illuminazione e di allaccio alla rete elettrica. Si confida in tutti gli utenti per un corretto e civile utilizzo della stessa. Si da atto ai locali amministratori della loro sensibilità verso il turismo in generale ed al turismo itinerante in particolare. (mar.2014)</p>
Rio Salso	 3.311	43.831669	12.683410	 <p>Ampio parcheggio, molto tranquillo e illuminato. Pizzeria adiacente. Unico limite il mercato del venerdì mattina. (Andrea 18/04/2012 19.59.54)</p>
Ripatransone  	 2.767	42.9968000	013.7637200	<p>Sotto le mura, presso un campo da tennis e poco distante dal teatro all'aperto Le Fonti, segnalato. Area gratuita per 30 mezzi, illuminata. Isolata in un ambiente boschivo con vista sul mare, non molto distante dal centro cittadino, anche se la strada è in forte salita. (giu2008)</p>
S. Agata Feltria 	 2.872	43.8640070	012.2059970	<p>http://www.santagatainfiera.com/ Piazzale Europa, ai piedi del paese a 100 m dal centro, segnalata (seguire la strada verso Sarsina E45). Area in terra battuta in leggera pendenza, illuminata, alcune prese di corrente. Gratuita tranne che durante la sagra del tartufo (Ottobre) e i mercatini di Natale. ProLoco 0541-848022</p>
S. Agata Feltria	 2.873	43.8635900	012.2081370	<p>2 parcheggi in piano del Mercato, 200 m dopo l'indicazione della AA venendo da Piazza del Mercato. A sinistra parcheggio più ampio, a destra parcheggio più piccolo ai bordi del parco, con fontanella, entrambi in piano e illuminati.</p>
S. Angelo In Vado	 2.882	43.6680790	012.4324700	<p>Via Cascata del Sasso, zona industriale, vicino alla strada.</p>
S. Benedetto Del Tronto	 4.122	42.9327100	013.8718500	<p>Sulla SP 175 Via Panoramica, loc. S. Lucia. Area custodita su sterrato leggermente pendente – nessuna ombreggiatura – in posizione panoramica con vista sul mare e la città – container (nuovo) con servizi e docce calde gratuite – molto periferica. Tariffe: 2 persone per notte con elettricità € 15,00 (seg.Vecchiomio ago.2007)</p>
S. Benedetto del Tronto  	 3.330	42.92345	13.89479	<p>CS per circa 50 mezzi, a 150 mt. dal mare. Lungo viale dello sport, posto sotto al viadotto stradale e ferroviario, che nelle ore più calde fanno grande ombra. I rumori non si sentono molto e si dorme molto bene. Personale di grande cortesia. E' dotato di corrente su circa 40 piazzole, mentre acqua e scarico si trovano all'ingresso. Costo 10 € + 2 per la corrente. Doccia calda a 50 cent (15/08/2013 0.56.50)</p>




regione **I - Marche**

località	area n°	latitudine	longitudine	vedere foto o informazioni nel web
S. Benedetto Del Tronto	 2.897			
In Via Sgambati, a due passi dal mare, addossata al muro della ferrovia, 20 posti				
S. Benedetto Del Tronto	 2.896			
Nel parcheggio all'estremità nord della spiaggia, vicino al Molo Sud del porto dei pescatori; non perdere la Trattoria Molo Sud (chiusa lunedì) per mangiare pesce eccezionale				
S. Costanzo	 2.919	43.7477540	013.0775500	
	Località Stacciola, presso il Camping Mar Y Sierra, via delle Grazie 22, a 5 km dal centro. Tel. 0721-930044			
S. Firmiano	 2.944			
	C/o Abbazia; o dietro alle case (acqua); o c/o ponte in disuso sul Potenza			
S. Ginesio	 2.955	43.109078	13.315762	www.sanginesio.org
  	Nuovissima area sosta gratuita a 200 mt dal centro e a 30 mt dalla piscina e altre strutture sportive. Molto confortevole, ombreggiata e illuminata. Carico scarico (17/04/2015 12:50:40)			
S. Ginesio	 4.865	43.1069420	13.3270160	
Parcheggio vicino al centro paese (segnalata da: Roscani roberto il ott 2010)				
S. Leo	 2.979	43.8961500	012.3502000	
Parcheggio autobus, sterrato, alla base della strada che porta in paese, circa 20 posti, servizi igienici con possibilità di scarico cassette, gratuito. Accesso al paese vietato a camper e caravan.				
S. Leo	 2.981	43.8975240	012.3437730	
100 m dopo il parcheggio dei campi da tennis, segnalato, in piano, asfaltato e illuminato, 25 posti, elettricità. Attenzione, strada per San Leo corta ma stretta. (feb.2006)				
S. Leo	 2.980	43.8987100	012.3432400	
	L'area attrezzata, con carico scarico ed elettricità, gratuita, si trova entrando in paese ed è ben segnalata: tranquilla, su erba o ghiaia, illuminata. Attenzione alla porta d'ingresso al paese, ma si passa bene. Io ho un camper di 7 metri. A volte non fanno entrare. Allora si può sostare nell'ampio parcheggio bus a circa un chilometro dall'ingresso al paese. (Paolo Migliorini giu.2009)			
S. Liberato	 2.986			
  	Sulla strada tra Abbazia di Fiastra e Sarnano, dietro al convento di S.Liberato e davanti al ristorante, illuminato, acqua.			
S. Lorenzo In Campo	 2.989			
	In via Cefalonia (da SS 424, via Zara e poi seguire segnaletica), acqua a 200 mt			
S. Lucia Di Monte S. Vito	 2.992			
	A Santa Lucia, sulla provinciale Monte San Vito - Morro d'Alba, prendere l'unica strada a destra, Via Malviano, quindi sempre a sinistra per un chilometro fino che non finisce la strada, segnalato, elettricità, a pagamento			
S. Severino Marche	 3.974			
	In frazione Marciano 62, a 6 km da San Severino in direzione Cingoli. Area Ponte dei Canti, gratuita, per 7 mezzi su ghiaia, barbecue, parco giochi, recintata, illuminata, elettricità, pista ciclabile. Sempre aperta. Tel. 0733-630132 (Set.2006)			
S. Severino Marche	 3.075	43.2276000	013.1880200	
	Viale Mazzini, presso gli impianti sportivi, illuminata.			
S. Vincenzo Al Furlo	 3.102			
C/o gole del Furlo: dopo la galleria, seguire le indicazioni per l'area archeologica				
S. Vittoria In Matenano	 3.116			
Nel Parco San Francesco, all'altezza di via Roma, segnalata				
San Firmano	 5.251	43.363800	013.549600	
	Presso l'abbazia di San Fermano, lungo il fiume. Tranquilla, dotata di due postazioni di carico/scarico acqua. Pavimentata, con qualche albero. Rick - Luglio 2011			
Sarnano	 3.165	43.0342900	013.2994200	
Presso il vecchio stadio, gratuito, ampio, asfaltato, a pochi km dagli impianti di risalita di Sasso Tetto. Arrivando da Sud è all'ingresso del paese, arrivando da Nord attraversare il paese e voltare a destra nella prima via dopo la piazza principale.				

regione **I - Marche**

località	area n°	latitudine	longitudine	vedere foto o informazioni nel web
Sassocorvaro 	 3.174			Ampio parcheggio sotto la rocca, non agibile Sabato mattina per mercato, acqua sotto la rocca sul lato opposto. Per il CS andare a Mercatale, a 5 km.
Sassofeltrio	 3.175			Nel Parco Montello.
Sassoferato	 3.176			Piazzale Dante, davanti alle scuole superiori. Posto per circa 20 mezzi. Dista circa 15 km dalle famose grotte di Frasassi - Grotta grande del vento di Genga.
Scossicci - Porto Recanati	 2.632	43.4616260	013.6484770	Ottimo ma senza servizi. Sul mare. Sebbene ci sia un divieto di sosta notturno per tutti i veicoli, i vigili tollerano la sosta. Ovviamente senza mettere fuori niente. (William set.2010)
Senigallia 	 3.249	43.7051400	013.2380300	Località Saline, da Senigallia percorrere SS16 verso sud per circa 2KM rimane sulla destra dopo distributore API. A 200 metri dalla spiaggia di velluto. Gratuita, rumorosa, non custodita, non recintata, alberata, illuminata, allaccio elettricità: no, asfaltata o pavimentata. (Leandro apr.2007)
Serra S. Quirico	 3.259			Sulla SS 76 Ancona-Roma, a 500 metri dall'uscita della Gola della Rossa.
Serradica Di Fabriano 	 3.261			C/o agriturismo -Il Faggio-, sosta per 30 mezzi su prato, elettricità, gratuita le prime 48 h, preavviso 2 gg, tel. 0732 259433
Serrapetrona	 3.264	43.1468770	013.2049530	Località Caccamo, lungo la SS 77 sul lago di Pievefavera. Pozzetto tipo Fiamma, usare tubo di raccordo. La sosta notturna è disturbata dalla superstrada.
Serrungarina	 3.268	43.7293320	012.8810400	Via dei Pioppi, parcheggio del campo sportivo Tavernelle, a 500 m dal centro, segnalato.
Servigliano 	 3.269			C/o agriturismo -Cascina degli Ulivi-, contrada Commenda 4, tel. 0734 710235 - 750592, fax 0734 710235, 10 posti a pagamento su ghiaia, illuminazione, elettricità, servizi, docce, preavviso 48 h in bassa stagione, 10 gg in alta stagione
Talamello SS Marecchia 	 1.087	43.913333	12.304444	PS sulla statale su piazzale sterrato, mx 48 ore, in inverno usato per materiali di mantenimento della statale. Adiacente a laghetto di pesca e ristorante te (08/10/2013 14:34:59)
Tolentino	 3.981			Parcheggio asfaltato antistante le piscine comunali, sempre aperto, gratuito. Provenendo da Macerata a sinistra dopo il distributore Agip, provenendo da Roma sulla SS 77 a destra dopo il distributore Erg.(set.2006)
Tolentino	 3.848	43.2210500	013.4073670	http://www.abbaziafiastromonaci.it Località Abbazia di Fiastra, parcheggio P4, ampio ed erboso, in pendenza sui bordi interni. CS sotto il capannone davanti al parcheggio. Percorsi naturalistici nei pressi.
Tolentino 	 3.471	43.207162	13.287990	Località ex Foro Boario, ampio parcheggio, gratis. (agosto 2017)
Tolentino	 4.172	43.2074400	013.2828600	Presso i nuovi parcheggi di via Filisi, con ascensore per il centro.(set.2006)
Torrette	 3.516			Sul mare, oltrepassato il sottopassaggio della ferrovia, gratuita, annuale
Torrette Di Fano 	 3.518	43.8087200	013.0824500	http://www.adriaticcamper.it/ Lungo la SS 16 Adriatica km 257, a 50 m dal mare. Area su prato, ombreggiata, illuminata, elettricità, docce calde, servizi igienici anche per disabili, barbecue, giochi bimbi, pallavolo, grande gazebo per ritrovo. Aperta da metà Aprile a metà Settembre, costi da 10 a 19 € al giorno secondo il periodo, Camper Stop 7 € (dalle 18 alle 9), solo CS 5 €. Info Mario Tel. 339-6735699
Treia 	 3.544			Località San Lorenzo - Fontelci, a 10 km da Treia, illuminata, percorso vita

regione **I - Marche**

località		area n°	latitudine	longitudine	vedere foto o informazioni nel web
Treia		3.545			
Via Cesare Battisti, in un piccolo parcheggio, illuminato, elettricità.					
Treia		3.546	43.3109090	013.3113960	
Via Armando Diaz, a lato della strada, illuminato.					
Treia		 3.543			
Presso il campo sportivo, no le Domeniche estive, acqua, oppure dietro al Santuario del Crocifisso, acqua.					
Urbania		3.604	43.6787020	012.5121470	http://www.arcipelagoverde.it
Alla vecchia fornace. Seguire indicazioni sulla circonvallazione, è situata nella parte periferica dell'abitato nuovo. A pagamento 5 € al giorno (verificata in occasione della settimana befana 2005, è possibile che in altri periodi non sia aperta)					
Urbania		 3.603	43.6649170	012.5217780	http://www.arcipelagoverde.it/italia/urbania.aspx
Viale Michelangelo - piazzale delle Poste, area Fosso Maltempo, a 300 m dal centro, segnalata, illuminata, servizi igienici, per elettricità rivolgersi al comune. (Paolo Migliorini giu.2009)					
Urbino		3.606	43.7263100	012.6405100	
Sulla SS 73 bis km 55, di fronte alla casa cantoniera, nei pressi di Porta San Bartolo, subito sotto le mura provenendo da Arezzo, in fondo alla circonvallazione provenendo da Perugia o Pesaro. Gratuito, rumoroso, CS (non segnalato) al di sotto del piazzale adibito a parcheggio. Vicinissimo al centro, raggiungibile con comoda scalinata.					
Urbino		 4.931	43.7277670	12.6299560	
 Bella AA un po lontano dalla città. Ampia zona per lo scarico (segnalata da: Giovanni iPho il ott 2010)					
Urbino		 3.608	43.7336	12.6272	
 Area attrezzata nelle vicinanze del centro storico. Spazio per una ventina di camper, in piano, tranquilla. Area carico scarico ampia e comoda. Fermata dell'autobus urbano di fronte (corse ogni mezz'ora circa, biglietto acquistabile a bordo). (Pietro 27/04/2012 17.51.08)					
Urbino		 3.607	43.7233900	012.6348500	
Possibilità di sosta a Borgo Mercatale o in viale Buoizzi. Grande parcheggio in piano a pagamento ma con ingresso molto stretto (sbarra mobile) che limita l'ingresso ai camper. Ascensore gratuito che porta nel centro di Urbino.					
Urbino		 3.605	43.7220370	012.6389500	
Via della Stazione, parcheggio gratuito ma molto in pendenza ai lati della strada che scende verso la stazione FS. Navetta gratuita lungo tutta la via sino alla stazione.					
Urbino		 3.609	43.7265400	012.6328100	http://www.arcipelagoverde.it/eco/Italia/urbino.html
 Si può sostare (ed eventualmente pernottare) sotto le mura della fortezza Alborno: in fondo a viale Buoizzi c'è un ampio parcheggio gratuito vicinissimo al centro. Il migliore parcheggio per la visita al centro storico- (Paolo Migliorini giugno 2006)					
Urbisaglia		 3.610	43.2109700	013.4156100	
Presso il Centro Agriturismo La Fontana, Contrada Selva 8, a 2 km da Abbazia di Fiastra in direzione Petriolo, ristorazione, prodotti locali, camere, noleggio mountain bike, tiro con l'arco, mini golf. Tel. 0733-514002 silenziosa, molto ombreggiata, capacità per una decina di mezzi, su erba – impianti e servizi modesti – persone gentili. Tariffe: sosta 2 persone per 1 notte (compreso piazzola) = €13,00 + elettricità € 2,00 - (seg. Vecchiomio ago.2007)					
Ussita		 4.367	42.9432780	013.1357600	
 Prima del paese a destra. Molto bella. Può ospitare 10/15 camper ognuno nel suo stallone. Luce, acqua, scarico gratis. (William set.2010) Parco Nazionale dei Sibillini.					
Ussita		 2.618	42.944525	013.147264	
Ombra, vicino al fiume. Molto fresca anche ad Agosto (Roberto 11/08/2012 8.12.30)					
Vallugola Di Pesaro		 5.257	43.9626610	012.7872790	
Parcheggio in prato all'interno del Parco Naturale -San Bartolo- a 50 metri dal mare. Aperto tutti i giorni da maggio a settembre compresi. Custodito dalle ore 8 alle ore 20. (Federico Ceccarelli lug.2011)					
Villa Potenza		 3.767			
Presso il Centro Fiere, lungo la SS 77 km 96,300, tranquilla. Possibilità di prendere acqua alla fontanella adiacente la chiesa al km 95.					

regione **I - Marche**




























località	area n°	latitudine	longitudine	vedere foto o informazioni nel web
Villa S. Filippo	725	43.263388	13.600836	
	Nel parcheggio del campo sportivo in località Villa San Filippo - gratuita (09/09/2012 0.25.14)			

Visso	3.803	42.9313900	013.0903200	
	Girare per Castelsantangelo alla fine di Visso svoltare per Ussita, dopo una piccola galleria discesa e parcheggio sulla DESTRA. Asfaltato, illuminato, sempre aperto, gratuito, carico acqua, scarico. Luce € 0,8 per frazione d'ora minimo 1 ora. Posto per una decina di camper. Bello e silenzioso. Si può aprire la veranda e tavolino. (William set.2010)			











I - Molise

Campobasso	3.976	41.568847	14.651118	http://www.clubcampeggiomolise.it
	Area Dominick Ferrante, contrada Macchie 1, seguire le indicazioni per lo stadio e poi per l'area di sosta. Su ghiaia, recintata, illuminata, elettricità. gestita dal Club Campeggio Molise. A circa 1 km dal centro. Se chiuso telefonare., costo 10 € per 24 ore. Tel. 3356587636 (Apr.2015)			
Capracotta	4.864	41.832066	14.264424	
	Situata dietro alla palestra e vicino all'hotel Capracotta Parcheggio per circa 10 camper Scarico - Carico Altitudine circa 1500 mt (segnalata da: Piero Marchetti il ott 2010)			
Casacalenda	4.059	41.7387000	014.8493500	
	Area comunale per 30 mezzi, a 200 m dal centro, vicina alla stazione ferroviaria. Tel. comune 0874-841456 / 348-6021473 / 349-5019028 (apr.2007)			
Castelpetroso	4.081	41.557119	14.306602	http://www.tenutaduea.com
	Contrada Colle Cimino. Piazzole di sosta nell'agriturismo Tenuta Due A . Ristorazione, Vendita prodotti tipici. (apr.2015)			
Castropignano	4.155	41.6221600	014.5631400	
	Parcheggio di fronte al Castello d'Evoli, panoramico, vicino al centro storico. Su ghiaia, illuminato, sempre aperto, gratuito, no servizi.			
Isernia	1.477	41.5958300	014.2415800	
	1- Pozzetto di scarico, uscita Isernia Nord, davanti l'ingresso della piscina comunale (segnalato). 2- Punto sosta consigliato nel parcheggio del palazzetto dello sport. (set.2006)			
Larino	4.156	41.8005600	014.9118000	
	Via Circonvallazione, a ridosso del centro storico (Palazzo Ducale e Cattedrale). Asfaltato, illuminato, in leggera pendenza, sempre aperto, gratuito, no servizi.			
Larino	4.082	41.811238	14.921177	
	In Contrada Cappuccini, Ps con 10 posti disponibili, non riservato, sempre aperto. (apr.2015)			
Petacciato	2.398			
	Area in corso di realizzazione, a terrazze fronte mare, presso il villaggio La Torre, SS 16 Km 535. I proprietari, molto cortesi, ci hanno assicurato che per il prossimo anno saranno pronti ad accogliere camper nel miglior modo possibile.			
Petacciato Marina	2.602	42.032305	14.858429	
	Facile accesso al mare acqua corrente proprietario molta disponibile e gentile doccia anche se fredda illuminato carico e scarico costo 15€ al giorno. (Angelo Lapalombella 18/08/2012 20.38.47)			
Petacciato Marina	4.940	42.0348770	14.8503560	
	Poche piazzole tra gli ulivi a ridosso della strada statale, al semaforo di petacciato prendere per marina e girare subito a dx, nessun servizio 5€ al giorno a 100 mt dal mare (segnalata da: Marco Andreini il ott 2010)			
Petacciato Marina	2.399	42.0361000	014.8532000	
	Ampio parcheggio illuminato (la zona riservata ai camper è la metà Ovest e parte del lungomare pedonale) sul lungomare a ridosso della spiaggia sabbiosa. Circa 12 km a Nord dell'uscita A14 Termoli, 8 km a sud dell'uscita Vasto Sud. Al semaforo girare verso il mare e seguire le indicazioni. Solo sosta, divieto di campeggio, no servizi. A pagamento Luglio e Agosto 3 € al giorno, altri mesi gratis. Nei pressi bar, giornali, pane, altri negozi a Petacciato, a 3 km.			
Pietrabbondante	2.446	41.7385650	014.3888370	
	L'area attrezzata a pagamento, si trova a 1 km dal centro del paese e nei pressi dell'area archeologica. Teatro Italico (romano), modalità di arrivo: Provenendo da Isernia dirigersi verso Pesche e imboccare la SS650. Percorretela in direzione nord fino a Chiauci. Da qui seguire le indicazioni per Pietrabbondante. Al momento (Aprile 2008) è funzionante ma in fase di ultimazione. Sarà dotata di camper service completo, colonnine elettriche e servizi igienici anche per diversamente abili. Al momento è in funzione solo il carico dell'acqua. Posto per circa 10 camper. (Emiliano apr.2008)			

















regione **I - Molise**

località	area n°	latitudine	longitudine	vedere foto o informazioni nel web
Riccia  	  2.654	41.489879	14.830833	L'area sosta Camper è sita a Riccia in Via Campobasso e denominata Foro Boario, servizi : carico scarico energia elettrica bagni pubblici ed per disabili e recintata info : 3337895213 (Gruppo Amici Camperisti Liberi di Termoli (CB) set.2012)
Rocchetta Al Volturno	 2.807			Nel Parco Nazionale d'Abruzzo
S. Elia A Pianisi 	 2.936			Parcheggio asfaltato antistante il campo sportivo. Posto per 3-4 camper, sosta anche notturna, carico acqua alla fontana pubblica dall'altro lato della strada.
S. Giuliano Del Sannio 	  2.971			C/o agriturismo -De Nigris-, contrada Fontana Cappella 5, tel. 0874 79260 - 336 834582, fax 0874 97475, sosta gratuita in due aree per 3+10 mezzi, preavviso 2 gg
Sannazzaro   	  1.055	41.5166667	14.1666667	www.oasisannazzaro.com Area di sosta immersa nella natura e vicina ad un piccolo lago artificiale. Presenti anche giostre per i più piccoli. (Antonio 25/04/2012 10.38.27)
Scapoli	 3.204	41.6152600	014.0593000	Parcheggio nella piazzetta del Museo della Zampogna.
Sepino	 3.250			Parcheggio dell'area archeologica di Saepinum.
Termoli 	  5.254	41.9851067	15.0168997	http://www.areasostaitalia.it/areasosta.aspx?r=11&p=&t=-1&Item=490 Nuovissima area attrezzata con 25 piazzole, direttamente sul mare con carico/scarico ed attacco all'elettricità. Zona silenziosissima e fuori dal traffico. Con custode, recintata e cani ammessi. Costo 10 € per 24 h. Lontano 4,5 km dal porto per imbarco per le Tremiti. (Giulio Ancona lug.2011)
Termoli	 4.078	42.008344	14.962359	PS in ampio parcheggio sterrato sopra allo stabilimento Balneare Aloa, alle spalle della torretta. (apr.2015)
Termoli 	 4.079	42.007451	14.969773	Tutto il Lungomare Amerigo Vespucci, nuovo parcheggio all'uscita di Termoli dal centro direzione Pescara dopo il distributore API tenersi a dx, parcheggio tranquillo. (apr.2015)
Termoli	 3.441	42.0036910	014.9987430	Parcheggio del porto 24 ore 8 € -CUSTODITO- ideale per la visita alle Isole Tremiti.
Vastogirardi 	  3.677			Presso camping -Cerritelli-, tariffa Camper Stop, Tel. 0865-836343



















I - Piemonte

Acceglio	  4.262	44.4750000	006.9854670	Superato il paese, in prossimità degli impianti sportivi, a destra è sopraelevato rispetto alla strada, parcheggio sterrato con CS. Sosta gratuita ma limitata 48h. (mar.2008)
Acqui Terme	  26	44.6653330	008.4722830	in via Einaudi. Si trova di fronte alla piscina comunale, vicino allo stabilimento termale ed al centro, nei pressi pista ciclabile, illuminato, comodo per le Terme. Provenendo da Genova all'ingresso in città dopo il distributore Agip a destra. Dal centro città dopo il ponte sul Bormida alla rotonda a sinistra. Tel. 0144-311127 (set.2006)
Alagna Valsesia	 52	45.8518600	007.9402100	Parcheggio libero senza limitazioni subito dopo il Municipio, oppure poco prima, davanti alla pista di pattinaggio. Abbastanza in piano.
Alba 	  4.026	44.6853700	008.0101900	www.albavillagehotel.it Area su prato presso il campeggio Alba Village, località San Cassiano corso Piave 219. Recintata, illuminata, elettricità, sempre aperta. Costo 5 €, CS (solo cassette) gratuito. Nei pressi supermercato, stazione di servizio, impianti sportivi, parco giochi, pista ciclabile, mezzi pubblici. Tel. 0173-280972 / 346-3551638 (nov.2006)
Alba	  62	44.7106040	008.0204110	Piazzale V. Robaldo (piazzale del Centro Collaudi), circa a metà di corso Bra, uscendo dal centro in direzione Bra sulla sinistra dopo la grossa concessionaria di auto sulla destra. Sosta possibile ma sconsigliata, in futuro verrà forse smantellato.













regione **I - Piemonte**

località	area n°	latitudine	longitudine	vedere foto o informazioni nel web
Alba	 60	44.7011750	008.0308290	In piazza Medford, davanti alla stazione degli autobus, tranquillo. Arrivando da Asti dopo il ponte sul Tanaro alla rotonda a sinistra per il centro, sulla destra c'è il parcheggio della fiera dove si può anche stare, proseguire fino alla rotonda e girare a destra, dopo 100 m a destra c'è il parcheggio.
Alba	 61	44.6972890	008.0227120	Parcheggio della Ferrero, ampio e tranquillo, gratuito, dista 10 minuti a piedi dal centro. Dalla SS 231 verso il centro, attraversare il Tanaro sul Vecchio Ponte, poi tenere la destra e non prendere per il centro (viale Torino), ma seguire la strada (corso Cillario) e si arriva alla Ferrero (sulla destra).
Alba	 8.906	44.703411	8.028691	Parcheggio molto grande tranquillo
Albugnano	 80	45.0792222	007.9670833	Splendido PS presso il parcheggio del campo da calcio. Possibilità di fare il barbecue.
Alessandria	 85	44.9207400	008.6272500	Nel parking di viale Micheli, fra il Villaggio Commercianti e l'Aeroporto
Alpette	 100	45.4083860	007.5800410	Area a 1000 m slm. dotata di elettricità ed acqua. Dalla SS 460 Torino-Lombardore proseguire per Rivarolo, Cuornè e seguire le indicazioni stradali.
Alpignano	 101	45.1074690	007.5136400	C/o Sidercamp, via dei Ronchi 45/G, tel. 011 9671996
Argentera	 168	44.3848530	006.9644670	Nel parcheggio alla partenza della seggiovia, sulla SS 21 fra il paese e la località Bersezio. Costo 5 € a notte. (briophone gen.2010)
Arona	 172	45.7682730	008.5446420	Nel parcheggio riservato ai bus vicino al colosso di San Carlo, tranquillo, illuminato, servizi, gratuito, non custodito. Via M. Buonarroti, parcheggio della statua, seguire le indicazioni per il parcheggio autobus. Sempre aperto, sterrato, gratuito, in leggera pendenza, no servizi. E' disponibile anche un parcheggio asfaltato in piano proprio davanti all'ingresso alla statua, a pagamento 1,50 € / 24 ore.
Asti	 202	44.8977170	008.2100330	Piazza del Palio, trafficata il Mercoledì ed il Sabato per il mercato che ne occupa buona parte. Attorno alla seconda Domenica di Settembre il Festival delle Sagre Contadine occupa l'area per una settimana. La sosta è comunque libera su tutto il territorio ad eccezione dei normali divieti. Attenzione, a Dicembre 2004 il CS era dismesso.
Asti	 4.985	44.8872110	8.2123150	Nuova area di sosta presso il parco tanaro di Asti. Situata quasi sul fiume e comoda per chi volesse correre o girare in bicicletta con la famiglia per il parco a due passi dal camper, inoltre percorrendo la passeggiata, si arriverà facilmente alla fermata (segnalata da: Bho... iPod2, il ott 2010)
Avigliana	 212	45.0734167	007.3907500	Piazzale Suppo, presso i campi sportivi, da corso Laghi seguire la segnaletica.
Bagni Di Vinadio	 233	44.2874670	007.0753440	Località Strepeis, poco oltre l'abitato. Aree comunali prima e dopo il campeggio, costo 6,50 € a notte, sosta massima 48 ore. Il CS si trova nel parcheggio più lontano, vicino alla sede della Pro Loco.
Barolo	 4.158	44.6133690	007.9205420	Camping Sole Langhe, frazione Vergne, piazza della Vite e del Vino. Sempre aperto, 25 posti. Tel. 0173-560510
Baveno	 289	45.9114720	008.5046790	Presso il Camping Parisi, via Piave 50, direttamente sul Lago Maggiore. Tariffa Camper Stop 12 € (elettricità 1,50 €) dal 15 Marzo al 15 Giugno più Settembre e Ottobre, esclusi Pasqua e ponti delle festività. Tel. 0323-923156 (mag.2006)
Baveno	 3.870	45.9116550	008.5005800	Viale Roma, area pubblica per camper ed autobus, sempre aperta, segnalata, asfaltata, illuminata, tranquilla. Scarico nautico, no carico, costo 5 € per 24 ore, sosta massima 3 giorni. Provenendo da Nord superare il ponticello in entrata al paese, girare a destra e dopo il sottopasso della ferrovia si trova l'area sulla sinistra. Provenendo da Sud passare l'imbarcadere e l'Hotel Dino, alla rotonda prima del ponte sul torrente girare a sinistra, quindi come sopra. Nei pressi supermercato.(Mar.2006)























regione **I - Piemonte**

località	area n°	latitudine	longitudine	vedere foto o informazioni nel web
Baveno	 290	45.9108000	008.5016000	Area di sosta pubblica (apparentemente gratuita) appena superato il ponticello in entrata al paese, sulla destra dopo il sottopasso della ferrovia. Discretamente tenuta, un po' rumorosa per il treno, segnalata, no servizi.
Beinette	 294	44.3608700	007.6457330	Via Circonvallazione, piccolo parcheggio non asfaltato vicino all'ingresso del campo sportivo comunale, verso Chiusa di Pesio sulla destra 100 m dopo il ponte sul torrente Josina. Pozzetto a grata in un angolo del parcheggio, sempre aperto, gratuito. Nei pressi parco giochi.
Bibiana	 4.199	44.7961690	007.2931620	Viale Rimembranza, area chiusa in inverno. Tel. 0121-795589
Bobbio Pellice	 4.657	44.8072910	007.1210590	Area bella, fondo prato, comoda ai servizi, in paese. A pagamento, munirsi del ticket presso i punti vendita indicati sul cartello fuori dall'area. (Famiglia Capitanio apr.2010)
Bobbio Pellice	 4.921	44.8072640	7.1209750	Dalla piazza del paese voltare a sx. A pochi mt scarico e carico (segnalata da: Giaxy iPhone1 il ott 2010)
Borgo S. Dalmazzo	 387	44.3297040	007.4909700	Lungo la circonvallazione (via Matteotti - via V.Veneto), presso gli impianti sportivi, a breve distanza dal centro storico. Segnalato, gratuito, pozzetto a griglia largo e comodo, nei pressi supermercato, parco giochi.
Borgofranco D'ivrea	 3.984	45.5286600	007.8436600	Area su prato per 12 mezzi, Pianeta Camper, via Regione Grangia, zona ex fonderia alluminio. Recintata, custodita, alberata, illuminata, elettricità, vendita prodotti per camper. Vicina al forte di Bard e comoda per la visita di Ivrea, a 6 km. Sempre aperta, costo 5 € al giorno. Tel. 348-2652929 (nov.2006)
Borgomanero	 397	45.7030280	008.4618520	Piazza Salvo d'Acquisto, all'inizio della SS 142 verso Arona. Asfaltato in piano, vicino al centro, sempre aperto, gratuito.
Borgosesia	 400	45.7200600	008.2740900	Via Varallo, nella piazza del mercato, gratuito, scarico a pozzetto, 2 rubinetti acqua. Possibilità di sosta tranne il Sabato per il mercato, ma la zona non è delle più invitanti... magari d'estate è meglio. Si trova nella zona Nord del paese, poco prima dell'inizio della strada provinciale SP 8 verso Varallo Sesia.
Boves	 8.896	44.332056	7.557864	Presso il cimitero in via Gen. Carlo Alberto dalla Chiesa. Segnalata. (mirko-09-gen-2012)
Boves	 418	44.3183140	007.5581430	Presso il Palazzetto Polivalente Santuario Madonna del Bosco.
Bra	 423	44.7133300	007.8333300	In via Don Orione presso il distributore autolavaggio Tamoil, uscendo da Bra verso Torino a destra subito prima del cavalcavia della tangenziale.
Bra	 422	44.7033300	007.8500000	Gratuito, presso l'autolavaggio di fronte alla Coop. Da Lunedì a Sabato, 8-12 e 14-19, e Domenica 8-12.
Bra	 420	44.6955000	007.8588300	In Piazza XX Settembre, presso il mercato coperto, fontanella acqua.
Bra	 421	44.6958300	007.8450000	In piazza Giolitti.
Calosso	 4.220	44.7468130	008.2521750	Via Piana del Salto, asfaltato, sempre aperto, gratuito. Fuori del paese.
Candelo	 1	45.546334	8.114905	E' operativa nuova Area Camper in via Mulini (sotto al -Ricetto-) per c.a. 20 mezzi su autobloccanti camper service acqua gratuita comunale (Ilcurioso1956 30/05/2012 14.20.30) Area ancora presente. Bar e bagni non più esistenti (Diegomenti 22dic2019)
Canelli	 553	44.7197260	008.2935140	In piazza Unione Europea, segnalata.























regione **I - Piemonte**

località	area n°	latitudine	longitudine	vedere foto o informazioni nel web
Canelli 	P 2.541	44.693056	8.265	www.rupestr.it/
Agriturismo Rupestre. Per chi consuma pasto, Sosta gratuita (max 2 giorni) o da concordare per periodi maggiori tel.0141824799 Località: Regione Pian Canelli 12 (gestore 11/4/2013)				
Cannobio 	P 564	46.0618500	008.6923400	
Area vicina al centro, posto per circa 20 mezzi, bella e tranquilla, scarico a pozzetto, acqua da una fontana a una decina di metri, servizi igienici, costo 10 € per 24 ore. Ben segnalata sulla statale che attraversa il paese provenendo da Nord, arrivando da Sud c'è un piccolo cartello poco visibile, dopo la strettoia in paese, con la chiesa sulla sinistra, c'è una leggera curva a sinistra e poi un lungo rettilineo; quasi all'inizio del rettilineo sulla sinistra c'è una via con l'indicazione dell'area camper; esattamente in corrispondenza ma a destra è indicato un parcheggio per le auto. Non prendere a destra (la strada si stringe), prendere la via a sinistra e percorrere alcune vie interne abbastanza strette ed a senso unico sempre seguendo le indicazioni per il parcheggio camper. Quando ci si trova di fronte ad un ponte pedonale girare a sinistra e dopo circa 100 m sulla destra c'è l'area. Sul lungolago la Domenica mattina c'è un grande mercato. (gen.2003)				
Cannobio 	P 562	46.0660400	008.6955390	
C/o 'Camping dal Fiume', tel. 0323 70192, camper stop € 15 escluso Pasqua e alta stagione				
Caraglio 	 4.972	44.4190830	7.4403830	
Camper Service con posteggio adiacente al campo santo (segnalata da: Marco 1971 iP il ott 2010)				
Caravino	P 614	45.4011130	007.9615260	
Piazza Pertini, c/o area sportiva polivalente, parco giochi, ideale per visitare il Castello di Masino Tel. 0125-778107				
Carmagnola	P 624	44.8408760	007.7181480	
Corso Roma. Presso il centro sportivo, gratuito, comunicare la sosta alla Polizia Municipale, tel. 011-9724301				
Casale Monferrato	P 4.135	45.1251150	008.4619920	
In Via Visconti, da autostrada Casale Monferrato SUD proseguire su tangenziale dir. Asti – uscire svincolo S. Bernardino – girare a sx – alla rotonda a dx – il park si trova a sx dietro il palazzetto dello sport. Su asfalto, no ombra, illuminata, tranquilla, a 1 km dal centro cittadino. Gratuita. (Ferruccio Gatti set.2007)				
Casale Monferrato	P 647	45.1668830	008.4650670	
Presso il Monferrato Shopping Center, area custodita, 5 posti. Dalla A26 uscita Casale Nord proseguire 2 km in direzione di Vercelli.				
Casaleggio Boiro	P 4.401	44.6333600	008.7323600	
Segnalata. Presso gli impianti sportivi e la sede della Pro Loco (Mirko nov.2009)				
Cassinasco  	P 4.281	44.6886170	008.2955280	
Come Arrivarci: Pochi metri dopo il cartello -Cassinasco- d'ingresso al Paese lungo la salita, si svolta a sinistra seguendo l'indicazione Reg. Pianavia 237 visibile dalla strada. Descrizione Area: Area Attrezzata organizzata dal comune e dalla comunità montana, gratuita, sterrata, dotata di 4 punti luce, 4 pozzetti con presa d'acqua, uno scarico per acque nere e grigie, area picnic e barbecue. Non alberata, panoramica. (Gianluca mag.2008)				
Castagnole Piemonte	P 676	44.8997200	007.5719400	
Presso il Bed e Breakfast Edera, via Garibaldi 27, area per 6 mezzi recintata, elettricità, possibilità di prima colazione al B e B. Collegata con autobus. (ott.2005)				
Casteldelfino	P 702	44.5887600	007.0714100	
In Val Varaita, c/o Chiesa, in centro, gratuito, asfaltato, illuminato, no giovedì mattina per mercato.				
Castelnuovo Don Bosco	P 741	45.0095278	007.9897222	
Presso il Santuario.				
Castiglione Falletto   	P 4.964	44.8279230	7.6099240	
Tranquillo parcheggio panoramico. Di nuova costruzione, con acqua, scarico e tavoli. Ben segnalato arrivando da alba (segnalata da: Claudio c iPh il ott 2010)				
Cesana Torinese  	P 856	44.9480100	006.7950700	
Dalla partenza delle seggiovie per S.Sicario e Claviere attraversare il fiume e svoltare a Dx- Viale Bouvier Area con 12/13 posti a pagamento: 5€ 1/2 gg, 10€ 1 gg, 19€ 2 gg, 25€ 3 gg, 60€ 7 gg, ecc....elettricità 3€ 24h. Carico/Scarico compreso nella tariffa gg altrimenti 3,50€. Per usufruire chieder all'Hotel -Casa Chalet Cesana- (Mirko giu.2008)				
Ceva	P 537	44.377520	8.039730	
In parking a qualche centinaio di metri dal casello dall'autostrada A6, di fianco all'Ospedale e di fronte alla caserma dei Carabinieri, non lontano da un paio di ristoranti e da una stazione di servizio Tamoil, con gpl. (
























regione **I - Piemonte**

località	area n°	latitudine	longitudine	vedere foto o informazioni nel web
20/08/2013 10.43.54)				
Cherasco  	 876	44.6487000	007.8546000	Piazza Giovanni Paolo II, dietro la caserma dei Carabinieri. Segnalata, illuminata, servizi igienici, elettricità gratuita per un paio di mezzi (da usarsi con moderazione, c'è scritto). Sosta massima 48 ore. (ott.2005)
Cherasco	 874	44.6486050	007.8580680	Piazza degli Alpini, area gratuita (gen.2005)
Chianocco  	 2.534	45.1409545	7.1656955	Area con possibilità di carico e scarico acque, vicino a Bussoleno. Indirizzo: Via 2 Giugno, 10050 Chianocco, Piemonte, Italia (Fabrizio 21/07/2012 20.01.24)
Chieri	 889	45.0048520	007.8273810	Piazzale Quarini, 300 m dopo la caserma dei Carabinieri seguendo via Vittone, vicino alle scuole medie. Segnalato come Scarico Autocaravan dalla SS 10 Padana Inferiore provenendo da Riva. Segnalato. Sempre aperto, gratuito, pozzetto a grata. Sosta notturna sconsigliata perché spesso è teatro di scorribande automobilistiche. Martedì mattina c'è il mercato e talvolta viene occupato da Luna Park e manifestazioni varie. (feb.2007)
Chiomonte - Fraissin 	 900	45.1023010	006.9937100	Località Fraissin, vicino alle piste da sci, segnalato. Scarico a pozzetto e acqua in pozzetto interrato e chiuso da uno sportello. Ottima località di sosta sia invernale che estiva.
Chiusa Di Pesio	 906	44.2399990	007.6609630	Certosa di Pesio, area su prato riservata ai camper 200 m prima del bar pizzeria sulla destra, gratuita, posto per 30 mezzi. Solo scarico cassette. Altro PS nel parcheggio per automezzi (autobus e camper compresi) davanti al bar pizzeria, asfaltato.
Chivasso 	 913	45.1855760	007.8929150	Piazza Lucio Libertini, di fronte alla piscina. Sempre aperto, gratuito, pozzetto a grata. Arrivando da Torino tenere la destra per circa 1 km fino a dopo il semaforo che incrocia via Po. Proseguire dritto per altri 300 m fino al grande piazzale sulla destra. Il CS è in fondo al piazzale, in una zona un po' buia. Può essere utilizzato per la sosta, ma è molto isolato e conviene mantenersi prossimi alle vie di uscita. A volte la zona è occupata da esposizioni di veicoli commerciali, ma in ogni caso l'accesso al CS deve restare libero, se così non fosse avvisare i Vigili. Carico acqua 2 €, sistema di lavaggio del pozzetto. Tel. 011-9115333 (feb.2007)
Chivasso 	 912	45.1947700	007.8895460	Via Ceresa, dietro la stazione ferroviaria. Dalla A4 uscita Chivasso Centro seguire le indicazioni per l'area. Scarico gratuito. Sosta a pagamento 0,10 € l'ora nei giorni feriali, carico acqua 2 €. Tel. 011-9115333 (feb.2007)
Cirié  	 924	45.2175000	007.6077780	Via Dello Sport, di fronte alla piscina, sempre aperto, gratuito, pozzetto a tombino con coperchio. Provenendo dall'Aeroporto di Caselle a sinistra segnalato prima del centro abitato. In inverno con basse temperature si riesce a caricare solo nelle ore più calde della giornata, attenzione al ghiaccio attorno al pozzetto. Solo CS, no sosta notturna. Servizi: acqua e scaricoArea gratuita molto tranquilla. (iPhone di Tiziano dic.2009)
Coazze 	 1.363	45.0520930	007.3027490	Frazione di Giaveno, 2 ampi parcheggi su viale Italia, il primo sulla destra appena inizia il viale, il secondo sulla sinistra poche centinaia di m più su, non molto in piano ma c'è la fontanella per l'acqua.
Collegno	 986	45.0805560	007.5813890	Corso Pastrengo, lato Est della Certosa di Collegno / Parco Dalla Chiesa, presso l'area di servizio Total Fina. Sempre aperto, gratuito, pozzetto a tombino con coperchio. Provenendo da Torino da corso Francia prendere a destra via De Amicis, in fondo a destra, dopo 100 m l'area è a sinistra. Provenendo dalla tangenziale fare tutto lo slalom per entrare in Collegno, seguire le indicazioni per i camion, dopo il cimitero si arriva a Nord della Certosa in via Tampellini, prendere a sinistra e seguire la strada principale, 500 m dopo a destra si trova l'area. Nei pressi autobus, parco giochi, piste ciclabili, ristorante, stazione FS dall'altro lato del parco. (ott.2005)
Collegno	 985	45.0807000	007.5832600	Provenendo dalla tangenziale, uscire a Corso Francia. Percorrere Corso Francia per circa 2,8 KM spostarsi sulla sx e al semaforo svoltare a sx per via XX Settembre. Percorrere via XX Settembre per 200 mt e imboccare via San Massimo sulla dx. Dopo aver percorso un sottopasso si arriva ad una rotatoria, prendere la 2° uscita (Corso Pastrengo). Percorrere Corso Pastrengo, superare la traversa a dx viale Certosa, e proseguire per altri 50 mt su corso Pastrengo. A dx si trova una strada senza uscita o comunque minore, svoltare e dopo 50 mt si giunge all'area di sosta recintata con cancello. Il 30 ottobre ospitava 2 camper ed il cancello era aperto. Gratuita. Di fronte, su corso Pastrengo, si trova la già segnalata area n° 986 in prossimità della stazione di servizio (Queste indicazioni possono valere anche per raggiungere l'area n° 986) descrizione: Area recintata con CS piuttosto isolata, asfaltata su strada senza uscita. In prossimità della già segnalata area n°986. (Emiliano Boldrini Nov.2007)

regione **I - Piemonte**

località	area n°	latitudine	longitudine	vedere foto o informazioni nel web
Cossato	 1.035	45.5713490	008.1824430	
Piazza Croce Rossa, CS non segnalato vicino al market Ferri, ingresso da via Ranzoni, sosta consentita tranne il Mercoledì per mercato.				
Cravagliana	 1.085	45.852695	8.227462	
 	Area sosta camper attrezzata, con allaccio a corrente elettrica, doccia calda, zona lavaggio stoviglie, scarico a pozzetto, illuminato e con sbarra all'ingresso, recintata e alberata su base erbosa. A pagamento. Situato in montagna e vicinissimo al fiume è ideale come partenza per escursioni e per visitare le bellezze della Valsesia, della Val Mastallone e di Varallo Sesia (dista 6 minuti di macchina) (Elisa Zanolì feb.2011).			
Crissolo	 1.049	44.7007220	007.1185890	
Attenzione: i camper non possono transitare sulle strade da Crissolo a Pian della Regina e a Pian del Re in ambedue i sensi, dalle 14 alle 19. Parcheggio della baita in località Pian della Regina, a 6 km dal paese verso le falde del Monviso, costo 10 € a notte.				
Crissolo	 1.048	44.6975670	007.1594860	
Parcheggio sterrato per auto e camper sul piazzale della seggiovia, all'ingresso del paese, segnalato dalla provinciale. Costo 5 €.				
Cumiana	 1.053	44.9839470	007.3774800	
Via Domenico Carutti, dal centro paese prima della piazza girare in via Carutti (strettoia 20 metri) scendere lungo il campo di calcio ed entrare nel parcheggio a sinistra. Recintato, illuminato, sempre aperto, gratuito. Nei pressi supermercato e vendita bombole gas. Navetta in piazza a 50 m verso la stazione FS per Torino, raggiungibile in mezz'ora.				
Demonte	 1.070	44.3157000	007.2953100	
in Piazza Renzo Spada. Alla fine del paese svoltare a destra, (segnale in loco), 50 m dopo Piazza Statuto. (Mirko gen.2009)				
Dogliani	 1.057	44.5312160	007.9427610	
Nel parcheggio in Piazza d'Armi.				
Donato	 1.090	45.5276000	007.9091330	http://www.comunedidonato.it/
 	Via Sandro Pertini, area comunale a poche decine di m dal centro, in un sito con una stupenda vista sulla vallata. Fondo in autobloccanti, illuminata, servizi, elettricità. Sosta gratuita dalle 8 alle 20, per la notte è prevista una tariffa di 3 € da pagare alla vicina tabaccheria (a fianco del distributore) che rilascia un tagliando da esporre sul parabrezza. Durante l'inverno per problemi di gelo i servizi e l'acqua potabile vengono chiusi. Tel. 015-641903			
Dronero	 1.101	44.4678420	007.3651220	
Dopo il bivio per Busca, all'uscita dal paese. Seguendo le indicazioni in loco si giunge ad un ampio parcheggio gratuito, illuminato, asfaltato e parte su prato vicino alle mura del centro sulla strada per Busca, alla fine del quale con un tratto sterrato si giunge la CS (l'agibilità non è delle migliori, le coordinate si riferiscono al CS e sono rilevate con Google Earth) A pagamento (Mirko nov.2007)				
Druento	 4.650	45.1425000	007.5719440	http://www.panoramio.com/photo/34524572
	Area di servizio ben illuminata e posto tranquillo da passare la notte, vicino alle mura della Regia della Mandria. (Christian Schlaepfer apr.2010)			
Druogno	 1.103	46.1323650	008.4322070	
C/o colonia estiva Novarese (in Alta Val Vigizzo). Provenendo da Domodossola dopo il distributore Total a destra superare la ferrovia, di fronte alla piazza del mercato adiacente a via alla Russia. A 200 m stazione della famosa ferrovia delle Centovalli che porta a Locarno. Sempre aperto, gratuito.				
Entracque	 1.121	44.2333600	007.3976800	
 	Via del Mulino, presso il centro sci di fondo Gelas. Prima del paese seguire le indicazioni per San Giacomo, alla centrale Enel voltare a sinistra e proseguire fino al torrente, l'area è subito prima. Sempre aperta, costo 6 € per 24 ore, 4 € i giorni successivi. Area su ghiaia per 60 mezzi, recintata, custodita, alberata, illuminata, elettricità solo in estate, docce (1 €), parco giochi, impianti sportivi, ristorante, rivendita gas. (set.2006)			
Fabbrica Curone	 1.144	44.7657840	009.1716310	
	Località Selvapiana, spiazzo asfaltato ed illuminato presso il ristorante Genzianella, 10 posti, gratuito, fontanella acqua. Da Fabbrica Curone 2° bivio a sinistra, seguire le indicazioni per Selvapiana, 100 m prima del ristorante sulla destra. Tranquillo e fresco in mezzo alle valli Tortonesi. (ott.2004)			
Fenestrelle	 3.983	45.0367170	007.0509090	
Alla fine di via Conte, presso "Le Casermette", praticamente nel centro abitato di Fenestrelle. Quella che fino a solo un mese fa era solo un prato ove sostare è diventato da poco una bella area camper attrezzata per 25 camper con allaccio alla corrente e possibilità di carico e scarico (CS). La zona è veramente molto vicina al centro del paese (meno di 5 minuti a piedi coi bimbi piccoli) e molto tranquilla. Io ho soggiornato due giorni il 9 e 10 agosto e l'ho trovata molto piacevole e comoda, le piazzole son grandi ed ho anche potuto aprire il tendino. L'area, chiusa da sbarre, è gestita dalla pro-loco comunale e conviene rivolgersi all'ufficio informazioni turistiche nella piazza sottostante l'area per l'accesso. Il costo è di 10 €/notte oppure 13 €/notte se si usa l'allaccio alla corrente. Segnalata da Alberto Papi e da anonimo (ago.2008)				



















regione **I - Piemonte**

<i>località</i>	<i>area n°</i>	<i>latitudine</i>	<i>longitudine</i>	<i>vedere foto o informazioni nel web</i>
Fenestrelle	 1.176	45.0390350	007.0460670	
<p>Percorrendo la SS 23 da Pinerolo in direzione di Sestriere, 300 m dopo il centro abitato di Fenestrelle sulla sinistra in prossimità del cimitero. Dista 500 m dal centro, un po' disturbata dal traffico della statale, non idonea per lunghe soste. Rumorosa: si custodita: no recintata: no alberata: no illuminata: si allaccio elettricità: no asfaltata o pavimentata: si. Segnalazione Alberto Papi (nov.2005)</p> <p>Altro PS più vicino al centro nei parcheggi erbosi delle vecchie casermette.</p>				
Fenestrelle	 3.853	45.030623	7.059140	
<p>È il parcheggio del forte. In piano non è vietato ai camper in zona silenziosa e tranquilla Sosta completamente libera</p>				
Fenestrelle	 4.005	45.0151	7.0332	
<p>È il parcheggio del forte. In piano non è vietato ai camper in zona silenziosa e tranquilla Sosta completamente libera</p>				
Gamalero	 2.603	44.801436	8.542117	https://www.google.it/maps/preview?hl=it
<p>Sulla SP187 che da Gamalero va a Sessadio, presso gli impianti Sportivi Spadonari (10/12/2013 10:40:56)</p>				
Gavi	 1.338	44.6884670	008.8147000	
<p>Isola ecologica di fronte al cimitero, all'entrata della città provenendo da Serravalle Scrivia. Gratuita, ottimo accesso al pozzetto di scarico. (Mirko nov.2009)</p>				
Genola	 1.348	44.5973720	007.6609080	
	<p>In via Divisione Alpina 2, stradina che dalla SS 20 Torino-Cuneo porta all'officina di Grosso Caravan, ampio pozzetto a griglia, pulsanti per lavaggio e carico acqua, gratuito, illuminato.</p>			
Genola	 1.347	44.6016670	007.6608330	
<p>Nel parcheggio del concessionario Grosso Caravan e davanti ad altri centri commerciali.</p>				
Giaveno	 1.365	45.0414050	007.3614140	
	<p>Via Torino. All'ingresso del paese provenendo dalla strada per Orbassano (gen.2010)</p>			
Grana Monferrato	 1.405	45.0018056	008.2965556	
<p>Area recintata a destra del Centro Sportivo, posto per circa 20 mezzi, su autobloccanti, servizi igienici anche per disabili, bar, gratuita. Dista 500 m dal centro.</p>				
Granero (portula)	 1.238	45.6838500	008.1813700	
	<p>SP 117 Fraz. Granero (Portula). Carico scarico con posteggio. Sul torrente Sessera a 200 mt. dal centro paese di Coggiola (Fulvio Lupo gen.2010)</p>			
Ivrea	 1.523	45.4634330	007.8762000	
<p>Via Dora Baltea - piazzale della Croce Rossa, molto ben segnalato, vicino al fiume in un bel parco. Per entrare aprire la sbarra che a volte è chiusa.</p>				
Locana	 4.202	45.4162790	007.4606720	
<p>Piazza Donatori di Sangue, tel. 0124-813000</p>				
Locana	 535	45.413849	7.463155	
<p>Area attrezzata Nusiglie, 5euro al giorno, ben segnalata, vicino al paese, corrente elettrica 3euro previa dotazione di chiavetta USB da ritirare alla proloco. Scarico solo tramite cassetta, sia per le nere e sia per le grigie !!! (PianPianino ago.2011)</p>				
Macugnaga	 1.726	45.9701610	007.9523210	
<p>Località Pecetto, nella pista di pattinaggio (invernale) nei pressi della seggiovia del Belvedere, segnalata. Area per 40 mezzi, aperta da Aprile a Ottobre, servizi igienici e lavaggio stoviglie. Costo 7 € a notte con CS.</p>				
Macugnaga	 4.085	45.9708	7.9671	
 	<p>Presso birreria eden piccolo parcheggio erboso per 10-12camper gratuito...chiedere prima al sig. Bigi.. (Lorenzo ricco' 15/07/2012 12.24.04)</p>			
Macugnaga	 3.942	45.9609760	007.9894700	
<p>Località Borca, ampio parcheggio sterrato vicino al fiume, no servizi, sempre aperto, gratuito. Dopo il paesino di Borca attraversare il ponte sulla sinistra con indicazione per il Lago delle Fate. Dopo il ponte a destra si trova il parcheggio, punto di partenza per passeggiate. (Lug.2006)</p>				
Madonna Del Sasso	 1.730	45.7897400	008.3722200	
	<p>Parcheggio presso il Santuario della Madonna del Sasso, seguire le indicazioni per gli autobus. Pozzetto tipo Fiamma e fontana con rubinetti. Situato di fronte ad un piccolo cimitero, pianeggiante, fondo con piastrelle ed erba, illuminato, tranquillo, ombreggiato. Si trova sulla montagna sopra il paese Pella sul lago d'Orta. La strada è in forte pendenza e attraversa un paese con vie molto strette che consentono a mala pena il passaggio di un solo</p>			




















regione **I - Piemonte**

località	area n°	latitudine	longitudine	vedere foto o informazioni nel web
mezzo. Dall'alto si gode una vista impareggiabile sul Lago d'Orta.				
Meana di Susa	4.119	45.119911	7.07043	
	Il punto sosta è gratuito e sul posto è possibile solo caricare acqua potabile, senza ulteriori servizi. La pavimentazione è in misto stabilizzato e in terra battuta in parte inerbata. E' tollerata l'apertura del tendalino. Comodissimo per la visita della cittadina dato che si trova nel centro del paese a poche decine di metri dai servizi disponibili. Possibilità di sosta per 7 camper in piazzole dedicate negli spazi riservati. (ott.2014)			
Mirabello Monferrato	4.290	45.0297300	008.5292800	
S.P. ALESSANDRIA-CASALE da Alessandria a sinistra prima di entrare in paese, segnalata. (giugno2008)				
Moncalieri	1.971	45.0081910	007.6720780	
C/o InterCar, Corso Trieste 14, tel. 011 6408433 oppure presso il centro vendita Prea, Corso Trieste 94				
Mondovì	4.885	44.4212220	7.8535860	
	Immediatamente subito dopo l'uscita di Mondovì presso il centro commerciale Mondovicino, ampio parcheggio tranquillo, di notte la zona commerciale è presidiata da guardie giurate.All'interno del parcheggio del centro commerciale vi è un distributore di c (segnalata da: Tiziano597 iP il ott 2010)			
Mondovì	1.980	44.3899840	007.8193210	
Nel grande parcheggio dietro l'ex stazione ferroviaria Mondovì Breo, piazza Repubblica, in centro.				
Mondovì	1.979	44.3944080	007.8233550	
Piazzale Ravanet, sotto il ponte della ferrovia accanto all'oasi ecologica Aimeri. Molto comodo, asfaltato, illuminato, scarico tipo Sanistation, sempre aperto, gratuito. Si può pernottare, spesso ci sono dei nomadi ma non si sono mai avuti problemi.				
Mondovì	4.950	45.1557620	7.6576640	
	Coordinate google: Latitudine: 44-25'06.31 Longitudine: 7-51'15.06 All'interno del parcheggio dell'outlet Mondovicino, uscendo dall'autostrada ToSv seguire le indicazioni per il centro commerciale, giunti all'interno del parcheggio troverete le indicazio (segnalata da: Tiziano Mele il ott 2010)			
Mondovì	1.981	44.3855380	007.8330750	
Località Piazza d'Armi, parcheggio sterrato degli autobus di linea, sotto le mura della Cittadella, dietro la scuola.				
Mongrando	2.342	45.526273	8.006120	
area attrezzata in via dei giovani, illuminata tranquilla, GRATUITA. pagamento elettricità bagni, docce c/o polivalente (21/11/2013 20:56:50)				
Montelupo Albese Frazione Garom	2.285	44.618333	8.0525	http://www.comune.montelupoalbese.cn.it/Home/GuidaPaese/tabid/21546/Default.aspx?IDettaglio=8859
	Tariffe: Giornaliero: €5,00 Corrente elettrica: € 3,00 Carico acqua Scarico acqua, wc Allacciamento elettrico (€ 3,00) Servizi igienici con WC Doccia calda Illuminazione Permanenza non oltre 48H Contattare: Comune di Montelupo 0173/617117 Sig. Mario 348/9580933 Sig. Adriano 348/4651624 (19/09/2014 14:23:49)			
Neive	2.401	44.7279536	8.1134201	
	Area molto comoda posto per circa 20 camper vicino al paese (20/08/2019 10:53:02)			
Nizza Monferrato	2.147	44.7730840	008.3534070	
	Piazza Garibaldi, centro città, area custodita per 60 mezzi, illuminata, gratuita.			
Nizza Monferrato	2.148	44.7721170	008.3451030	
Piazzale Davide Laiolo (autoparco) direzione Asti, gratuita.				
Nizza Monferrato	2.146	44.7714600	008.3534900	
	Piazzale Pertini adiacente a piazza Garibaldi, area recintata per 20 mezzi, elettricità in ogni piazzola, illuminata e ombreggiata, a pagamento.			
Novara	2.173	45.4486100	008.6671700	
	Presso l'area di servizio Erg, sulla tangenziale direzione Nord tra le statali 11 e 341. Gratuito, acqua non potabile. (Normanno gen.2008)			
Novara	2.172	45.4502490	008.6432150	
Presso il distributore Tamoil, corso Trieste 62, a 800 m dalla tangenziale che collega la SS 11 per Milano alla SS 32 per il Lago Maggiore, direzione centro città. Agibile in orario di apertura distributore, gratuito.				
Novara	4.175	45.4373700	008.6193320	
Viale Verdi angolo Via Monte San Michele, parcheggio asfaltato comodo per il centro. 5 posti, illuminato, sempre aperto, no servizi. Nei pressi parco giochi, pista ciclabile.				

regione **I - Piemonte**

località	area n°	latitudine	longitudine	vedere foto o informazioni nel web
Novi Ligure	 2.180	44.7700450	008.7817350	In viale Pinan Cichero, di fronte al Palazzetto dello Sport, zona stadio comunale, c/o Pattinodromo. Area asfaltata, illuminata, sempre aperta, gratuita. (mag.2007)
Oropa	 2.221	45.629092	7.974229	Area sita di fianco il Santuario (03/01/2016 16:17:42) Vari parcheggi presso il Santuario: all'arrivo a destra parcheggio gratuito, sterrato, in leggera pendenza. A sinistra parcheggio gratuito, asfaltato, in piano ma pieno di auto. Proseguendo attorno alla grande chiesa nuova grande parcheggio sterrato gratuito, in parte pianeggiante e con qualche albero, vicino alla teleferica per il monte e il lago Mucrone e il monte Camino. Infinite passeggiate in mezzo ai boschi, anche con mountain bike.
Orta S. Giulio	 2.225	45.8019500	008.4074600	Parcheggio all'inizio della via di accesso alla strada che sale al Sacro Monte di fianco al parcheggio autobus, a pagamento 1,5 € l'ora o 8 € tutto il giorno dalle 9 alle 24. Servizi igienici molto efficienti. (dic.2005)
Orta S. Giulio	 2.226	45.7971600	008.4099100	Parcheggio nel Parco del Sacro Monte, dedicato a San Francesco d'Assisi. Dista poche centinaia di m dal centro storico pedonale, molto bello con palazzi e ville risalenti anche al Medioevo. Nessun servizio. (feb.2010)
Orta S.giulio	 2.228	45.7973870	008.4150980	Al termine della strada verso il centro di Orta, prima dei parcheggi delle auto, in area di sosta per bus e camper, senza servizi A pagamento dalle 9 alle 19, 1 € l'ora o 8 € tutto il giorno.
Ovada	 2.258	44.6408420	008.6491980	Via Gramsci, a 4 km dalla A26 uscita Ovada. Area gratuita, segnalata, illuminata, servizi igienici.
Ozegna	 2.261	45.3481340	007.7534940	Presso il distributore Agip sulla SS Castellamonte-Caluso. Provenendo dalla A5 Torino-Aosta uscita San Giorgio Canavese, a sinistra direzione Castellamonte, a circa 5 km è il primo distributore sulla sinistra. Carico acqua.
Pecetto Torinese	 2.353	45.0137620	007.7521310	Prima del paese salendo da Trofarello c'è una piazzetta a sinistra di fronte al cimitero (c'è anche una tettoia). Molto panoramico e tranquillo.
Pella	 2.358	45.7783300	008.3827800	Parcheggio in riva a Lago d'Orta, prima di entrare in paese. A pagamento Lit 1500 all'ora, 6000 tutto il giorno. (gennaio 2005)
Perosa Argentina	 2.369			Lungo la SS 23 del Sestriere, all'uscita del paese, a sinistra dell'incrocio con la Val Germanasca
Peveragno	 2.403			In via Don Peirone, c/o campeggio 'Il Melo' e impianti sportivi, seguire segnaletica per il camping
Peveragno	 2.404			C/o ex campo sportivo
Pezzolo Valle Uzzone	 2.406	44.5392730	008.1932850	Ampia area comunale, all'inizio del paese a sinistra provenendo da Cortemilia, aperta da Aprile ad Ottobre. Tel. Comune 0173-87025 e-mail comune.pezzolo@areacom.it
Pezzolo Valle Uzzone	 2.405	44.5194630	008.2200590	Frazione Todocco, nella piazzetta dietro il Santuario di Nostra Signora del Todocco, a breve distanza dall'area picnic, fontanella acqua.
Piamprato	 2.409			In piazzale all'inizio del paese.
Pian Del Re	 2.410			Nel piazzale nei pressi della sorgente del fiume Po, base di partenza per brevi escursioni ai numerosi laghi alpini nei dintorni, o più impegnative dal rifugio Sella verso il Monviso
Piasco	 2.429			C/o stazione di servizio Erg, sulla circonvallazione del paese
Piatto	 4.149	45.5889290	008.1362660	Parcheggio comunale presso gli impianti sportivi, gratuito, possibilità di pernottamento. Dalla SS 142 Biella - Cossato seguire le segnalazione Camper Service Piatto. (Luca Botta apr.2010)






























regione **I - Piemonte**

località	area n°	latitudine	longitudine	vedere foto o informazioni nel web
Pietraporzio	 2.454	44.3483330	007.0177780	Frazione Pontebernardo, da Pietraporzio verso il Colle della Maddalena, a pochi passi dalla casa natale della campionessa Stefania Belmondo e dalle piste di fondo. Nei pressi campi da tennis e calcetto, palestra di roccia e via ferrata. (blog Arcipelago set.2008)
Pieve Vergonte	 2.464			'Valdossola' in fraz. Rumianca, a pagamento, 100 posti, a destra dopo il centro abitato, uscita superstrada Anzola, illuminata; se chiusa, per accedervi rivolgersi ai vigili urbani
Pieve Vergonte	 2.462			C/o Anzola d'Ossola e Pieve Vergonte da Voltri-Sempione
Pieve Vergonte	 2.463			Accanto al torrente Arsa, sotto i pini, 50 posti
Piverone	 2.507	45.43220	8.03174	Località Lido di Anzasco, zona Nord-Ovest del Lago di Viverone, area comunale sulla statale 228, a 100 m dal Lido, non segnalata, illuminata, alberata, su autobloccanti. 18 posti riservati ai camper, divisi da staccionate, pagamento con parchimetro tariffa unica 10 € 24h.(Mirko feb2011)
Pocapaglia 	 2.516			Cascina Creusa, via Cavour 98, area per 5 camper con annesso caffè, vineria e tavoli all'aperto. Sempre aperta, sosta 3 € a notte, elettricità 2,50 € al giorno, carico acqua 2,50 €, scarico gratuito. Tel. 0172-473218 / 335-7481173 Fax 0172-473756 web.tiscali.it/cascinacreusa
Pogno 	 1.556	45.7544633	8.3840915	Area Attrezzata di nuova edificazione gratuita in Via Garibaldi (Andrea Silvera 27/05/2012 23.11.37)
Pollone 	 2.531	45.5853000	008.0051600	Via F. Piacenza. Area Comunale Pollone. modalità di arrivo: Autostrada A4uscita Carisio. Seguire indicazioni per Biella dopo 5 km si giunge in località Pollone. Seguire le indicazioni per Parco Burcina. Inaugurata ad aprile 2007. E' dotata di CS e colonnine elettriche, servizi igienici, lavandini e docce calde. La sosta è consentita per max. 48 ore. Il pagamento è anticipato da effettuarsi ai parchimetri. Gratis CS. Fondo in autobloccante piazzole per 23 camper. (Emiliano apr.2008)
Pombia	 4.176	45.6436660	008.6205610	www.safaripark.it Presso il Safari Park, sulla SS 32 km 23,400. Ampio parcheggio asfaltato con servizi igienici sempre aperti, no scarico. Tel. 0321-956431
Pont Canavese	 2.547			Comunale, prevista lungo il torrente Soana, a destra subito dopo il ponte. L'ultimazione lavori è prevista per metà 2005. La tipologia prevede 12 posti per parcheggio camper e area picnic con 6 tavoli e panche. I servizi previsti a supporto dell'area stessa sono: pozzetto di scarico, allacciamenti elettrici e allacciamenti all'acquedotto. (L'Assessore alla Cultura e al Turismo, Lorella Squarserio, 16/2/2004)
Pont Canavese	 2.546			Provenendo da Cuornè, subito dopo il ponte c'è un piazzale sterrato molto ampio, leggermente in pendenza, vicino al fiume ed allo stadio comunale, non illuminato, tranquillo ma dall'aspetto decisamente dismesso
Ponte	 2.552			C/o impianti risalita; o in paese, di fianco alla strada
Pontechianale	 2.561	44.6202120	007.0316520	Loc. Maddalena. Area sulla spianata in riva al Lago di Castello, vicino ai campeggi. Provenendo da Sampeyre girare a sinistra e seguire le indicazioni per il camping Lubac. A pagamento, ritirare il tagliando di entrata al distributore Api, in caso di assenza del gestore si può entrare liberamente e ritirare il tagliando successivamente. In ogni caso alle 19 ogni sera passa l'addetto.
Pontecurone	 2.562			C/o centro sportivo, gratuita, non custodita, tel. 0131 886940
Pragelato	 2.649	44.9852400	006.9202900	Località Grangie, a 1452 m slm, percorrendo la SS 23 del Sestriere l'area è indicata intorno alla località Soucheres Hautes verso sinistra. Sempre aperta, dista 600 m dal centro e 400 m dagli impianti (fondo e discesa), nei pressi bar, ristorante, stazione di servizio, supermercato e parco giochi. Costi 2003: 1 giorno 4 €, 7 giorni 15 €, 15 giorni 20 €.
Prali	 2.655			Località Ghigo di Prali, a 1454 m slm, lungo il torrente, presso il centro sportivo. Possibilità di utilizzare i servizi igienici degli impianti sportivi. Salendo a Prali da Perosa Argentina attenzione alle rocce sporgenti. Arrivati in




















regione **I - Piemonte**

località	area n°	latitudine	longitudine	vedere foto o informazioni nel web
piazza a Ghigo voltare a sinistra, superare il ponte e dopo 100 m sulla sinistra c'è l'area, vicina al centro ed alle piste da fondo (anello di 15 km omologato FIS).				
Prali	2.656			
In loc. Giordani, 100 mt dopo il campeggio				
Prarostino	4.070	44.8648610	007.2692980	
	Porto di Montagna realizzato per Olimpiadi Torino 2006 12 posti, illuminazione notturna, scarico, acqua, elettricità, attualmente gratuita. (pengui56. Mag.2007)			
Prato Nevoso	2.661	44.2567190	007.7804980	
	Due parcheggi riservati ai camper: il primo appena entrati in paese a destra, soleggiato solo al mattino ma riparato dal vento, il secondo entrati in paese proseguire per 200 m, poi a sinistra prima dei portici, più soleggiato ma molto esposto al vento. Entrambi vicini agli impianti ed ai negozi. Bella comoda panoramica vicina a piste da sci. (gen.2010)			
Riale	2.742			
	Val Formazza, ampia area riservata ai camper dopo il centro abitato, sotto la diga del Lago Morasco. Sempre aperta, gratuita, fontana in paese, no scarico.			
Rima	2.755			
In parking ai piedi del paese (Valsesia, dopo Varallo)				
Rimasco	2.756			
Area per 15 - 20 camper all'uscita del paese in direzione di Carcoforo, nel parcheggio del ristorante Il Laghetto, in riva al lago di Rimasco. Recintata, illuminata, servizi, docce, si animali controllati, piccolo parco giochi, tavoli per pic-nic, 8 € a notte, elettricità 1,30 €. Tranquillissima e ben tenuta, ottima per appassionati di pesca (con permessi), passeggiate e funghi. Il ristorante è chiuso il Martedì.				
Rittana (Cn)	2.851	44.351872	7.393858	
	<p>RITTANA (Cn) - Piazzale Pietro Rosso - Area parcheggio e sosta camper.</p> <p>Ampissimo spiazzo gratuito, dotato di una fontanella e uno scarico, situato appena a monte del paese che si può raggiungere con un brevissimo tratto di strada. La nuova area è un ideale punto di partenza per chi intenda utilizzare, sia a piedi che in mountain bike, la grande rete di sentieri che si sviluppa nell'anfiteatro vallivo delimitato dall'Alpe di Rittana e dal monte Tajare, che tra il resto dà il nome all'omonimo e molto conosciuto ed apprezzato Bike Park esteso anche ai confinanti Comuni di Gaiola, Moiola, Roccasparvera e Valloriate.</p> <p>La nuova area sosta non sarà tuttavia solo a disposizione per i tanti sportivi, che potranno utilizzare un servizio in più, ma anche per semplici visitatori e amanti dell'arte per i quali il Comune di Rittana sta sviluppando delle proposte di sempre maggiore interesse.</p> <p>Per tutto il periodo estivo sono infatti aperte, oltre alla speciale pinacoteca comunale, che comprende, al momento, oltre 200 opere di formato 20 per 20 cm, una mostra dell'artista di fama internazionale Ugo Nespolo e la mostra "Mountagnes 2" con 80 quadri dei pittori cuneesi operanti nella seconda metà del secolo scorso.</p> <p>Queste e le altre opportunità di visita sono ricordate in due ampi pannelli collocati all'ingresso dell'area e approntati dal Parco Fluviale del Gesso e dello Stura, del quale Rittana fa parte.</p> <p>L'area è stata messa a disposizione dalla famiglia Rosso di Cuneo ed è intitolata a Pietro Rosso, ottico in Cuneo (scomparso nel 2019 all'età di 85 anni).</p> <p>L'utilizzo dell'area è gratuito. Per ogni eventuale informazione su permanenza e visite ci si può rivolgere al bar-alimentari "Andata e Ritorno" (347.8251432). (19/07/2020 16:19:18)</p>			
Riva Valdobbia	2.774	45.8349000	007.9546300	
Località Sesietta, a 2 km da Alagna. Non entrare in paese (vie strette) ma tenersi sulla strada che costeggia il paese verso Alagna. Circa a metà del rettilineo all'altezza della chiesa sulla destra c'è l'area camper, vicino ad un bar ed ai campi sportivi, in riva al fiume. Posto per 50 mezzi, illuminazione, elettricità, servizi igienici con docce, bar, aperta da Aprile a Novembre, costo 5,50 - 7 € da pagare al vicino bar Chalet. Tel. 0163-91900				
Rivarolo Canavese	2.778			
Nella piazza sotto il castello				
Rivoli	2.894	45.0689900	007.5072400	www.riversideoutdoor.it
	Area sosta presso -Parco Avventura del Gravio- Strada alla Cava. Area fornita di elettricità, carico e scarico acque. Nell'area, oltre al Parco Avventura, presenti bar e campi da beach volley. Il paese di Condove, che dista dall'area circa 20 Km, ospita le rovine del Castello del Conte Verde e la chiesa romanica di San Rocco, oltre a servizi e negozi. (Fracavallo Davide sett.2011)			
Rivoli	2.782	45.0802780	007.5105560	
Via Isonzo, nel parcheggio grande degli impianti sportivi. Sempre aperto, gratuito, diversi tombini di scarico con				























regione **I - Piemonte**

località	area n°	latitudine	longitudine	vedere foto o informazioni nel web
<p>coperchi. Uscendo da Rivoli lungo corso Susa (SS 25 per Susa) al semaforo davanti al centro uffici girare a destra in via Alpi Graie, poi la prima a destra è via Isonzo, attenzione a non entrare in autostrada. Avanti circa 200 m a destra c'è l'ingresso in salita per il parcheggio grande, in fondo c'è la zona CS. Provenendo da Susa sulla SS 25 entrando in Rivoli a destra c'è l'Auchan, poi il ponte dell'autostrada, al primo semaforo girare a sinistra prima del centro uffici in via Alpi Graie, poi come sopra. Provenendo da Susa in autostrada uscire a Rivoli, prendere per Rivoli-Torino e al primo semaforo girare a sinistra in via Alpi Graie. Nei pressi supermercato, ristorante self-service pizzeria. (feb.2006)</p>				
Rivoli	 1.903	45.0612680	007.5494100	
Presso l'autolavaggio in via Pavia angolo corso Allamano.				
Rivoli	 2.781			
	Via Di Nanni angolo corso Susa, parcheggio gratuito, non agibile Giovedì per mercato, fontanella acqua.			
Roaschia	 2.786			
Parcheggio in fondo al paese sulla destra, segnalato, dopo un ponte vicino agli impianti sportivi.				
Robilante	 2.787			
In Area -Martini-				
Roccabruna	 2.795			
In loc. S.Anna (Valle Maira)				
Roccaforte Mondovi	 4.962	44.3328410	7.7540950	
 	A sinistra dopo la rotonda per Lurisia.Sosta con acqua e scarico (segnalata da: R.V. iPhone2, il ott 2010)			
Roccaforte Mondovi	 5.005	44.3332590	7.7566100	
 	Alla rotonda prendere per PREA. Dopo 20 m. A destra. Parcheggio gratis con acqua e scarico. (segnalata da: R.V. iPhone2, il ott 2010)			
Roccaforte Mondovi	 2.796			
Frazione Lurisia, area comunale per 8 camper, vicino al palazzetto dei congressi, dista 1 km dalle terme e 2 km dagli impianti di risalita, segnalata. (mag.2007)				
Roccavione	 2.806			
Sulla Roccavione-Boves				
Romano Canavese	 2.832	45.3884200	007.8644790	
In piazza Bachelet, a 100 mt da incrocio per Strambino e Scarmagno, CS molto agevole (gen.2007)				
Rosta	 4.203	45.0709820	007.4635900	
Area asfaltata, illuminata, scarico solo cassette. Via Buttigliera Alta 2, piazza del mercato, in centro paese sulla SP186 presso il Municipio. Nei pressi supermercato, parco giochi, pista ciclabile, rivendita gas. Buona alternativa per visitare Torino, mercato il Mercoledì mattina. Sosta gratuita, carico 2 €, scarico WC 2 €, scarico grigie gratuito.				
S. Anna Di Valdieri	 2.884			
  	Area Centro Alpino, posto per circa 40 mezzi, illuminata, elettricità, bagni, docce, lavatoi, tavolini pic-nic, bar, campi da tennis, calcio e beach volley. In ottima posizione vicino al paese e al torrente, in posizione sopraelevata. Segnalata e ben visibile dalla strada, provenendo da Valdieri vi si accede girando a sinistra su un ponte piuttosto stretto. Costi: € 10 a notte, elettricità. All'ingresso rivolgersi al bar. Tel. 0171-97513 / 97143 / 333-3013606 / 346-2325057			
S. Antonino Di Susa	 4.273	45.1079270	007.2794100	
  	Via: Borgata Cresto, 16. Area: Il sentiero dei Franchi. A pagamento (10€ al giorno + 2€ per l'allaccio elettrico; 4€ per il solo CS). Modalità di arrivo: da Torino prendete la A32 e uscite ad Avigliana. Da lì basta seguire le indicazioni. In alternativa potete prendere la SS25 o la SS24 che costeggiano l'autostrada. Area attrezzata recintata e illuminata, annessa al ristorante che porta lo stesso nome. L'area, su fondo ghiaia mista a erba, è dotata di camper service completo, colonnine elettriche, servizi igienici anche per diversamente abili. Area pic-nic attrezzata, area giochi bambini, bar, ristorante. Posto per 20 camper. Tel\Fax 0119631747 335.5270268. (Emiliano apr.2008)			
S. Damiano D'asti	 2.925	44.8614000	008.0743500	
 	C/o azienda agricola 'Cascina Piana', Fraz. San Grato 5/a, in area predisposta per circa 60 v.r., € 5,00/notte, servizi, doccia calda, energia elettrica, spaccio carni e salumi di produzione propria, tel. 0141 982520 - 975008,			
S. Damiano Macra	 2.927			
	In area autorizzata alla sosta c/o lago (Valle Maira); o c/o Carabinieri			



















regione **I - Piemonte**

località	area n°	latitudine	longitudine	vedere foto o informazioni nel web
S. Giorgio	 2.957			
In borgata Adret				
S. Maria Maggiore	 3.008	46.1320100	008.4548700	
Presso il Centro Sportivo Sci di Fondo alla Pineta, a 500 m dal paese. Posti numerati per 40 camper, 10 € x 48 ore non frazionabili (gratuito inverno). Risalendo la Val Vigizzo da Domodossola l'area si trova poco dopo Druogno sulla destra, vicinissima al bosco, carina e ben tenuta con varie attività sportive possibili, nelle vicinanze parco giochi. (Gen.2010)				
S. Sebastiano Curone	 3.064			
Nella piazza lungo il fiume Museglio				
S. Vittoria D'alba	 3.115			
Parcheggio nella piazza principale.				
Salbertrand	 3.126			
C/o stazione				
Salbertrand Autostrada Per Trafor	 4.891	45.0720140	6.8917270	
	Ampio Parcheggio camion con possibilità sosta camper. Scarico e acqua, docce. Molto tranquillo. Possibilità acquisto biglietto per traghetto Calais-Dover giorno e notte, tutti i giorni. (segnalata da: Borascura1 iP il ott 2010)			
Saluzzo	  1.450	44.637222	7.496944	
posta ai piedi della collina, è immersa nel verde e offre un vista suggestiva sul borgo di Saluzzo, impreziosita dagli scorci della Castiglia, del campanile di di San Giovanni e della Torre Civica. Ben collegata ai percorsi pedonali e ciclistici della parte bassa della collina - il parcheggio si trova al culmine dell'area ciclopedonale dei Corsi Roma e IV Novembre e costeggia per un lungo tratto la pista ciclabile della via vecchia di Manta, costituisce un ottimo punto di partenza per visitare le due anime della città, culturale e commerciale: attraverso via Matteo Olivero si può accedere velocemente al borgo medievale, attraverso via Bodoni si raggiungono invece i vivaci quartieri ottocenteschi, imperniati nell'isola pedonale di Corso Italia. La nuova area di sosta è in grado di ospitare 17 piazzole riservate a camper e caravan, e realizzate in autobloccanti forati ed inerbite; offre inoltre ai camperisti un'area picnic e un doppio allacciamento idrico, ad innesto rapido o normale. L'accesso è gratuito, la sosta non è sorvegliata. (18/03/2014 16:22:50)				
Saluzzo	 3.138	44.6567400	007.4986300	
Presso l'area di servizio Agip, via Torino zona supermercato GS, 800 m dopo il centro in direzione Torino. Gratuito. (Ago.2006)				
Sansicario	 3.150			
Località Ski Lodge, a 1700 m slm, a destra subito prima del Villaggio Turistico Vacanze Italiane e del relativo divieto di accesso ai camper, segnalato. Parcheggi terrazzati, in piano, senza servizi, in prossimità degli impianti di risalita. Presso il villaggio turistico, a 10 minuti a piedi, si trovano minimarket, negozi, bar, ristoranti, cinema, ecc. (gen.2007)				
Sant'anna Di Vinadio	  3.152			
'Centro Alpino S.Anna', custodita, a pagamento, 40 posti, tel. 0171 97513, ponticello di ingresso molto stretto				
Sant'anna Di Vinadio	 3.153			
Circa 1 km dopo Vinadio svoltare a sinistra, salire per circa 10 km e al bivio per il colle della Lombarda deviare a destra per il Santuario di Sant'Anna di Vinadio; proseguendo sullo sterrato per 200 mt si giunge ad un grosso masso (con scaletta e Madonnina), con spiazzo per la sosta; panorama; invitante passeggiata di pochi minuti per vedere 3 incantevoli laghi naturali alpini, o di un paio d'ore su un sentiero che vi riporterà alla partenza passando per un breve tratto in Francia ammirando due versanti alpini e toccando 6 laghetti d'alta montagna				
Santena	  3.155	44.9477040	007.7930720	
Due pozzetti di scarico e servizi. Via Tetti Agostino, parcheggio anche notturno. Fuori dal paese.				
Saretto	 8	44.4793770	006.9340250	
C/o sorgenti del fiume Maira, in fraz. Saretto				
Sauze D'oulx	 3.184	45.0299380	006.8673030	
Spiazzo asfaltato alla partenza della seggiovia Gran Comba, in piano, senza servizi, sulla strada ma tranquillo. Bombole gas presso il ferramenta in centro. (mag.2007)				
Sauze D'oulx	 3.183	45.0247920	006.8478360	
Nella frazione Jouvenceaux, prima di Sauze d'Oulx, piazzale La Chapelle, presso l'omonimo albergo, parcheggio in piano, senza servizi ma nei pressi si trovano molte fontane. Impianti di risalita a 500 m.				





























regione **I - Piemonte**

località	area n°	latitudine	longitudine	vedere foto o informazioni nel web
Savigliano	 3.185	44.6485860	007.6686870	
Via F.lli Fissore, statale per Alba, zona fiera, comunale.				
Serralunga Di Crea	 3.262			
 Presso l'Agriturismo Tenuta La Tenaglia, via Santuario di Crea 6. Area gratuita per 6 mezzi su asfalto, illuminata, durata sosta da concordare, preavviso 2 giorni. Tel. 0142-940252 Fax 0142-940546				
Sestriere	 3.284	44.9648670	006.8809500	http://www.camperneve.it/
Località Lago Losetta, via Azzurri d'Italia, a 2035 m slm, area comunale recintata ed illuminata, pianeggiante su fondo ghiaioso, elettricità solo in alcune piazzole. Costo 10 € al giorno elettricità 2 € solo scarico 5 €. Dista circa 1 km dagli impianti ed 800 m dal centro, servizio navetta per le piste da sci a 1,50 €. Provenendo da Fenestrelle dopo Borgata di Sestriere svoltare a destra in direzione Col Basset, sulla strada in salita proseguire per circa 500 m. Provenendo da Cesana arrivati in paese svoltare a sinistra per il centro e seguire le indicazioni per il Lago Losetta e per l'area. Possibilità di sosta solo diurna dalle 8 alle 18 nel parcheggio Venini 1, in fondo al paese in direzione Fenestrelle, sulle piste, a pagamento Sabato e festivi, gratuito i giorni feriali escluso vacanze di Natale. Tel. e Fax 011-785589 / 335-5239805 Nei pressi rivendita di bombole gas. (gen.2007)				
Settimo Torinese	 4.204	45.1108050	007.7430440	
Dalla strada Statale Padana Superiore prendere per Piazzale Freidano. Tel. 011-8028211				
Settimo Torinese	 3.286			
Presso il depuratore Po-Sangone, dalla superstrada SS 11 Torino-Chivasso uscita Castiglione-Settimo, seguire le indicazioni. Appena fuori dall'ingresso c'è il pozzetto, sempre aperto, gratuito, solo CS no sosta. (mag.2006)				
Settimo Vittone	 3.287			
 In paese (acqua di fronte alla Chiesa)				
Signols	 3.294			
 Su SS Bardonecchia-Frejus c/o casa alpina Don G.Macario (acqua)				
Sommariva Del Bosco	 1.056	44.7628540	007.7840850	
 Via Due Acque, a ridosso del campo sportivo CS funzionante con griglia longitudinale sia per acque chiare che WC chimico. Carico dell'acqua con tubo in dotazione. Area non recintata, non illuminata tranquilla, appena fuori dal centro abitato raggiungibile comunque a piedi. Parcheggio asfaltato, gratuito, scarico a pozzetto, rubinetto filettato. (Emiliano Boldrini Nov.2007)				
Sommariva Perno	 3.328			
Località Piano, sulla statale verso Alba di fronte al cimitero. Area comunale con 15 piazzole, gratuita, sosta massima 48 ore. Vicina al paese e gradevole vista sul Bosco Didattico.				
Staffarda	 3.369			
Dentro al borgo-Abbazia, a Nord di Saluzzo sulla SP 589				
Stiera	 3.376			
 In area attrezzata per camper c/o mulino ad acqua, lungo la Stura, a pagamento, da primavera ad autunno, tel. 0171 74204				
Stresa	 3.873	45.8841170	008.5259100	
Parcheggio per camper in viale Maestro Erardo Trentinaglia, nel retroterra di Stresa, no servizi.(Apr.2006)				
Stresa	 3.386	45.8897167	008.5066167	
Parcheggio camper gratuito, senza servizi, sempre aperto, divieto di campeggio, ottima posizione a 50 metri dalla Funivia del Mottarone e dall'imbarcadere per le Isole Borromee, Verbania e altre località sul Lago Maggiore. Centro raggiungibile in bici o passeggiata lungolago. Dalla SS 33 seguire le indicazioni per la funivia, oltrepassarla a sinistra e 50 m dopo sulla sinistra, all'altezza del distributore Agip, si trova il PS. Divieti di sosta camper in tutto il resto del territorio.(feb.2006)				
Stresa	 3.387			
Parcheggio fuori del paese in direzione di Verbania, dopo il rettilineo in salita, al semaforo sulla sinistra c'è una piccola piazzetta sterrata con posto per 5 - 6 camper. Molto vicino all'imbarcadere per le Isole Borromee. Comodo per il centro, raggiungibile a piedi, nei pressi un bar ed un piccolo supermarket.				
Strevi	 3.759	44.6978350	008.5248920	
Piazzale della stazione, asfaltato, illuminato, sempre aperto, gratuito.				
Susa	 3.394	45.1387900	007.0539200	
 Da Corso Stati Uniti svoltare a destra in Corso Luciano Cauvet, subito altra svolta a destra, in fondo al parcheggio 13 posti riservati ai camper con CS ed elettricità gratuiti (Mirko giu.2010)				




















regione **I - Piemonte**

località	area n°	latitudine	longitudine	vedere foto o informazioni nel web
Terme Di Valdieri	 3.437			
CS a 50 metri poco oltre le Terme nel parcheggio più in alto. Costi 6 € il primo giorno, 4 € i giorni successivi.				
Terme Di Valdieri	 3.436	44.2044030	007.2699110	
Area gestita dal personale del Parco Alpi Marittime, poco oltre le Terme, segnalata.				
Todocco	 3.470			
	In piazzetta dietro il Santuario con presa acqua, a breve distanza da area pic-nic			
Torino	 3.480			
Via Corradino angolo corso Unità d'Italia, presso la stazione di servizio Agip. Zona Italia 61, di fronte al Palazzo del Lavoro, al confine con Moncalieri. Tangenziale uscita Moncalieri, corso Unità d'Italia direzione centro città. Sempre aperto, gratuito, pozzetto a grata.				
Torino	 3.479	45.0566830	007.6319000	
	Presso Parco Ruffini in Corso Leone angolo corso Piaggia. Area asfaltata, illuminata, alberata, rumorosa. Dalla tangenziale uscita corso Orbassano verso il centro voltare a sinistra in corso Siracusa e raggiungere parco Ruffini, quindi a sinistra dopo il ponte sulla ferrovia. Sempre aperta gratuita, nei pressi parco giochi, pista ciclabile, impianti sportivi. In quest'area di sosta è presente una fontanella comunale con l'attacco x il carico dell'acqua e una grata di scarico per le acque nere/grigie. (iPhone di M@Â\$T dic.2009)			
Torino	 3.481			
	Presso il Camping Villa Rey, strada Val San Martino Superiore 27, in collina nella zona Est della città, sempre aperto. Tariffa Camper Stop 10 € escluso Agosto. Tel. 011-8190117			
Torino	 3.482	45.0484800	007.6565100	
	Corso Monte Lungo, di fronte ai Carabinieri, vicino allo Stadio Olimpico ed alla Piazza d'Armi. : area molto grande, pianeggiante, illuminata. L'area è gratuita, tranne durante le manifestazioni sportive che si tengono nel vicino Stadio Olimpico; in tal caso l'area viene utilizzata come parcheggio al costo di € 5 al giorno, come da cartello apposto all'ingresso. E' IMPORTANTE SPECIFICARE CHE IL CS SI TROVA ALL'ESTERNO DELL'AREA CON TOMBINO CON GRIGLIA PER LE ACQUE GRIGIE E FONTANELLA PER CARICO ACQUA (A NOV. 2007 I RUBINETTI PORTAGOMMA PER IL CARICO ERANO PRIVI DELLA LEVA PER ATTIVARE L'USCITA DELL'ACQUA). ATTENZIONE!!! PER I WC CHIMICI A CASSETTA UTILIZZARE L'APPOSITO LOCALE SITUATO IN PROSSIMITA' DELLA FONTANELLA, QUESTO PER NON DI LASCIARE IL TOMBINO DELLE GRIGIE ALL'APERTO IN CONDIZIONI IGIENICHE VERGOGNESE ED EVITARE PROBLEMI CON I CC CHE SI TROVANO DI FRONTE. OTTIMA AREA!!! Sostituisce l'area attrezzata di corso G. Ferraris che è stata chiusa. (Emiliano Boldrini Nov.2007)			
Torino	 4.205	45.0122910	007.6231750	
Nella concessionaria Caravan Club, corso Unione Sovietica 616/A, zona Sud della città verso Stupinigi. Tel. 011-3979711				
Torino	 3.483	45.1108540	007.6293610	
	Via Traves. Area spesso occupata da giostrai e zingari (iPhone di Tiziano dic.2009).			
Torino	 3.484	45.0091670	007.6483330	
Strada Castello Di Mirafiori angolo via Artom, Torino Sud. Tangenziale uscita Stupinigi 1,5 km direzione centro città, corso Unione Sovietica al secondo semaforo svoltare a destra. Sempre aperto, gratuito, pozzetto a grata. Nei pressi parco giochi, fermata autobus. Solo CS, no sosta notturna.				
Torino - Sassi	 4.206	45.0802480	007.7300780	
Via T. Agudio angolo via Solaroli di Brona, presso la stazione del treno a cremagliera per Superga, gratuito, sempre aperto, pozzetto a grata (usare tubo di raccordo). Nei pressi negozi e mezzi pubblici per il centro, rumoroso per la notte.				
Torino - Venaria Reale	 4.226	45.1406660	007.6235000	
Via Vittorio Scodeggio 15 area Relax and Go, seguire per Valli di Lanzo. Area su ghiaia, 10 posti, recintata, scarico solo cassette, sempre aperta, prenotazione obbligatoria, costo 15 € al giorno. Tel. 337-241838				
Torino - Venaria Reale	 4.207	45.1340900	007.6225800	http://www.arciipelagoverde.it
Provenendo da Torino, seguire le indicazioni per il paese di Venaria Reale, superare lo stadio "Delle Alpi" e proseguire seguendo le indicazioni per il paese e la reggia. All'ingresso del paese seguire le indicazioni per il parcheggio della reggia. Situata all'angolo tra via Giovanni Sapini e via Giovanni Prati. Nessun servizio. Non risulta permesso il pernottamento ma conviene verificare telefonando alla direzione della reggia www.lavenaria.it tel. 800.329.329 oppure 011.5221035; il parcheggio apre alle ore 8.00 e chiude alle 21.00. Il ponte del primo novembre 2007 il parcheggio era agibile ma in fase di ultimazione così come l'esterno di alcune ali della reggia. Molto comodo per la visita della reggia. tariffe: € 7.00 per la sola sosta. (Emiliano Boldrini Nov.2007)				

regione **I - Piemonte**

località	area n°	latitudine	longitudine	vedere foto o informazioni nel web
Tortona	 3.530	44.9092300	008.8673300	
Segnalato, - Strada comunale Piero Gobetti- probabilmente è il CS sostitutivo di Località Piscine delle Piane (3530) (Mirko mar.2010)				
Tortona	 4.647	44.9015060	008.8614820	
CS inesistente, c'è solo un grande parcheggio fruibile per la sosta. (Mirko mar.2010)				
Trino Vercellese	 3.577			
	In Piazza Garibaldi (acqua)			
Trisobbio	 3.578			
Presso il parcheggio dello sferisterio, con ovvio rispetto per chi ci abita sopra, chiedendo se non ci sono partite in programma. Visitare il castello e l'enoteca.				
Trivero	 3.580			
Oasi Zegna, piazzale sterrato con spazio per circa 15 mezzi, da Trivero in direzione Biemonte dopo circa 4 km sulla destra, in corrispondenza dell'indicazione del Ristorante Stavello.				
Trofarello	 3.581			
C/o Centro vendita Camper Home Pier Paolo, strada Rondello 11, tel. 011 6804048				
Usseaux - Laux	  3.613	45.0409680	007.0223580	www.hotellaux.it
  	modalità di arrivo: da Torino dirigersi verso Sestriere dopo Fenestrelle al 1° bivio girare a sx in direzione del lago del Laux. Proseguire per 1 km circa fino al lago. Località Laux, a 1416 m slm, area presso l'Hotel Lago Laux, via al Lago 7, illuminata, lavatoio, tavoli al coperto, barbecue, mini golf, pesca sportiva, tranquilla. Costo 12 € x 24h da pagarsi presso l'Hotel. Aperta da giugno a settembre fondo erboso, panoramica, sul lago. Camper service completo, elettricità (2 euro) area giochi bambini, ristorante nelle vicinanze. Posto per circa 100 camper. Tel. e Fax 0121-83944 (Emiliano ott.2008)			
Val Varaita	 3.627			
A Dronero, S.Damiano, o Acceglio loc. Saretto (sorgenti Maira: area pic-nic)				
Valdellatorre	  3.636			
Gratuita, c/o Centro Sportivo VTO: da Torino, percorrere la SS 24 e seguire l'indicazione per Valdellatoree				
Valdieri	 3.639			
In loc. Tetti Niot, area -Traforo Ciriègia-				
Valdieri	 3.640			
Entrati in paese (774 mt slm) imboccare la stradina a sinistra della piazzetta, a fianco del bar, che scende verso il fiume: si superano le ex-caserme degli Alpini ristrutturate come case/campeggio per vacanze, e si arriva in un piazzale sterrato da cui inizia una strada sterrata che costeggia il fiume e varie aree verdi, ombrose, lungo le quali si può sostare				
Valdo - Ponte	 3.842			
Asfaltato in leggera pendenza. Vicinissimo al paese, sosta gratuita, no servizi. Arrivando dal fondovalle a Valdo girare a sinistra. Giungendo invece dall'alta valle dopo il paese di Ponte fare il ponte sulla destra e subito dopo a destra. Nei pressi parco giochi, impianti sportivi, negozi. (feb.2006)				
Valdo - S. Michele	 3.641			
Val Formazza, in paese, presso gli impianti di risalita, dopo il ponticello sulla sinistra.				
Valdobbia	 3.642			
In riva al Sesia (1120 mt slm), lungo la strada per Alagna, con area pic-nic e barbecue, a pagamento.				
Valenza	  3.646	45.0040000	008.6389500	
	C/o campo sportivo, segnalata. Rumorosa per la vicina strada provinciale. Gratuita, asfaltata, segnalata. Area molto spaziosa. (Voyager 18 apr.2010)			
Valfenera	  2.583	44.8973	7.9575	http://comune.valfenera.at.it/web-comuni-new/deltaglio_menu.aspx?categoria=_pag_16672&comune=Valfenera&des=Area%20cam
  	inaugurata nel 2012, ha una capacità ricettiva di 8 mezzi. È la tappa ideale per quanti intendono spostarsi tra gli equidistanti centri di Torino, Asti ed Alba vivendo il relax del territorio piemontese. La quota per la sosta di € 7,00 al giorno comprende il rifornimento di acqua potabile, lo scarico delle acque nere e grigie e l'allacciamento all'energia elettrica. Il rifornimento dell'acqua potabile e lo scarico delle acque nere è consentito, a fronte del pagamento di € 3,00. Il pagamento di quanto è dovuto, a fronte del rilascio del telecomando per l'accesso e del tagliando (da esporre in modo visibile sul parabrezza), può essere effettuato presso: il bar dell'adiacente impianto sportivo MAR - DOM orario 16:30 - 24:00 o l'Ufficio protocollo del Municipio LUN - SAB orario 09:00 - 13:00 (19/09/2014 14:13:12)			

regione **I - Piemonte**

località	area n°	latitudine	longitudine	vedere foto o informazioni nel web
Valmala	 3.663			Loc. Pian Pietro (8 km dal centro abitato) Località vicine: Valmala, Brossasco, Busca, Roccabruna, Venasca, Villar San Costanzo. Servizi offerti: area verde, zona picnic, area ristoro, servizi igienici attrezzati Disponibilità: 12 piazzole di sosta (60 mq ciascuna) Apertura: stagionale (1/04-15/10). Tariffe: per informazioni n. 0175-978030 (Emiliano apr.2008)
Valprato Soana	 3.664			50 mt dopo il bivio per Pianprato, lungo il torrente
Varallo	 3.668			C/o Sacro Monte, anche notturno, in parking a pagamento diurno
Varisella	 4.971	45.0509620	7.6228860	No elettricità (segnalata da: Me iPhone1,2 il ott 2010)
Venasca	 3.681			Lungo la circonvallazione del paese
Verbania	 3.691	45.9288900	008.5644400	Via Massara, parcheggio asfaltato, illuminato e tranquillo a 200 m dal lungo lago. Da Pallanza percorrere la statale, dopo la rotonda di Villa Taranto girare alla prima a sinistra, segnalato, vicino alla questura. Sempre aperto, gratuito, pozzetto a grata.
Verbania	 3.692	45.9337400	008.5735200	Piazzale Mario Flaim. A Intra, presso l'imbarcadero per Laveno.
Verbania	 3.693			Frazione Suna, in località Beata Giovannina, piazzale sterrato sul lago nelle vicinanze del ristorante Riviera, alle porte di Pallanza provenendo da Fondotoce al bivio che costeggia il lago.
Vernante	 3.699			Lungo la SS 20 verso il Colle di Tenda, ottimo PS a fianco del fiume, su erba e ghiaia, illuminato. Il paesino è famoso per i murales di Pinocchio. C'è anche una bella pista ciclabile che scende a valle costeggiando il fiume sulla sinistra. (set.2005)
Vernante	 3.698			In Piazza Vermenagna, nel parcheggio dell'area verde oltre il torrente, da visitare il bel paesino con murales sulla favola di Pinocchio
Vezzolano	 3.721	45.0812222	007.9585000	Presso il parcheggio dell'Abbazia di Vezzolano, asfaltato, nessun servizio.
Vialfrè	 3.722			All'entrata del paese provenendo da San Martino Canavese, gratuito
Vicoforte	 3.737			 Varie possibilità di sosta presso il Santuario della Madonna delle Nevi: due piccoli parcheggi asfaltati a destra e sinistra del sagrato, due ampie aree sterrate a cavallo della statale, illuminate, area sterrata vicino al casotto del macellaio, illuminata.
Vidracco	 3.739			Via Baldissero 21, presso Damanhur Crea, ex stabilimento Olivetti, area per 30 mezzi, elettricità (24 attacchi). Costi: 5 € al giorno solo sosta, 8 € al giorno con CS ed elettricità.
Vignole Borbera	 3.758			 Via Molino, in centro dietro l'asilo (è un edificio con la torre, dentro un giardino). Dalla A7 Milano-Genova uscita Vignole Arquata proseguire dritti seguendo la segnaletica. Sempre aperta, gratuita, pozzetto a grata, meglio usare tubo di raccordo. In caso di neve accesso difficoltoso per strada in forte pendenza e acqua chiusa per il gelo. Nel caso provare la fontanella nell'area giochi. Nei pressi supermercato, parco giochi, pizzeria.
Vignole Borbera	 3.760	44.7088170	008.8876830	Da Vignole Borbera prendere la SP 143 verso Nord, dopo circa 600 m iniziano le indicazioni per il CS. Sterrato, pozzetto abbastanza comodo, accessibilità buona anche se occorre imboccare una strada senza sbocco non molto ampia. Presso il cimitero, a circa 300 m dalla A7 uscita Vignole. Struttura agile e comoda anche per la visita del sito archeologico di Libarna.
Viguzzolo	 3.765	44.9082500	008.9212330	Presso il Mercato Ortofrutticolo, area segnalata solo quando si è vicini. Scarico a griglia. Gratuita e molto





regione **I - Piemonte**

località	area n°	latitudine	longitudine	vedere foto o informazioni nel web
tranquilla. Ampio piazzale alberato.				
Villanova Monferrato	 3.772			
C/o Monferrato Shopping Center, uscita autostradale Casale Nord, poi 2 km in direzione Vercelli, custodita, 5 posti				
Villar Focchiardo	 3.777	45.1134100	007.2238500	
	Bella area sulla SS 24 subito dopo il paese in direzione di Susa, via Fratta, posto per 50 mezzi, recintata, illuminata, gratuita. All'indicazione sulla strada svoltare a sinistra e salire per 500 m. Il CS è chiuso da un cancelletto, non a chiave, in inverno l'acqua è chiusa per problemi di gelo. Tel. Comune 011-9645025 Gestita dal Camper Club Villarfocchiardo, a pagamento da Marzo a Novembre 3 € al giorno, 5 € per il week end, notte gratis (nov.2006)			
Villastellone	 3.785			
All'interno di un lavaggio auto automatico, sulla SP 393, a fianco dell'area sportiva, gratuito; altri riferimenti: la passerella che attraversa la strada, o dopo l'area industriale a destra per chi arriva da sud (Carmagnola), o dopo un semaforo a sinistra per chi proviene da nord (Torino)				
Vinadio	 3.793	44.3066300	007.1711300	http://www.arciipelagoverde.it/francia/brelagna2014
	Sotto il fortino (SS21) dopo il paese, superare il ponte sul fossato del forte, svoltare a sinistra nel piazzale che fiancheggia la strada (escluso il mercoledì per mercato), fondo misto asfalto e sterrato, acqua, CS verso il fondo, gratuito, mentre a destra c'è un'area ombrosa, attrezzata per pic-nic con un'altra fontanella e WC, 831 mt slm. (Mauro 2014)			
Vinadio	 3.791			
	C/o parking bus, dove è consentita anche la sosta ai camper; oppure nel centrale camping municipale, a sinistra della Statale dopo la fortezza, a pagamento, servizi, tel. 0171 959112 (sig. Ivo Ghibaud)			
Vische	 3.801			
L'area attrezzata per la sosta è in piazza S. Bartolomeo; il pozzetto di scarico è in via E. Brugo; entrambi gratuiti. Tel. 011-9338007 (gen.2007)				
Viverone	 3.814	45.4213920	008.0487350	
Sul lungolago Est di Viverone, da Viverone prendere per Comuna e Masseria, parcheggio sterrato a sinistra prima del club velico, comunale, a pagamento nei giorni festivi, in leggera pendenza, illuminato, panoramico e romantico. Via Lido, parcheggio sterrato a 200 m dal lago, sempre aperto, no servizi. Costo sosta giorni feriali: 1 € / 2 ore, 3 € / 8 ore, 4 € fino alle 24. Sabato, Domenica e festivi: 1 € l'ora, 3 € / 4 ore, 4 € / 10 ore. Dalla SS 228 prendere via Lido (in discesa), dopo 200 m a sinistra c'è il PS, segnalato.				
Viverone (Casale di Masseria)	 3.813	45.401735	8.040640	www.acquadilagoviverone.it
	Attrezzata Acqua di Lago a Viverone, Casale Masseria 41 TEL 3472711193 3479724861 Nuova Area Attrezzata ,Custodita, recintata, alberata, energia, docce, carico scarico. Prezzo 18 € comprensivo di 2 colazioni. Posto tranquillo e panoramico. Ottima (Marco Mattioli 23/09/2012 0.34.13)			
Volpedo	 3.818	44.8850170	008.9890670	
	Area per 6 mezzi a fianco del campo sportivo, ben segnalata, accesso gratuito, illuminata, sempre aperta, pozzetto a grata, idonea per la sosta anche notturna. Non sorvegliata (Emiliano apr.2008)			
Zanco - Santuario di Crea	 3.962	45.05643	8.16160	
Tranquilla area di sosta su prato - ombreggiata - a 300 mt dal santuario - tavoli - possibile pernottamento (Claudio 08/07/2012 21.21.54)				



























I - Puglia

Alberobello	 72	40.7825000	017.2342670	
	"Parcheggio nel verde", ben segnalato (seguire le indicazioni per parcheggio -Gli Ulivi-), recintato e controllato, a pagamento (€ 8,00 /12 ore, € 14 per 24 ore, € 4 solo CS, non c'è la possibilità di caricare dell'acqua potabile, molti posti sono assai in pendenza. (Cristian apr.2010)			
Alberobello	 70	40.8063000	017.2741000	
	Fattoria "Il trullo del Generale" sosta a pagamento 15 € carico scarico elettricità, piscina, area pic-nic e docce. Imartines 17/ago/2019			
Alberobello	 73	40.7862210	17.2376020	
Nel parcheggio -Bellavista- proprio attaccato alla zona dei trulli, subito prima dell'inizio della zona pedonale. € 5 per tutto il giorno (notte compresa) Fondo in ghiaia. In pendenza, tranquillo e silenzioso.(lug.2011)				
Bari	 270	41.0959590	016.8765560	
	Presso il parcheggio Alberotanza di Bari, vicino al centro. Carico e scarico acqua. Uscita 12 della tangenziale direzione Bari centro; al semaforo con C.so De Gasperi svoltare a destra per 500 m; al terzo semaforo svoltare a destra in via Alberotanza per 600 m. Prezzo 10 € / notte (l'unico difetto è che, essendo un parcheggio anche di camion, al mattino presto c'è rumore di mezzi che partono)			

regione **I - Puglia**

località	area n°	latitudine	longitudine	vedere foto o informazioni nel web
Bari	 4.102	41.1158140	016.8850150	
Area Hobby Park Wash, via Giovanni Del Conte, a 15 minuti dal centro. Sempre aperta, custodita, illuminazione, elettricità, costo 10 € al giorno tutto compreso, solo CS 1 €, lavaggio self-service. Nei pressi supermercato, autobus, metropolitana di superficie per il centro. Tel. 334-3658404				
Bari	 4.101	41.1026920	016.9232650	
Presso concessionario camper, Hilton Sud, via Gentile 79, tangenziale sud Bari-Lecce uscita 15. Sempre aperto, sosta per 10 mezzi, tariffa Camper Stop 10 €. Tel. 080-5491262				
Bari	 2.280	41.122037	16.839534	http://www.ipark24h.it
 	Parcheggio a pagamento con bus navetta per il centro scarico delle acque e corrente elettrica (25/2/2023)			
Bari	 269	41.1140850	016.8039320	
	Presso il Decathlon di Bari (non quello di Casamassima) è possibile caricare acqua gratuitamente dalle 9,30 alle 21. La fontana si trova vicino ad una specie di piscina, a sinistra quando si entra. Attacco a vite grande, no scarico.			
Barletta	 272	41.3256180	016.2670610	
All'inizio del Lungomare di Ponente, parcheggio a pagamento (€ 5) molto affollato sia di giorno, sia di sera tra le 21 e le 24. (giu.2007)				
Bisceglie	 333	41.2392540	016.5018510	http://www.autoparcovalente.it/
Parcheggio € 1/h, pernottamento € 7.5. Tel. 080-3951125 - In contrada Pantano n.10, autostrada A14/uscita Molfetta, prendere SS 16 bis seguire direzione Bisceglie/ uscita Bisceglie sud, seguire indicazione per Bisceglie centro a circa 400mt a dx seguire indicazione gas auto. Rumoroso. (Set.2006)				
Brindisi	 3.707	40.601847	17.956564	
 	Sulla SS13 a sud di Brindisi fuori città. Riferimento Giuseppe di Donna tel. 3485226900 (10/05/2015 09:00:16)			
Brindisi	 442	40.6353150	017.9186860	
'Garage Cannonel', a pagamento, in strada Minnuta 6, Brindisi, 24 ore su 24. Non c'è mezzo pubblico per andare in città e a piedi è pericoloso in quanto è su uno svincolo autostradale. Da evitare sia per la posizione, per il sole cocente e per la difficoltà nell'azzeccare l'uscita giusta				
Brindisi	 441	40.6609800	017.8890400	www.camperfree.it
	c/o Gestel Tuttocamping, SS379 km 47, circonvallazione x Bari, tel. 0831/554100 Sempre aperto, servizi igienici, officina meccanica e ricambi. Costo sosta 6 €, elettricità 2 €, CS 4 €.			
Brindisi	 440	40.6239860	017.9217910	
	Sulla Tangenziale che raccorda la SS 16 ADRIATICA BA-BR/BR-LE. Scarico 5 €, acqua di pozzo, non potabile.			
Canosa Di Puglia	 4.147	41.2263888	016.0669444	www.iatcanosa.it
	Presso Piano San Giovanni, zona Mercatale. Area per 50 mezzi, vicina al centro, illuminata, gratuita. Tel. 0883-611176			
Canosa Di Puglia	 5.244	41.1254680	016.2515000	
	Autoparco Giordano S.s. 93 km24'400 Acqua pozzetto energia elettrica annuale a pagamento Navetta per la città Pizzeria Si consiglia telefonare per indicazioni area sosta Titolare molto gentile Tel.333/7369661 (Alessio e Stefylug.2011)			
Casinò baia dei turchi	 2.500	40.193889	18.455615	
Carico scarico docce calde 18 euro corrente compresa gratuite lavabi (13/08/2014 08:29:34)				
Castel Del Monte	 680	41.0766900	016.2745500	
Parcheggio del castello - pianeggiante - completamente al sole. Navetta gratuita per castello. € 5 dalle 9 alle 23 € 5 dalle 23 alle 9. Assolato, servizi igienici. (set.2006)				
Castellana Grotte	 714	40.8755670	017.1514500	
Vicino all'entrata delle grotte, parcheggio custodito di giorno (di notte la sbarra è solo abbassata) a 2.58 al giorno. Tranquillo, alberato, con WC				
Corigliano d'Otranto	 2.576	40.17315	18.25060	
 	AA camper con acqua luce illuminazione doccia (09/08/2012 9.24.49)			
Fasano	 1.170	40.8344400	017.3408500	
Presso l'ingresso dello zoo; sosta gratuita notturna con vigilanza e 1.50 € di giorno; wc pubblico. (set.2005)				
Fra San Menaio E Peschici	 4.941	41.9427020	15.9854690	
 	Si campeggia direttamente al limite di una splendida spiaggia di sabbia fine, selvaggio, pochi servizi, poca ombra			























regione **I - Puglia**

località	area n°	latitudine	longitudine	vedere foto o informazioni nel web
ma molto ventilato 20 euro camper con 2 pax e cane, ambiente bucolico a 8 km da Peschici (segnalata da: Rougio iPhone il ott 2010)				
Gagliano Del Capo 	 1.310	39.8384140	018.3658790	www.campingsmleuca.com
C/o camping 'Santa Maria di Leuca', SS 275 Km 35+700, tel. 0833 548157, camper stop da € 5,50 a € 15 in funzione del periodo (ferragosto escluso), apertura annuale				
Galatina 	 2.911	40.195693	18.142827	
villa privata chiamare prima il numero 3290548048 (01/02/2018 10:10:23)				
Galatone 	 4.915	40.1517070	18.0719520	
Grosso posteggio (segnalata da: COMMISSO claudi il ott 2010)				
Gallipoli	 1.320	40.0573000	017.9760670	
Sosta consentita e sicura sul porto dalle 8.00 alle 20.00; la Capitaneria di Porto vieta le sosta notturna (si vocifera una multa salatissima).				
Ginosa Marina 	 4.935	40.4053650	16.8663410	
Area su erba, non in ombra. Vicina pineta con spiaggia a 1 km. (segnalata da: Emanuele iPho il ott 2010)				
Gioia Del Colle 	 4.888	40.8134980	16.9300850	
Camper Service nella zona industriale (segnalata da: Roberto iPhon il ott 2010)				
Grottaglie	 4.674	40.5316980	017.4291280	
A Grottaglie (Taranto) area parcheggio presso il famoso quartiere delle Ceramiche. Non dotato di camper service. Via Leone angolo via Crispi. (Quibro set.2010)				
Lecce 	 1.598	40.3643000	018.0989670	http://www.camping-lecce.it/
A 4 km da Lecce, superstrada Brindisi-Lecce seguire le indicazioni per Gallipoli-Nardò (ATTENZIONE NON USCIRE ALLO SVINCOLO TANGENZIALE - GALLIPOLI MA AL SUCCESSIVO) e quindi, oltrepassato il cavalcavia ferroviario, andare a destra in direzione per Novoli, al km. 5 dopo la benzina Avio voltare a destra, presso il campeggio Namastè, aperto tutto l'anno, tariffa camper stop € 15 (carico, scarico, uso dei bagni con acqua calda e fredda e energia elettrica fino a 500W). Tel. 0832-329647.				
Lecce	 1.597	40.3938800	018.1643800	
Provenendo da Brindisi dirigersi per Torre Chianca imboccando, poco dopo la Motorizzazione Civile, a sinistra via S.Oronzo Fuori le Mura. Provenendo da Otranto, S.Cataldo o Gallipoli dirigersi per Brindisi e, al primo grande rondò venendo da Brindisi, seguire per Torre Chianca. CamperPark Fuori le Mura, via S.Oronzo Fuori le Mura 20, da via Adriatica-Torre Chianca, dopo il 1° semaforo girare alla 2° traversa a sinistra, segnalata in loco. Area per 25 mezzi, recintata e custodita, su terra battuta, servizi igienici, docce fredde e calde (da pagarsi a parte), illuminazione, elettricità, lavelli, navetta per il centro storico, pineta relax, possibilità di affittare roulotte, prato verde attrezzato per il sole, barbecue, si cani previo accordo, giochi bimbi, servizio bici gratuito. Sempre aperta, in bassa stagione è gradito preavviso di 2 gg. Costo 13 € al giorno, in Agosto 15.00 €. Tel 338-5918002 Fax 0832-364170. (feb.2007)				
Lecce 	 2.115	40.362056	18.167726	
Possibilita' di scarico e carico acqua. Anche se segnalato rimane un po' nascosto, a volte, a causa di macchine parcheggiate sopra. (30/12/2013 18:51:35)				
Lecce 	 2.664	40.361238	18.204453	
Zona mercatale. Prima di entrare a Lecce, venendo da Brindisi, prendere la tangenziale Est ed uscire 7/A. Costeggiare lo stadio ed alla rotonda girare a Sx e subito a Dx quindi arrivo. Vietato sostare il lunedì e venerdì dalle 5.00 alle 15.00 per il mercato infrasettimanale. (08/07/2016 20:38:03)				
Lecce	 1.599	40.3596833	018.1667500	
Comodo punto sosta per pernottare e visita del centro storico a 500 mt da piazza del Duomo presso parcheggio comunale in prossimità di Porta Napoli - in ghiaia gratis e incustodito dopo le 21 (1 € dalle 9 alle 13 - 1 € dalle 13 alle 21).(feb.2007)				
Leporano 	 1.606	40.3718870	017.3142870	
C/o camping 'Santomai', tel. 099 5332151, camper stop € 10,33 escluso 12/7-22/8, apertura annuale				
Margherita Di Savoia 	 3.985	41.3821110	016.1390020	
via Manfredonia, Lido Millennium, periferia Nord del paese. Arrivando da Manfredonia attraversare il ponte sul porto canale e girare subito a sinistra verso il mare. Su ghiaia, per 35 mezzi, recintata, custodita, alberata, illuminata, elettricità, lavatoi, docce, scarico solo cassette, barbecue, bar ristorante, spiaggia libera e privata. Aperta da Giugno a Settembre, costo 18 € al giorno tutto compreso. Tel. 333-3530100				
Margherita Di Savoia 	 1.784	41.3748440	016.1502990	
Costo: 13 € per 24 ore presso "Bagno Miami" Tel. 0883-657928. Dalla statale BA-FG uscita Margherita di				

































regione **I - Puglia**

località	area n°	latitudine	longitudine	vedere foto o informazioni nel web
Savoia. All'inizio del paese prima rotonda a DX (indicato). Posto per 10 mezzi su sterrato, mare 200 mt. Scarico WC Nautico. Acqua con attacco medio/normale con canna in loco, Rete elettrica, Pernottamento. BAR e ristorante sulla spiaggia. Assolata. E' un parcheggio. Sorvegliata e illuminata				
Margherita Di Savoia		4.928	41.3663490	16.1733770
	Area attrezzata con tutti i servizi necessari compreso ombrellone e 2 lettini al lido al costo di 15€ dal lunedì al sabato e 20€ la domenica. Proprietari disponibili, area situata a sud del paese a due km dal centro e dalle terme. servizio navetta con bus c (segnalata da: Mezzotero Mario il ott 2010)			
Margherita Di Savoia		1.785	41.3652000	016.1664500
	PS per 6 mezzi con servizi e docce e possibilità di corrente, presso lo stabilimento Haiti a sud della cittadina (via Barletta Km 40.500). I gestori sono gentilissimi e la signora Concetta e una cuoca eccezionale. Tutto a base di pesce con prezzi modici.			
Marina di Ginosa		3.958	40.428131	16.89259
	Parcheggio Viggiani.22 piazzole, direttamente sul mare, spiaggia sabbiosa, docce calde 1€, 17€/24h con corrente (bassa nei periodi di piena) Servizio bar. Vicina al centro città' (Nuvola2 29/06/2012 12.56.48)			
Marina Di Ginosa		4.851	44.4903550	12.2816190
	Docce calde carico scarico sul mare ben gestito (segnalata da: Federico iPho il ott 2010)			
Marina Di Ginosa		4.943	44.4952910	12.2797480
	Bell area sul mare con docce calde bagni lavapiatti vicina al centro persone gentilissime (segnalata da: Andrea iPhone il ott 2010)			
Marina Di Peschici		1.822	41.9451000	016.0110400 http://www.peschici.net/dattoli/
	A 50 mt dal porticciolo, - presso il residence -DATTOLI- tel. 0884/964014 -0884/963429. Sulla litoranea, prima di arrivare al bivio che porta a Peschici centro o a Vieste, su una salita a sinistra andando verso il centro. Ovvero venendo da Rodi Garganico e giungendo a Marina di Peschici, oltrepassata sulla dx un'area di servizio della Esso, dopo pochi metri la strada effettua una stretta curva a sx, passata la quale, a circa 20 mt sulla sx si incontra l'ingresso dell'area.			
Marina Di Ugento		3.513	39.8814500	018.1399000
	la nuova area camper -FONTANELLE-, Marina di Ugento (LE) da domenica 4 luglio è aperta: l' area è provvista di carico-scarico con griglia carrellabile, docce acqua calda- fredda. per ogni camper è disponibile un' area di circa 45 mq con possibilità di aprire il tendalino senza costi aggiuntivi. L'area è situata in un complesso turistico con spiagge attrezzate e libere con acqua bassa ideale per la sicurezza dei bambini. Possibilità di escursioni in bici ed a cavallo. Voli panoramici in eligiro , ed altro. (Il gestore lug.2010)			
Martina Franca		1.864	40.7088050	017.3287850 www.paradisodipuglia.it
	Tra Martina Franca e Alberobello, nel parcheggio gratuito e chiuso di notte della Pizzeria 'Paradiso di Puglia', apertura, tel. 080 4400576, scarico solo con tubo da inserire in pozzetto, consigliabile la cena in pizzeria (prezzo onesto, chiusa il lunedì)			
Mattinata		3.952	41.6977900	016.0639300
	Area Punta Grugno, nella zona dei campeggi, ben segnalata dalla litoranea. Custodita, sterrata, recintata, alberata e illuminata, elettricità, docce. Sempre aperta, costo 25 € al giorno. Tel. 0884-559021 / 348-8649711 estrema pulizia , l'ordine , la cordiale accoglienza e le ferree regole per i visitatori con obbligo del silenzio dalle 13 alle 16 e dalle 22 alle 8 nonché il divieto di giocare o di sciorizzare in bici e moto tra i camper . Spiaggia in ghiaia con ristorante e la necropoli di monte Saraceno a 40 minuti a piedi .In Ottobre 11 Euro a notte . Docce calde a pagamento . Lavabi , lavandini separati per stoviglie e biancheria , gabinetti lindi . Anche Mattinata , a 3.5 Km è encomiabilmente LINDA ! Sembra un'area gestita da germanici !!!! Visitata il 13 Ottobre 2011 (Gian Bruno)			
Mattinata		4.925	41.2700020	16.4219940
	Direttamente sul mare molto ombreggiata ampie piazzole docce calde a gettoni tranquillo €15 al giorno (segnalata da: Clode iPhone il ott 2010)			
Melendugno		1.898	40.2752000	018.4282000
	Località Torre dell'Orso. SS. 611 Litoranea OTRANTO-SAN CATALDO indicazione TORRE DELL'ORSO. Nessun servizio, € 3 / notte. Il mare adiacente al parcheggio è tutto di scogli; più avanti nell'abitato una caletta di ghiaia e sabbia.			
Modugno		4.659	41.0829010	016.7765360
	Ampio piazzale incustodito di fronte si trova un bellissimo agriturismo -Il Petraro- (Giangy73 apr.2010)			
Molfetta - I cala - Str. Vic. Torre rot		2.482	41.195133	16.623951
	Parcheggio camper auto sul mare (loc. I cala) accesso diretto spiaggia; illuminato; allaccio elettrico h24; area picnic (03/08/2013 12.13.42)			
Molfetta - I cala - Str. Vic. Torre rot		3.343	41.195133	16.623951
	Parcheggio camper auto sul mare (loc. I cala) accesso diretto spiaggia; illuminato; allaccio elettrico h24; area picnic (03/08/2013 12.13.42)			






















regione **I - Puglia**

<i>località</i>	<i>area n°</i>	<i>latitudine</i>	<i>longitudine</i>	<i>vedere foto o informazioni nel web</i>
Monopoli	 1.985	40.9056630	017.3491880	
Lido Millennium, località Il Capitolo. Bella area per 55 mezzi su ghiaia, a 50 m dal mare, apertura stagionale fino a metà Settembre, fuori stagione aperta su richiesta per gruppi. Bar e ristorante sulla spiaggia, lavatoi, servizi igienici, docce calde e fredde. Costo 13 € al giorno. Dalla statale Bari-Brindisi uscite tra Monopoli Sud e Sallevetri, portarsi sul lungomare, il lido è all'uscita di Il Capitolo verso Egnazia sulla destra, segnalato. (set.2005)				
Montesilvano	 1.706	42.4926500	014.1724170	
Parcheggio asfaltato, ben illuminato e con pozzetto di scarico (Gianluca 79 mar.2012)				
Mottola	 2.117	40.612193	17.032051	www.casinabuttiglione.com
	Ristorante 'Casina Buttiglione' a conduzione familiare, inserito all'interno di una vecchia cava di tufo, ulivi secolari e una cucina buona e genuina. All'interno della tenuta area attrezzata: elettricità, docce calde, wc, illuminato e CS. 15/20 euro per la sosta. Agosto 2011 (18/09/2012 7.53.54)			
Noicattaro	 4.641	41.0305020	016.9849620	
-Presso stazione FSE, area di parcheggio libero, bar pizzeria acqua, vicino comando vigilanza e posto 118Gratuito e illuminato-(iPhone di FRANK73 dic.2009)				
Ostuni	 2.249	40.7287790	017.5773700	
	Grande parcheggio, sterrato, in leggera pendenza, segnalato come P Bus, dirigendosi verso il centro. 0,52 €/h 9-15 19-23 CS gratuito. Centro vicino. (agosto 2002)			
Ostuni	 4.946	40.7267610	17.5922300	
Torre pozzella campeggio (segnalata da: Giancarlo iPh il ott 2010)				
ostuni	 2.250	40.767339	17.663900	www.torrepozzelle.com
	Fondo naturale, corrente, acqua, docce calde, wc, bar, ristorante pizzeria, market, animazione (14/06/2013 0.51.07)			
Ostuni	 4.151	40.7303000	017.5746490	
	Presso il Camping Costa Merlata, aperto da Aprile a Ottobre. Tariffa Camper Stop 10 € escluso Agosto. Tel. 0831-304004			
Otranto	 3.507	40.19105	18.45455	
	Area le 2 palme, 6 km a Nord di Otranto. Bella e pulita, in un campo di ulivi, piazzole molto grandi su erba, corrente elettrica bassa potenza. Baia dei Turchi raggiungibile con passeggiata di 5/10 minuti dentro la Pineta. Docce calde a gettone. Piccolo punto vendita per pane, frutta e verdura. Unici nei le zanzare (portarsi spray e zampironi) e una discoteca poco lontano che disturba fino a notte inoltrata. (16/07/2015 21:38:59)			
Otranto	 2.253	40.1543430	018.4781460	
	Sulla strada Statale 611. L'Agrumeto, zona Fontanelle, a Nord di Otranto. Area per 20 mezzi su ghiaia, recintata, custodita, alberata, illuminata, lavatoi, docce, parco giochi. Bella e tranquilla, dista 5 minuti a piedi dalla Baia dei Turchi. Sulla litoranea Otranto-San Cataldo seguire per il Club Med e davanti all'ingresso prendere la stradina a sinistra, segnalata. Apertura stagionale, costo 20 € al giorno, pernottamento 10 €. Tel. 0836-805661 / 333-3460262			
Otranto	 2.251	40.1915900	018.4549400	http://www.agriturismofontanelle.it/
	Presso l'Agriturismo Fontanelle, sulla SP 366 Otranto-San Cataldo nei pressi del bivio per Martano, 6.5 km a Nord di Otranto. Area tranquilla in pineta a 400 m dal mare, aperta Luglio e Agosto, servizi igienici con docce a riscaldamento solare, no elettricità, costo 15 € al giorno. Con un sentiero attraverso la macchia mediterranea, percorribile in bici, si arriva a due splendide calette di sabbia bianca: la Spiaggetta Alimini e la Baia dei Turchi. La sera servizio navetta per Otranto, 1 € a tratta. Tel. 349-3631709 / 338-1338400			
Otranto	 4.277	40.244626	18.442706	mailto:info@hotelso.it
	Conca Specchiulla, sulla Litoranea Torre dell'Orso. AA Hotel Solara. Modalità di arrivo: Da Otranto prendete la Sp36 in direzione nord per circa 13 km. Da Lecce prendete la SP364 verso San Cataldo e da lì svoltate a dx sulla SP366 verso Otranto fino ad arrivare a destinazione. L'area attrezzata di sosta per camper è stata realizzata nel 2004 secondo le indicazioni ed i suggerimenti di appassionati camperisti ed è diventata in questi pochi anni un punto di riferimento per il turismo itinerante nel Salento. L'area dispone di pozzetto per acque nere e grigie, illuminazione bassa carrabile, corrente elettrica in ogni piazzola, lavabi e fontana. Le piazzole sono delimitate da giovani platani e da siepi di alloro. I clienti dell'area attrezzata adiacente all'Hotel possono utilizzarne tutti gli spazi ed i servizi interni, che in estate sono il parco giochi, il ristorante (a prezzi scontati), le docce a gettone, i servizi igienici, gli impianti sportivi, le piscine, l'animazione e il miniclub. Da giugno a settembre a 150 metri dall'area sono disponibili vari negozi: minimarket, tabacchi e giornali, frutta e verdura, bar, bazar, etc. TARIFFE 2008: Gennaio-Giugno, Settembre- Dicembre 12 €; Luglio, dal 21 al 31 agosto 17 €; dal 01 al 20 agosto 29 € (che prezzi!) solo carico/scarico 5 € Tel. 0836806626 Fax 0836806628. (25/06/2015 19:50:58)			
Otranto	 4.162	40.2279730	018.4434700	
	A nord della città e dei laghi Alimini, presso Frassanito. Camping Frassanito, via Frassanito. Tariffa Camper Stop da 10 a 16 € secondo il periodo, esclusa alta stagione. Tel. 0836-803005 / 803355			

regione **I - Puglia**

località	area n°	latitudine	longitudine	vedere foto o informazioni nel web
Otranto	 2.255	40.1847090	018.4505940	
Parcheggio Belmonte, presso i Laghi Alimini. Area su terra battuta, possibilità di sosta notturna, docce fredde, no elettricità. Costo 15 € al giorno, dista 200 m dal mare attraversando la pineta.				
Otranto	 2.254	40.1378330	018.4892670	
area di sosta con piazzole immerse nel verde. Corrente elettrica, servizi igienici, docce e pozza per lo scarico delle acque nere e grige. A dista 300m dal centro di Otranto. L'indirizzo è OASY PARK via Renis - 73028-Otranto (LE) tel. 0836/802226---339/8619299. A pagamento, 10 € a piazzola + 3 € a persona				
Otranto	 2.252	40.1480290	018.4857540	
Parcheggio vicino al centro, a fianco stazione di servizio, a pagamento.				
Padula bianca	 2.850	40.09742	18.01618	www.camptellebandiere.it
  	Area sosta camper con possibilità di carico scarico piazzola alberata a ridosso di spiagge sia pubbliche che private prezzi da 15 a 25€ al giorno secondo periodi. Cell.+39 3804114137 (22/08/2020 21:18:43)			
Palagianello	 2.279	40.6121640	016.9750770	
 	Seguire le indicazioni -Parco naturale di Palagianello-, e' adiacente al paese. Accesso gratuito, sempre aperto, CS a grata indispensabile tubo, acqua potabile, energia elettrica. Ammessa sosta notturna.			
Patù	 4.878	39.82895	18.30274	www.masseriasannicola.com
  	Masseria San Nicola, a 3 km dalla costa, in mezzo a ulivi secolari. Piazzole grandi con corrente e acqua. Servizi minimi, lavandini bagni e docce. No scarico nautico. Gestori molto gentili. 15€ tutto compreso. (14/07/2015 22:28:55)			
Patù	 2.343			
 	C/o agriturismo 'Masseria San Nicola', uscita SS 274 per Patù-San Gregorio, vicino a S.Maria di Leuca, a pagamento, custodita, elettricità, stagionale, tel. 0833752243			
Peschici	 2.387			
A 1 Km dalla baia di -ZAIANA- e a 2 Km dal centro di Peschci, area di sosta -IL PARCHETTO-. La cucina dei proprietari, se vorrete, vi farà riscoprire gli antichi sapori del Gargano. Per informazioni: Sig.ra Loretta 349/5096005				
Peschici	 2.385			
Sporting club MARLENE, SS 89 dir. Peschici-Vieste, Km 1 dal mare presso eliporto, servizio navetta.				
Peschici	 2.386			
Agricamper, presso l'azienda agricola, a 2 km da Peschici verso Vieste. Ristorante rustico Osteria Pane e Vino, aperto tutto l'anno, con piatti tipici locali, parco giochi bimbi con baby sitter, ampi spazi per passeggiate, possibilità di acquisto e raccolta dei prodotti dell'azienda agricola. Tel. 340-2428212 Fax 0884-962208 Costo 10€ al giorno con CS (la titolare giu.2005)				
Peschici	 2.384			
	Provenendo da Rodi Garganico dopo circa 100 metri distributore Esso e prima di girare a sx per salire al paese sulla dx stradina un poco stretta con cartello di parcheggio sul quale a mano è stato scritto -parcheggio per camper-. Breve percorso sulla stradina poi di nuovo a dx. Area di sosta ampia ed in piano, no pozzetto, acqua a volontà. Gestore molto cordiale, abita nell'area quindi sorveglianza continua. Prezzo adeguato al servizio. A piedi si può raggiungere il centro di Peschici. Di negativo va segnalato che nei periodi di maggior afflusso il numero delle macchine è elevato con conseguente disturbi per la polvere e per le maggiori attenzioni ai bambini.			
Pescoluse	 2.395			
parcheggio 3 € tutto il giorno, posto meraviglioso con sabbia e acqua bassa per bambini.				
Pescoluse (salve)	 2.396			
	Tra Torre Vado e Torre Pali, località denominata MALDIVE (segnalato). Sul mare, no ombra, carico acqua. 10 € al dì			
Porto Cesareo	 4.163	40.2644770	017.9036670	www.tenutadelcontemax.com
 	In via Garibaldi 252, Tenuta del Conte Max, SP Leverano nei pressi del faro. Area per 30 mezzi su prato, recintata, custodita, alberata, illuminata, elettricità, barbecue, tavoli, parco giochi, bar, maneggio. Sempre aperta, costo da 15 a 25 € al giorno secondo il periodo per camper con 2 persone, ogni persona in più 5 €. Dista 1 km dal centro e dalle spiagge. Tel. 333-2967299			
Porto Cesareo	 5.250	40.27095	17.88889	www.agricampeggioleradici.it
 	Agricampeggio Le Radici, ampie piazzole con colonnine acqua ed elettricità. Navetta per spiagge, gestore cordiale, possibilità pasti, acquisto olio e vino locali. Bagni con docce calde incluse nel prezzo (Sergio giu.2011)			
Posto Vecchio - Marina Di Salve	 2.637			
In Via Litoranea, Santa Maria di Leuca, Gallipoli. Di fronte al lido Venere, a 25 m dal mare, € 13/24 ore. Attualmente segnalata con cartello giallo con scritta -Sosta notturna camper-. Per il 2004 previsto ampliamento e				







regione **I - Puglia**

località	area n°	latitudine	longitudine	vedere foto o informazioni nel web
segnaletica indicante -Parcheggio Posto Vecchio-. Prese per elettricità Tel. 0833712092 - 3472712439				
Pozzo Cavo Tre Carrini	 4.843	41.7041140	15.7208170	
 	Area custodita servizi wc docce carico scarico acqua. Servizio bus navetta trattoria con recinzione vista panoramica personale qualificato al servizio del cliente (segnalata da: Plein air iPh il ott 2010)			
Punta Prosciutto	 2.690	40.2927400	017.7653300	
 	Sulla litoranea Torre Colimena-Porto Cesareo: -Il Saraceno-. Illuminata, elettricità, custodita, nessun servizio, docce fredde. A pagamento € 15 con corrente, € 13 senza (luglio 04). Distante dai paesi circostanti, ma fornita quotidianamente da venditori ambulanti con ogni genere di alimenti. Acqua salmastra (anche se dicono che è potabile). Mare stupendo, molto tranquilla ma anche molto soleggiata. Apertura stagionale. per info 3498837828 Adalgisa 3405962547 Maria Pia 3405548025 Antonella			
Putignano	 2.692	40.8458920	017.1312050	
c/o grotte di Putignano, a 300 mt dal paese su SS 172. (giu.2007)				
Rodi Garganico	 2.809	41.924756	15.841797	
Sulla litoranea Lido del Sole-Rodi Garganico, area SOLE 1 km dal paese, fermata mezzi pubblici nei pressi. 30 posti su prato, 20 metri dal mare, custodita, recintata, illuminata, semi alberata, elettricità, servizi igienici, docce, aperta da Maggio a Ottobre. Per info accoglienza turistica cell. 3807733614, chiedere di Paolo. (Claudio 29/07/2012 11.28.54)				
Rosa Marina	 2.843	40.8060300	017.5354030	
	Presso il Camping Pilone, contrada Pilone. Aperto da fine Aprile a metà Settembre, tariffa Camper Stop escluso Agosto. Tel. 0831-350135 (set.2005)			
Ruvo Di Puglia	 2.870	41.1112	16.4877	
 	via Scarlatti. Area comunale per 14 piazzole camper, su asfalto sempre aperta, a pagamento. (ott. 2014)			
S. Andrea	 2.879	40.2555830	018.4444000	
In località S.ANDREA (FALESIE), appena sopra a Otranto, piccolo parcheggio comunale proprio sul mare e sopra le suggestive falesie di S.Andrea. 3 € la notte. Possibilità di sosta tutto il giorno. A fianco c'è anche una zona sterrata dove non c'è divieto di parcheggio e alcuni camper erano parcheggiati lì anche di notte.				
S. Benedetto Rotondo	 2.900			
Nel parking -Del Pellegrino-, in via San Marco in Lamis, contrada Mida				
S. Cesarea Terme	 2.917			
parcheggio gratuito a sud del paese, molto grande e tranquillo				
S. Cesarea Terme	 2.918			
Sul mare, a Porto Miggiano				
S. Giovanni Rotondo	 2.967	41.7023660	015.7112750	
	Parcheggio San Francesco in Via Mons. Novelli. A pagamento comprensivo di tutto, acqua, scarico, navetta per il Santuario. Si trova nella parte bassa della città. Recintato, sorvegliato, acquisti prodotti tipici dal gestore.			
S. Giovanni Rotondo	 2.965			http://www.sangiannirotondo.com/
Area sosta attrezzata -Coppa Cicuta- - nei pressi parcheggio pullman comunale (Tel.338/6343865). - Sosta con servizi (bagni con docce calde, WC disabili, lavapiatti, lavatoi; punto luce); - Camper Service - Servizio navetta, praticamente a richiesta e in qualsiasi ora del giorno per il Santuario. Arrivando da Foggia al primo semaforo a sinistra, dopo 1 km seguire il cartello AA -Coppa Cicuta-; Arrivando da S.Severo al primo semaforo a destra, dopo 1 km seguire il cartello AA -Coppa Cicuta-. Posizione panoramica - Riservato alle sole tende, caravan e camper, possibilità di aprire tavoli e verande - massima tranquillità, cordialità e cortesia. A pagamento, 10 € per tutti i servizi descritti. Tariffe navetta per il santuario: 1 € a tratta per gli adulti, bambini gratis. Ottimi i prodotti locali disponibili c/o il gestore (specialmente le mozzarelle, il pane ed il vino!). Briosche fresche da prenotare entro le 20:00.				
S. Giovanni Rotondo	 2.966	41.6968917	015.7312107	
Area di sosta di Cervo. Si trova sulla circonvallazione sud[SP 45 Bis] in località Coppa Mezzanelle - -Circ. SUD - Coppa Mezzanelle Da Foggia al primo semaforo arrivando in paese girare a sx la si trova dopo circa 100m a sx.Da S.Severo alla prima rotatoria prendere la prima a dx e andare sino in fondo a 100 m prima del semaforo a sx.-tel.3687232358 / 3283582227 Area a pagamento (€ 13 24h, diurno € 5,20, notturno € 7,80) 25/30 posti, scarico e carico (€ 4), sempre aperta, attacco luce, docce, sorvegliato, recintata, autobus per il convento (1,5 km) nei pressi. L'area offre ristorante con cucina locale tipica e bar, camper service, docce calde e servizi igienici veramente curati nella pulizia e igiene.....non è facile trovare dei locali così ben puliti; non ultimo offre un servizio navetta per la vicina basilica di S Pio, ma oltre a questo offre elettricità ed illuminazione del piazzale di sosta, e non ultimo un angolo lavanderia gratuito. L'area è costantemente sorvegliata ed recintata. (gen.2007 Antonio)				























regione **I - Puglia**

località	area n°	latitudine	longitudine	vedere foto o informazioni nel web
S. Giovanni Rotondo	2.969	41.7088850	015.7037930	
Arrivando da S. Severo girare al primo semaforo a SX. Dopo 400mt superato un tornante a destra si trova la trattoria -Il Casale- (prolungamento viale Padre Pio), con ampio parcheggio attrezzato, in leggera pendenza, anche per sosta Camper con possibilità di carico, scarico e corrente. Il tutto e per un costo di 10 € al giorno si trova a 400mt dal convento di Padre Pio. Info: tel 0882/411764				
S. Isidoro	2.974	40.2350000	017.9611110	
Tenuta degli Ulivi, sulla SP 114 San Isidoro-Copertino a 3 km dal mare. Recintata e custodita, zona tranquilla in mezzo agli uliveti. Costo 10 € al giorno, CS 5 €, elettricità 2 €. Tel. 391-642008 / 328-5651593 (ago2006)				
S. Maria Al Bagno	2.999	40.1350000	018.0016670	
'Mondonuovo', segnalazioni in loco, elettricità, custodita, a pagamento, non semplicissimo raggiungere il mare a piedi. Costo 15 € al giorno tutto compreso, navetta gratuita notturna per le località vicine. Tel. 328-9199241-2 (feb.2007)				
S. Maria Al Bagno	2.998			
A sud del paese, in ampio piazzale direttamente sul mare, gratuito, c/o ristorante 'La Reggia', acqua nelle immediate vicinanze				
S. Maria Di Leuca	3.004	39.7999000	018.3622800	
Parcheggio la Cornula nelle vicinanze del santuario e del porto. 6€/12h - 12€/24h giorno. Parcheggio provvisto di carico/scarico (solo wc a cassetta no pozzetto) e toilette, illuminato, custodito, molto tranquillo, soleggiato. Si può arrivare al paese a piedi uscendo da un cancelletto. Punto sosta di notevole importanza per visitare di giorno il Salento e rientrare la sera. La costa fornisce molti punti per parcheggiare di giorno in riva al mare. (ago2006)				
S. Maria Leuca	3.007			
Area tranquilla, sterrata, gratuita sulla punta opposta al faro (grotta del diavolo), 10 minuti a piedi per il lungomare centrale; ci sono stato i primi di settembre, non ho idea dell'affollamento negli altri periodi (attenzione zanzare);				
S. Nicandro Garganico	3.030			
'La Tamerici', a pagamento, sig. Giuseppe Caruso tel. 329/7409804; uscita A14 Poggio Imperiale, poi seguire indicazioni per Torre Mileto, sulla strada per Rodi Garganico; dopo Torre Mileto, a circa 2 Km. in loc. Capoiale, si trova l'oasi -La Tamerici-				
S. Pietro In Bevagna	3.955			
Area La Marina, recintata, custodita, 25 posti su ghiaia, illuminata, elettricità, lavatoi, docce, tavoli. Molto tranquilla a 300 m dal mare e 600 m dal centro del paese. Aperta da Giugno a Settembre, costo 12 € al giorno. Vendita vino e olio, tel. 347-6010185 (ago2006)				
S. Pietro in Bevagna	2.663	40.305484	17.694640	http://www.areacamperholiday.it/
Area sosta camper e area parcheggio auto a San Pietro in Bevagna, marina di Manduria (Taranto), nei pressi dell'incantevole spiaggia del Salento, a pochi passi dal mare, tra la foce del Fiume Chidro e la Riserva Naturale. L'intera area è recintata ed è dotata di self service in modo da poter accedere e sostare anche di notte, in tutta tranquillità. Ci trovate a San Pietro in Bevagna, una frazione balneare sulla costa ionica del Salento del comune di Manduria, provincia di Taranto. L'area sosta camper holiday è situata sulle costa ionica tra Taranto e Gallipoli e a soli 12 km da Manduria. Inoltre è situato all'estremo nord della Terra d'Arneo tra i fiumi Chidro, uno dei più importanti e dei pochi fiumi del Salento, che scorre ad est del paese, e il fiume Borraco, che scorre ad ovest (11/06/2016 09:49:11)				
S. Pietro In Bevagna	3.047			
Grande piazzale sterrato adibito a parcheggio, sulla strada principale lato mare a fianco della pineta. La piazza principale si trova al di là della pineta (100 m), vicinissimo al mare. Illuminato.				
Saline Torre Colimera Area I Mona	4.922	40.3024600	17.7239120	
Ottima area sosta 50 metri dal mare con elettricità carico scarico docce calde e fredde non distante centro abitato no ombra servizio navetta si cani (segnalata da: Marco iPhone2 il ott 2010)				
Salve	3.140			
C/o camping 'La Grotta', loc. Pescoluse, tel. 0833 712108, camper stop € 5,30 7-20/6 e 30/8-9/9, € 16 dal 21/6 al 25/7 e 23-29/8				
San Nicandro Garganico	2.810	41.927330	15.620210	
Presso Torre Mileto. Parcheggio sopraelevato vicino al mare.				
San Pietro in bevagna	2.587	40.3092433	17.6959699	areacamperholiday.it
Area sosta camper e area parcheggio auto a San Pietro in Bevagna, marina di Manduria (Taranto), nei pressi dell'incantevole spiaggia del Salento, a pochi passi dal mare, tra la foce del Fiume Chidro e la Riserva Naturale. L'intera area è recintata ed è dotata di self service in modo da poter accedere e sostare anche di notte, in tutta tranquillità. Ci trovate a San Pietro in Bevagna, una frazione balneare sulla costa ionica del Salento del comune di Manduria, provincia di Taranto. (25/05/2016 00:36:46)				



























regione **I - Puglia**

località	area n°	latitudine	longitudine	vedere foto o informazioni nel web
Sanpietro In Bevagna (manduria) 	P 4.992	40.4030870	17.6320870	A 250 metri dal mare e dal centro de paese ,vicino al fiume chidro nasce(la Marina)area attrezzata camper. (segnalata da: Orlando iPhon il ott 2010)
Sant'Andrea  	P 2.740	40.255163	18.436986	Oasi del Camperista (20/06/2021 12:50:12)
Santa Cesarea Terme 	P 4.887	40.0324220	18.4483820	Parcheggio libero fronte mare (segnalata da: Fabriroma iP il ott 2010)
Santa Maria di Leuca  	P 4.022	39.797286	18.333917	Area di sosta nuovissima e bellissima (18/08/2015 13:00:37) www.marcheddhparking.it
Sant'andrea Torre Dell'orso - Mele 	P 5.253	40.2558670	018.4435140	Nuovissima AA I Faraglioni a 30 mt dal mare, la spiaggia lascia un po' a desiderare, ma l'area e' molto bella. Vicino e' presente anche un ottimo ristorante convenzionato. Poca ombra ma sempre ventilato, si sta bene. Docce calde con gettona a 1€, area pic nic, parco giochi, BBQ, servizio pane fresco al mattino. Prezzo in luglio 23€.(Fabio B.lug.2011)
Sant'isidoro 	P 4.914	40.2170010	17.9217940	Dietro la Torre c'è il divieto di campeggio ma fanno stare (segnalata da: COMMISSO CLAUDI il ott 2010)
Statte 	P 3.371	40.5630490	017.2159690	Masseria La Feliciolla, strada Statte-Taranto, sosta gratis se si cena. Acqua gratis e prossimamente scarico. tel. 099-4744001 cell.349-3258773 Sig. Cataldo Lucchese
Surbo 	P 3.989			Agricampeggio Masseria Chiazzarelli, contrada Chiazzarelli. Tariffa Camper Stop da 10 a 20 € secondo il periodo. Tel. 0832-346705 / 340-3632468 / 340-1546748 / 392-6014367 (ott.2006)
Taranto   	P 3.413			A pagamento. La struttura è dotata di 3 pozzetti di scarico autopulenti, 5 prese d'acqua potabile, 5 prese di corrente elettrica. Presidiata dalle 8 alle 22, collegata con Bus urbani. Nell'area anche Pizzeria e Bar. Tel. 099-7797691. Attenzione. ad Agosto 2004 l'area risulta chiusa. Si raggiunge percorrendo la Taranto - Grottaglie con uscita Ponte Punta Penna e seguendo le indicazioni in loco, ovvero da via Mascherpa, provenendo da Bari, Brindisi, Reggio Calabria e Martina Franca; da via Rondinelli, provenendo da Sud (Lecce).
Taranto - Lido Bruno 	P 4.196	40.4130440	017.2209530	Camping Sunbay, via Lido Bruno 82, a 5 km dal centro città. Sempre aperto, tariffa Camper Stop da 11 a 20 € secondo il periodo. Tel. 099-7335133
Torre Canne 	P 3.491			Sulla ss 379 - uscita TORRE CANNE sud - posti circa 70 stabilimento balneare gratuito. Area di sosta dotata di carico/scarico con possibilità di corrente, provvista di servizi igienici lavandini lavatoi docce calde [0.50 €]. Bar ristorante asporto, spiaggia attrezzata elettricità . 12 € giorno. 1 Km. paese.
Torre Canne 	P 3.492			Località La Forcatella, area Forcatella Park, pianeggiante, recintata e sorvegliata, sul mare, spiaggia libera. Posto per circa 150 camper, elettricità, illuminazione, bar, servizi igienici con docce calde. Costo 10 € al giorno tutto compreso. Tel. Sig. Mario Cofano 340-5371689 (set.2005)
Torre Canne   	P 3.493	40.8283200	017.4772500	Area attrezzata -Fiume Piccolo- a pochi metri dalle terme di Torre Canne. Direttamente sul mare, acqua, scarico, corrente elettrica docce fredde e calde. All'interno un Bar-Pizzeria. Prezzo € 13 con corrente Punto di partenza per visitare lo Zoosafari di Fasano,Alberobello, rovine di Egnazia e Castellana Grotte. Area tranquilla per circa 70 camper con bar, ristorante, servizi igienici con docce, lavatoi, elettricità, spiaggia attrezzata gratuita. Aperta da Giugno a metà Settembre. Provenendo da Bari dalla SS 379 uscire a Torre Canne Sud, prima di entrare in paese girare a destra al semaforo, circa 200 m dopo le terme a sinistra. Tel 328-3786587
Torre Castiglione 	P 8.901	40.289740	17.814270	Parcheggio libero sul mare, senza alcun servizio, rifornito da ambulanti per cibi e bevande (Gionatan 21/08/2012 9.21.56)
Torre Colimena 	P 3.494	40.3011670	017.7263330	Area La Salina, sulla litoranea provenendo da Taranto sulla sinistra 2 km prima di Torre Colimena. Bella spiaggia a 30 m attraversando una strada poco frequentata. Gestione familiare, docce calde, lavatoi, elettricità, costo 10 € al giorno compreso CS, solo CS 5 €. Tel. 339-3881213 / 340-4648105
Torre Colimena 	P 3.993			Località Specchiaria, area Monaci, via Ortona, SP 122 km 40,500. 65 posti su ghiaia, alberata, recintata, custodita, illuminata, parco giochi, elettricità, servizi igienici con docce, lavatoi, lavatrice, barbecue,

































regione **I - Puglia**

località	area n°	latitudine	longitudine	vedere foto o informazioni nel web
supermercato, rivendita gas. Apertura stagionale, costo da 13 a 15 € al giorno. Tel. 340-4032703 (ott.2006)				
Torre Colimena 	 4.920	40.3078570	17.7064330	
Area attrezzata, ombra, per circa 40 mezzi. 20euro/ gg compresa corrente e acqua calda. 30mt dal mare, 100mt negozi e ristorante. (segnalata da: Fabrizio critel il ott 2010)				
Torre Colimena - Manduria	 5.263	40.297327	17.739192	
Ottimo parcheggio in riva al mare, vicino ad un bar e alle abitazioni. Nella vicinanze supermercati (Alessio C - Iphone ago.2011)				
Torre Dell'orso	 4.361	40.2772480	018.4051050	
Sulla SP Melendugno-Torre dell'Orso, area Gran Pashà, molto curata, colonnina elettrica, wc, lavatoi, lavabi e docce calde, su ghiaia, 40 posti camper, tranquilla, illuminazione, lavatrice, barbecue, giochi bimbi. A 1,5 Km dal mare. Navetta sempre disponibile. Supermercato nei pressi. A pagamento (tariffe 2008: da € 13 a € 25 a seconda del periodo), apertura annuale. Tel. 330 692409 (Margherita). (giu.2009)				
Torre Dell'orso	 3.498	40.2459900	018.4465900	www.hotelsolara.it
Località Conca Specchiulla, area gestita dall'Hotel Solara, illuminazione, elettricità. Accesso al mare, sentiero ciclabile attraverso la pineta. Accesso al mare (stupende calette sotto le falesie) con un sentiero ciclabile attraverso la pineta. Costo in Agosto 26 € al giorno con elettricità e accesso ai servizi dell'Hotel (piscina, animazione, miniclub, sport vari). Tel. 0836-806626. Dista 3 km da Torre dell'Orso in direzione Otranto.				
Torre Dell'orso 	 5.255	40.278003	18.4144726	http://www.facebook.com/
D L AREA SOSTA ATTREZZA PARCO CAMPER LA TORRE, è SITA NEL CENTRO PAESE, DISTA DAL MARE 600MT, DISPONE DI 20 PIAZZOLE OMBREGGiate CORRELATE DI CORRENTE (3Kw) E CARICO POTABILE, DISPONE DI PIAZZOLA SCARICO ,SERVIZI , DOCCE CALDE, WC ,LAVABO BIANCHERIA,STOVIGLIE, è ABILITATA PER DIVERSAMENTE ABILI, IMMERSA NEL VERDE, TRANQUILLA,PULITA,ILLUMINATA,CUSTODITA,PARCO GIOCHI,BARBEQUE,FONDO DI GHIAIA, (LUANA lug.2011)				
Torre Dell'orso 	 4.675	40.2780030	018.4144726	www.facebook.com/parco.camper.masseria.lama
Arrivati a torre dell orso la nuova area camper di nome PARCO CAMPER MASSERIA LAMA si trova sulla rotatoria che porta a melendugno. Custodita, illuminata ottimi servizi, 20 piazzole ampie su ghiaia, ombreggiate, possibilità' apertura tendalino, elettricità' (3 kW) e carico su ogni piazzola, piazzola di scarico, tranquilla, nel paese a 800Mt dal mare, piste ciclabili per il mare, navetta, a 100Mt dal centro paese, vicino a supermercati (Luana ago. 2010)				
Torre Lapillo 	 3.503	40.286360	17.859330	
Parcheggio Camper -La Spunulata- ,zona Torre Lapillo,strad.prov.Torre Lapillo-Colimena. Disponibilita' di corrente e acqua non potabile,accesso a piedi alla scogliera o,a 10minuti di bici dalle spiagge e dal centro abitato a ridosso di un panificio e un agriturismo-pizzeria. Parcheggio illuminato fino a mezzanotte,zona ideale x giornate di relax e tranquillita'!per ulteriori info contattare il num. 380 4316317 (26/07/2013 11.41.05)				
Torre Miggiano	 3.504			
Vicino Santa Cesarea Terme, sosta presso il porticciolo (anche notturna); è una torre che si vede dalla strada; scogli sul mare; posto non sicuro per bambini.				
Torre Mileto 	 4.049			
Area Sant'Elia, Nei pressi supermercato, mezzi pubblici. Su un'ampia spiaggia libera, area sterrata, custodita, recintata, illuminata, elettricità, docce calde, barbecue, scarico solo cassette. Sempre aperta, costo 10 € al giorno. Tel. 333-1891984 (feb.2007)				
Torre Mileto 	 4.939	41.9238690	15.6141270	
Parcheggio tranquillo custodito spiaggia libera (segnalata da: Toninocchi@gmail il ott 2010)				
Torre Mileto 	 3.505			
A due chilometri dopo Torre Mileto sulla strada che collega Poggio Imperiale a Rodi Garganico, località Capoiale, Oasi -LA TAMERICI- (sig. Giuseppe Caruso Tel. 329/7409804), sempre aperto, parzialmente alberato, acqua non potabile, no corrente elettrica, a pagamento, si può sostare anche di notte, recintato e chiuso. Vicinissimo alla spiaggia.				
Torre Mileto	 3.506			
Fra i laghi di Lesina e di Varano, è possibile sostare in un parcheggio, a qualche metro da una spiaggia di sabbia lunga 12 Km, vicino c'è un piccolo campeggio dotato di scarico per camper.				
Torre Mozza 	 3.509			
Area Solebeach, sul lungomare a 100 m dal centro, di fronte ai Bagni Baia d'Oro. Illuminata, accesso al mare di fronte superando le dune di sabbia (15 m), costo 10 € al giorno. Tel. 339-7178742				
Torre Mozza	 3.508			
Sosta consentita in un parcheggio lungo il mare, tranquillo e parzialmente illuminato. I vigili urbani passano a prendere le targhe per evitare che i camper sostino troppo a lungo.				

regione **I - Puglia**

località	area n°	latitudine	longitudine	vedere foto o informazioni nel web
Torre S. Gennaro	 3.512			
Stagionale, in via Azzurra 26, loc. Campo di Mare, uscita S. Pietro Vernotico dalla Brindisi-Lecce, tel. 340 7030595 - 349 8475275				
Torre S. Giovanni	 3.954	39.8898430	018.1146390	www.agriturismopalese.8m.com
	Agriturismo Palese, corso Uxentum 196, a 1 km dal mare. 60 posti, sterrato, illuminato, elettricità, scarico solo cassette, servizi igienici con docce, bar. Provenendo da S.Maria di Leuca prima del paese a sinistra. Tel. 0833-931581 Costo:Roulotte Camper € 8,50 a persona/notte (Dal 01/07 al 31/07), € 9,50 a persona/notte (Dal 01/08 al 31/08), € 7,00 per notte (Bambini da 3 a 10 anni).Il prezzo comprende il posto tenda, il posto auto e l'eventuale allaccio alla rete elettrica.- Sono accettati gli animali (ago2006)			
Torre S. Isidoro	 3.514			
Nel parcheggio della torre, sul mare, gratuito, sono presenti anche alcuni ristoranti				
Torre Specchia	 1.811	40.331258	18.36305	www.estasja.it
	Nuovo con alberi ancora piccoli. Carico scarico, wc, docce calde, lavatrice. A 10min a piedi dalla spiaggia con possibilità di navetta per spiaggia o centro di San Foca a 5 km. Personale cordialissimo. 23€ al giorno 08/2014 (10/08/2014 17:08:42)			
Trani	 3.536	41.2681000	016.4307000	
c/o parking dell'Ospedale. Al porto (davanti alla Caserma della Guardia di Finanza), nella piazza del Castello, davanti la Cattedrale, due parcheggi a pagamento custoditi sino alle 24. Molto più rumorosi.(Aprile2007)				
Tricase Porto	 3.569			
	Parcheggio del porto, illuminato, acqua, bagni pubblici.			
Troia	 3.583	41.3615800	015.3061600	
	Parcheggio del Campo della Fiera segnalato, seguire le indicazioni centro finché non si incontra il cartello CS. Gratuito, asfaltato, pianeggiante e tranquillo. Carico e scarico gratuiti. Il 12 aprile 2004, i rubinetti dell'acqua erano chiusi ed avvolti con nailon ma gli abitanti hanno assicurato che era un caso.			
turi	 1.355	40.92195	17.00802	prezzi benzina
	stazione di servizio les con bar,orari di apertura dalle 04,30 alle 20,00 dal lunedì al sabato (21/08/2013 7.55.52)			
Uggiano La Chiesa	 3.600			
	C/o camping 'Euro 92', lungomare E.Mattei, litoranea Vieste-Mattinata a 2 km da Vieste, tel. 0884 700968			
Uggiano La Chiesa	 3.599			
	C/o agriturismo 'Mulino a Vento', via Badisco 59, tel. 0836 812942, 40 posti a pagamento, ombreggiati, elettricità, preavvisare			
Vernole	 3.988	40.2906000	018.3016280	www.camperlaia.it
Area Camper l'Aia, via Lecce 137, presso la Masseria Caronte. Illuminazione, elettricità, servizi igienici con docce, bar, sempre aperta. Tel 0832-891662 / 0832-891839 / 338-3204365. A due km da Acaja, le cui mura ed il castello ostentano la loro maestosità sin dal 1500, costituendo attualmente l'unico esempio di città fortificata del meridione. A quattro km dall'oasi naturalistica delle Cesine, 620 ettari di riserva ambientale, di cui 380 gestiti dal WWF. (ott.2006)				
Vico Del Gargano	 3.736			
In 1 dei 2 primi parking del paese (Foresta Umbra)				
Vieste	 3.743	41.8598800	016.1746100	
Area Eden Blu, lungomare Sud a 2 km dal centro, per 40 mezzi, posti tenda e caravan, servizi igienici, lavatoi, docce calde, elettricità, illuminazione, custodita. Costo 21 € al giorno. Nota dolente: vicina a una discoteca.				
Vieste	 3.742	41.929613	16.097345	www.campingvillagesanmichele.it
	Litoranea verso Peschici km 9, piccolo campeggio con tutti i servizi. Spiaggia sabbiosa con fondale basso. I servizi includono: camper service, ristorante bar e minimarket, navetta per Vieste. (24/03/2021 19:05:44)			
Vieste	 3.745	41.877078	16.175616	www.apeneste.it
	Camping area di sosta APENESTE a 50 metri dal mare e 300 metri dal centro storico di Vieste Servizi compresi nelle tariffe elettricità 10A ,docce con acqua calda, servizio bagni e lavabi, carico e scarico acque, WI- FI internet. Lungomare Mattei 1 tel 0884.706287 (28/06/2015 09:15:41)			
Vieste	 3.747			
	Presso il campeggio Umbramare, sulla litoranea Vieste-Peschici al km 5, località S. Maria di Merino. Gratuito.			



























regione **I - Puglia**

località	area n°	latitudine	longitudine	vedere foto o informazioni nel web
Vieste	 3.741			
Presso il Centro Vacanze Crovatico, a 5 km da Vieste. Al momento riservato a chi pernotta da loro.				
Vieste	 3.740			
PS Girasole, lungomare Mattei a circa 2 km dal centro di Vieste. Recintato, custodito, elettricità, docce calde e servizi igienici (si può svuotare la cassetta). Su richiesta grigliate di pesce, orecchiette e prodotti tipici della zona. Costo Lit. 25000 per 24 ore.				
Vieste	 3.746			
Località Lido di Porto Nuovo, sul litorale tra Vieste e Mattinata al km 5, PS nel parcheggio del Bagno Lido Azzurro. Possibilità di pernottare accordandosi con la proprietaria del bagno.				
Vieste	 3.744			
Cala Portonovo, dopo il campeggio, su sabbia (occhio!). Nota i vigili dicono di fermarsi solo di giorno e prendono le targhe (solo al mattino..) quindi regolarsi di conseguenza.				
Zapponeta	  3.829			
  	Area di sosta attrezzata "Lido Valentino", 30/40 camper, ss 159, a pochi chilometri da Manfredonia dove inizia il Gargano. Sul mare (sabbia fine), acqua corrente, elettricità e pozzetto di scarico, bar ristorante e di mini appartamenti. Al momento è in allestimento per cui la corrente elettrica è disponibile solo per 5 o 6 mezzi, però stanno facendo i lavori per allestire delle piazzole ognuna con acqua e energia elettrica. Sul mare, molto tranquillo. Prezzo attuale €12 per 24 ore.Per informazioni, tel. 0884 529023, cell. 360 441093, oppure 360 438214.			
Zollino	  5.264	40.209569	018.252980	
Area attrezzata per camper all'interno del parco archeologico "Pozzelle" (ago.2011)				
Zollino	 4.906	40.2035400	18.2469190	
 	Bellissima area adiacente a un sito archeologico dove si fermo Annibale Appena fuori al paese di zollino Ottima (segnalata da: Cartelli di dif il ott 2010)			
I - Sardegna				
Abbasanta - Nuraghe Losa	 2.275	40.116610	8.792970	
	Parcheggio del sito archeologico. Comodo dalla superstrada. Molto interessante il sito archeologico. (giugno 2025)			
Alghero	  88	40.6060333	008.2753500	http://www.arcipelagoverde.it/italia/sardegna.aspx
Area I Platani, lungo la SS 291 km 32.5. Recintata, custodita, illuminata, 80 piazzole tra gli alberi, minigolf, giochi per bambini, navetta gratuita per Alghero, Fertilia e spiagge della zona. Costo 15 € per 24 h, aperta tutto l'anno. Tel. 079-930335 / 333-4773911 / 338-1861421 - Carlo e Piero Moro.				
Alghero	  87	40.5900150	008.2560490	pinna2@hotmail.com
Località Le Bombarde, a 15 km da Alghero direzione Capo Caccia, Paradise Park, a 300 metri dalla spiaggia, illuminazione, elettricità, servizi igienici con docce, bar, ristorante, si cani, navetta per la spiaggia, aperta da Giugno a Settembre, 17 € per 24 h. Tel. 333-2212153 (ago2006)				
Alghero	 92	40.5826300	008.2463000	http://www.arcipelagoverde.it/italia/sardegna.aspx
	Località Lazzaretto, parcheggio custodito sul mare, in teoria vietato ai camper, in pratica tranquillamente utilizzato senza problemi. A pagamento da Giugno a Settembre dalle 8,30 alle 20,30, 3 € mezza giornata, 5 € tutto il giorno, notte gratis. Bar, spiaggia libera e attrezzata, no servizi, no campeggio.			
Argentiera	 169	40.7482200	008.1590700	http://www.arcipelagoverde.it/italia/sardegna.aspx
	Sulla costa a Nord di Alghero, parcheggio presso le vecchie strutture minerarie abbandonate. Acqua alla fontana del paese.			
Badesi	  2.991	40.974427	8.859545	
  	Nuovo (luglio 2017) parcheggio con Camper Services a 300 mt dal mare presso il bar ristorante Mizar (si mangia molto bene). Al momento non è possibile aprire tendalini ma stanno facendo le pratiche amministrative per avere la licenza. (agosto 2017)			
Badesi Mare	 218	40.9758040	008.8558120	http://www.arcipelagoverde.it/viaggiare/sardegna/Sardegna http://www.arcipelagoverde.it/italia/sardegna.aspx
Ampio parcheggio sterrato fronte spiaggia, a pagamento dalle 9 alle 19. Nei pressi bagni pubblici, guardia medica, bar. Libero di notte, nessun divieto. Dalla statale seguire per Badesi Mare proseguendo dritti fino al mare, quindi svoltare paralleli alla spiaggia, parcheggio a destra.				
Barumini	 407	39.7019400	009.0002700	http://www.arcipelagoverde.it/italia/barumini.aspx
	Parcheggio dietro Palazzo Zapata in centro. Da via Roma girare in via Parrocchia, in fondo alla via piazzale pavimentato in cotto, gratuito, indicatoci da guide del posto. (apr.2011)			


















regione **I - Sardegna**

località	area n°	latitudine	longitudine	vedere foto o informazioni nel web
Barumini	 275	39.7053670	008.9931330	http://www.arcipelagoverde.it/viaggiare/sardegna/Sardegna.http://www.arcipelagoverde.it/italia/sardegna.aspx
 Parcheggio riservato a pullman e camper presso la biglietteria del complesso nuragico, gratuito, piuttosto in pendenza, fontanella nei pressi ma non utilizzabile per carico.				
Barumini	 410	39.7058400	008.9959700	http://www.arcipelagoverde.it/italia/barumini.aspx
 Parcheggio gratuito presso il centro culturale Giovanni Lillu. (apr.2011)				
Baunei	 288	40.0830167	009.6778667	http://www.arcipelagoverde.it/viaggiare/sardegna/Sardegna.http://www.arcipelagoverde.it/italia/sardegna.aspx
 Seguire le indicazioni per l'altipiano del Golgo, poi per Goloritzè. Parcheggio ombreggiato, custodito, a pagamento 4 € al giorno, gestito dalla cooperativa Su Sinniperu. Per ora nessun servizio, tranne un chiosco vendita bibite; il parcheggio dovrebbe essere fornito a breve di acqua e, in futuro, di corrente elettrica. Dal parcheggio si scende a piedi alla splendida cala Goloritzè (1 ora discesa, 1 ora e 30 risalita) attraverso un percorso incantevole.				
Bosa	 2.122	40.29494	8.49913	
Parcheggio piazza Nassiriya su asfalto. Gratuito. (09/06/2016 21:04:25) Non custodito. Buono per visitare il borgo medioevale.				
Bosa Marina	 411	40.3165000	008.4735300	http://www.arcipelagoverde.it/viaggiare/sardegna/Sardegna.http://www.arcipelagoverde.it/italia/sardegna.aspx
Spiaggia S'Abba Druche, 4 km a Nord di Bosa sulla SP Alghero-Bosa km 38.800, ampia area sul mare, illuminazione, elettricità, servizi igienici con docce, bar, si cani, aperta da Giugno a Settembre. Costo 15 €/24 h, solo CS 10 €. Tel 070-670512 / 328-1053185.				
Budoni	 458	40.6999880	009.7200870	http://www.arcipelagoverde.it/italia/sardegna.aspx
 In riva al mare, dietro il campeggio Thaiti e il laghetto dei fenicotteri. Superato il paese girare verso la spiaggia, c'è un parcheggio utilizzato sia da auto che da camper, costo 10 €, c'è la possibilità di scaricare. Fontanella acqua nei pressi del cimitero.				
Budoni	 459	40.7065000	009.7153670	http://www.arcipelagoverde.it/italia/sardegna.aspx
Sosta vietata ai camper su tutto il territorio comunale, comunque non vi è una adeguata segnaletica verticale in merito ed abbiamo riscontrato un'elevata tolleranza. Un PS idoneo è sulla spiaggia vicino al ristorante tavernetta.				
Buggerru	 462	39.4031667	008.4025000	http://www.arcipelagoverde.it/italia/sardegna.aspx
Area comunale vicino al campo sportivo, attraversare tutto il paese e arrivati al porto girare a destra. Vista sul mare. Costo 10 € CS 5 €. (Lug.2006)				
Buggerru	 461	39.4173840	008.4114640	http://www.arcipelagoverde.it/italia/sardegna.aspx
Area -Terrazze-, sul mare a Nord del paese, 12 € al giorno, elettricità (2 €), docce e lavatoio. Il CS si trova in paese presso l'ex campo sportivo, vicino al porto area n°462.				
Cagliari	 487	39.2103600	009.1269720	http://www.campercagliaripark.it/
Area custodita, via Caboni 13, zona tranquilla in centro, a cinque minuti dal porto, dietro la Basilica di N.S. Bonaria, vicina a tutti i servizi (poste, banche, market, ecc.). A pagamento Tel. 070-303147 / 328-3348847 / 340-6929387 / 340-9485601 (gen.2010)				
Cala Brandinchi	 491	40.8350000	009.6740000	http://www.arcipelagoverde.it/italia/sardegna.aspx
Località Cala Brandinchi, parcheggio solo diurno a pagamento (12 €) con sbarra che blocca i camper piuttosto lontano dalla bellissima caletta. Arrivando presto si può andare all'adiacente cala di Lu Impostu ed arrivare a Brandinchi a piedi tagliando l'istmo.				
Cala Domestica - Buggerru	 492	39.3715330	008.3831000	http://www.arcipelagoverde.it
 Località Cala Domestica, ampio parcheggio erboso riservato ai camper, 80 piazzole comode, custodito, aperto da Luglio a inizio Settembre, solo carico acqua, no scarico, docce. Costo 10 € al giorno. Tel. 0781-45855 (lug.2006) http://www.arcipelagoverde.it/viaggiare/sardegna/calaDomestica/cala_domestica.htm				
Cala ginepro Orosei	 2.175	40.439864	9.781058	
 vicino a camping in pineta 100 mt dal mare. Tranquillo, non particolarmente affollato anche in alta stagione. A pagamento 4€ tutto il giorno. (20/08/2014 14:53:20)				
Cala Gonone	 494	40.2800333	009.6296667	http://www.arcipelagoverde.it/italia/sardegna.aspx
 Area Palmasera, Tel. 360-713478 / 336-818111, viale del Bue Marino, a 200 m. dal mare, terrazze in terra battuta, elettricità compresa nel prezzo, servizi igienici, docce calde a gettone (0,50 €), barbecue gratuito, tavoli e panche per pic-nic e navetta (1 €) per raggiungere il porticciolo. Il costo è di 10 € per 24 h (luglio/agosto 12 €), solo carico acqua 5 €.				
Cala Gonone	 495	40.2570000	009.6256100	http://www.arcipelagoverde.it/italia/sardegna.aspx
Parcheggio per max. 3 / 4 camper sopra Cala Luna, in fondo alla strada senza uscita una ex mulattiera che da Cala Gonone va verso Sud. No servizi. Non arrivare in orario di ressa, non si riuscirebbe a fare manovra per tornare indietro. Discesa alla caletta per un facile sentiero.				
Cala Marina	 4.892	45.5434850	11.2841710	
Ampia area sul prato si può avere fuori tavoli sedie e tendalino anche se è vietato (segnalata da: Maurizio iPho il ott 2010)				























regione **I - Sardegna**

località	area n°	latitudine	longitudine	vedere foto o informazioni nel web
Cala S. Caterina	 3.855	39.1074170	009.5153630	http://www.arcipelagoverde.it/italia/sardegna.aspx
oltre Villasimius (Carbonara) prima del bivio per l'abitato di S. Caterina prendere sulla sinistra.				
Calasetta	 4.960	39.0876220	8.3925300	
  A 3 km da Calasetta (segnalata da: Alessandro iP il ott 2010)				
Campanedda	 4.110	40.7543400	008.3485230	http://www.arcipelagoverde.it/italia/sardegna.aspx
   Agriturismo Angela Meloni, via Monte Casteddu 24, area asfaltata, 7 posti, custodita, recintata, alberata, illuminata, elettricità, docce, lavatoi, lavatrice, barbecue, parco giochi. Costo 15 € al giorno, solo notte 8 €, carico 4 €, scarico 5 €. Tel. 079-306106 / 333-4370305 (lug.2007)				
Camper Service Silana	 4.889	45.5434850	11.2841710	
  Il camper sevice piu alto della Sardegna, gestore cordiale ofre la sua Grappa .acqua eletr.carico scarico (segnalata da: Maurizio iPho il ott 2010)				
Capo Caccia	 581	40.5636000	008.1635000	http://www.arcipelagoverde.it/italia/sardegna.aspx
Sul piazzale dal quale parte la scalinata per la Grotta di Nettuno (640 gradini). In piano e tranquillo per la notte.				
Capo Caccia	 580	40.5762000	008.1601000	http://www.arcipelagoverde.it/italia/sardegna.aspx
Località Cala Dragunara, a sinistra sul mare prima della salita verso la cima di Capo Caccia. Spiazzo sterrato, libero, abbastanza in piano e tranquillo per la notte. Dal piccolo molo partenza battelli per la visita della grotta di Nettuno se si vuole evitare la scalinata. Info tel. 079-946642 / 976202				
Capo Coda Cavallo	 583	40.8399540	009.7167630	http://www.arcipelagoverde.it/italia/sardegna.aspx
Ci sono alcuni parcheggi solo diurni a pagamento lungo la strada con comodi accessi al mare. La strada sterrata (circa 4 km) che porta alla punta ha la sbarra anticamper subito all'inizio. Per la notte si può andare al parcheggio gratuito in alto sul promontorio, seguire le indicazioni per la piazzetta panoramica, il PS è sulla destra dopo i cassonetti dei rifiuti.				
Capo Coda Cavallo	 4.177	40.8403000	009.7044000	http://www.arcipelagoverde.it/italia/sardegna.aspx
Alcuni parcheggi solo diurni a pagamento lungo la strada con comodi accessi al mare. La strada sterrata (circa 4 km) che porta alla punta ha la sbarra anticamper subito all'inizio.				
Capo Comino	 4.955	40.5342500	9.8181360	
 Area sosta gratuita immersa nella macchia mediterranea a ridosso della spiaggia, adatta al camping libero. Non sappiamo se sia consentita la sosta notturna. (segnalata da: francesca.bazzo il ott 2010)				
Capo Comino	 587	40.5286200	009.8268510	http://www.arcipelagoverde.it/italia/sardegna.aspx
L'unico parking consentito è nei pressi del faro, gratuito, isolato; dal 2001, divieto di sosta in tutti gli altri parking a nord e sud del Capo. Presenti cartelli di divieto di sosta notturna su tutto il territorio.				
Capo Ferrato	 4.259	39.2977390	009.6122500	http://www.arcipelagoverde.it/italia/sardegna.aspx
Arrivati al Camping Boschetto Holiday di Porto Pirastu proseguire per circa 1200 metri sino alla fine della strada asfaltata. Imboccare l'ottima sterrata a sinistra per 156 metri e quindi a destra per altri 136 metri. Piccolo spazio per 6/7 camper, a fianco di una pineta attrezzata con tavoli e panche. Molto tranquilla. Spiaggia e mare con sabbia e ciottoli. Mare limpido e caldo. Qualche alga. (Bello Marcello lug.2006)				
Capo Pecora	 4.117	39.4551670	008.3848330	http://www.arcipelagoverde.it/italia/sardegna.aspx
Parcheggi sterrati alla fine della strada, gratuiti, no servizi. Spiaggia con ciottoli e pietroni, poca sabbia.				
Cardedu	 617	39.7970900	009.6267800	http://www.arcipelagoverde.it/italia/sardegna.aspx
Parcheggio in Piazza Garibaldi, di fronte alla caserma dei Carabinieri.				
Castiadas - Cala Sinzias	 759	39.1893333	009.5626833	http://www.chioscotamatete.it/
  Ampio parcheggio sterrato presso il chiosco Tamatete, posto per 15-20 mezzi, recintato, illuminato, possibilità carico acqua, elettricità, a pagamento. Sul mare, servizi igienici, noleggio ombrelloni ed alaggio barche presso il chiosco. Per informazioni mbellandi@libero.it Costo 12 € dalle 8 alle 20, comprende gettoni per le docce e sconti sui servizi spiaggia, sosta, ma divieto di campeggio. Tel. 335-5313886				
Costa Paradiso	 1.037	41.0535300	008.9413800	http://www.arcipelagoverde.it/italia/sardegna.aspx
Parcheggio sterrato in località Li Baietti, sopra il porticciolo. Tranquillo, no servizi, divieto di campeggio, mare stupendo ma poco accessibile (zona deturpata da residenze). Altro parcheggio vicino all'albergo Li Rosi Marini, più trafficato.				
Costa Rei - Castiadas	 3.930	39.2694240	009.5829750	http://www.arcipelagoverde.it/italia/sardegna.aspx
Da Castiadas prender verso il mare. Via Ichnusa.				





















regione **I - Sardegna**

<i>località</i>	<i>area n°</i>	<i>latitudine</i>	<i>longitudine</i>	<i>vedere foto o informazioni nel web</i>
Dolianova  	P 4.649	39.3758000	009.1770000	
Area sosta nel piazzale dell'Oleificio Locci. Al centro del paese con possibilità di scarico a cassetta e carico di acqua. Visite al museo della tradizione olearia e acquisto di prodotti del luogo. 20 posti fondo ghiaia. elettricità - scarico a cassetta - illuminata. (Francesco Locci apr.2010)				
Dorgali   	P 1.094	40.2971500	009.5893500	http://www.arcipelagoverde.it/italia/sardegna.aspx
In via Enrico Fermi 27, circonvallazione a monte del paese presso il Trendy Bar, illuminata. Costo 5 € a notte, 3 € scarico, 3 € carico acqua. Tel. 347-1915060.				
Elmas 	1.107	39.2742000	009.0493000	http://www.autocaravan.it/
Presso il Centro vendita Autocaravan di Carlo Saiu, SS 130 km 6.2, via Corbino, Tel. 070-215878				
Fontanamare 	1.239	39.2893680	008.4379230	http://www.arcipelagoverde.it/italia/sardegna.aspx
Prima di Nebida venendo da Sud, su autobloccanti, sul mare, a pagamento 2 € tutto il giorno, la notte gratis. Gran movimento di giovani durante la notte. Spiaggia molto grande ma ventosa, da abbinare la visita a Nebida con la sua straordinaria passeggiata panoramica e la galleria di Porto Flavia. (Lug.2006)				
Fordongianus 	P 3.949	39.9974000	008.8085000	http://www.arcipelagoverde.it/italia/sardegna.aspx
Parcheggio gratuito, ombreggiato per una decina di mezzi sul fiume Tirso, a fianco delle antiche terme romane, sito archeologico visitabile a pagamento. Servizi igienici, bar e giochi bimbi. Tranquillo anche per la notte. 200 m prima una piccola costruzione del 1800 contiene 3 vasche di acqua termale a oltre 40°C dove si può fare il bagno dalle 8 alle 10 e dalle 15 alle 17 (ma gli orari sono molto elastici), ingresso 3,50 €. Dall'altra parte del fiume ci sono le terme nuove.				
Ghilarza 	P 1.357	40.1260420	008.8394190	http://www.arcipelagoverde.it/italia/sardegna.aspx
Via del Rosario, Comunale, gratuito lo scarico, anche se con pozzetto piccolo (tondo diam 40 cm circa), carico acqua a gettone da € 0,50 per 60 litri. Accanto parcheggio gratuito a lato di un boschetto di eucalipti. Luogo molto tranquillo. Segnalato CS sulla Strada Statale Carlo Felice, uscita Ghilarza - ospedale, si va verso il paese per Via Mandrolisai. Dopo il curvone a sinistra il primo vicolo a destra. tel. Associazione Camperisti Nord Sardegna 079 292393 / 210525 / 293795 / 45195 (apr.2008)				
Golfo Aranci 	4.859	41.0035110	9.6161810	
Area sosta a 300 metri da centro, alle spalle del cimitero, a 700 metri dall'imbarco per Civitavecchia. Non ha servizi (segnalata da: Dal sottoscritt il ott 2010)				
Golfo Degli Aranci 	1.383	40.9884200	009.6352400	http://www.arcipelagoverde.it/italia/sardegna.aspx
Località Cala Moresca, PS sul mare senza servizi. A Golfo Aranci seguire per il porto - imbarchi per Livorno, attraversare il passaggio a livello e girare a destra per 1 km di strada sterrata, quindi a destra oltre il sottopasso della ferrovia. L'ultimo km di strada per Cala Moresca è vietato a tutti i mezzi.				
Golfo Di Marinella 	1.385	41.0039800	009.5528000	http://www.arcipelagoverde.it/italia/sardegna.aspx
Ampio parcheggio sterrato e gratuito a ridosso della spiaggia. Arrivare presto, poi si riempie di auto e non si esce fino a sera. La spiaggia è quasi tutta occupata dagli stabilimenti balneari, resta poca spiaggia libera.				
Gonnesa 	1.388	39.2279785	008.4330160	http://www.arcipelagoverde.it/italia/sardegna.aspx
Diverse strade da Gonnesa portano al mare con possibilità di sosta a pagamento. Sconsigliata di notte ritrovo di giovani molto rumorosi. (Lug.2006)				
Gonnosnò 	P 3.598	39.758611	8.875413	
Sosta per 4 camper in area comunale attrezzata nel comprensorio della Giara. Su sterrato, a poche decine di metri dal centro dell'abitato. Apertura annuale (mag.2014)				
Is Arutas - Cabras 	P 1.468	39.9615830	008.4016170	http://www.arcipelagoverde.it/italia/sardegna.aspx
Agricampeggi Nardi Serrano / Muras, sul lungomare sterrato tra Is Arutas e Mari Ermi. Aperto 7.30 - 23 da Maggio a Settembre, servizi igienici, docce calde. Costo da 8 a 15 € al giorno secondo il periodo, solo CS 5 € (scarico solo cassetta). Attenzione, l'acqua dell'area non è potabile. Tel. 0783-410043 / 338-6107537				
Is Arutas - Cabras 	P 1.467	39.9527800	008.4030600	http://www.arcipelagoverde.it/italia/sardegna.aspx
Parcheggio sulla spiaggia, a pagamento in alta stagione: 6 € dalle 9 alle 20. Da Agosto 2004 è possibile pernottare acquistando entro le 20 il ticket dai ragazzi che gestiscono il parcheggio: 6 € dalle 20 alle 9. Nei pressi bar, docce fredde in spiaggia, ambulatorio mobile con ambulanza e medici.				
Is Morus 	P 3.592	38.946081	8.952817	
SS 195 Km 37+400. Il campeggio Eurocamping Parco Margherita si trova a Pula, più esattamente a Santa Margherita, in un posto ideale, ombreggiato da pini e eucalipti ed a pochi a pochi metri dalla spiaggia in mezzo alla natura. Il campeggio è un luogo tranquillo e rilassante che offre ampio spazio, tanta ombra e una piacevole brezza che arriva direttamente dal mare. Le piazzole sono 90, delle quali 32 sono riservate ai camper, sono attrezzate con elettricità e, per chi lo desidera, è disponibile anche la connessione internet wifi gratuita. I servizi sanitari hanno tutti uno standard igienico adeguato. Oltre al bar e il ristorante troverete anche un mercatino interno ben attrezzato dove poter acquistare lampadine, candele, utensili vari, ma anche prodotti alimentari e articoli per l'igiene personale, tutto a due passi all'interno del campeggio. E' disponibile anche un ristorante pizzeria, e un parco giochi per i più piccoli, un'area barbecue e pic nic. Gli animali domestici di piccola taglia sono i benvenuti. Per gli associati al CamperLife Club la Direzione del camping offre un prezzo particolarmente				




























regione **I - Sardegna**

<i>località</i>	<i>area n°</i>	<i>latitudine</i>	<i>longitudine</i>	<i>vedere foto o informazioni nel web</i>
vantaggioso: 15€ al giorno per equipaggi sino a 5 persone (tutti i servizi compresi) 10 % di sconto sul prezzo di listino del ristorante/pizzeria (mag.2014)				
Isola Di S. Antioco 	 1.502	39.0079000	008.3862500	http://www.arcipelagoverde.it/italia/sardegna.aspx
Località Cala Sapone, area presso il camping Tonnara. Tel. 0781-809058				
Isola Di S. Antioco	 1.505	38.9974700	008.4468130	http://www.arcipelagoverde.it/italia/sardegna.aspx
Località Coaquaddus, no scarico, solo carico, docce, piazzole per la sosta. Vicino alla spiaggia. Costo 12 € al giorno (Ago2006).				
Isola Di S. Antioco	 1.504	39.1121480	008.3717970	http://www.arcipelagoverde.it/italia/sardegna.aspx
Calasetta. Non attrezzato, adiacente al porto, segnalato.				
Isola Di S. Antioco 	 1.503	39.0579880	008.4705390	http://www.arcipelagoverde.it/italia/sardegna.aspx
Al porto (porticciolo turistico Solkimar), a due passi dal centro storico, area custodita, illuminata, docce, servizi igienici, carico acqua. Al porto chiedere di Valentino o Fabrizio. (set.2005)				
Isola Di S. Antioco	 1.507	39.0164000	008.4503000	http://www.arcipelagoverde.it/italia/sardegna.aspx
Località Maladroxia, sulla costa Sud orientale. Bella spiaggia, alcuni negozietti, grande parcheggio a 2.50 € al giorno.				
Isola Di S. Pietro 	 1.511	39.1149260	008.2622010	http://www.arcipelagoverde.it/italia/sardegna.aspx
Presso il Camping Carloforte località La Caletta, vicino al mare. Costo 15 € per 24 ore, elettricità, docce. Tel. 0781-852112 / 338-4308405 (gen.2005)				
Isola Di S. Pietro	 1.506	39.1448000	008.2253000	http://www.arcipelagoverde.it/italia/sardegna.aspx
A Capo Sandalo c'è un grande parcheggio libero e qualche km prima a Cala Fico si può sostare (pochi mezzi) sulla curva in prossimità della strada che scende alla spiaggetta. Alla spiaggia Bobba sosta su sterrato con offerta libera per i ragazzi custodi. Il parcheggio della spiaggia Luchese è libero ma in pendenza. (gen.2005)				
Isola Di S. Pietro	 1.508	39.1455050	008.3074670	http://www.arcipelagoverde.it/italia/sardegna.aspx
Carloforte, parcheggio comunale gratuito di fronte alla scuola elementare, vicino alla caserma dei Carabinieri. Dopo lo sbarco prendere a destra, seguire le indicazioni per i Carabinieri, oltrepassare la caserma e salire verso la scuola elementare. Dopo una curva a destra ampio piazzale sterrato. (set.2005)				
Isola Di S. Pietro	 1.509	39.1425000	008.3079000	http://www.arcipelagoverde.it/italia/sardegna.aspx
Calforte. Ampio parcheggio libero al porto, sbarcando dal traghetto a sinistra.				
Isola Di S.pietro	 1.512	39.1537000	008.2288000	http://www.arcipelagoverde.it/italia/sardegna.aspx
A Cala Fico, in parking lungo la strada dal quale poi scendere alla spiaggia				
Isola Maddalena 	 1.516	41.2205000	009.4285000	
Area Camper -Il Sole-, all'interno dell'omonimo campeggio, ubicata nel centro abitato de La Maddalena, località Moneta. Carico/scarico, elettricità, bar, ristorante e pizzeria. Tel. 0789 727727 - Abit. 0789 727130. Tariffa (2011) € 15/24 h, elettricità € 3, aperto 24 ore su 24. (Alessio Dallai ago.2011)				
Isola Rossa	 1.517	41.0145300	008.8725200	http://www.arcipelagoverde.it/italia/sardegna.aspx
Arrivati al paese svoltare a destra in direzione della Torre Aragonese. Ampio spazio in terra battuta sotto la torre, panoramico, non molto in piano, divieto di campeggio.				
Isola Rossa	 1.518	41.0149900	008.8892200	http://www.arcipelagoverde.it/italia/sardegna.aspx
Circa 1 km prima di arrivare in paese svoltare a destra verso la spiaggia Sa Marinedda, segnalata. Ampio spazio in terra battuta, vicino al mare. No servizi, divieto di campeggio. Voltare a destra verso la spiaggia circa 1 km prima di arrivare in paese, segnalato. (lug.2006) http://www.arcipelagoverde.it/viaggiare/sardegna/IsolaRossa/isola_rossa.htm				
Isola S. Antioco	 1.109	39.065041	8.457734	
Parcheggio Pagamento € 1,00 tutta la notte Quasi in centro al paese Ottimo per una passeggiata (max ago. 2011)				
Isola S. Antioco Quaddu	 2.478	38.982176	008.442736	
Parcheggio a pagamento €6,00 tutto il giorno notte gratuito vicino alla spiaggia di sabbia mare stupendo Bar Max(ago.2011)				
Isola Sant'antioco	 3.345	39.0239310	008.3748890	
Località Cala longa Parcheggio gratuito Ottimo quando c'è vento di maestrale perchè riparato Bar in spiaggia Max (ago 2011)				
La Maddalena 	 3.040	41.255014	9.403139	
Posto incantevole spiaggia rustica con colori tipici della Maddalena costo 12€ a persona + 3€ allaccio corrente luglio 2017 29:25)				














regione **I - Sardegna**

località	area n°	latitudine	longitudine	vedere foto o informazioni nel web
Lago Di Baratz	 1.541	40.6818000	008.2186700	http://www.arcipelagoverde.it/italia/sardegna.aspx
Parcheggio alla fine della strada asfaltata, oltre il centro visite. Tranquillo, punto di partenza per escursioni nel parco del Lago di Baratz / Porto Ferro.				
Lido Di Cea - Tortoli	 1.626	39.8686180	009.6816690	http://www.arcipelagoverde.it/italia/sardegna.aspx
	Località Lido di Cea, tra Lido Orri e Torre di Bari, bella area in boschetto di eucalipti adiacente la spiaggia di sabbia. Scarico, docce, acqua non potabile. Costo 14 € per 24 ore, elettricità 2 €. Da Tortoli direzione Sud per 5 km, a sinistra su una bella strada asfaltata poi ancora 2 km e sulla sinistra c'è la AA. La strada da Bari Sardo è stretta e poco segnalata, meglio la strada costiera dal Lido Orri verso Sud. Tel. 333-7743158. (Lug.2006) http://www.arcipelagoverde.it/viaggiare/sardegna/Tortoli/tortoli.htm			
Lido Orri - Tortoli	 1.654	39.8925560	009.6805160	http://www.arcipelagoverde.it/italia/sardegna.aspx
Area -Tanca di Orri-, ombreggiata, spiaggia oltre la strada, tranquilla, accetta i cani. Dalla SS 125 uscita Lido Orri, seguire le indicazioni, dopo 2 km circa sulla destra. Tel. 348-7351779 / 338-7709099. Capienza 50/60 mezzi, 30 piazzole con elettricità, costo 10 € per 24 ore compreso CS, docce fredde e rubinetti disponibili su tutta l'area, custodita giorno e notte.				
Loculi	 4.847	40.4322200	009.6344800	
	Area con carico e scarico possibilità di sosta notturna, corrente e adiacente agriturismo, docce e wc a disposizione. (Davide r. ago.2011)			
Marceddi	 1.253	39.7258000	008.5087000	http://www.arcipelagoverde.it/italia/sardegna.aspx
Da SP49 prendere per Torrevecchia e Marceddi. Appena prima del ponte provenendo da Nord seguire lo sterrato lungo il mare in direzione dell'Istituto San Domenico e della torre. Ampi spazi in riva al mare.				
Marina Arborea	 5.248	39.802078	8.549083	
	Area di sosta con carico scarico e luce. 2 km dal paese di arborea Costo € 15,00 24h. Per entrare bisogna rivolgersi al bar sottocielo Che si trova girando a destra sul lungomare Tel. Barbara 478886783 Tel. Davide 3492528733 (Massimiliano ago.2011)			
Marina Di Arborea	 1.790	39.8030000	008.5481000	http://www.arcipelagoverde.it/italia/sardegna.aspx
Vari parcheggi sul lungomare tra la spiaggia e la bella pineta, vicino alle colonie. Mare e spiaggia mediocri.				
Marina Di Arbus	 1.792	39.5770660	008.4657450	http://www.arcipelagoverde.it/italia/sardegna.aspx
Dopo Marina di Arbus verso Piscinas, enorme e brutto megaresidence e centro commerciale con bel parcheggio asfaltato. Molti ci hanno dormito senza problemi. Poco dopo parcheggio libero in una cala su sterrato. (Lug.2006)				
Marina Di Arbus	 1.793	39.6136667	008.4683333	http://www.arcipelagoverde.it/italia/sardegna.aspx
Località Funtanazza, caletta a Nord di Marina di Arbus, piazzale all'interno dell'ex colonia Casa al mare F. Sartori, a pagamento.				
Marina di Arbus	 1.791	39.5927830	8.4669830	www.arcipelago.eu/sardegna.aspx
Appena dopo Marina di Arbus parcheggio sterrato sul mare, gratuito, strada in discesa sterrata e molto dissestata. Sconsigliato a camper con trazione anteriore per rischio insabbiamento. Verificare le condizioni della strada prima di scendere. (30/06/2015 17:41:56)				
Marina Di Arbus	 3.928	39.5829220	008.4647280	http://www.arcipelagoverde.it/italia/sardegna.aspx
Lungo la strada tra Marina di Arbus e Piscinas, diverse possibilità di sosta.				
Marina Di Orosei	 4.897	40.3739080	9.7248320	
Parcheggio fronte spiaggia gratuito...chiosco con possibilità di escursioni a pagamento..bar prima adiacente al parcheggio..spiaggia a 50 metri..passeggiata illuminata per andare a orosei. (segnalata da: Adry1981 iPho il ott 2010)				
Marina Di Portisco	 1.827	41.0482300	009.5246700	http://www.arcipelagoverde.it/italia/sardegna.aspx
Parcheggio sterrato della spiaggia Rena Bianca, no servizi, si può pernottare solo in bassa stagione. Bar e spiaggia libera ed attrezzata. Da Marina di Portisco verso Roccaraja si trova l'indicazione a destra per una breve strada sterrata.				
Masua	 1.884	39.3332180	008.4205830	http://www.arcipelagoverde.it/italia/sardegna.aspx
Seguire le indicazioni per la spiaggia. Arrivati al parcheggio asfaltato riservato alle auto proseguire sulla strada sterrata a destra con l'indicazione per la miniera di Porto Flavia. Dopo meno di un km sulla sinistra c'è un parcheggio in alto rispetto alla spiaggia e un altro parcheggio sottostante più vicino alla spiaggia (100 metri circa). (giu.2005)				
Masua-Porto Flavia	 2.428	39.33605	8.416205	
	Area sosta camper -LA NUOVA COLONI- vicino alla miniera di porto Flavia. Accesso al mare vicino. Costo €. 12/15 - CS € 5. (Agosto 2013) (30/08/2013 09:44:57)			
Monte Ferru	 3.856	39.7552910	009.6717270	http://www.arcipelagoverde.it/italia/sardegna.aspx
Spiaggia alla pendici di Monte Ferru. Da Cardedu dirigersi verso il lungomare direzione sud.				


















regione **I - Sardegna**

località	area n°	latitudine	longitudine	vedere foto o informazioni nel web
Mugoni	 4.917	40.6171600	8.2078350	Parcheggio sterrato sulla spiaggia €2/h 5€ la notte docce fredde e bagni (segnalata da: GIp iPhone2,1 il ott 2010)
Muravera	 2.123	39.4227250	009.5761490	http://www.camperservice-muravera.it/ Area -Luna e Limoni-, via Giardini, al centro del paese, illuminazione, elettricità, docce, lavanderia, si cani, aperta tutto l'anno. Costi da 6 a 13 € al giorno secondo stagione e servizi richiesti. Tel. 347-3348765 / 070-9930703 www.camperservice-muravera.it (mag.2006) Segnalz. Otimov.
Nora	 2.155	38.9885833	009.0127167	http://www.arcipelagoverde.it/italia/sardegna.aspx Parcheggio libero sulla spiaggia, prima della deviazione per gli scavi, acqua.
Nuoro	 2.209	40.31463	9.32771	http://www.arcipelagoverde.it/italia/sardegna2014.aspx  Via Pietrangelo Bertoli. Area camper gratuita, ombreggiata mancano i rubinetti alla fontana. (Roby2000 luglio 2017)
Olbia	 3.951	40.9444805	009.5246250	www.limperoparking.it  Area L'Impero Parking, via Uganda 11, zona industriale sett. 6, a 1 km dal centro fra la strada per Golfo Aranci e le altre destinazioni verso la Costa Smeralda. Sterrata, 48 posti, recintata, custodita, illuminata, elettricità, servizi igienici, docce, lavaggio stoviglie, tavolini, barbecue. Aperta da Aprile a Settembre, costo 20 € per 24 ore. Tel. 0789-58632 / 334-3810982
Olbia	 4.860	40.92385	9.51924	  Parcheggio illuminato. Di fronte all'edificio cilindrico della stazione marittima, antistante all'imbarco traghetti. (roby2000 luglio 2014)
Olbia	 2.194	40.9299000	009.5064000	http://www.arcipelagoverde.it/italia/sardegna.aspx Spiazzo antistante il Bar Caffè Pizzeria dei Lidi, in Via dei Lidi, si tratta della via che, provenendo da Nord, si incontra dopo la grande rotatoria.
Olbia- Cala Banana	 2.196	40.9626500	009.5803900	http://www.arcipelagoverde.it/italia/sardegna.aspx Cala Banana, (uscire a Pittulungu strada da Olbia a Golfo Aranci) ampio parcheggio sterrato in riva al mare, tranquillo anche per la notte, divieto di campeggio. Si trova deviando dalla strada che da Olbia va a Golfo Aranci, il parcheggio è ricavato nelle parti asciutte dello stagno che precede la spiaggia. Nel periodo invernale potrebbe essere allagato. La spiaggia e il mare sono bellissimi. Sosta gratuita. (roby2000 luglio 2014)
Orgosolo	 2.215	40.2061600	009.3566130	http://www.arcipelagoverde.it/italia/sardegna.aspx PS (bruttino) presso il campo sportivo dietro il cimitero, (migliore) PS con docce e servizi a prezzo equo presso il camping-ristorante Supramonte sulla strada per Montes, ad alcuni km dal paese. (giu.2007)
Orgosolo	 4.104	40.2025470	009.3516500	http://www.arcipelagoverde.it/italia/sardegna.aspx  Con docce e servizi a prezzo equo presso il camping-ristorante Supramonte sulla strada per Montes, ad alcuni km dal paese.
Oristano	 2.218	39.8971100	008.5892800	http://www.arcipelagoverde.it/italia/sardegna.aspx Presso il parcheggio adiacente lo stadio -Tharros- in via Petri, gratuito, molto rumoroso per via del traffico. Sosta sconsigliata.
Orosei	 2.805	40.344507	9.687436	   100 m spiaggia, 15€ per notte tte include (26/06/2014 10:48:04)
Orosei	 2.222	40.3425500	009.6339800	http://www.arcipelagoverde.it/italia/sardegna.aspx  Vicino alle cave di marmo sulla SS 125 da Orosei verso Dorgali a sinistra non c'è un punto sosta ma solo una fontana con acqua molto buona. Il rubinetto è molto grande (diametro 1-1/4-).
Palau	 2.281	41.179611	9.393217	http://www.arcipelagoverde.it/italia/sardegna.aspx  Camping baia Saraceno. E' l'unico modo per poter soggiornare qualche giorno a Palau affacciandosi al paradiso naturale dell'Arcipelago della Maddalena, in più questo campeggio consente ai camper di fermarsi a ridosso della spiaggia. La tariffa avvantaggia chi viaggia in camper in coppia, paga solo la persona e non il veicolo o la piazzola. In giugno il prezzo è 12 € a persona, per chi vuole l'elettricità deve aggiungere altre 3,50 € al giorno. (roby2000 27/6/2014)
Palau	 2.282	41.177297	9.378891	Sosta gratuita permessa nei pressi del palazzetto dello sport. Vicino al centro e al porto. Tranquilla anche per dormire (30/08/2015 11:56:19)
Palau	 4.844	41.17758	9.398179	http://www.arcipelagoverde.it/immagini/sardegna/palau/Parcheggio4844palau0.jpg Parcheggio tranquillo, piccolissima spiaggia vicino al cantiere vecchio marino. (roby2000 26/6/2014)
Passo Ghenna	 2.284	40.106251	9.502952	Parcheggio su altipiano, paesaggio bellissimo fresco d'estate. Belle escursioni a piedi o in MTB (giugno 2025)























regione **I - Sardegna**

località	area n°	latitudine	longitudine	vedere foto o informazioni nel web
Piscinas 	P 3.401	39.525036	8.47363	http://www.tripadvisor.it/ShowUserReviews-g954075-d2222164-r124848151-Sciopadroxiu-Arbus_Province_of_Medio_Campidano_Sardinia.html#
Piscinas 	P 2.492	39.540240	8.452134	http://www.arcipelago.eu/italia/sardegna.aspx
Piscinas 	P 3.929	39.5497210	008.4554360	http://arcipelagoverde.it/italia/piscinas.aspx
Platamona Lido 	P 2.514			http://www.arcipelagoverde.it/italia/sardegna.aspx
Platamona Lido 	P 2.515	40.8158330	008.4644440	http://www.arcipelagoverde.it/italia/sardegna.aspx
Portixeddu - Buggerru 	P 1.219	39.4428330	008.4101670	http://www.arcipelagoverde.it/italia/sardegna.aspx
Porto Alabe 	P 2.585	40.2431000	008.4765000	http://www.arcipelagoverde.it/italia/sardegna.aspx
Porto Botte 	P 4.157	39.044176	008.566542	http://www.arcipelagoverde.it/italia/sardegna.aspx
Porto Cervo 	P 2.586	41.1286600	009.5358800	http://www.arcipelagoverde.it/italia/sardegna.aspx
Porto Corallo - Villaputzu 	P 2.590	39.4419740	009.6380700	http://www.portocorallocamping.it/
Porto Corallo - Villaputzu 	P 8.905	39.438166	9.632409	www.bellavistacamper.com
Porto Ferro 	P 2.599	40.6765800	008.1994000	http://www.arcipelagoverde.it/italia/sardegna.aspx
Porto Ferro 	P 2.598	40.6793900	008.2039200	http://arcipelagoverde.it/italia/portoFerro.aspx























regione **I - Sardegna**

località	area n°	latitudine	longitudine	vedere foto o informazioni nel web
poco prima in pineta c'è parcheggio in terreno privato per camper costo dalle 22 € al giorno secondo numero persone). Seguire per Porto Ferro e poi a destra per il bar. Per acqua, market e bombole gas prima del parcheggio girare a destra in via Pattada e proseguire per 2.2 km. Vicino al campo sportivo c'è il market e una piazza con 2 rubinetti. (Lug.2006) http://www.arcipelagoverde.it/viaggiare/sardegna/PortoFerro/porto_ferro.htm				
Porto Pino	 4.841	44.4664220	10.5146390	http://www.arcipelagoverde.it/italia/sardegna.aspx
Gratuita dalle 20.00 alle 8.00 Presso parcheggio spiaggia (segnalata da: Fonta16 iPod2 il ott 2010)				
Porto Pino - S. Anna Arresi	 2.606	38.9648100	008.5957500	http://www.arcipelagoverde.it/italia/sardegna.aspx
Località Porto Pino, parcheggio sulla spiaggia, a pagamento dalle 8 alle 20, 3.50 €, libero la notte, divieto di campeggio.				
Porto Pollo	 2.607	41.1895500	009.3212200	http://www.arcipelagoverde.it/italia/portoPollo.aspx
Ampio parcheggio asfaltato sull'istmo dell'Isuledda, quasi sulla punta. Libero, no servizi, divieto di campeggio. (lug.2006) http://www.arcipelagoverde.it/viaggiare/sardegna/PortoPollo/porto_pollo.htm				
Porto S. Paolo	 2.617	40.8803000	009.6338000	http://www.arcipelagoverde.it/italia/sardegna.aspx
Ampio e tranquillo parcheggio, 200 m dopo il campo sportivo sulla sinistra. Traghetti per l'isola Tavolara.				
Porto san paolo	 2.616	40.872685	9.626952	http://www.arcipelagoverde.it/italia/sardegna.aspx
	18 ampie piazzole. Carico, scarico, energia elettrica, Wi-Fi, navetta gratuita per tre spiagge, doccia esterna acqua fredda. (agosto 2017)			
Porto Taverna	 2.621	40.8590000	009.6521000	http://www.arcipelagoverde.it/italia/sardegna.aspx
Diverse possibilità di sosta benché la strada dalla SS 125 verso Porto Taverna (seguire l'indicazione noleggio gommoni per Tavolara) riporti uno strano divieto di accesso a Tir e Camper. C'è un ampio parcheggio a pagamento (10 € dalle 8 alle 20) sul mare, prima di questo un ampio spazio libero e gratuito ma più lontano dal mare. Chiedendo al noleggio gommoni si può stare anche nel loro parcheggio.				
Porto Torres	 2.625			http://www.arcipelagoverde.it/italia/sardegna.aspx
In vari parking tra Platamona Lido e Marina di Sorso				
Portoscuso	 2.630			http://www.arcipelagoverde.it/italia/sardegna.aspx
Parcheggio nella piazzetta vicino alla torre, sopra la spiaggia. Paesino caratteristico e poco affollato, con belle spiagge e simpatici ristoranti.				
Posada	 2.634	40.6533000	009.7451200	http://www.arcipelagoverde.it/italia/sardegna.aspx
Località Orvili, strada stretta verso il mare al km 271 della SS 125. Parcheggio in pineta sul mare, no servizi. Sosta vietata dalle 20 alle 8 ma ampiamente tollerata in bassa / media stagione, chiedere ai vigili che passano continuamente.				
Posada	 2.633	40.6305480	009.7397490	http://www.arcipelagoverde.it/italia/sardegna.aspx
Da Posada prendere in direzione del mare.				
Pozzo S. Nicola	 2.643			http://www.arcipelagoverde.it/italia/sardegna.aspx
Sulla strada per Stintino, di fianco al ristorante -Perla del Golfo-, Tel. 347-0881433. Costo 10 € compreso CS. Solo CS sempre 10 €.				
Pozzomaggiore	 3.875	40.3971100	008.6616680	http://www.comune.pozzomaggiore.ss.it/utente/index.asp
Via Uguaglianza, area comunale sempre aperta, 100 posti, asfaltata, recintata, illuminata, alberata, elettricità. Nei pressi supermercato, stazione di servizio, parco giochi, impianti sportivi, museo del cavallo, siti archeologici. Tel. comune 079-801123 (Apr.2006)				
Pula	 2.680			http://www.arcipelagoverde.it/italia/sardegna.aspx
Nel parcheggio -Imperatore Augusto-, vicino alle rovine di Nora, a pagamento				
Punta Molentis - Villasimius	 2.689			http://www.arcipelagoverde.it/italia/sardegna.aspx
Località Punta Molentis, unico punto sosta rimasto libero in spiaggia. Da Villasimius SS 125 direzione Muravera, al km 2.5 prima del cavalcavia girare a sinistra (seguire le indicazioni per il Ristorante Oleandri) e prendere poi la strada sterrata a destra. Sul mare, no servizi. Su tutte le altre spiagge divieto di campeggio, sosta e transito camper. Attenzione, frequenti furti all'interno dei mezzi.				
Puntaldina	 3.858	40.8304520	009.6830610	http://www.arcipelagoverde.it/italia/sardegna.aspx
Da SS125 proseguire verso nord dopo abitato di Puntalbina. La prima traversa sulla destra per il mare. Parcheggio vicino a stagno e due baie.				
Putzu Idu	 2.693	40.0332000	008.4017500	http://www.arcipelagoverde.it/italia/sardegna.aspx
Parcheggi sul lungomare del paese, segnalati, a pagamento dalle 8 alle 20, 6.20 € tutto il giorno, notte gratis. Il CS è verso la fine del lungomare in direzione Su Pallosu, aperto solo di giorno, costo CS 6.20 €. La zona del pozzetto è stretta e con pozzetto in centro, difficoltoso per mezzi con scarico laterale, usare tubi di raccordo.				
























regione **I - Sardegna**

località	area n°	latitudine	longitudine	vedere foto o informazioni nel web
Putzu Idu	 3.950	40.0435000	008.3976670	http://www.arcipelagoverde.it/italia/sardegna.aspx
Località Sa Mesa Longa, dalla strada Putzu Idu - Su Pallosu dopo la rotonda a sinistra per la strada sterrata. Abbastanza pianeggiante, tranquillo e panoramico, sulla spiaggia. Costo 8 € al giorno, notte gratis.				
Rena Majore	 2.996	41.1709585	9.1696242	
Accesso dal primo ingresso provenendo da S.Teresa (41.170565, 9.175406). Parcheggio su sterrato, no servizi, tollerato per 1/2 notti, solo parcheggio. A pagamento 8-20 (2017: € 18/g) durante la stagione estiva. Posizione bellissima, spiaggia tra le più belle della zona. (agosto 2017)				
Romazzino	 2.833	41.1004000	009.5629000	http://www.arcipelagoverde.it/italia/sardegna.aspx
Via Romazzino. Qualche parcheggio lungo la strada che porta alla spiaggia. Non adatti alla sosta notturna.				
S. Antonio Di Santadi	 3.927	39.6984810	008.4550050	http://www.arcipelagoverde.it/italia/sardegna.aspx
Da Terralba prendere per S. Antonio di Santadi. Prendere verso il mare direzione ovest.				
S. Efisio	 2.933			http://www.arcipelagoverde.it/italia/sardegna.aspx
C/o Ristorante 'Sant'Efio', SP per Talana, 4,5 km da Latorai, illuminato				
S. Lucia Di Siniscola	 2.993			http://www.arcipelagoverde.it/italia/sardegna.aspx
 C/o camping -Selema-, loc. Tiria Soliana, a pagamento				
S. Lucia Di Siniscola	 2.994	40.5817680	009.7665040	http://www.arcipelagoverde.it/italia/sardegna.aspx
 In parking lungomare e c/o pineta attrezzata; fontanella d'acqua in piccola piazzetta dietro la prima linea di case, sul lungomare a destra				
S. Maria Navarrese	 3.009	39.9834640	009.6858980	http://www.agenziacostaorientale.it/
Località Tancau, sul mare tra Latorai e S. Maria Navarrese, a pagamento 12 / 16 € secondo il periodo. CS dalle 8,30 alle 12,30 e dalle 15 alle 18, docce calde dalle 18 alle 24, lavatoio, lavello, lavatrice (3 €). Tel. 0782-669696 / 339-7950321 Si paga dalle 17 alle 17 del giorno seguente. A 15 min. a piedi dal centro e dall'imbarco per la Grotta del Bue Marino-Cala Luna. (Set.2006)				
S. Nicolao	 3.031			http://www.arcipelagoverde.it/italia/sardegna.aspx
E' un punto sosta molto caratteristico in quanto caratterizzato da ampie -terrazze-, e su ogni terrazza possono sostare 3 camper. Direttamente affacciato sul mare, con una vista meravigliosa, gratuito, è raggiungibile percorrendo la strada litorale ovest. Si trova a circa 1,5 Km da Buggerru in direzione Nord. Vale la pena fermarsi solo per il magnifico panorama.				
S. Nicolò D'arcidano	 3.032	39.6852830	008.6457830	http://www.arcipelagoverde.it/italia/sardegna.aspx
Area con illuminazione, a ridosso della SP 126, segnalata in loco. 4 € carico + 4 € scarico. (nebbiassecca ago.2013)				
S. Teodoro	 3.085	40.771719	9.679423	http://www.arcipelagoverde.it/italia/sardegna.aspx
 Camping Cala d'Ambra, ombreggiato da eucalipto, possibilità di sosta camper affacciandosi al mare. Costo in luglio 10 € a persona, 7 € camper, 3 € elettricità. Piccola spiaggia del campeggio. (roby2000 luglio 2014)				
S. Teodoro	 2.185	40.77248	009.67998	http://www.arcipelagoverde.it/italia/sardegna.aspx
 Via Cala d'Ambra. Ombreggiato con piccola spiaggetta. Possibilità di sosta in riva al mare. In luglio 10€ a persona+ 7€ camper. Elettricità 3€. (Roby2000 luglio 2014)				
S. Teodoro	 3.084	40.760720	9.693909	http://www.arcipelagoverde.it/italia/sardegna.aspx
Parcheggio della spiaggia Isuledda, seguire le indicazioni per il villaggio VentaClub, costeggiare il villaggio fino ad una curva a gomito a sinistra e andare diritto nello sterrato in leggera salita fino a raggiungere la cabina Enel. No servizi. (roby2000 luglio 20014)				
S. Teodoro	 3.086	40.7847000	009.6682000	http://www.arcipelagoverde.it/italia/Sardegna.aspx
Parcheggio della spiaggia La Cinta. (apr.2011)				
S. Teresa Di Gallura	 3.088			http://www.arcipelagoverde.it/italia/sardegna.aspx
 A pochi km da S.Teresa di Gallura e 1 km da Vignola Mare, a 20 mt dal mare nel camping ecologico 'Marina delle Rose', in area camper aperta tutto l'anno, con tutti i servizi compresi nella tariffa di camper stop, tel. 079				
S. Teresa Di Gallura	 3.091	41.2115000	009.2710000	http://www.arcipelagoverde.it/italia/sardegna.aspx
Località Conca Verde, 7-8 km prima di Santa Teresa di Gallura venendo da Palau; il posto è incantevole e si può parcheggiare, vicino al mare. Un po' isolata e distante dai centri abitati.				
S. Teresa Di Gallura	 3.092	41.2357000	009.1995000	http://www.arcipelagoverde.it/italia/sardegna.aspx
Vicino al porto verso la direzione della Lega Navale, zona Filetta, località Terravecchia parcheggio per 5-6 camper segnalato come Area Camper, gratuito, no servizi. Nei pressi supermercato Sisa. Molto squallido.				




























regione **I - Sardegna**

<i>località</i>	<i>area n°</i>	<i>latitudine</i>	<i>longitudine</i>	<i>vedere foto o informazioni nel web</i>
S. Teresa Di Gallura	 3.089	41.2330800	009.1909500	http://www.arcipelagoverde.it/italia/sardegna.aspx
Dal porto commerciale dell'impenetrabile (per i camper) S.Teresa di Gallura, oltrepassare un ponte e svoltare a sinistra verso località La Ficaccia. A circa 400 metri dal porto è in fase di ultimazione un'area, nella quale comunque si può già sostare. Oppure: seguire le indicazioni per imbarco Corsica, all'ultimo bivio (prima della discesa per la galleria) proseguire dritti e giunti in breve su una grande piazza utilizzare l'area di parcheggio posta subito a destra dove è ben tollerata la sosta camper (Luciano ott.2008)				
S. Teresa Di Gallura	 3.090	41.2286000	009.2757000	http://www.arcipelagoverde.it/italia/sardegna.aspx
Località Valle dell'Erica, nel parcheggio della spiaggia La Licciola, SS 133B al km 8.7 tra Palau e Santa Teresa. Isolatissimo, centro abitato più vicino a circa 3 km, ultimo tratto di strada sterrato.				
Sa Mesa Longa - S.vero Millis	 3.122			http://www.arcipelagoverde.it/italia/sardegna.aspx
Località Sa Mesa Longa, dalla strada Putzu Idu - Su Pallosu dopo la rotonda a sinistra per la strada sterrata. Abbastanza pianeggiante, tranquillo e panoramico, sulla spiaggia, gratuito. Sosta max. 24 ore, i Vigili del comune di San Vero Millis passano a controllare le targhe.				
San Nicolao	 4.913	39.4176000	8.4113540	
parcheggio 'terrazzato' ampio spazio, posti una trentina, spiaggia grandissima lunga. solo sosta anche notturna. €5/24h (segnalata da: Saskia 10/08/20 il ott 2010)				
San Pietro A Mare	 4.953	40.9298770	8.8041950	
Piazzale di terra non asfaltato ma abbastanza pianeggiante..vista mare..spiaggia a pochi metri..servizio ombrelloni in spiaggia..illuminato la notte..gratuito..abbastanza tranquillo. (segnalata da: Nokia-land.jimd il ott 2010)				
San Teodoro	 3.713	40.766760	9.669160	
 Parcheggio situato di fronte al ristorante Salsero. Si paga solo alla sera, dalle 18 alle 8. 12€ tutta la notte, illuminata e zona tranquilla. A 3 minuti dal centro e alle bancarelle di San Teodoro. Di fronte ristorante e pizzeria, poco più avanti ristorante di pesce da Silvio, reti per fare giocare o bambini e a quel punto siete arrivati in centro. Mi raccomando il parchimetro, passano anche a notte fonda. ☺ 05/09/2017				
Santadi	 3.154			http://www.arcipelagoverde.it/italia/sardegna.aspx
C/o grotta Is Zuddas (parking, ristoro)				
Scivu	 3.227	39.4945000	008.4135000	http://www.arcipelagoverde.it/italia/sardegna.aspx
 Spiaggia di Scivu, a Nord di Capo Pecora, parcheggio sulla duna fronte mare. Bar, bagni e docce a pagamento, possibilità di cena ordinando la mattina al bar. Scarico solo delle nere (hanno la fossa piccola) e carico acqua. Costo 8 € dalle 8 alle 20, 5 € arrivando dopo le 16, di notte gratuito.				
Sedini	 3.234			http://www.arcipelagoverde.it/italia/sardegna.aspx
Presso i campi sportivi all'ingresso del paese, fondo sterrato, no ombra, no luce.				
Sennariolo	 8.898	40.200256	8.502821	
 Panorama incredibile e ristorante tipico sardo da cinque stelle. Prezzi modici. Se ceni al ristorante non paghi la sosta, altrimenti €10 compresa elettricità (Fabrizio Bitti 17/08/2012 7.52.20)				
siniscola	 3.006	40.577217	9.782346	
Vasta pineta a ridosso del mare, nessun servizio ma ottimo per la sosta (06/08/2016 18:30:24)				
Siniscola - Berchida	 3.304	40.4799170	009.8086140	http://www.arcipelagoverde.it/italia/berchida.aspx
 Spiaggia di Berchida, dalla SS 125 deviazione al km 242 per 4 km di strada sterrata. Ampio parcheggio sterrato in riva al mare, no servizi. A pagamento 12 € al giorno (gratis portari di handicap) con ticket da pagare presso l'agriturismo Su Meriacru (si trova lungo la strada sterrata), valido anche per la sosta notturna. All'agriturismo ottimo menù (lug.2017) http://www.arcipelagoverde.it/viaggiare/sardegna/berchida/berchida.htm				
Solanas	 3.323			http://www.arcipelagoverde.it/italia/sardegna.aspx
Parcheggio sulla spiaggia, in terra e sabbia, 12 km a Ovest di Villasimius. Attenzione, frequenti furti all'interno dei mezzi.				
Sorso	 3.340			http://www.arcipelagoverde.it/italia/sardegna.aspx
 C/o Camping -Li Nibari-, a Marina di Sorso, apertura annuale, camper stop € 15.00, tel. 079 310303				
Sorso	 3.341			http://www.arcipelagoverde.it/italia/sardegna.aspx
 Sul mare, a Marina di Sorso; acqua				
Spiaggia Speranza	 3.854	40.4947520	008.3714270	http://www.arcipelagoverde.it/italia/spiaggiaSperanza.aspx
Da Alghero proseguire la SP105, dopo Porto Poglina. Due parcheggi a pagamento dalle 8 alle 20, la notte sosta gratuita. Ben attrezzata l'area picnic con tavolini e panche di legno. (lug.2006)				

regione **I - Sardegna**

località	area n°	latitudine	longitudine	vedere foto o informazioni nel web
Stintino	 3.378	40.8684300	008.2361000	http://www.arcipelagoverde.it/italia/sardegna.aspx
Area La Pineta, sulla SP 34 P.Torres - Stintino km 22, presso il ristorante Perla del Golfo. Aperta dalle 8 alle 21 + sosta notturna. Costo 13-15 € al giorno secondo periodi. Tel. 330-463364 / 347-0881433.				
Stintino	 3.380			http://www.arcipelagoverde.it/italia/sardegna.aspx
Prima di arrivare a Stintino sulla destra vicino al mare ampio spiazzo in terra, gratuito, bus per il centro e per la spiaggia della Pelosa.				
Stintino	 3.382	40.9050700	008.2339400	http://arcipelagoverde.it/italia/salineStintino.aspx
Spiaggia delle Saline, prima di arrivare in paese sulla destra, parcheggio sulla spiaggia, ampio, asfaltato, gratuito. No servizi. (lug.2006) http://www.arcipelagoverde.it/viaggiare/sardegna/Stintino/saline_stintino.htm				
Stintino	 3.379	40.9612400	008.2084600	http://www.arcipelagoverde.it/italia/sardegna.aspx
Sulla strada di ritorno da Capo del Falcone, asfaltato, tranquillo, no servizi. La spiaggia delle Pelosa è raggiungibile inoltrandosi tra i vari residence.				
Stintino	 3.381	40.9606590	008.2114340	http://www.arcipelagoverde.it/italia/sardegna.aspx
Appena prima dell'hotel Roccaruja a circa 500 m dalla spiaggia della Pelosa, posteggio a pagamento dalle 8 alle 20 1,5 € l'ora, gratuito la notte. No servizi. Rumoroso				
Tanca Manna	 1.650	41.131389	9.440278	http://www.campingisuledda.com/
	Centro Vacanze Isuledda di Cannigione, piazzole inserite nell'ambiente naturale del villaggio turistico della Costa Smeralda. Alcune ombreggiate e immerse nel verde, alcune sono situate a pochi metri dall'acqua. 6 blocchi di servizi igienici, moderni ed attrezzati con acqua corrente calda e fredda (docce gratuite), lavatoi per biancheria e per le stoviglie. (gen.2014)			
Tanca Manna	 3.409			http://www.arcipelagoverde.it/italia/sardegna.aspx
Sulla strada Palau-Cannigione di Arzachena, nello spiazzo sterrato del centro commerciale, di fronte al Villaggio Hotel Tanca Manna, un po' lontano dalla spiaggia.				
Tempio Pausania	 3.426			http://www.arcipelagoverde.it/italia/sardegna.aspx
All'ingresso della città sulla Sassari-Tempio. Segnalato, gratuito, non è consigliabile sostare. Si possono trovare numerose zone di sosta più silenziose e pianeggianti.				
Tertenia	 3.448	39.6929060	009.6568540	http://www.arcipelagoverde.it/italia/sardegna.aspx
Parcheggio ombreggiato sulla spiaggia, con docce e bagni nuovi a disposizione di tutti.				
Teulada	 4.842	44.4664220	10.5146390	
 	Inizio del paese Ben segnalata, ampio spazio, vicino centro. 6€ sosta 10€ carico scarico (segnalata da: Fonta16 iPod2 il ott 2010)			
Teulada	 3.451	38.8990000	008.8025000	http://www.arcipelagoverde.it/italia/sardegna.aspx
Capo Malfatano, PS nella profonda cala a Est del Capo, dalla SP 71 seguire l'indicazione Malfatano per 1 km di strada sterrata, dopo una breve salita si arriva presso un chiosco bar con ampi spazi sterrati in piano. No servizi, divieto di campeggio. Attraversando la baia verso Est in canoa o gommone e doppiando la punta si arriva alla splendida spiaggia Tuerredda.				
Teulada	 3.450			http://www.arcipelagoverde.it/italia/sardegna.aspx
	Porto Teulada, parcheggio tra il camping Tramatzu e la zona militare. Acqua nel centro città, con qualche problema di traffico (meglio la sera sul tardi). La sosta libera è tollerata in porto per brevi periodi, dal porto verso Ovest è zona militare fino a Capo Teulada, attenzione a non sbarcare e non ancorarsi in questa zona.			
Teulada	 3.449	38.9158333	008.7764333	http://www.arcipelagoverde.it/italia/sardegna.aspx
Torre di Piscinnì, parcheggio sterrato su una piccola baia prima della torre venendo da Ovest, 15 km prima di Capo Spartivento. No servizi, no illuminazione, tranquillo, divieto di campeggio.				
Tharros - Cabras	 3.454	39.8823330	008.4385000	http://www.arcipelagoverde.it/italia/sardegna.aspx
Sito archeologico di Tharros, parcheggio gratuito per autobus e camper solo diurno (9-21) 500 m prima del divieto di transito agli autocaravan a S. Giovanni di Sinis / Tharros. La sera possono passare i vigili (abbastanza presenti almeno in alta stagione) impedendo il pernottamento.				
Tonara	 3.474			http://www.arcipelagoverde.it/italia/sardegna.aspx
In parking attrezzato per camper c/o Ostello della Gioventù, tel. 0784 610005, fax 0784 610149, elettricità, aperta tutto l'anno				
Torre Argentina	 3.485			http://www.arcipelagoverde.it/italia/sardegna.aspx
Lungo la SP Alghero-Bosa, al km 34+600, all'interno di una proprietà privata che si estende fino al mare, tel. 0785 376059, a pagamento (€ 7,75 BS, € 12,91 AS), servizi, docce, apertura annuale				
Torre Argentina - Bosa	 3.486			http://www.arcipelagoverde.it/italia/sardegna.aspx
 	Località Torre Argentina, sulla SP Bosa-Alghero al km 7. Area molto bella, sul mare, con bar e ristorante, vasta circa 60 ha al suo interno una torre aragonese da cui prende il nome. Costo 15 € al giorno compreso scarico, carico acqua 3 €. Info Piccola Coop. Costa Blu, Piazza Duomo 2 Bosa, Tel. 339-5724487.			

regione **I - Sardegna**





























località	area n°	latitudine	longitudine	vedere foto o informazioni nel web
Torre Argentina - Bosa	 3.487			http://www.arcipelagoverde.it/italia/sardegna.aspx
Località Torre Argentina, a pagamento (gratuito se si fruisce del locale ristorante, pesce fresco e prezzo nella norma).				
Torre Cala Regina	 3.490			http://www.arcipelagoverde.it/italia/sardegna.aspx
Parking libero in tranquilla area (un ex-camping) in piccola baia, senza segnalazioni di sorta				
Torre Dei Corsari	 3.497	39.6845000	008.4499000	http://www.arcipelagoverde.it/italia/sardegna.aspx
Parcheggio dello -Spiaggione-, a pagamento dalle 8 alle 20 8 € tutto il giorno, 5 € mezza giornata. Parte su asfalto (più vicino alla spiaggia) e parte sterrato vicino alle bellissime dune, più tranquillo ma vicino a un piccolo stagno e quindi infestato di zanzare. Per la notte meglio salire per 500 m allo spiazzo sterrato a fianco della Torre.				
Torre Dei Corsari	 3.496			http://www.arcipelagoverde.it/italia/sardegna.aspx
Nel piazzale del market -Monna Isa-, prima di scendere alla spiaggia. Chiedere il permesso alla cortesissima titolare, l'area è sua. Qualche problema in alta stagione nel sottostante parcheggio della spiaggia.				
Torre Di Bari - Bari Sardo	 3.499			http://www.arcipelagoverde.it/italia/sardegna.aspx
Località Torre di Bari, possibilità di sosta direttamente sul mare vicino al chiosco -da Foxi-, seguire le indicazioni per il camping -ultima spiaggia- e poi per il chiosco.				
Torre Di Chia - Domus De Maria	  3.501	38.8896333	008.8643667	http://arcipelagoverde.it/italia/baiaChia.aspx
Località Spartivento, a 700 m dalla spiaggia Su Giudeo, di fronte all'hotel omonimo e a fianco di uno stagno che ospita i fenicotteri. Area illuminata, ombreggiata, recintata e custodita. Tutto compreso (luce, acqua carico e scarico) 17 Euro per 24 ore. Doccia a gettone Euro 0,50. Aperta da Pasqua a Settembre. Chiosco bar all'interno, a Chia market, ristorante, edicola e servizi. Si cani. Tel. 070-9230043 / 339-2307096 - (Nebbiasecca ago.2013)				
Torre Murtas - Quirra	 3.510	39.5480000	009.6440000	http://www.arcipelagoverde.it/italia/torremurtas.aspx
Località Torre Murtas, provenendo da Sud superata Quirra di fronte ad un bar ristorante svoltare a destra e subito a sinistra per una strada sterrata, seguire le indicazioni per Torre Murtas fino a un parcheggio indicato, vicino al mare. E' zona militare quindi non sempre si può accedere, sarebbe consentita la sosta solo di giorno, la sera i militari possono far sgomberare. Sconsigliato sostare per sospetto inquinamento uranio impoverito o arsenico. Http://www.arcipelagoverde.it/viaggiare/sardegna/cagliari/torremurtas.htm				
Tortoli	  3.528	39.92711	9.67084	
Dietro supermercato, sterrato, abbastanza illuminato e tranquillo via sulcis (28/10/2013 19:33:34)				
Tortoli	  3.529			http://www.arcipelagoverde.it/italia/sardegna.aspx
Situata fronte mare, con elettricità, docce, buona ombreggiatura, custodita, prezzi attorno ai 15 € tutto compreso, indicata per sosta tranquilla anche per lunghi periodi, nelle vicinanze il centro di Tortoli con tutti servizi necessari, porto di arrivo Arbatax o Olbia. I gestori sono persone squisite e disponibili.				
Trinità D'agultu Vignola	 3.576			http://www.arcipelagoverde.it/italia/sardegna.aspx
A Porto Vignola (ampi spazi e camping comunale) e Baia Trinità (anche qui, ampi spazi)				
Tuerreddu	 2.287	38.892920	8.827834	
Parcheggio sterrato al lato della strada con sentiero che porta al mare				
Tuili	  3.591	39.7111000	008.9617000	info@jara.it
Presso la stazione degli autobus, arrivando da Barumini e da Las Plassas appena entrati in paese a sinistra. Area per 12 camper, aperta dalle 7 alle 21, costo 6 €, sosta possibile anche nella via di accesso. Ai piedi dell'altopiano della Giara e a 3 km dal complesso nuragico di Barumini, informazioni ed escursioni Roberto Sanna - Società Jara, via G.B.Tuveri 16, Tel. / Fax 070-9364277 / 348-2924983, Email info@jara.it (apr.2011)				
Urzolei	 8.902	40.153159	9.51148	
 	Piazzale a circa mille metri di altitudine, fresco, no ombra, bel panorama, base per escursione canyon Su Gorropu (Maurizio Binello 11/08/2012 22.13.55)			
Valledoria	  3.649			http://www.arcipelagoverde.it/italia/sardegna.aspx
	Località La Ciaccia, area -Punto Maragnani-, vicinissima al mare, costo 11 € compreso luce, doccia, lavatoio e lavello, scarico e carico 4 €. Tel. 349-6124675 Nicolino.			
Valledoria	 3.650	40.9230000	008.7953330	http://www.arcipelagoverde.it/italia/sardegna.aspx
	Presso il Camping International Valledoria, costo 10.50 € anche per esterni al camping.			
Vignola Mare	  3.756	41.1237640	009.0683920	http://www.arcipelagoverde.it/italia/sardegna.aspx
	Presso il Camping Marina delle Rose, sulla SS S.Teresa-Castelsardo, spiaggia di Monte Russu, illuminazione, elettricità, servizi igienici con docce, bar, pizzeria, market, si cani. Aperto tutto l'anno, tariffa Camper Stop 20 €. Tel. 079-602090 Fax 079-602088.			

regione **I - Sardegna**

<i>località</i>	<i>area n°</i>	<i>latitudine</i>	<i>longitudine</i>	<i>vedere foto o informazioni nel web</i>
Vignola Mare	 3.757	41.1261500	009.0621300	http://www.arcipelagoverde.it/italia/sardegna.aspx
Area Oasi Gallura, sulla SS S.Teresa-Castelsardo km 53, sosta per 70 mezzi, da 10 a 13 € per 24 h, carico 3 €, scarico 3 €, elettricità 2 €, servizi igienici con docce, si cani, nelle vicinanze rimessaggio / alloggio gommoni sulla spiaggia. Aperta da Giugno a Settembre. Tel. 333-3244909 / 338-7319626.				
Vignola Mare	 4.221	41.1253000	009.0660000	http://www.arcipelagoverde.it/italia/sardegna.aspx
Parcheggio a circa 500 m dal paese. Splendido, ampio, a due passi dal mare più avanti divieto sosta camper.				
Villanova Monteleone	 3.773	40.4965000	008.3692000	http://www.arcipelagoverde.it/italia/sardegna.aspx
Località Poglina, sul mare alla fine del territorio di Alghero. Ampio parcheggio a pagamento, 2 € / ora dalle 8 alle 21, forfait per la giornata da concordare, la notte libero. Spiaggia libera e attrezzata, bar e ristorante.				
Villaputzu	 3.776	39.4541667	009.6056667	http://www.agrimarongiu.com/
	Presso l'Agriturismo Marongiu, SS 125 km 72. Cucina tipica e ottimo cannonau di propria produzione, cena tipo 25 €. Possibilità di sosta gratuita per 6-7 camper in area molto tranquilla, servizi igienici e acqua. Prenotazione indispensabile, Tel. 070-997072 - info@agrimarongiu.com			
Villasimius	 3.784	39.1449800	009.4986500	http://www.arcipelagoverde.it/italia/sardegna.aspx
	Area -Dumping System-, località Campus, SP per Cagliari a 1 km da Villasimius, lontana dal mare. Sosta 24 h 13 € compreso scarico, sosta 12 h 6.50 €, solo scarico 5 €, solo carico 3 €. A disposizione due lavatoi, un lavello per piatti, WC e lavandini, doccia calda 1 €, aperta da Aprile a Ottobre, gestisce Alessandra Lobina Tel. 349-6169104.			
Villasimius	 3.783	39.1287040	009.5248030	http://www.arcipelagoverde.it/italia/sardegna.aspx
	Area illuminata e custodita, elettricità, docce, bar, si cani, aperta da Maggio a Settembre, nella zona industriale Pranu Zinnigas, strada per la foresta di Minniminni. Tel. 348-8700916 / 347-8706695.			
Villasimius	 3.782	39.1355000	009.5526000	http://www.arcipelagoverde.it/italia/sardegna.aspx
Località Punta Molentis, unico punto sosta rimasto libero in spiaggia. Su tutte le altre spiagge divieto di campeggio, sosta e transito camper. Da Villasimius SS 125 direzione Muravera, al km 2.5 prima del cavalcavia girare a sinistra (seguire le indicazioni per il Ristorante Oleandri) e prendere poi la strada sterrata a destra. Sul mare, no servizi. Attenzione, frequenti furti all'interno dei mezzi.				





























I - Sicilia


























Aci S. Antonio	 12	37.6040380	015.1158750	http://www.arcipelagoverde.it/italia/sicilia.aspx
In via Donatello n.15, facilmente raggiungibile dall'uscita di Acireale dell'Autostrada A18 Catania – Messina seguire direzione Aci Sant'Antonio e poi le segnalazioni, è una traversa vicino al cimitero. Possibilità di sosta. Aperta tutto l'anno. A pagamento.				
Aci Trezza	 4.071	37.56138	15.16150	
Parcheggio anche per macchine sembra senza divieto sul porto 2€ 6ore (16/11/2012 18.30.56)				
Acireale	 15	37.6358490	015.1629350	http://www.arcipelagoverde.it/italia/sicilia.aspx
c/o officina e rimessaggio camper Cantarella, via NAZ. per S.M. AMMALTATI n. 177 -tel 095-7651591 uscita ACIREALE autostrada A20 - proseguire per 3 km direz. messina, dietro Auto2000. Scarico e carico gratis				
Acireale	 14	37.6392210	015.1766670	http://www.arcipelagoverde.it/italia/sicilia.aspx
	In via Fossa fraz. Santa Tecla, con acqua, a 200 mt dall'ingresso della Villa Comunale, proseguendo nella salita oltre la Chiesa e quindi a sinistra			
Agrigento	 46	37.2916800	013.5519800	http://www.arcipelagoverde.it/italia/sicilia.aspx
C/o Casa di Pirandello.Punto sosta gratuita, sotto controllo telecamere, durante il periodo AS posteggiatori abusivi.				
Agrigento	 45	37.2977950	013.5900650	http://www.arcipelagoverde.it/italia/valle_dei_templi.aspx
c/o parking Museo Archeologico, in Via Passeggiata Archeologica, a pagamento durante il giorno. Vietata la sosta notturna dalle 19 alle 8. Seguire le indicazioni per Valle dei Templi.(gen.2007) http://www.arcipelagoverde.it/viaggiare/sicilia/valleTempli/valle_dei_templi.htm				
Agrigento	 48	37.2900010	013.6000000	http://www.arcipelagoverde.it
Parcheggio a pagamento presso l'ingresso della Valle dei Templi. Da Via Passeggiata Archeologica prendere per via Panoramica dei Templi (gen.2007 strada senza uscita) http://www.arcipelagoverde.it/viaggiare/sicilia/valleTempli/valle_dei_templi.htm				
Alcamo Marina	 81	38.0251900	012.9141800	http://www.arcipelagoverde.it/italia/sicilia.aspx
Ampio piazzale,ma con divieto sosta per camper (Franco gen.2008)				
Augusta	 3.906	37.3139110	015.1004960	www.areacampernelly.it
Area Camper Nelly, località Agnone Bagni, SS 114 km 118,5. 10 posti su prato, sempre aperta, recintata, custodita, servizi igienici con docce, lavatrice, illuminata, elettricità, barbecue, tavolini, bombole gas. Costo 12 € per 24 ore, pernottamento 6 €, carico 3 €, scarico 3,50 €. Tel. 347-3842026				

località	area n°	latitudine	longitudine	vedere foto o informazioni nel web
Avola Antica	 214	36.9098660	015.1343200	http://www.arcipelagoverde.it/italia/sicilia.aspx
In piazzale panoramico dopo Holiday Market in fondo a destra.				
Birgi Novo	 4.144	37.9136890	012.4660580	www.nautisubclub.it
NautiSub, contrada San Teodoro, presso Marsala direzione aeroporto Birgi. Area sul mare con vista sulle Egadi, servizi igienici, bar, ristorante, corsi sub, escursioni, scivolo per natanti. Aperta da Aprile a Ottobre e su prenotazione in altri periodi. Costo 10 € al giorno, 15 € in Agosto, CS 2 €, elettricità 2 €. Tel. 0923-733015				
Borgo Bonsignore	 4.146	37.4083330	013.2695000	http://www.arcipelagoverde.it/italia/sicilia.aspx
Parcheggio sterrato nella Riserva Naturale Foce del Fiume Platani, uscita segnalata dalla SS 115. Spiaggia a 500 m, parco e pineta percorribili in bicicletta.				
Caccamo	 481	37.9352000	013.6646000	http://www.arcipelagoverde.it/italia/sicilia.aspx
Presso la chiesa dei cappuccini sulla circonvallazione. (dic.2006)				
Caltagirone	 512	37.2396200	014.5069800	http://www.arcipelagoverde.it/italia/sicilia.aspx
 	Parcheggio S. Giacomo, segnalato provenendo dall'uscita Caltagirone Nord della statale Gela Catania. Acqua e pozzetto di scarico (piuttosto scomodo). Gratuita, illuminata, pernottamento tranquillo.			
Caltagirone	 4.642	37.2350120	014.5153040	
	-Parcheggio libero a pochi passi dal centro, Ben illuminato Di giorno sostano i pulman-(iPhone Zu dic.2009)			
Caltanissetta	 514	37.4894000	014.0458100	http://www.arcipelagoverde.it/italia/sicilia.aspx
Dietro le Poste Centrali, in via Guastafarro, gestita dall'Associazione Camperisti Nisseni (0934 581459 / 596911) Rumorosa di notte, in pendenza, utilizzata come parcheggio anche dalle automobili. Recintata ma non custodita.				
Campofelice Di Roccella	 540	38.0105700	013.9121200	http://www.arcipelagoverde.it/italia/sicilia.aspx
Area di sosta Club Praia Mare sito sulla S.S:113 Palermo-Messina a circa 10Km da Cefalù sul mare. Carico, scarico, docce, bar, spaccio, luce elettrica. Allaccio corrente (se si possiede condizionatore chiedere presso quali colonnine attaccarsi, non tutte portano i 16A). Apertura apr-ott, tel 0347/3602010 - 0347/8059878. Aperto da Aprile a Ottobre, tariffa camper stop 8 €, 12 € in Luglio e Agosto, uscita entro le 10 del mattino. Tel. 347-3602010 / 347-8059878				
Campofelice Di Roccella	 4.299	38.0092800	013.9120400	
 	parcheggio Levante: segnalato, acqua, docce, corrente, direttamente sul mare (info Camperino 2007)			
Canicattini Bagni	 3.306	37.0284040	015.0667870	http://www.arcipelagoverde.it/italia/sicilia.aspx
	Parcheggio Delfino con prato all'inglese, custodito 8-24, aperto da Maggio a Settembre. Via Giuseppe Agnello angolo Via Paolo Orsi a metri 100 dal Teatro Greco entrata Sud. Info tel 0931-24353 ore ufficio, cell 347 7702135. Solo carico acqua. Scarico (cassette WC) c/o Q8. Prezzo € 5, solo notte € 2. Durante la notte il cancello è chiuso e gli equipaggi hanno una chiave. Prossima installazione di servizi igienici, pozzetto e navetta per il centro.			
Capo D'orlando	 592	38.1552500	014.7687700	http://www.arcipelagoverde.it/italia/sicilia.aspx
Diversi spazi disponibili per la sosta nei parcheggi del lungomare, direzione Messina, in località San Gregorio, vicino il porticciolo.				
Capo Passero	 4.223	36.6551000	015.0773000	http://www.arcipelagoverde.it/italia/sicilia.aspx
 	Verso l'Isola delle Correnti, dopo il camping, area segnalata, recintata, elettricità, acqua, no scarico. Costo 15 €.			
Castelbuono	 3.979	37.937017	14.093140	
Parcheggio vicino al campo sportivo. A 10 minuti a piedi dal meritevole centro medievale. Scarico vicino. Ben indicato. Gratuito. (13/08/2014 10:13:15)				
Castellammare Del Golfo	 710	38.0250000	012.8910000	http://www.arcipelagoverde.it/italia/sicilia.aspx
Area -Play Time-, scendendo per la SS 187 verso il centro e il porto, giunti al mare tenere la destra, l'area si trova sulla destra dopo 200 m. Costo 8 € al giorno compresa elettricità.				
Castelluzzo	 734	38.1142590	012.7199460	http://www.arcipelagoverde.it/italia/sicilia.aspx
Dal centro dell'abitato, proseguire per località Calazza, in direzione della costa				
Castelluzzo - Purgatorio	 4.120	38.0784600	012.7378700	http://www.arcipelagoverde.it/italia/sicilia.aspx
	Agriturismo -La Valle dei Tramonti- in località Castelluzzo (Fraz. Purgatorio). Vicino a S. Vito Lo Capo. SP 16. Area Attrezzata con possibilità di Pernotto e Carico/Scarico. Possibilità di mangiare presso l'Agriturismo -.Cucina tipica siciliana (Livio ago.2007)			
Castronovo Di Sicilia	 4.309	37.7198140	013.4858750	www.fattoriadidatticacarcaci.it
 	La Fattoria Carcaci si trova in Sicilia tra Palermo ed Agrigento, all'interno della Riserva Naturale Orientata di Monte Carcaci, nel territorio di Castronovo di Sicilia (PA) , a 7 km da Prizzi; vi si arriva da Palermo percorrendo			
















località	area n°	latitudine	longitudine	vedere foto o informazioni nel web
<p>la SS 121 con uscita a Lercara Friddi, da Agrigento percorrendo la SS 189 con uscita sempre a Lercara Friddi; da lì proseguire per la SS 188 direzione Prizzi / Filaga fino all'incrocio con la SS 118 e proseguire per la direzione Filaga o Prizzi, a circa km. 1 troverete il bivio per Filaga e la casa cantoniera ANAS "Sella Martino" costeggiatela e proseguite per la strada comunale asfaltata seguendo le indicazioni "Fattoria Carcaci". Dalla casa cantoniera alla Fattoria dovete percorrere circa km.2,7. Vi è la possibilità di fermarsi in Fattoria per una pausa di viaggio, fare rifornimento d'acqua potabile, scaricare le acque nere e ripartire, o, se volete, trascorrere una vacanza immersi in una natura incontaminata. La Fattoria mette a vostra disposizione una struttura nuovissima dotata di confort base (frigo, lavatrice, cucina, docce, barbecue esterni), ed il rifugio Baden Powell dotato di stufa e forno a legna; troverete diverse piste naturali tra i boschi da percorrere in mountain bike, officina no stop in convenzione, guide naturalistiche che vi proporranno itinerari molto interessanti (le Gole di Tagliarino, il castello teutonico della Margana, il Baglio dell'Emiro, il sito archeologico di Hippana e il relativo museo, ecc...). Ulteriori informazioni si possono trovare sul sito web www.fattoriacarcaci.it. La Fattoria è attiva tutto l'anno ma bisogna prenotare il periodo di vacanza da voi scelto, mentre per le soste brevi (pause di viaggio) è necessaria una comunicazione telefonica del Vostro arrivo chiamando il responsabile Salvatore Collura al numero di cell. 3398130251. Le soste brevi per le pause di viaggio sono ad offerta libera. (il gestore Salvatore Collura dic.2009)</p>				
Catania	 	2.427	37.491389	15.061667
AA Autoparco Ghidara, Viale G. da Verrazzano 25, sosta camper su asfalto, accanto alla caserma CC. Anche rimessaggio. Servizi nei pressi. (nov.2013)				
Catania	 	5.016	37.5126460	15.0383970
Grande piazza uso parcheggio (segnalata da: Segnaletica str il ott 2010)				
Catania	 	782	37.5143900	015.0934120 http://www.arcipelagoverde.it/italia/sicilia.aspx
In piazza G. Verga sul lato del parcheggio a pagamento si paga regolarmente la società incaricata, € 0,75/h € 2,40 mezza giornata. Sul lato libero di giorno si trovano spesso i posteggiatori abusivi ma volendo si può non pagare o al massimo regalare 2 €. Parcheggio completamente illuminato a circa 1 Km dal centro storico. Il parcheggio, di facile raggiungimento, è posizionato di fronte al Grand Hotel Excelsior, al Palazzo di Giustizia ed alla caserma dei Carabinieri. (Nov.2006)				
Cefalù	 	3.797	38.02837	14.04041 www.villamagara.com
Area di sosta presso Villa Magarà (14/07/2018 09:08:06)				
Cefalù	 	4.966	38.0286580	13.9829930
Campeggio con tutti i confort, tranquillo, bello. (segnalata da: Cassano Antonio il ott 2010)				
Cefalù	 	818	38.0359900	014.0170300 http://www.arcipelagoverde.it/italia/sicilia.aspx
PeterPan. Sul lungomare, vicino al lunapark, piazzale in erba con possibilità carico acqua, recintato, illuminato. 24 ore 15€, 12 ore giorno 8€. Per camper con sbalzo accedere da ingresso lato mare (senso unico direzione Palermo). Altri sempre a pagamento sul lungomare. Aperta solo in periodo balneare.				
Cefalù	 	817	38.0347100	014.0153900 http://www.arcipelagoverde.it/italia/sicilia.aspx
A pagamento sul lungomare Colombo. Tariffe: sosta giorno 6 €, sosta notte 6 €.				
Cefalù	 	4.295	38.0342900	014.0133400
Parcheggio Lido La Capannina :molto piccolo, a pagamento. Sul Lungomare Giuseppe Giardina angoloVia Maetro Pintorno. (Camperino 2007)				
Cefalù	 	4.294	38.0334000	014.0105200
parcheggio: a pagamento. Sul Lungomare Giuseppe Giardina. (Camperino 2007)				
Cefalù	 	2.728	38.0326700	014.0080100 http://www.arcipelagoverde.it/italia/sicilia.aspx
parcheggio Oasi: a pagamento, su erba, acqua. Sul Lungomare Giuseppe Giardina. (Camperino 2007)				
Cinisi	 	3.045	38.172667	13.102199
Sosta per 5 camper. Piazzole con attacco per acqua ed energia elettrica. Dotata di WC ma senza docce. Vicina all'aeroporto di Palermo ma lontana dal paese. (10/07/2019 19:07:18)				
Coppello	 	4.898	38.0549300	12.8428860
Ottima posizione. Vista mare con acqua limpida e spiaggia di ghiaietta (segnalata da: Massimo iPhon il ott 2010)				
Donnafugata	 	3.070	36.880754	14.565256
A pagamento 2€ Parcheggio per visitare il castello di Donnafugata (22/03/2019 17:21:03)				
Enna	 	1.111	37.5599020	014.2738290 http://www.arcipelagoverde.it/italia/sicilia.aspx
Piazza Europa, di fronte la caserma dei carabinieri (parcheggio un po' in discesa). (mar.2007)				

regione **I - Sicilia**

località		area n°	latitudine	longitudine	vedere foto o informazioni nel web
Enna		1.116	37.5518000	014.2903470	http://www.arcipelagoverde.it/italia/sicilia.aspx
Enna Bassa, in Via Emilia Romagna (mar.2007)					
Enna - Autostrada		3.997	37.5780560	014.3400000	http://www.arcipelagoverde.it/italia/sicilia.aspx
Presso l'area di servizio Agip autostrada Catania - Palermo. Parcheggio con pini e palme. (gen.2007)					
Eraclea Minoa		447	37.3903600	013.2894000	
 	Sul mare e vicino alla pineta, in Via Artemide piccolo Parking in prossimità del bar ristorante pizzeria stabilimento balneare Lido Garibaldi. Market molto fornito nelle vicinanze. Arrivare sera tardi o mattina presto: strade strette e piccoli spazi molto affollati da turisti locali. (Camperino 2008)				
Eraclea Minoa		4.038	37.3929000	013.2913500	http://www.arcipelagoverde.it/italia/sicilia.aspx
Viale Minosse, parcheggio comunale, a pagamento in Luglio e Agosto con gratta e sosta, 3 € al giorno. Sterrato, ombreggiato, tranquillissimo, non tutto in piano. Dista circa 300 m dal mare,					
Eraclea Minoa		1.127	37.3939100	013.2838700	http://www.arcipelagoverde.it/italia/sicilia.aspx
Si può sostare nel piccolo parcheggio attiguo all'ingresso dell'area archeologica, oppure sugli slarghi al bordo della strada che porta al sito. Il panorama che si gode da quell'altezza è stupendo.					
Eraclea Minoa		4.300	37.3919400	013.2874400	
	Sul mare e vicino alla pineta, in Via Euridice (vicino al campeggio) piccolo Parking in prossimità del Bar/ristorante (Camperino ago.2008)				
Eraclea Minoa		1.126	37.3903600	013.2930000	http://www.arcipelagoverde.it/italia/sicilia.aspx
 	In tranquillo piccolo parking vicino al Bar/Ristorante Sabbia d'Oro parking a 50 mt dal mare, ai bordi della pineta, dopo deviazione della SS115 verso il mare. Market molto fornito nelle vicinanze. Arrivare sera tardi o mattina presto: strade strette e piccoli spazi molto affollati da turisti locali (Camperino ago.2008)				
Erice		1.130	38.0371500	012.5900500	http://www.arcipelagoverde.it/italia/sicilia.aspx
All'interno del paese, a pagamento, autovetture e per piccoli camper. (gen.2008)					
Erice		1.132	38.0414200	012.5874500	http://www.arcipelagoverde.it/italia/sicilia.aspx
In parking di Viale di Porta Spada, a 50 mt dal Centro Studi Sportivi, (€ 2/ora dal 15 Giugno al 15 Settembre). Esporre il talloncino, pagamento all'ingresso del paese. (gen.2008)					
Etna Est		1.142	37.7936130	015.0383330	http://www.arcipelagoverde.it
C/o rifugio Citelli. Dal casello autostradale di Giarre, prendere direzione per Milo e poi Fornazzo. http://www.arcipelagoverde.it/viaggiare/sicilia/etna/etna.htm					
Etna Sud		1.140	37.6991650	015.0027780	http://www.arcipelagoverde.it
Alla base della funivia e vicino al rifugio Sapienza, € 2 giorno/notte compresa. Nicolosi:impossibile parcheggiare in piazza Municipio. Si può sostare un po' più avanti, ai cosiddetti -Pini-; Sosta anche davanti al bar ristorante La Cantoniera (a 200 m dal rifugio Sapienza) Da Zafferana Etnea o da Nicolosi, si sale verso Etna Sud (1937 mt/slm) in corrispondenza della colata lavica del 2001. L'area di sosta è stata ripristinata dopo la distruzione ad opera della colata lavica del 2003, L'ascesa alle bocche del vulcano costa 45€ ma comprende funivia, jeep e guida. Segnal. Carmelo (gen.2007) http://www.arcipelagoverde.it/viaggiare/sicilia/etna/etna.htm					
Favignana	 	1.172	37.9309130	012.3278400	http://www.arcipelagoverde.it/italia/sicilia.aspx
	Presso il camping "Egad" loc.arena tel.0923 921555. aperto da fine Marzo a Ottobre. Tariffa Camper Stop 9,50 € esclusa alta stagione.				
Favignana		4.143	37.9351620	012.2722690	http://www.arcipelagoverde.it/italia/sicilia.aspx
Presso il faro di Punta Sottile, tranquillo e illuminato dalla base radar (non sostare troppo vicino al radar, pericolo: radiazioni elettromagnetiche).					
Finale Di Pollina	 	2.729	38.0225000	014.1540500	http://www.arcipelagoverde.it/italia/sicilia.aspx
AA presso il campeggio RAIS GERBI segnalato (Camperino 2007)					
Fontane Bianche	 	3.313	36.9638560	015.2198780	http://www.arcipelagoverde.it/italia/sicilia.aspx
In via Procione 6, direttamente sul mare, raggiungibile da Siracusa attraverso la SS 115 in direzione Cassibile, dopo 8 Km dirigersi verso zona balneare 150 m dopo distributore Agip svoltare a sx in via della Costellazione e quindi seguire indicazioni in loco. Dall'autostrada, uscita Cassibile, seguire le indicazioni Fontane Bianche, Via dei Lidi, dopo ristorante La spiaggia 150 m a dx seguire le indicazioni. Tel. 0931 949424 - 368 7488475 - 339 7158558					
Furnari	 	1.916	38.1321850	015.1246970	http://www.arcipelagoverde.it/italia/sicilia.aspx
 	Area Tonnarella a ZERO metri dal mare,in corso Palermo n.6, a 40 km da Messina, uscita 'Falcone' dalla A20, poi 4 km sulla SS 113 verso Messina, con deviazione sul lungomare per 1 km. L'area è al centro del paese, su fondo ghiaioso, parzialmente ombreggiata, con elettricità, carico, doppio scarico, illuminata, recintata, custodita, con servizi igienici, docce, pile per lavare, lavatrice, apertura annuale, a pagamento. Collegamenti diretti con isole				

località	area n°	latitudine	longitudine	vedere foto o informazioni nel web
Eolie, Tindari, Marinello, Milazzo, servizio pulman per tutto l' interland; Accesso al mare con gommoni; giochi per bambini, locale rinfresco-ristoro. Supermercati, Gelaterie, bar, tabacchi, pizzeria ecc. a soli 150 metri. Tel. - 347-5593746/346-0784431 (il gestore set.2009)				
Gela 	 1.342	37.11056	14.12556	http://www.meridianapark.it/
MERIDIANA PARK, SS 115, Siracusa - Trapani, Contrada Piana Marina. (a 15 km da Gela e 15 da Licata). Parcheggio recintato, brullo, custodito, illuminato, mare a 700 mt, bar, parco giochi, pista da ballo, servizi per disabili, autobus per Gela, ombra, carico acqua e Camper Service. A pagamento. info: 347-6294244/347-8583072/333-4513078				
Giardini Naxos  	 4.293	37.82148	15.255154	
All'uscita Giardini Naxos dell'autostrada A18 Ct-Me, proseguire in direzione Recanati percorrendo il raccordo della A18 con la SS184. Via Consolari Valeria al N° 184All'uscita del raccordo svoltare a sinistra (direzione Catania). Percorse alcune centinaia di metri, in prossimità della ESSO, e dopo i GABIANI svoltare a sinistra. Giugno 2014: Tel: 3406959169, cambiato gestione da 3 mesi adesso si chiama AURORA PARKING. Gestore gentilissimo e disponibilissimo! Area Sosta molto curato piazzole larghe, doccia calda, wifi, illuminato, lavabo x lavare piatti con acqua calda, griglia x barbecue, lavatrice (€3)!! Vista sull'Etna.Comodo per visitare Taormina, bus a 50mt, spiaggia a 100mt. Tranquillo. Prezzi €13/18 media e alta stagione. Da Ottobre a Marzo solo €7,- (16/06/2014 22:11:16)				
Giardini Naxos	 1.362	37.8220000	015.2669700	http://www.arcipelagoverde.it/italia/sicilia.aspx
Area Eden Parking, zona Recanati, via Stracina 20, ingresso dal Morgan's Pub. Immersa nel verde in una zona di grande bellezza, dotata di elettricità, docce e lavatoi. Info Sig. Fazio Rosario Tel. 348-2513767 costo 13 €.(set.2005)				
Giardini Naxos	 1.361	37.8219000	015.2694300	http://www.arcipelagoverde.it/italia/sicilia.aspx
Naxos Parking Peter Pan, zona Recanati, via Stracina 6, di fianco ad una grande piantagione di limoni. Tranquilla, a 200 m dal centro e 300 m dalla fermata autobus per Taormina. Piazzole non delimitate, dotata di elettricità, docce e lavelli. Costo 5 € tutto compreso. A fianco c'è il ristorante pizzeria Peter Pan. Info Sig. Vincenzo Tel. 347-6158969 (Camperino nel 2007 era chiusa)				
Giardini Naxos 	 1.360	37.8217400	015.2667400	http://www.parkinglagani.com/
Lagani Parking, zona Recanati, via Stracina 22, 50 metri dopo i Carabinieri. Costi 15 € piazzola standard (elettricità + CS), 20€ con in più tavolo, doccia e lavabo personali. Info Sig. Salvino Tel. 0942-51407 / 339-7031392 Fax 0942-550852				
Giardini Naxos	 1.359	37.8241600	015.2728700	http://www.arcipelagoverde.it/italia/sicilia.aspx
Di fronte al museo archeologico, in prossimità del porticciolo. A PAGAMENTO (Camperino lug.2008)				
Gibilmanna	 4.000	37.9866710	014.0177990	http://arcipelagoverde.it/eco/Italia/gibilmanna.htm
Presso il Santuario francescano Maria Santissima. Possibilità di escursioni nei boschi. (gen.2007) http://www.arcipelagoverde.it/viaggiare/sicilia/gibilmanna/gibilmanna.htm				
Gole Alcantara  	 4.916	37.8951060	15.1442790	
Difronte all'entrata delle Gole Alcantara (segnalata da: Giuse72 iPhon il ott 2010)				
Gravina Di Catania 	 1.411	37.5559010	015.0606290	http://www.arcipelagoverde.it/italia/sicilia.aspx
c/o Centro vendita Eurocaravan, via Etnea, Contrada Monaco, tel. 095 395772				
Isole Eolie - Lipari	 1.519	38.4705920	014.9543670	http://www.arcipelagoverde.it/italia/sicilia.aspx
C/o 'Parcheggio Multipiano', via dei Cappuccini, c/o ex-campo sportivo, a 100 mt da porto Sottomonastero, tel. 090 9811168, servizi, elettricità, € 20.00/24 h luglio e settembre, € 30.00/24 h agosto, apertura 15/5-15/10 (mar.2007)				
Isole Eolie - Salina 	 1.520	38.5536020	014.8211150	http://www.arcipelagoverde.it/italia/sicilia.aspx
c/o camping 'I Tre Pini', in loc. Rinella di Leni, a 200 mt dal porto, tel. 090 9809155 (mar.2007)				
Leonforte	 1.605	37.6354600	014.3885420	http://www.arcipelagoverde.it/italia/sicilia.aspx
Nella piazza Branciforti				
Licata	 1.613	37.1198770	013.8577650	http://www.arcipelagoverde.it/italia/sicilia.aspx
AA -La Sorgente-, localita' Pisciotto a 3 Km. da Licata. Arrivando da Est, superare Licata fino alla segnalazione dell'Area. Direttamente sul mare,posto panoramico e tranquillo, sempre aperta, a pagamento € 15/notte, carico, scarico, prese elettriche. Tel. 3335857181 Sig. Nicola. (Apr.2006)				
Licata   	 4.890	37.1087550	14.0263730	
Ottimo posto in riva al mare consigliato 15/€ notte con luce (segnalata da: Massimo iPhon il ott 2010)				













regione **I - Sicilia**

località	area n°	latitudine	longitudine	vedere foto o informazioni nel web
Licodia Eubea 	 1.614	37.1576650	014.7098370	http://www.arcipelagoverde.it/italia/sicilia.aspx in contrada Nostra Donna (P.zza Don Bosco), piattaforma (m.7x4) di scarico per camper, fontanella di acqua potabile e relativa tabella segnaletica.
Lido Di Avola 	 1.622	36.9065280	015.1481720	http://www.arcipelagoverde.it/italia/sicilia.aspx In parking sul mare in via A.Moro, con acqua e doccia. Arrivando da Siracusa sulla SS 115 girare a sinistra alla prima indicazione per Lido di Avola, arrivati sul lungomare proseguire 1 km e si trova il parcheggio sulla destra. Attenzione, casi di furti nei camper.
Lido Di Noto 	 1.641	36.8591050	015.1153250	Area di sosta Airone, custodita, recintata ben illuminata e ventilata. Doccie, acqua, corrente. Vicino al mare stupendo. Proprietari gentilissimi e disponibili. (Ezio73 ago.2011)
Lido Di Noto - Contrada Falconara  	 5.260	36.8697710	015.1287580	www.oasiparkfalconara.it Nuova area sosta aperta a luglio 2011. Servizio navetta gratuita per le spiagge e pagamento per Noto. Sito www.oasiparkfalconara.it Gestori molto gentili (Claudio ago.2011)
Macchia 	 1.722	37.7185900	015.1653490	http://www.arcipelagoverde.it/italia/sicilia.aspx In piazza S.Vito martire, gratuito. Da Giarre proseguire per l'Etna, grande piazza nel centro del paese con acqua.
Marina di Patti  	 4.065	38.153	14.958333	www.campervillapisani.it L'area di sosta si trova a poca distanza (strada lungomare da attraversare) dall'immensa spiaggia libera di Patti. Inaugurata il primo agosto 2015, pur essendo operativa con una serie di servizi in parte provvisori, si trova ancora in una fase di avanzamento lavori. I servizi attualmente presenti includono: attacco luce, attacco acqua (non potabile ma ottima per cucinare), camper service, docce fredde, lavello per stoviglie. La pavimentazione dell'area di sosta Ã in ghiaio, con ottimo assorbimento in caso di pioggia. A 20 metri dall'area si trova un viale (chiuso al traffico automobilistico) con negozi e locali. A circa 70/80 metri c'Ã il pontile dove attracca la motonave della Tarnav che effettua mini crociere per le isole Eolie. A Patti Marina dal 6 al 12 settembre si festeggia al Festa in onore della Madonna Santissima Addolorata con numerose iniziative canore e giochi pirotecnici di altissima professionalitÃ . Tindari, Milazzo, Capo D'Orlando, raggiungibili anche in bici. (14/10/2015 09:43:28)
Marina Di Ragusa  	 4.132	36.7847220	014.5648610	http://www.arcipelagoverde.it/italia/sicilia.aspx Via Portovenere, area Caravan Parking su prato, 60 posti recintata, custodita, alberata, illuminata, elettricitÃ , lavatoi, docce, barbecue, tavoli, rivendita gas. Aperta da Maggio a Ottobre, costo 15 € per 12 ore. Tel. 340-7126920
Marina Di Ragusa  	 4.910	36.7822340	14.5612420	In paese, bagni, docce con acqua calda, area barbecue con tavoli e sedie, sala TV, internet wi-fi, lavatrici, 300 metri dal mare, market a 200 metri (segnalata da: Danilo iPhone il ott 2010)
Marina Di Ragusa  	 4.133	36.7910722	014.5661750	www.tantopercamper.com Area TantoPerCamper, contrada Castellana via Donnalucata. Area per 40 mezzi su prato, recintata, custodita, alberata, illuminata, elettricitÃ , nei pressi ristorante e market, centro e mare a 1,3 km. Chiusa in inverno, costo 15 € per 24 ore, CS 5 €. Tel. 338-9054207 / 339-3453846
Marsala   	 1.858	37.7352000	012.4749700	http://www.arcipelagoverde.it/italia/sicilia.aspx Area di Sosta Camper presso il Centro Turistico -SIBILIANA VILLAGE- a 3 Km dal centro. Sul mare, 50 posti su prato in ombra. Acqua potabile, pozzetto, 220v, servizi igienici con docce, barbecue, illuminazione notturna, ristorante convenzionato, baby parking, bar, spiaggia libera e/o attrezzata, noleggio e/o sport acquatici, impianti sportivi, vigilanza notturna. Si accettano animali.
Marsala 	 1.861	37.7405000	012.4816670	http://www.arcipelagoverde.it/italia/sicilia.aspx -La Siesta- zona Lido Signorino, 6km dopo Marsala, dir. Mazara del vallo. Sul lungomare, tel 0923-751085/349-6348054. € 5 per la sosta. Carico e scarico a parte.
Marsala 	 1.860	37.7964070	012.4310520	http://www.arcipelagoverde.it/italia/sicilia.aspx sul lungomare Boeo, di fronte alle cantine Florio, porto turistico, grande piazzale
Marsala 	 1.857	37.8411250	012.4759400	http://www.arcipelagoverde.it/italia/sicilia.aspx Azienda Agrituristica Baglio Vajarassa - Contrada Spagnola - da SP21 prendere traversa Fatiscente. (Franco gen.2008) tel. 0923-968628 o 0330-664755
Marsala 	 4.883	37.7473020	12.4724120	Molto buona a 10metri dal mare con corrente elettrica docce lavelli bar ristoro (segnalata da: Guddemi Pietro il ott 2010)
Marsala 	 1.859	37.7979500	012.4291420	http://www.arcipelagoverde.it/italia/sicilia.aspx Nel parcheggio accanto al Museo Archeologico, dove è custodita anche la nave Punica, a ridosso del lungomare.


























regione **I - Sicilia**

località		area n°	latitudine	longitudine	vedere foto o informazioni nel web
Marzameni		1.869	36.7439280	015.1167320	http://www.arcipelagoverde.it/italia/sicilia.aspx
Sul porto di fronte all'ingresso della vecchia tonnara, nel largo di solito adibito a parcheggio dei camion che caricano e scaricano prodotti ittici sul pontile del porto (solo per quattro cinque camper) sul pontile del porto turistico, dalla parte opposta					
Marzameni		1.870	36.7385090	015.1161520	http://www.arcipelagoverde.it/italia/sicilia.aspx
	Ampio parcheggio passato il porto (100 mt) venendo da Portopalo, separato dal mare dalle mura. Fontana.				
Mazara Del Vallo		3.889	37.6636820	012.5530410	http://www.arcipelagoverde.it/italia/sicilia.aspx
		Area Tonnarella, sul lungomare Fata Morgana. Area asfaltata per 25 mezzi, sul mare, aperta da Giugno a Settembre, recintata, custodita, illuminata, docce, elettricità, barbecue, lavatoi. Costo 15 € per 24 ore, noleggio gommoni e barche a vela o motore, escursioni alle isole Egadi e dello Stagnone. Dalla SS 115 imboccare via Del Mare e raggiungere la spiaggia di Tonnarella. Tel. 329-8017389 / 348-0413198 (Stefano F.ago.2009)			
Mazara Del Vallo		1.890	37.6507200	012.5873900	http://www.arcipelagoverde.it/italia/sicilia.aspx
	Presso il porto vecchio (acqua) (Franco gen.2008)				
Melfi - Lido Fiori		4.303	37.5711400	012.9478700	
			PS sul mare. In fondo via degli Oleandri, parcheggio a pagamento dalle 09 alle 2, 0,50 €/ora con biglietti in vendita nei vicini esercizi commerciali. Fontanella acqua nella vicina via dei pioppi (chiusa nei periodi di siccità). Bar, Ristorante, piccolo Market nelle vicinanze. (Camperino ago.2008)		
Menfi		3.069	37.575228	12.940711	www.boomerangcamping.it
		Area di Sosta Boomerang Camping. A due passi dal mare con bandiera blu e con spiaggia sabbiosa bandiera verde, l'area di sosta recintata e pavimentata in ghiaio, dispone di camper service, servizi igienici con docce, risto/bar. Animali ammessi (12/05/2019 20:16:34)			
Menfi - Lido Fiori		4.302	37.5683600	012.9558800	
			PS sul mare. In fondo alla via principale che porta al mare (via Riviera), parcheggio a pagamento (piazza della Riviera). A Pagamento dalle 09 alle 2, 0,50 €/ora con biglietti in vendita nei vicini esercizi commerciali. Fontanella acqua nell'angolo vicino alla chiesa (chiusa nei periodi di siccità). Bar, Ristorante, Spiaggia attrezzata, bancarelle e piccolo Market nelle vicinanze. (Camperino ago.2008)		
Messina		4.222	38.1769980	015.5457940	http://www.arcipelagoverde.it/italia/sicilia.aspx
	Via Catania 108, nei pressi del Cimitero Monumentale. Area su ghiaia, recintata, illuminata, sempre aperta, costo 10 € per 24 ore. Dalla A20 uscita Messina Centro seguire per il centro e alla prima rotonda prendere a destra in via Catania, accesso attraverso un portico in comune con il supermercato Sigma. Arrivando dal porto seguire per l'autostrada per Catania e in corso Europa (strada a doppia carreggiata in salita) si arriva alla rotonda di cui sopra. Tel. 090-693494 / 335-6654630				
Milazzo		1.934	38.2098200	015.2395900	http://www.arcipelagoverde.it/italia/sicilia.aspx
Garage delle isole di Giovanni Alibrando, via S. Paolino (bus navetta gratuito per l'imbarco alle Eolie, tel. 090-9288585).Due docce calde, € 15 + 2€ persona tutto compreso (sosta, luce, carico, scarico, docce e navetta). In alta stagione camper stipati insieme ad auto a distanza di 1 metro					
Milazzo		1.930	38.2015000	015.2473000	http://www.arcipelagoverde.it/italia/sicilia.aspx
Contrada Barone, presso la stazione di servizio Agip Machs Petroli, Asse Viario Ovest. Tel. 090-9288703 (dic.2006)					
Milazzo		1.931	38.1812300	015.2514100	http://www.arcipelagoverde.it/italia/sicilia.aspx
area di servizio Olivarella sud dell'autostrada A20 PA-ME. (Camperino lug.2008)					
Milazzo		1.933	38.2316000	015.2487200	http://www.arcipelagoverde.it/italia/sicilia.aspx
Strada prov 72 bis direzione Spiaggia di Levante, subito dopo il porto di Milazzo, sul lungomare. Doccie pubbliche. (ago2006)					
Milazzo		1.932	38.2251430	015.2400610	http://www.arcipelagoverde.it/italia/sicilia.aspx
Piazza S. Papino o Piazza Roma (l'una accanto all'altra).					
Milazzo		4.229	38.2125630	015.2301740	http://www.arcipelagoverde.it/italia/sicilia.aspx
Sulla riviera di ponente, sosta libera fronte mare con docce pubbliche, un po' rumoroso. Dalla A20 uscita Milazzo prendere la superstrada Masseria, uscita 3 Ponente Piana San Paolino e seguire per la riviera di ponente.					
Milazzo - Terme Vigliatore		4.125	38.1441090	015.1559620	http://www.arcipelagoverde.it/italia/sicilia.aspx
Dalla A20 uscita Barcellona proseguire sulla SS 113 verso Palermo per 7 km con deviazione sul lungomare. Area Trinacria, lungomare Marchesana, circa 10 km a Sud-Ovest di Milazzo. Ampia area sul mare. Su prato, 240 posti, recintata, custodita, illuminata, elettricità, docce, barbecue, parco giochi. Nei pressi supermercato, stazione di servizio, pista ciclabile, impianti sportivi. Sempre aperta, costo 15 € al giorno, scarico 5 €. Tel. 333-7239479 / 339-6267952 / 347-9935882					

regione **I - Sicilia**

località	area n°	latitudine	longitudine	vedere foto o informazioni nel web
Milo 	P 1.937	37.7143780	015.1170390	http://www.arcipelagoverde.it/italia/sicilia.aspx
c/o camping Mareneve, via del Bosco 30/b, poco prima di entrare in paese sulla sx, proveniendo da Zafferana. Tel 095-7082163				
Milo	P 1.936	37.7243880	015.1167220	http://www.arcipelagoverde.it/italia/sicilia.aspx
nel parcheggio della chiesetta della Madonna della lava, a 2 km. dal paese sulla strada per Piano Provenzana.				
Modica 	P 3.367	36.853336	14.755176	
Parcheggio attenzione il sabato mattina per non sostare nell'area dedicata al mercato contadino (22/03/2019 21:46:17)				
Monreale	P 1.989	38.0782000	013.2898000	http://www.arcipelagoverde.it/italia/sicilia.aspx
In parking sotto il centro storico raggiungibile dalla circonvallazione, segnalato. Evitare di entrare in centro, caotico e con vie molto strette. Piazza Salvo D'Aquisto, piccolo parcheggio all'incrocio delle vie Florio e Giordano, sotto il centro storico, gratuito, un po' in pendenza. (dic.2005)				
Monreale 	P 1.988	38.0796180	013.2916600	
Comoda perché subito sotto il centro del paese, custodita, asfaltata-utilizzata giugno 2008. tariffe: 5,16 € dalle 8 alle 20. Notte gratis, modalità di arrivo: salendo da Palermo (corso Calatafini) verso monreale, imboccare la circonvallazione girando a sinistra 2-3 km prima del paese (da evitare!!!) e quindi a destra per via Ignazio Florio (Paolo Migliorini ago.2008)				
Montallegro 	P 2.002	37.3761700	013.3220300	http://www.torresalsa.it/
Presso l'Agriturismo Torre Salsa. Aperta tutto l'anno, distante dal mare circa 300 mt. C'è possibilità di scendere a mare con i mezzi solo se la strada è asciutta. Elettricità, zona barbecue con tavoli e griglie, docce all'aperto. Si può scegliere se sostare in alto dove c'è l'agriturismo o direttamente in riva al mare, sulla magnifica spiaggia privata. Per potersi fermare bisogna sostare minimo 3 gg. Costi: 16 €/24H 4 € per lo scarico e 4 € per il carico. Tel. e Fax 0922-847074 Cell. 336-945967 / 347-2644839 (Franco gen.2008)				
Montallegro - Bovo Marina 	P 4.301	37.3809800	013.3076200	
50 mt. dal mare e vicino alla pineta, in fondo a Viale Lungo Mare piccolo Parking in prossimità Bar, Ristorante e Spiagge Attrezzate. (Info Camperino 2008)				
Montevago   	P 2.084	37.7011700	012.9378000	www.termearquapia.it
Area Camper dalle Terme di Acquapia, Località Acque Calde – Montevago Tel. 0925-39026 Cell. 335-628724 a 5 Km circa dall'abitato di Montevago (a pagamento, aperta da Aprile ad Ottobre). Bella area di sosta in agrumeto in riva al fiume Belice (si parcheggia il camper direttamente all'interno del parco termale). Sorgente Termale fruibile 24 ore al giorno con piscine per adulti e bambini, cascate ecc...., solarium, massaggi ecc..... Bar, ristorante/pizzeria e parco giochi per bimbi. Corrente elettrica, Tavoli Pic Nic, Docce, Wc, Lavatoi, Pozzetto e Carico Acqua. Ingresso Camper 18,00 €, Ingresso Persona compreso le terme 18,00 € (Camperino ago.2008)				
Motta Camastra  	P 2.114	37.8786600	015.1758400	http://www.arcipelagoverde.it/italia/sicilia.aspx
Piccolo ma molto comodo per visitare le gole dell'alcantara e etna in quad (Roberto Roma 19/08/2012 19.18.58)				
Nicolosi	P 3.826	37.6170200	015.0234600	http://www.arcipelagoverde.it/italia/sicilia.aspx
Nel parking adiacente il museo vulcanologico dell'Etna oppure ai cosidetti -Pini-.				
Nicolosi	P 2.141	37.6143070	015.0263920	http://www.arcipelagoverde.it/italia/sicilia.aspx
In piazza Vittorio Emanuele, di fronte ai giardini.				
Niscemi 	P 5.008	37.1478920	14.4058620	
Presso campo sportivo gestita dal comune (segnalata da: Stefano C. iP il ott 2010)				
Noto	P 2.167	36.8442890	015.1011800	http://www.arcipelagoverde.it/italia/sicilia.aspx
A 7 Km circa da Noto, in Zona Eloro foce del Tellaro, 100 metri dalla spiaggia. Al bivio per Pachino - lido di Noto proseguire per la Strada provinciale lido di Noto, dopo 100 metri svoltare a destra per la zona archeologica di Eloro. Imboccata la trazzera, proseguire per la spiaggia di Eloro - foce del Tellaro. APERTO IN ESTATE.				
Noto 	P 4.904	36.8871780	15.0744010	
Simpatica area gestita dalla signora Maria. Navetta per Noto alta. Prodotti tipici in vendita. (segnalata da: Hélène zago i il ott 2010)				
Noto	P 2.166	36.8891800	015.0777500	http://www.arcipelagoverde.it/italia/sicilia.aspx
AREA DI SOSTA NEAPOLIS (ben segnalata in loco), comoda per la visita al centro città che si raggiunge tramite una stradina (un po' in salita). L'area è molto bella, ordinata e pulita, può ospitare ca. 30 mezzi tra ulivi e mandorli. Costo 10 € al giorno compreso CS. Bus navetta per Noto Marina nella piazza vicina. Tel. 347-4232691 / 347-6687939. (apr.2007)				
































regione **I - Sicilia**

località	area n°	latitudine	longitudine	vedere foto o informazioni nel web
Noto	 3.073	36.883011	15.076408	
 Parcheggio a pagamento anche a ore (25/03/2019 07:39:01)				
Noto	 2.162	36.8914760	015.0678770	http://www.arcipelagoverde.it/italia/sicilia.aspx
In Piazza 16 Maggio a due passi dalla cattedrale. Parcheggio centrale a pagamento. (gen.2008)				
Noto	 5.243	36.895077	15.067798	
Parcheggio gratuito, asfaltato leggermente pendente. Comodo per visitare la città di Noto. (agosto2017)				
Oliveri	 2.200	38.1293900	015.0571200	http://www.arcipelagoverde.it/italia/sicilia.aspx
  Area attrezzata -AZIMUT- lungom.Marinello. Dall'uscita Falcone dell'autostrada PA/ME, svoltare verso Oliveri e prendere direzione campeggio Marinello. Attraversare il paese e sulla sx si trova l'area. A 100 metri dal mare e 6 km dall'area archeologica Tindari. A pagamento, acqua,luce, scarico. 0941-313019 / 339-2237850. Costo 14 €. (apr.2007)				
Pachino	 2.533	36.698932	015.026862	
  Ottima area di sosta, con piazzole molto grandi con allaccio luce e acqua. Gestore molto gentile e disponibile. Sul mare, lontana dal centro, ma nessun problema per gli approvvigionamenti, passano in area di sosta. (20/08/2015 19:44:39)				
Padova	 4.949	45.4048710	11.8635730	
parcheggio (segnalata da: Tf iPhone1,1 il ott 2010)				
Palazzolo Acreide	 2.286			http://www.arcipelagoverde.it/italia/sicilia.aspx
 In parcheggio alla periferia del paese, a 500 metri dalla piazza centrale. All'ingresso del paese (direzione Siracusa) si prende a destra ad un bivio situato in corrispondenza di un evidente distributore. Si imbecca così un viale con spartitraffico centrale che si segue per circa 300 mt, fino ad una segnalazione di parcheggio che si segue svoltando a destra. In breve si raggiunge in discesa un ampio piazzale pianeggiante, illuminato ed attorniato da case. Servizi igienici con acqua all'interno.				
Palermo	 2.292	38.1101600	013.3430700	http://www.arcipelagoverde.it/italia/sicilia.aspx
Area Green Park, via Quarto dei Mille, traversa Corso Calatafimi, a 300 metri da Piazza Indipendenza. Docce fredde, costo 18 € compreso CS. Tel 091-6515010 Area Green Park, via Quarto dei Mille, in centro, dista 300 m da Piazza Indipendenza. (feb.2006)				
Palermo	 2.290	38.1318130	013.3312190	http://www.arcipelagoverde.it/italia/sicilia.aspx
  Piazzale John Lennon (ex piazzale Giotto), di lato alla Circonvallazione subito dopo lo svincolo Notarbartolo. A pagamento (Costo 18 € per 24 ore. Nei pressi fermata autobus per il centro). Acqua, scarico, prese elettriche, capolinea dei bus navetta per Centro Storico, Monreale Attenzione: camper con forte sbalzo hanno difficoltà (toccano sotto) a salire la rampa del CS. rumorosa a tutte le ore. (Apr.2006)				
Palermo	 2.293	38.1486670	013.3531670	http://www.arcipelagoverde.it/italia/sicilia.aspx
Freesbee Parking, via Imperatore Federico 116, di fronte FIAT e Fiera del Mediterraneo. Rimessaggio e concessionario Rimor. Sosta, carico, scarico e luce € 15.60. Docce € 2. Assistenza tecnica				
Palermo	 2.294	38.1507450	013.3154820	http://www.arcipelagoverde.it/italia/sicilia.aspx
Nel parcheggio dell'Ospedale Cervello, in via Trabucco, a monte della Circonvallazione dopo via Belgio.				
Palermo	 2.295	38.1544230	013.3307770	http://www.arcipelagoverde.it/italia/sicilia.aspx
Parcheggio custodito in via Danimarca 29 (uscita Belgio della Circonvallazione) .				
Palermo	 2.296	38.1906300	013.3454300	http://www.arcipelagoverde.it/italia/sicilia.aspx
Mondello – Lungomare Cristoforo C Colombo su piazzale sterrato fronte spiaggia libera.				
Palermo	 3.220	38.1329300	013.3622900	http://www.arcipelagoverde.it/italia/sicilia.aspx
Nel porto, banchina SNAV Grandi Navi Veloci traghetti per Napoli. (set.2011)				
Pergusa	 2.367	37.5388610	014.3005940	http://www.arcipelagoverde.it/italia/sicilia.aspx
c/o autodromo, alle spalle dell'Hotel Serena				
Petraia Soprana	 2.400			http://www.arcipelagoverde.it/italia/sicilia.aspx
In ampio parking all'uscita del paese, a ridosso della SS delle Madonne				
Petrosino	 2.402			http://www.arcipelagoverde.it/italia/sicilia.aspx
Comunale, segnalata				
























regione **I - Sicilia**

località		area n°	latitudine	longitudine	vedere foto o informazioni nel web
Piana Degli Albanesi		2.416			http://www.arcipelagoverde.it/italia/sicilia.aspx
In ampio parking all'entrata del paese					
Piano Provenzana		2.424			http://www.arcipelagoverde.it/italia/sicilia.aspx
In parking c/o rifugio Le Betulle					
Piazza Armerina		2.433	37.3846170	014.3752240	http://www.arcipelagoverde.it/italia/sicilia.aspx
Az. Agriturstica Grottacalda - Località Grottacalda - S.S. 117 bis (4 km. dal lago di Pergusa verso Valguarnera) (dic.2005)					
Piazza Armerina		2.431	37.3403200	014.3884000	http://www.arcipelagoverde.it/italia/sicilia.aspx
	Coop. Agricasale Agriturismo (simbolino una volpe) a circa 5 Km da Piazza Armerina. Loc.tà C. da Ciavarini, € 15. Carico, scarico e piscina compresi nel prezzo. Qualche difficoltà per la strada, ma è ben segnalato. Tel/Fax 0935-686034				
Piazza Armerina		2.432	37.3607430	014.3923040	http://www.arcipelagoverde.it/italia/sicilia.aspx
Azienda Agriturstica Savoca - Contrada Polleri - Strada Provinciale 16, km.4 (dic.2005)					
Piazza Armerina		2.430	37.3835070	014.3696710	http://www.arcipelagoverde.it/italia/sicilia.aspx
Punto sosta in centro città (il giovedì riservato al mercato) oppure presso il campo sportivo. (Franco dic.2007)					
Piazza Armerina		2.434	37.3683150	014.3340040	http://www.arcipelagoverde.it/italia/sicilia.aspx
Parcheggio 200 mt prima dalla Villa del Casale. Docce presso la trattoria. (dic.2005)					
Porto Empedocle		4.103	37.2935710	013.5015960	www.scaladeiturchi.com
	L'area di Sosta Camper "Punta Piccola Park Scala dei Turchi" si trova in Contrada Punta Piccola a Porto Empedocle (AG) sulla Strada Provinciale 68, sul mare vicino alla Scala dei Turchi e agli scavi archeologici della Villa Romana. In Via: C.DA PUNTA PICCOLA SCALA DEI TURCHI. Sulla S.S. 115 al KM 178,700 svoltare verso la zona LIDI DI PORTO EMPEDOCLE e proseguire per 1 KM in dir. Realmonte. Per 30 camper sul mare vicina alla Scala dei Turchi carico-scarico, servizi, docce, corrente elettrica. Apertura : GIUGNO 2007 tariffa alta stagione € 18,00 sconti fino al 20% per associazioni o gruppi. Custodita, recintata, illuminata, sistemata con ghiaietta. Gestore Michele Pisani Tel. 329 3813823 indirizzo e-m@il.pisani.mik@libero.it Inoltre si possono raggiungere, percorrendo per pochi chilometri la Statale 115, la Valle dei Templi di Agrigento, i luoghi del Commissario Montalbano e della Vigàta immaginaria di Andrea Camilleri, la casa natale di Luigi Pirandello, il Giardino della Kolymbetra (Salvatore Burgio Lug.2007)				
Porto Empedocle		3.072	37.28918	13.49296	www.puntapiccolapark.com
	controllare coordinate prezzo 15€ a notte. Scala dei Turchi (20/03/2019 21:37:19)				
Porto Empedocle		2.592	37.2868100	013.5246500	http://www.arcipelagoverde.it/italia/sicilia.aspx
Parcheggio sotto la torre di Carlo V. Via Vescovo Gioieni. Al porticciolo. (Franco gen.2008)					
Porto Palo Di Capo Passero		2.605			http://www.arcipelagoverde.it/italia/sicilia.aspx
	C/o porticciolo, con acqua; oppure sulla SP per Marzamemi: prima del castello svoltare a destra, punto sosta dietro alle case dei pescatori, con acqua e docce sulla spiaggia				
Portopalo Di Capo Passero		4.380	36.6833780	015.1367940	http://www.areacampercicogna.com
	Se arrivate da Catania -Noto-Pachino ss orientale per Portopalo di Capo Passero Invece da Pozzallo seguire per Marza-Pachino -Portopalo . L'area è in paese in fondo alla Via C.Alberto(senso unico). l'area è adiacente al parco archeologico a 200metri dalla spiaggia, e 50 dal centro e da tutti i servizi. Gestore:PAOLO MICHELE Tel.3296116208-3286725846 Custodita, recintata,illuminata, carico e scarico acqua, corrente, docce, lavandini.fondo misto. Apertura stagionale prezzi da 10-18 euro (GIUSEPPINA 13/06/2012 22.34.40)				
Portopalo di Capponassero		2.638	36.659107	15.080323	www.campingcarraiois.it
	Area sosta camper, a pochi passi dal mare, nuova struttura, prato, ombra e servizi igienici (19/06/2015 19:48:57)				
Pozzallo		5.262	36.6941670	014.9744440	
	Area CVSM, presidente Salvatore Di Martino, area sul mare. Molto cordiale. Indicazioni per arrivare : da Catania uscita casello Rosolini (SR) SS. 15 per Ispica verso Pozzallo, imboccare la SC 40 direz. S. Maria del Focallo fino ad incrociare la SP. 67 seguire direz. Pachino Km.11,400 cancello ingresso lato mare. Prezzo agosto 2011 x camper, 2 pers., luce e carico € 12,00 (Claudio ago.2011)				
Pozzallo		4.909	36.7310370	14.8617880	
	Giardini di Epicuro, tel. 339/7193466. Acqua, pozzetto, illuminazione, un po polveroso, proprietari molto gentili e disponibili. Apertura estiva (segnalata da: Alessio iPhon il ott 2010)				






















regione **I - Sicilia**

località	area n°	latitudine	longitudine	vedere foto o informazioni nel web
Pozzallo  	 4.942	36.7312500	14.8635940	
Area attrezzata a 50 metri dal mare. Un po' polverosa ma ombreggiata. (segnalata da: Pietro iPhone il ott 2010)				
Pozzallo 	2.642	36.7166250	014.8117870	http://www.arcipelagoverde.it/italia/sicilia.aspx
Area sosta sulla spiaggia a pochi km dal paese. Molti stranieri in inverno, soprattutto tedeschi. (iPhone di Fabio Russo gen.2010)				
Prizzi 	2.677			http://www.arcipelagoverde.it/italia/sicilia.aspx
nella piazza all'ingresso del centro storico, vicino alla Guardia Medica e al Monumento ai Caduti.				
Punta Secca 	 3.029	36.789258	14.493507	
Vicino Casa Montalbano Parcheggio Corso Aldo Moro 12 (22/03/2019 17:17:37)				
Ragusa 	 2.707	36.9234810	014.7227890	http://www.arcipelagoverde.it/italia/sicilia.aspx
In V. Zara, ubicato nei pressi dello stadio comunale / piscina comunale ,dietro il campo di equitazione con possibilità' di rifornimento acqua ,segnalato da cartelli stradali in prossimità delle strade di accesso alla zona (dic.2005)				
Ragusa 	 3.026	36.924151	14.736457	
Parcheggio gratuito sotto al centro storico. Corso Don Minzoni,93 Ragusa (21/03/2019 20:35:53)				
Randazzo 	 3.992	37.8798640	014.9647760	http://www.arcipelagoverde.it/italia/sicilia.aspx
In Via Giunta 113, 20 posti su asfalto, recintata, custodita, alberata, illuminata. Sempre aperta, costo 10 € al giorno, solo CS 5 €. Tel. 095-921172 / 333-2825229 (ott.2006)				
Randazzo 	3.999			http://www.arcipelagoverde.it/italia/sicilia.aspx
Area attrezzata per Pulman, Camper. Parco giochi. Via Basile angolo via Magro. Fax 095.725.38.49 - 349.870.34.87 (gen.2007)				
Realmonte   	 2.723	37.2947400	013.4533300	www.camperrestaurant.com
Area Attrezzata "ZANZIBAR"direttamente sul mare, aperta tutto l'anno, elettricità, servizi igienici con docce (calde a pagamento), lavatoi, illuminazione, pozzetto, carico acqua. 100 posti Costo al giorno: gennaio-maggio 10,00 €, giugno 13,00 €, luglio 16,00 €, agosto 18,00 €, settembre 16,00 €, ottobre-dicembre 10,00 €. Bar, Ristorante, Sala TV e Spiaggia Attrezzata. Scala dai Turchi raggiungibile a piedi via Spiaggia, bus a pagamento per la Valle dei Templi. Mini Market e Noleggio Gommoni nelle vicinanze. Zanzibar Via Cassiopea 2 Loc. Lido Rossello, Realmonte AG Tel. 0922/814332 (Camperino ago.2008)				
Realmonte  	 2.593	37.2987400	013.4462700	http://www.arcipelagoverde.it/italia/sicilia.aspx
In località contrada Monterossello sul mare, arrivando da Realmonte o da Porto Empedocle al bivio per Lido Rossello (a SX) proseguire diritto (per il faro) e scendere fino al mare. AA in allestimento, zona tranquilla e isolata. Market/bar/ristorante ecc..a 1,200 KM in località Lido Rossello. (Camperino ago.2008)				
Ribera 	4.037	37.4364500	013.2353900	http://www.arcipelagoverde.it/italia/sicilia.aspx
Località Secca Grande, lungomare Colombo, parcheggio sulla spiaggia di ciotoli.				
Riposto 	2.768			http://www.arcipelagoverde.it/italia/sicilia.aspx
Sul lungomare Pantano nel parcheggio Torre Archirafi, caper service in via della Repubblica gratuito, segnalato (le chiavi le hanno i vigili urbani telefono 095937085)				
Roccalumera   	 2.797	37.9800000	015.3968000	www.park-jonio.it
Area Park-Jonio a 200 metri dal mare, in via Collegio vicino campi da tennis, a 25 km da Messina e15 km da Taormina, uscita autostrada A18 'Roccalumera' , poi per 300 Mt. sulla SS 114 verso Messina, proseguire sul lungomare per 2 Km, troverete la segnaletica che vi porterà sul posto. L'area è al centro del paese, su fondo ghiaioso, parzialmente ombreggiata, con elettricità, carico, scarico, illuminata, recintata, custodita, con servizi igienici, docce, pile per lavare panni e stoviglie, apertura annuale, a pagamento, da 10 a 15€ secondo stagioni al giorno tutto compreso, scarico e carico 5,00 €. Servizio Bus per Taormina, Messina, Etna. Supermercati, tabacchi, giornali, pizzeria, ristoranti ecc. a soli 50 metri. Tel. - 334-1202290 o 389/9969545 www.park-jonio.it info@park-jonio.it (Antonino Chirieleison ago2010)				
S. Agata Di Militello 	2.871			http://www.arcipelagoverde.it/italia/sicilia.aspx
Possibilità di sosta direttamente sulla spiaggia direzione Messina per un numero limitato di camper. Musica nei vicini stabilimenti balneari fino a tardi.				
S. Croce Camerina  	 4.136	36.8041650	014.5035410	www.areasostalentisco.com
Area Il Lentisco, contrada Serramenzana. Da Catania: Superstrada Catania-Ragusa. Da Agrigento: Strada statale 115 Agrigento-Gela-Ragusa. Da Ragusa: seguire le indicazioni per Scoglitti. Piazzole per roulotte: 48 (ciascuna dispone di acqua e luce, mq. 60 compreso posto macchina.) Piazzole per camper: 60 (mq. 40.) Apertura: 01/01 - 31/12. Scogli per pesca subacquea a km 4. Centro urbano a km 4. Spiaggia libera a km 2. Piazzola da 60 metri con acqua e luce, compreso carico e scarico acqua 25€ al giorno. Piazzola da 40 metri compreso carico e scarico acqua 20€ al giorno.				

















regione **I - Sicilia**

località	area n°	latitudine	longitudine	vedere foto o informazioni nel web
S. Croce Camerina	 2.921			http://www.arcipelagoverde.it/italia/sicilia.aspx
C/o 'Eden del camper', SP 36 Km 1+800 n° 158, tel. 333 6625460 - 0932 825111				
S. Croce Camerina	 2.922	36.8173070	014.4670540	http://www.arcipelagoverde.it/italia/sicilia.aspx
	C/o camping -Baia dei Coralli-, loc. Punta Braccetto, camper stop € 10,33 escluso 20/6-20/8, aperto tutto l'anno, tel. 0932 918282			
S. Croce Camerina	 2.923	36.7916730	014.4936280	www.caposcalambri.com
	Corso Mediterraneo. C/o agriturismo 'Capo Scalambri', Punta Secca, loc. Palmento, tel. estivo 0932 915600, tel. invernale 0932 238928, 10 posti, acqua, elettricità, da 1/6 a 15/9. Piazzola per camper, tende e/o roulotte con equipaggio composto da 2 persone, comprensiva di energia elettrica da 400 watt, carico di acqua e scarico dei reflui nonché l'uso dei servizi igienici aziendali e doccia calda: € 15.00 al giorno ad equipaggio. Ogni adulto aggiunto euro 3.00 al giorno. I neonati fino a 3 anni non pagano ed i bambini da 3 a 10 anni pagano euro 1.50.			
S. Giorgio	 2.956			http://www.arcipelagoverde.it/italia/sicilia.aspx
Sul mare, fronte a isole Eolie, deviando da SS 113				
S. Giovanni Galermo	 3.922			http://www.arcipelagoverde.it/italia/sicilia.aspx
	In via Galermo 260. Self Area Parking, vicino al distributore Agip. Area sterrata per 60 mezzi sempre aperta, recintata, custodita, illuminata, elettricità, docce, lavatrice, scarico tipo Sanistation. Costo 1 € l'ora, 10 € per 24 ore, carico 2,50 €, scarico 2,50 €. Nei pressi supermercato, mezzi pubblici. Tel. 0957-143908 / 349-6288692			
S. Leone	 3.996	37.2688900	013.5825000	http://www.arcipelagoverde.it/italia/sicilia.aspx
	Camping Valle dei Templi. In viale Emporium a S. Leone presso Agrigento. (gen.2007)			
S. Leone	 47	37.2622600	013.5790000	http://www.arcipelagoverde.it/italia/sicilia.aspx
Porto San Leone. Vicino Valle dei Templi.				
S. Maria Degli Ammalati	 3.000			http://www.arcipelagoverde.it/italia/sicilia.aspx
c/o Caravan Figuera, SS 114 km 77,700, tel. 095/885306.				
S. Stefano Camastra	 3.080	38.0132560	014.3478010	http://www.arcipelagoverde.it/italia/sicilia.aspx
c/o Istituto d'Arte e della Chiesa -Calvario-. Arrivando da Palermo: prima strada sulla sin finita la salita prima di entrare in paese, adiacente a supermercato.				
S. Vito Lo Capo	 3.109			http://www.arcipelagoverde.it/italia/s_vito_lo_capo.aspx
Appena arrivati sul lungo mare parte opposta al porto. Parcheggio privato aperto 24 ore su 24, carico scarico a volonta' docce a pagamento; costo totale € 10.00, come una sosta sulla strada dalle 8.00 alle 20.00. Nei week-end e in agosto 15 € al giorno. Info: 349-8656090 Gaspare. Paese a 10 minuti, gestori disponibilissimi e gentilissimi. http://www.arcipelagoverde.it/viaggiare/sicilia/sanVito/sanvito.htm				
S. Vito Lo Capo	 3.113	38.1743200	012.7427800	http://www.arcipelagoverde.it/italia/s_vito_lo_capo.aspx
	Area in paese, sul mare, acqua non potabile, no elettricità, costo 12 € per 24 ore compreso CS, docce 1 €. http://www.arcipelagoverde.it/viaggiare/sicilia/sanVito/sanvito.htm			
S. Vito Lo Capo	 4.001	38.1623520	12.737243	
	ex campeggio le fate seguire le indicazioni in loco segnalata l'entrata con un insegna .I via pier santi mattarella 23 .vicino al centro e alla spiaggia ,recintata ,illuminata,allaccio elettricità docce fredde carico e scarico ampi spazi rispetto ai campeggi e alle altre aree sosta vicine (michele 2012 18/08/2012 22.47.10)			
S. Vito Lo Capo	 4.010	38.1848030	012.7330250	http://www.facebook.com/profile.php?id=100002680723025
	In via Faro 36, dopo il porto sulla strada che conduce al faro. Recintata, su erba apertura estiva, si affaccia con una scogliera direttamente in mare. Apertura da Pasqua fino a settembre. Fino a Giugno (bassa stagione) 18€, Luglio e Settembre (media stagione) 20€, Agosto (alta stagione) 25€, compresa corrente, carico, scarico e accesso al mare. Affitto lettini ombrelloni 12€. Tel. 333 1011519 - 327 0284152 - 345 7761098(gen.2007) http://www.arcipelagoverde.it/viaggiare/sicilia/sanVito/sanvito.htm			
S. Vito Lo Capo	 3.112			http://www.arcipelagoverde.it/italia/s_vito_lo_capo.aspx
Area sterrata a 100 m dalla spiaggia, recintata, custodita, illuminata, barbecue, no elettricità. Apertura stagionale, costo da 10 a 15 € per 24 ore secondo il periodo, CS 5 €. Seguire la Via del Secco, si trova tra i campeggi La pineta e Soleado. Tel. 328-7421514 Tel. 329-1244237 (Mag.2006) http://www.arcipelagoverde.it/viaggiare/sicilia/sanVito/sanvito.htm				
S. Vito Lo Capo	 3.111	38.1746300	012.7410000	http://www.arcipelagoverde.it/italia/s_vito_lo_capo.aspx
Di fronte al camping Soleado ci sono dei posteggi comunali a pagamento. E' sul lungo mare ma un po' disturbato dalla discoteca presente nel camping. http://www.arcipelagoverde.it/viaggiare/sicilia/sanVito/sanvito.htm				
S. Vito Lo Capo	 3.108	38.1385000	012.7380000	http://www.arcipelagoverde.it/italia/s_vito_lo_capo.aspx
Contrada Maccari, sul mare nella piana di Macari dopo Castelluzzo. http://www.arcipelagoverde.it/viaggiare/sicilia/sanVito/sanvito.htm				





















regione **I - Sicilia**

località		area n°	latitudine	longitudine	vedere foto o informazioni nel web
S. Vito Lo Capo		4.036	38.1712500	012.7436500	http://www.arcipelagoverde.it/italia/sicilia.aspx
Via La Piana, parcheggio sterrato segnalato come parcheggio spiaggia. Libero e gratuito, tranquillo anche per la notte, no servizi. Bella spiaggia di sabbia a 5 minuti a piedi, navetta gratuita per il centro. Più avanti lungo la strada Villaggio Azzurro ci sono altri parcheggi a pagamento più vicini al mare.					
S. Vito Lo Capo		3.110	38.1251900	012.7879100	http://www.arcipelagoverde.it/italia/s_vito_lo_capo.aspx
Si trova all'ingresso della Riserva dello Zingaro. Parcheggio sterrato, leggermente in pendenza, silenziosissimo. E' comodo perchè proprio all'ingresso della riserva naturale. Si può pernottare. http://www.arcipelagoverde.it/viaggiare/sicilia/sanVito/sanvito.htm					
Salemi		3.127			http://www.arcipelagoverde.it/italia/sicilia.aspx
In ampio parking a 200 mt dal cimitero, sotto il centro storico					
Sciacca		3.215	37.5048167	013.0813000	http://www.arcipelagoverde.it/italia/sicilia.aspx
	Al porticciolo commerciale dietro la ex stazione ferroviaria. Fontana antincendio VVFF con attacco grande (1") per carico acqua dolce (fondamentale in periodo siccità acque salmastre) ; possibilità di scarico acque nere e grigie nei numerosi tombini della rete fognaria presenti nel piazzale. Pernotto possibile anche nel vicino molo del porticciolo turistico a 500 mt.				
Sciacca		3.218			http://www.arcipelagoverde.it/italia/sicilia.aspx
(Area Camper) Azienda Agrituristica Montalbano - Località Scunchipani					
Sciacca		3.214			http://www.arcipelagoverde.it/italia/sicilia.aspx
ampio piazzale davanti alla caserma della Guardia Costiera, dove c'è possibilità di prelevare acqua da un paio di rubinetti ad uso delle imbarcazioni.					
Sciacca		3.217	37.50351	13.05127	
	Sterrato, lontana dal centro adiacente bar tabacchi sulla spiaggia chiosco bar. Wi fi gratis offerta da bar tabacchi (18/08/2013 16.03.57)				
Sciacca		3.219	37.5179100	013.0766430	http://www.arcipelagoverde.it/italia/sicilia.aspx
Via Cappuccini, 153 - Località Surriano. Azienda Agrituristica Surriano -					
Sciacca		3.216	37.5062290	013.0876220	http://www.arcipelagoverde.it/italia/sicilia.aspx
Via Agatocle, all'ingresso della città, adiacente alle terme. Recintato, non custodito, gratuito. Vicino al centro storico.					
Scigli		3.221			http://www.arcipelagoverde.it/italia/sicilia.aspx
In parking di fronte alla caserma dei Carabinieri					
Scigli		3.224			http://www.arcipelagoverde.it/italia/sicilia.aspx
In fraz. Scoglitti, via Principe di Piemonte, nella riviera di Gela					
Scigli		3.223			http://www.arcipelagoverde.it/italia/sicilia.aspx
C/o Lido di Spinasantà, sul mare, nella fraz. marittima di Donnalucata					
Scoglitti		3.809	36.8947940	014.4276050	http://www.arcipelagoverde.it/italia/sicilia.aspx
Fraz. Del com. Vittoria, in Piazza Principe di Piemonte, nella riviera di Gela. (gen.2008)					
Scopello		3.228	38.0673800	012.8173400	http://www.plaia.it/
Presso l'azienda agricola A. Plaia, a 200 m dal centro di Scopello, a pochi minuti dal mare e dalla riserva dello Zingaro. Vista panoramica sul mare, docce, alcune prese di corrente, vendita prodotti tipici. Costo 15 € per 24 ore. Tel. 339-5088166					
Scopello		4.209	38.0695000	012.8210000	http://www.arcipelagoverde.it/italia/sicilia.aspx
	Parcheggio solo diurno presso la cala della vecchia tonnara, alla baia dei faraglioni. Si trova sulla sinistra della strada prima di scendere a destra alla tonnara. Servizi igienici e doccia, costo 0,80 € l'ora.				
Scopello		3.230	38.0552600	012.8439100	http://www.arcipelagoverde.it/italia/sicilia.aspx
	Frazione Guidaloca, ampio parcheggio sul mare in contrada Ciauli (parking Fontana Andrea), Costo 2,50 € ogni 8 ore, chiedendo si può caricare acqua. Dista un centinaio di scalini dal mare e 6 km dalla riserva dello Zingaro.				
Scopello		3.229	38.0559100	012.8408400	http://www.arcipelagoverde.it/italia/sicilia.aspx
Parcheggio senza ombra davanti al mare e allo stabilimento balneare, appena finita la discesa prima di iniziare l'ultima salita per il paese. Solo diurno, di notte ti buttano fuori. appena finita la discesa a sinistra prima di iniziare l'ultima salita per il paese. Costo 5 € per tutto il giorno. Comodo per metter in acqua barche e gommoni, con sottopassaggio per la spiaggia. (ott.2006)					























regione **I - Sicilia**

località	area n°	latitudine	longitudine	vedere foto o informazioni nel web
Seccagrande Ribera 	P 3.233			http://www.arcipelagoverde.it/italia/sicilia.aspx
Tariffa CAMPER STOP c/o Kamemi Camping, su SS115, da settembre a maggio (camping aperto tutto l'anno). Chiedere espressamente l'applicazione della tariffa Camper Stop al momento di concordare la sosta in quanto il gestore talvolta -dimentica- di applicare questa facilitazione per i Camper in sosta per una sola notte				
Segesta 	P 3.237	37.9422500	012.8347000	http://www.arcipelagoverde.it/italia/sicilia.aspx
Parcheggio sterrato dell'area archeologica, solo in orari visite. Impossibile di notte. (gen.2008)				
Segesta - Calatafimi 	P 3.236	37.9158200	012.8583900	http://www.arcipelagoverde.it/italia/sicilia.aspx
Parcheggio asfaltato all'ingresso paese Segesta Calatafimi, gratuito, in pendenza necessari cunei. (gen.2008)				
Selinunte 	P 3.956			http://www.arcipelagoverde.it/italia/sicilia.aspx
Presso la fattoria Montaldo, sosta e CS gratuito. (ago2006)				
Selinunte 	P 3.957	37.5831030	012.8063800	http://www.arcipelagoverde.it/italia/sicilia.aspx
Presso il Camping Haway, contrada Triscina Manicalunga, sul mare. Tel 0924-84101 (ago2006)				
Selinunte 	P 4.014	37.5957000	012.8415000	http://www.arcipelagoverde.it/italia/sicilia.aspx
Camping Athena, SS 115 n° 88. Sempre aperto, sosta camper con CS ed elettricità 13 €, solo CS 5 €. Tel e Fax 0924-46132 (dic.2006)				
Selinunte 	P 3.244	37.5857170	012.8392050	http://www.arcipelagoverde.it/italia/sicilia.aspx
Presso l'ufficio del turismo, vicino la stazione ferroviaria in disuso, tranquillo e gratuito. Provenendo dalla SS 115 all'incrocio dove si gira a destra per la zona archeologica, voltare invece a sinistra, il parcheggio è subito dopo sulla destra. (dic.2007)				
Selinunte 	P 3.243	37.5830100	012.8351200	http://www.arcipelagoverde.it/italia/sicilia.aspx
Dopo l'ingresso dell'area archeologica, lungo la sua recinzione, asfaltato, in leggera pendenza. (gen.2008)				
Selinunte 	P 3.245	37.5836680	012.8275610	http://www.arcipelagoverde.it/italia/sicilia.aspx
Parcheggio interno all'area archeologica, accessibile solo pagando biglietto d'ingresso. Impossibile soggiornare la notte. (dic.2007)				
Siracusa 	P 3.309	37.0729840	015.2236180	http://www.arcipelagoverde.it/italia/sicilia.aspx
presso lavaggio -BIG WASH- 2 km a nord di Siracusa sulla SS 114 tel. 0931/761477. A pagamento (sosta notturna, carico acqua, scarico WC), recintato con guardiano.				
Siracusa 	P 3.312	37.0769400	015.2878800	http://www.arcipelagoverde.it/italia/sicilia.aspx
In via Augusto Von Platen 38. € 15 tutto compreso. Stefano Rametta responsabile dell'area parcheggio -VON PLATEN-: l'area si trova in centro di Siracusa città, è fornita di attacco elettrico,carico dell'acqua, pozzetto di scarico ed custodita 24 h.L'area Von Platen si trova a 150mt dal museo Paolo Orsi, a 150mt dal Santuario della Madonnina delle Lacrime, a 300mt dalle Catacombe Giovanni, a 500mt dal parco Archeologico di Neapolis ed infine a 2000mt dall'Isola di Ortigia che si può raggiungere benissimo o in bici oppure col bus urbano costo 0,85 € andata altrettanto il ritorno la fermata del bus sia per scendere che per risalire e proprio davanti al parcheggio. il Teatro Greco è raggiungibile a piedi. Attualmente è gestita dal comune di Siracusa e non possibile pernottare funziona come posteggio e chiude alle ore 20,00. Per verifica sentire la municipale di Siracusa tel 0931462644 (17/04/2013 22.37.18)				
Siracusa 	P 3.308	37.0255170	015.2558170	http://www.arcipelagoverde.it/italia/sicilia.aspx
Via Elorina 180, anche per autocaravan, sempre aperto. Servizi igienici con docce. Tel. 0931-721633 / 333-6420534 / 347-8633474. Fuori dalla città SS115 in direzione di Cassibile.				
Siracusa 	P 3.310	37.0665360	015.2843350	http://www.arcipelagoverde.it/italia/sicilia.aspx
parcheggio del Porto sotto gli alberi.A pagamento, rischio furti.				
Siracusa 	P 3.305	37.0754500	015.2872180	http://www.arcipelagoverde.it/italia/sicilia.aspx
in piazza San Marziano (adiacente la chiesa di San Giovanni) con vicino il Museo Paolo Orsi, il Santuario della Madonnina delle Lagrime e la zona archeologica (teatro greco, anfiteatro romano, etc..). A pagamento, rischio furti.				
Siracusa 	P 3.307	36.9794100	015.2585900	http://www.arcipelagoverde.it/italia/sicilia.aspx
Ognina a 10 km sulla SS 115 porticciolo dei pescatori o sulla scogliera.Possibilità di verbali per sosta non consentita solo su lato mare divieto sosta in quanto Oasi WWF				
Sortino 	P 3.067	37.163321	15.039931	
Parcheggio accanto alla chiesa (24/03/2019 09:09:48)				


regione **I - Sicilia**

località		area n°	latitudine	longitudine	vedere foto o informazioni nel web
Sperlinga		3.353			http://www.arcipelagoverde.it/italia/sicilia.aspx
Nel parking del Castello.					
Sutera		3.991			http://www.arcipelagoverde.it/italia/sicilia.aspx
Piazza Rettore Carruba, area comunale. Tel Vigili Urbani 0934-954901 Tel. Ufficio Turistico 0934-954929 (segn. Comune)					
Taormina		3.411	37.821967	15.245025	yek@tiscali.it
	Sosta Camper PIERGIOVANNI via Spagnuolo Trappitello-uscita autostrada- Giardini Naxos Sosta 15€/24h.tutto compreso.Alberata,custodita,recintata,ampio spazio per tende, servizi per camper,sosta con servizio corrente e punto acqua, in piu' qualche giochi per bambini, barbecue in pietra a legna, doccie esterne con lavabi,bagni interni con doccie per uomini e donne, stazione per la pulizia dei camper con griglia e scarico a terra.camere e appartamenti per affitto e pernottamento, terreno pianeggiante con ampio parcheggio oltre quello per i camper.con la possibilita'di visitare il fiume ALCANTARA, per quanto riguarda i servizi pubblici, quali:bus a 100metri, supermarket a 500 metri e distanza dal mare 1km Aperto tutto l'anno. INFO:cell..39/329/2060259 (il gestore mag.2011)				
Taormina		3.410	37.8513910	015.2972230	http://arcipelagoverde.it/italia/taormina.aspx
	Solo parcheggio sulla statale lungo mare in località Isolabella (di fronte alla Riserva Naturale Isola Bella). Possibilità di rifornimento idrico, no scarico, in pendenza necessari i cunei. A richiesta viene fornita in forma gratuita, energia elettrica. Gestore F.Pagano tel 334.141.97.00 - 338.263.14.93 Ottimo per la vista a Taormina con salita a mezzo funicolare, e per un tuffo nel mare. Costo giornaliero: 10 €, solo notte 5 €. Recintato ed illuminato. Escursioni in fuoristrada parco dell'Etna (gen.2007) http://www.arcipelagoverde.it/viaggiare/sicilia/taormina/taormina.htm				
Termini Imerese		3.438	37.9796100	013.7066300	http://www.arcipelagoverde.it/italia/sicilia.aspx
C/o campo sportivo					
Terrauzza		4.057			www.terramar.it
	Presso l'Agriturismo Terrauzza sul Mare, via Blanco 8. Elettricità, servizi, ben segnalato da Siracusa. L'azienda ha accesso diretto al mare ed è attrezzata con parco giochi per bambini, biciclette, campi di calcetto e di bocce. Si organizzano escursioni marine lungo la costa Siracusana e si affittano canoe in collaborazione con terzi. Tel. 0931-714362 / 0931-66395 / 335-6056206 www.terramar.it (Apr.2007)				
Tindari		3.458	38.1282800	015.0526100	http://www.arcipelagoverde.it/italia/sicilia.aspx
	area di servizio Tindari sud autostrada A 20 PA-ME (Camperino lug.2008)				
Tindari		1.291	38.1273000	015.0539500	http://www.arcipelagoverde.it/italia/sicilia.aspx
	CS Area TINDARI NORD autostrada A20. (Camperino lug.2008)				
Tindari		3.459			http://www.arcipelagoverde.it/italia/sicilia.aspx
Nel parking a 100 mt dal Santuario della Madonna Nera, tra gli ulivi. Area raggiungibile solo dalle 20.30 alle 08.00 del mattino successivo					
Tindari		3.457	38.1381100	015.0428100	http://www.arcipelagoverde.it/italia/sicilia.aspx
Ad 1km dal santuario, prima della salita, parcheggio sulla dx, non asfaltato, in pendenza, a pagamento dalle 8 alle 20. Per camper: prima ora:3 €, seconda ora: 2 €, con 5 € si parcheggia 5 ore, quindi 3 ore sono gratuite. Oltre la quinta ora si paga 1 €/h. La navetta per il santuario costa 0.70 € per A+R. Bus navetta ogni 10 minuti, poco più avanti. (Franco gen.2008)					
Trapani		3.537	37.9830400	012.5310600	http://www.lesalinehotel.com/
Dietro il distributore IP. Area Le Saline, SP 21 Nubia, alla periferia della città. Presso l'albergo Le Saline. Recintata, pavimentata, Illuminazione, elettricità, docce. A pagamento 15€ sosta, corrente elettrica e carico scarico, i gestori sono disponibilissimi anche per accompagnare in porto o a Erice. Tel. 0923-868056 (gen.2008) info@lesalinehotel.com					
Trapani		3.540	38.0146630	012.5189980	http://www.arcipelagoverde.it/italia/sicilia.aspx
Lungo il porto, presso la caserma Vigili del Fuoco, in via Giuseppe Palmeri. E' stato vietato ai camper e caravan il parcheggio di Piazza Vittorio Emanuele. (gen.2008)					
Trapani		3.539	38.0171090	012.5178260	http://www.arcipelagoverde.it/italia/sicilia.aspx
Parcheggio delle Isole Egadi, custodito 24 ore su 24, ben segnalato appena si entra in città. No servizi, costo 10 € per 24 ore o 1 € l'ora. Navetta gratuita per l'imbarco per le Egadi. (dic.2005)					
Trapani		3.538	38.009721	12.530548	Parkinglesaline.it
	Parking le saline via I Dorsale Z.I.R. navetta gratuita per Trapani (20/03/2019 07:39:18)				

























regione **I - Sicilia**

località		area n°	latitudine	longitudine	vedere foto o informazioni nel web
Tre Fontane		3.964	37.5763090	012.7500100	http://www.arcipelagoverde.it/italia/sicilia.aspx
Frazione di Campobello di Mazara con bella spiaggia di sabbia fine, parcheggi liberi sul lungomare Ovest vicino al VentaClub. Numerose fontanelle su tutto il lungomare. (sett.2006)					
Tre Fontane		3.963	37.5655200	012.7061600	http://www.arcipelagoverde.it/italia/sicilia.aspx
Frazione di Campobello di Mazara con bella spiaggia di sabbia fine, parcheggi liberi sul lungomare Ovest. Numerose fontanelle su tutto il lungomare. (set.2006)					
Vaccarizzo-delfino		4.676	37.3820592	015.0757312	http://www.lecocoach.it
	sosta diurna notturna rifornimento acqua bar ristorante .nome area sosta le coco beach stradale coda volpe 2 catania www.lecocoach.it info@lecocoach.it telfax 095295461 prezzi sosta notturna 15 euro compreso carico acqua 10 euro sosta diurna compreso carico acqua (il gestore ott.2010)				
Valderice		3.638			http://www.arcipelagoverde.it/italia/sicilia.aspx
	"Cantalicio" comunale segnalata in via Colombo località Bonaria gratuita con acqua non potabile.				
Valllunga Pratameno		3.651			http://www.arcipelagoverde.it/italia/sicilia.aspx
Nel piazzale illuminato tra la stazione dei carabinieri e la villa comunale					
Vendicari		3.682	36.8161700	015.0977500	http://www.parcheggiocalamosche.com/
A Calamosche, nell'Oasi di Vendicari. SS Siracusa-Noto e poi sulla SP Noto-Pachino, dir Noto. Dopo 6,5 km deviare a sinistra. Segnalato. Aperto tutti i giorni da giugno a settembre, solo festivi negli altri periodi. Area dedicata ai camper, custodita, scarico, carico, docce e servizi. € 12 per 24. tel 347.8587319 - parcheggiocalamosche@inwind.it					
Vendicari		3.683	36.8059700	015.0914700	http://www.arcipelagoverde.it/italia/sicilia.aspx
	Area solo diurna 5€ tutto il giorno, presso omonima riserva, carico acqua non potabile, no scarico, no luce. La Riserva è molto interessante, con presenza di varie specie di uccelli (gru, fenicotteri, aironi, passeracei, ecc.) la spiaggia è con sabbia bianca e l'acqua diventa profonda ad almeno 100mt dalla riva, molte varietà di pesci.				
Vendicari - Marzamemi (vicinanze)		4.250	36.774459	15.097118	
Parcheggio sul mare alle porte della riserva di Vendicari. Breve tratto sterrato per raggiungerlo.					
Villa Margi		4.381	38.0130800	014.3287900	
	Area Oasi - in Via Lungomare Colonna - Gestore Sig. Antonio (ospitalissimo!!), tel. 3208059110 50 metri dal mare - a 2 km da Santo Stefano di Camastra (città delle ceramiche) - vicino alla Finestra sul Mare di Tano Festa - a 500 mt ristoranti - 100 posti (40 con attacco corrente) - no ombreggiatura - si: veranda, tavolini, griglia. (Diego e Lucia ago.2009)				
Villafranca Tirrena		732	38.2386200	015.4396000	http://www.arcipelagoverde.it/italia/sicilia.aspx
	CS area DIVIETO nord. Autostrada A20 (Camperino lug.2008)				
Villafranca Tirrena		3.771	38.2357000	015.4372500	http://www.arcipelagoverde.it/italia/sicilia.aspx
	in area Divieto Sud c/o ESSO x Messina Autostrada A20 (Camperino lug.2008)				
Vita		3.804			http://www.arcipelagoverde.it/italia/sicilia.aspx
Dallo svincolo di Segesta percorrere la ss187 segnaletica per il bosco Baronina. (dic.2005)					
Vittoria		3.810			http://www.arcipelagoverde.it/italia/sicilia.aspx
	Nel parking c/o stadio comunale, all'ingresso della città strada per Comiso). E' solo un comune parcheggio dello stadio della città. Il pozzino di scarico è occluso, la colonnina carico acqua non funziona più e l'area non è tranquilla e non sembra nemmeno sicura per la sosta notturna.				
Zafferana Etnea		3.827			http://www.arcipelagoverde.it/italia/sicilia.aspx
piazza Kennedy, di fronte al ristorante -Il Porcino-, accanto al corso, 200 metri prima della Villa Comunale. (mar.2007)					
Zafferana Etnea		3.825			http://www.arcipelagoverde.it/italia/sicilia.aspx
Nell'ampio parcheggio dell'ex stadio di calcio, sotto la Villa Comunale. Non sempre aperto. (mar.2007)					
























I - Toscana

Abbadia a Isola		2.932	43.387301	11.192959	www.comune.monteriggioni.si.it
Parcheggio pubblico in lieve pendenza. Ottima base di partenza per i sentieri della Montagnola e della Francigena fino a Siena passando da Monteriggioni Castello. Accanto al Complesso Monumentale di Badia a Isola. (Andrea 02/05/2012 18.55.32)					





regione **I - Toscana**

località	area n°	latitudine	longitudine	vedere foto o informazioni nel web
Abbadia S. Salvatore 	P 2	42.8769110	011.6733120	Via Fosso Canali, C/o giardini pubblici, vicino all'I.T.I.S., nei pressi del parco giochi e degli impianti sportivi, parcheggio asfaltato ed illuminato. Fontanella con canna non standard.
Abbazia Monte Oliveto - Chiusure	P 4.193	43.178299	011.547832	Piccolissimo parcheggio sterrato, nel bosco, prima del parcheggio dell'abbazia dove è vietata la sosta ai camper. Tranquillo, gratuito, no servizi. (2014)
Abetone 	P  1.590	44.134444	10.63176	AA località Val di Luce, vicino a vari impianti di risalita. Sosta e pernottamento a 8€ al giorno, compresa elettricità e pozzetto scarico. Ottimo punto di partenza per escursioni trekking. (23/08/2012 23.59.42)
Abetone 	P 5	44.1438330	010.6642540	Parcheggio riservato ai Camper davanti al Comune, in pieno centro, alla partenza della seggiovia Selletta. 2€/ora-8€/24h (paolo miglierini 23/08/2012 23.52.08)
Abetone	P 6	44.1432910	010.6664370	http://www.camperclubabadiana.com/ Comodo impianti. Parcheggio sul lato sinistro della SS 12 arrivando da Pistoia, a poche centinaia di metri dal centro, segnalato. CS presso il campeggio Bucaneve, località Le Regine, Tel. 0573-60202 Parcheggi molto non più comodi in centro all'abetone (paolo ago.2012)
Aktinireos	P 2.683	38.40487	23.99799	In un piazzale sul mare con l'immane taverna, la spiaggia offre anche un po' di ombra data da iccoli alberi e qualche palma (Franco Tanderi ott.2012)
Alberese 	P 69	42.6702500	011.1045200	Piazzale in terra battuta ai bordi del paese, di fronte agli uffici del Parco dell'Uccellina, illuminato, segnalato. A pagamento 8-20, mezza giornata € 9, giornata intera € 13. Consentita sosta ad auto e pullman. Pista ciclabile per Marina di Alberese (7 km), alla Marina è vietato l'accesso ai camper durante il periodo estivo e festivi.
Albinia  	P  74	42.5082900	011.1963200	http://www.aidelfini.com Località Saline Breschi, presso il ristorante Ai Delfini, sul mare nella zona campeggi della via Aurelia km.143, segnalata. Costo 30 € per 24 h servizi compresi, illuminata, elettricità, docce, bar, ristorante, giochi bimbi. Tel. 0564-870351 Aperta da Pasqua a Ottobre (set.2006)
Albinia 	P 4.232	42.504710	11.208728	Parcheggio gratuito nei pressi della stazione fs. In parte sterrato (15/02/2020 19:08:07)
albinia	P 2.574	42.501962	11.194173	parcheggio in prossimità del porticciolo (diego 14/08/2012 10.48.12)
Anghiari 	P 132	43.5390400	012.0529100	http://www.anghiari.it/ Piazza 2 Agosto, a lato della SP 47 (via Campo della Fiera). Parcheggio asfaltato, illuminato, sempre aperto, affollato.
Anghiari   	P  4.924	43.5328590	12.0587510	Incantevole agriturismo dotato di tutti i servizi (bagni, piscina, corrente) valida alternativa all'area di sosta piuttosto brutta! (segnalata da: Nicola Munaretti il ott 2010)
Anghiari	P 131	43.0472980	010.7114530	http://www.anghiari.it/ Località S.Lorenzo 21, presso la Locanda Al Castello di Sorci, sulla strada tra Anghiari ed Arezzo. Ottima cucina e sosta tranquilla anche per la notte nell'ampio cortile. Tel. 0575-788022 / 789066
Arezzo  	P  165	43.4721667	011.8876666	Via Da Palestrina angolo via Tarlati, zona Villaggio Oriente o Catona. Spiazzo asfaltato, gratuito, illuminato video sorvegliato Tranquilla, collegata al centro tramite scale mobili. (Paolo e Eugenio 28-gen-2012)
Arezzo	P 4.236	43.4732500	011.8573100	Nel parcheggio Palasport 'Le Caselle' in via Camillo Golgi. Tranquillo (dic.2007)
Arezzo	P 164	43.4698170	011.8825000	http://www.arcipelagoverde.it/italia/arezzo.aspx Parcheggio Pietri sotto le mura presso Porta S.Biagio, sempre affollato di macchine, provare la sera tardi. Fuori città seguire Siena-Perugia, nella zona industriale prima del cavalcavia girare a destra, grosso parcheggio illuminato e asfaltato. (ott.2005)
Asciano  	P  4.869	43.236520	11.556823	Posteggio +CS. Che nel breve sarà aperto in quanto è già tutto predisposto e montato . (02/11/2012 18.11.01)
Avena   	P  3.270	43.72901	11.77308	http://www.campinglapineta.net/ Piccolo, ma molto accogliente e tranquillo (17/11/2014 21:02:55)

regione **I - Toscana**

località	area n°	latitudine	longitudine	vedere foto o informazioni nel web
Avena 	 1.485	43.7431347	11.7802191	www.campinglapineta.net
Campeggio con area sosta (14/09/2014 15:15:20)				
Bagni di Lucca - Chifenti 	 1.945	44.004611	10.562426	
Area di parcheggio per circa 10 Camper con corrente e carico scarico acque gratuito (31/05/2015 12:10:55)				
Bagni Di Petriolo 	231	43.0805100	011.2998500	
Parcheggi lungo la strada vicino al torrente ed alle cascatelle di acqua sulfurea, pochi posti, quasi tutti in forte pendenza.				
Bagni S. Filippo 	3.914	42.9300600	011.7001000	
Parcheggi lungo la strada a senso unico che attraversa il paese, quasi tutti in forte pendenza. Alcune pozze di acqua termale lungo il torrente, si raggiungono con una lunga e bella passeggiata, seguire le indicazioni per il Fosso Bianco.				
Bagno a Ripoli 	2.596	43.723611	11.295556	
 Loc. Grassina - via Abebe Bikila. PS nel parcheggio del campo sportivo gestito dalla Casa del Popolo. Parcheggio su asfalto. Il venerdì mattina il piazzale è utilizzato per il mercato (28/03/2014 10:56:41)				
Bagno a Ripoli 	2.682	43.731667	11.300556	
 Loc. Ponte a Ema - via di Belmonte. PS in parcheggio pubblico su autobloccanti, gratuito (28/03/2014 10:52:15)				
Bagno Vignoni 	236	43.0299300	011.6202300	
Parcheggio non asfaltato nella prima strada a destra all'ingresso del paese, segnalato, no servizi. (Gen.2006)				
Barberino di Mugello 	 4.362	43.989167	011.241111	www.prolocobarberino.net
E' aperta da Aprile a Ottobre 8 euro compreso servizi e elettricità. A pochissimi km dal casello di Barberino del Mugello della A1. Pianeggiante, fondo ghiaioso, a ridosso del lago, con possibilità di scendere sulla spiaggia (vige divieto di balneazione). (veramente pochi minuti dall'uscita della A1) (Pro Loco 02/04/2015)				
Barberino Di Mugello 	256	43.973990	011.243230	
Ampio parcheggio in riva al lago del Bilancino, tranquillo. Dalla A1 uscita Barberino seguire per Cavallina e quindi verso il lago. (Pro Loco 02/04/2015)				
Barga 	 267	44.0722500	010.4814440	
Area San Cristoforo, vicina al centro storico, illuminata, elettricità, vasta area pic-nic e servizi igienici con docce. Ideale per la sosta notturna e come base per escursioni lungo la valle del Serchio. In alta stagione utilizzata anche dalle auto con conseguenti problemi per l'uso dei servizi da parte dei camper. (apr.2006)				
Bolgheri 	3.863	43.2332670	010.6129500	
Parcheggio sterrato, sempre aperto, illuminato, gratuito. Arrivando dall'Aurelia è subito prima del paese sulla destra. No servizi, divieto di transito ai camper oltre il parcheggio. (feb.2006)				
Borgo S. Lorenzo 	390	43.9514500	011.3853700	
Via Caduti di Montelungo (area ex Foro Boario). Piazzale sterrato. Da via Faentina (SS 302) a sinistra dopo il ponte sul Sieve, via Brocchi per 50 m, a sinistra in via Caduti di Montelungo per 100 m, quindi a destra. Da Vicchio a sinistra per Faltona fino al ponte sul Sieve. Da S. Piero a Sieve diritto alla rotonda e 200 m dopo il distributore Monteshell girare a destra, il CS è sulla sinistra. Gratuito, sempre aperto. (set.2005)				
Buonconvento 	463	43.1391330	011.4832920	
In via dei Macelli, c/o bivio per Abbazia di Monte Oliveto Maggiore, c/o lavaggio auto e ferrovia, segnalato (Gen.2006)				
Calci 	503	43.7276920	010.5172290	
Via Brogiotti 35, CS appena ultimato, sempre aperto, gratuito, pozzetto a grata. Nei pressi supermercato, distributore, autobus, parco giochi. (Gen.2006)				
Campiglia Marittima 	528	43.0567200	010.6143900	
 Arrivando da Sud uscire dalla SS 1 a Venturina e seguire per Campiglia M.ma, il CS è all'inizio del paese sulla sinistra. Gratuito, sempre aperto, pozzetto a grata, a 50 m stazione di servizio Erg su SS1 variante Aurelia Km 245+100, in direzione Roma, a 300 dall'uscita, tel. 0565 855847, 4 posti, illuminata, elettricità, market. Arrivando da Nord sulla SS 1 (variante Aurelia) uscire a San Vincenzo Sud, primo incrocio a sinistra verso Campiglia M.ma. Arrivati in paese scendere verso Venturina, dopo circa 300 m il CS si trova in un ampio parcheggio a destra davanti al cimitero ed a fianco degli impianti sportivi.				
Campiglia Marittima 	530	43.0603220	010.6144680	
Nel parking 'La Pieve' presso il presidio ecologico. Tel. 335-6699294 (dic.2005)				
























regione **I - Toscana**

località	area n°	latitudine	longitudine	vedere foto o informazioni nel web
Capannoli Val D'era 	 576	43.5902800	010.6747100	C/o aviosuperficie Valdera, tel. 0587 608124, servizi, acqua non potabile
Capannori  	 578	43.8800770	010.5956430	http://www.eurososla.com/ In via Nuova per Paganico 1 vicino all'uscita di Capannori dell'autostrada Firenze-Mare sulla provinciale Via Romana direzione Porcari-Altopascio. 3.000 mq. di parcheggio coperto e scoperto, custodito 24 ore su 24. Piazzole di parcheggio per camper al coperto Dim: 3x8,5 H: 4m. Per gli arrivi oltre le ore 20,00 è gradita la prenotazione telefonica gestore: Fugiaschi Carla Tel.0583/935377 l'area è custodita e recintata con poca vegetazione, è asfaltata e illuminata e fornita di elettricità e carico scarico (seg. Tolomei Domenico set.2007)
Capraia E Limite 	602	43.7366000	011.0044167	In loc. Capraia Fiorentina, nel parking di via delle Ginestre, zona industriale, tra i due abitati
Casciana Terme 	655	43.5278500	010.6161000	Comunale, in via A. del Picchia, a 100 mt dal centro, segnalata, servizi Via Del Picchia, a 100 m dal centro e dalle terme, tranquilla.
Casola In Lunigiana 	4.978	44.1991030	10.1728850	Custodita Tel 3290787985 Tel 3290787985 (segnalata da: Alessandro i il ott 2010)
Castel Del Piano 	681	42.8872220	011.5370060	In via Po c/o stadio, in parco a ridosso del paese, segnalata, 1000 mq
Castelfiorentino 	 703	43.6088667	010.9636500	In via Che Guevara, sulla circonvallazione Ovest, angolo via I° Maggio (le due strade formano una piazza, identificabile per dei nuovi edifici marroni) segnalata, illuminata, tel. Comune 0571 686362
Castell'azzara 	 4.399	42.7608330	011.6683330	www.cornacchino.it Agriturismo con maneggio. Loc. Cornacchino 58034 Castell'Azzara tel. +39 0564.951582 fax +39 0564.951655 e-mail: info@cornacchino.it . Dalla Cassia (SS n.2) al km 146,5, fra S. Quirico d' Orcia ed Acquapendente, trovare l' uscita per Castell' Azzara. Una volta arrivati in paese vi troverete ad un incrocio; girando a destra (curva secca di ca. 140 gradi) vi troverete il distributore sulla sinistra. Dopo il distributore girate a sinistra, uscite dal paese, proseguite per ca. 3 km fin che troverete sulla sinistra una bacheca di legno con delle fotografie e una strada che scende, che dopo ca. 100 metri diventa una strada bianca. Proseguite sulla strada bianca e dopo ca. 200 metri sarete arrivati. Per il camper vi è un costo di 9,00 € a notte + per ogni persona in agriturismo: 1 pernottamento, 8,30 €; 1 giorno in mezza pensione, 31,00 €; 1 giorno in pensione completa, 46,00 €; 1 passeggiata a cavallo di due ore, 28,00 € (organizzate giornalmente due, una il mattino e una il pomeriggio); 1 giorno in mezza pensione e due ore di cavallo, 56,00 €; 1 giorno in mezza pensione e quattro ore di cavallo, 78,00 €; 1 giorno in pensione completa e due ore di cavallo, 70,00 €; 1 giorno in pensione completa e quattro ore di cavallo, 91,00 €. (il gestore nov.2009)
Castellina In Chianti 	 724	43.4733000	011.2876000	Ampio Parcheggio asfaltato a pagamento con CS. acqua a pagamento una parte del parcheggio è adibita alle auto Pagamento con parchimetro (Alfio 24/09/2012 22.57.23)
Castelnuovo Garfagnana 	 742	44.1143170	010.4029000	C/o impianti sportivi, via Val Maira. Trecento metri dall'abitato. Ampia area per un centinaio di mezzi, illuminata, sempre aperta, gratuita. (ott.2005)
Castelnuovo Val Di Cecina 	746	43.2122340	010.9014470	In via Aldo Moro, segnalato con cartelli, presso gli impianti sportivi, gratuito, non custodito; il Comune si trova nella zona dei Soffioni Boraciferi vicino a Larderello, tel. 0588 20512
Castiglion Della Pescaia   	 765	42.7797330	010.7999000	In strada prov. delle Rocchette Km 2+500, elettricità, servizi, stagionale, a pagamento. L'AA non è proprio attrezzata. € 18 al dì senza scarico: € 3 per le cassette € 8 per i nautici e grigie (solo dalle 9 alle 11). Molto polverosa. Non ci sono docce ma in compenso ci sono 4 rubinetti bassi e cannelle varie. Ci sono anche colonnine per la luce (ottima potenza) ma dotarsi di lungo cavo. Le docce calde in spiaggia € 2 un gettone. A fianco bar ristorante e vendita frutta/verdura del contadino (ottimo). L'area è in parte all'ombra ed in parte sotto il sole cocente. Il cellulare indicato è errato ma tanto se provi a telefonare ti dicono sempre che c'è posto. (William ago.2009)
Castiglion Della Pescaia 	764	42.7751830	010.8430330	Area comunale, segnalata, c/o impianti sportivi, all'inizio del paese provenendo da Follonica, a circa 4 Km dal centro; si trova di fronte al camping 'Maremma Sans Souci', anch'esso dotato di pozzetto di scarico. Pista ciclabile. Costi: 12 € per 24 ore, 20 € per 48 ore, CS 3 €. (set.2005)
Castiglion Fiorentino 	4.648	43.3429000	011.9240000	In Via Trento. 6 posti camper di recente realizzazione. (Bionda Primo apr.2010)























regione **I - Toscana**

località	area n°	latitudine	longitudine	vedere foto o informazioni nel web
Castiglioncello 	 4.019	43.3985520	010.4283930	In Via Aurelia. A pagamento, Illuminata, No elettricità, Pavimentazione in ghiaia, abbastanza tranquilla a 200 m dal mare. Visitata Alberto 8/1/07
Castiglioncello 	 766	43.4296230	010.3967840	Loc. Fortullino. Provenendo da Livorno percorrere l'Aurelia in direzione Rosignano. 3 km prima di Castiglioncello prestare attenzione alle indicazioni. Provenendo da Grosseto percorrere l'Aurelia in direzione Livorno. 3 km dopo Castiglioncello prestare attenzione alle indicazioni. Bisogna passare sotto la ferrovia e percorrere la strada di accesso all'area per circa 300 mt. Molto ben tenuta, curata, piena di aiuole. Accesso diretto alla spiaggetta tramite sentierino. Aperta da Aprile a Settembre, a pagamento 15€ al giorno. Luglio e Agosto 20€ al giorno. Area attrezzata recintata, sorvegliata, illuminata, molto grande, fondo erboso, alcune piazzole in leggera pendenza. Camper service completo, colonnine elettricità, docce, lavatoi, Aperta dal 1 aprile al 30 settembre. Molto frequentata; se l'area risultasse piena, c'è possibilità di sosta nel piazzale esterno (100 mt prima dell'ingresso privo di qualsiasi servizio) in attesa che si liberi qualche piazzola. Si trova a ridosso della ferrovia e della SS1 Aurelia (tratto a scorrimento veloce). Il paese di Castiglioncello dista 3 km. Sull'Aurelia, in prossimità della deviazione per l'area, c'è la fermata del bus che consente di raggiungere oltre a Castiglioncello, anche Rosignano e Livorno. A piedi (100 mt.) è possibile raggiungere la caletta del Fortullino. ATTENZIONE tratto scoglioso, consigliate scarpe in gomma. Tel.338.9631531 oppure 339.3917952. (Emiliano mag.2008)
Castiglioncello 	 4.018	43.3971020	010.4280000	Gratuita. Solo P (CS presso altra AA a 300m di distanza teoricamente a pagamento 2.50 € però in quei giorni non c'era nessuno a riscuotere la tariffa) Illuminata No elettricità Pavimentazione drenante in cemento 100 dal mare Potrebbe essere piuttosto rumorosa in estate. Visitata Alberto 8/1/07
Castiglione della Pescaia 	 2.913	42.765733	10.886493	Parcheggio libero vicino al parcheggio a pagamento lungo il canale. Vicino al centro storico
Castiglione d'Orcia 	 773	43.002607	11.615673	Presso pro loco, gratuita, sterrato con via karma mozzafiato sulla valle d'orcica. Gratuita, carico, scarico. (22/04/2014 19:38:57)
Cavo 	 3.834	42.854634	10.422693	 25 euro a notte+220v+cs con doccia calda a pagamento e fredda gratis. un po distante dal centro (03/09/2014 12:05:39)
Cecina 	 815	43.337079	10.499103	www.Agricamping.it Agrigamper di nuova costruzione immerso nel verde a pochi km dal mare. Area sosta immersa nel verde e nella tranquillità a 2 km dal mare, carico e scarico , bagni uomo / donna e portatori di handicap con docce , acqua calda (03/09/2013 13:42:07)
Cecina 	 3.500	43.28776	10.55449	http://www.agricampercecina.it Agricamper Gioia Selvaggia e Fabio. Su prato con piscina esterna. Zona tranquilla, leggermente ventilata. (09/08/2015 17:27:07)
Cerreto Guidi 	 836	43.7251833	010.8288167	C/o supermercato, in loc. Pieve a Ripoli, all'ingresso est del paese, dalla parte di Empoli/Firenze
Certaldo Basso 	 840	43.54624	11.04545	In piazza dei Macelli in pieno centro, a pochi minuti dalla parte alta del paese raggiungibile a piedi o tramite guidovia. Illuminato, parzialmente ombreggiato, segnalato e gratuito. (Mirko feb.2012)
Chianciano Terme 	 879	43.0477800	011.8198000	In vari parcheggi, nei pressi delle Terme oppure del acqua nel parcheggio dei bus turistici
Chianciano Terme 	 878	43.0589600	011.8272300	centro storico
Chitignano 	 901	43.6630900	011.8816400	In via Torri del Fornello, c/o Scuola Media
Chiusi 	 908	43.0144500	011.9497100	 In via Torri del Fornello c/o scuole medie (casello omonimo), illuminata, a 100 mt dal centro del paese, gratuita, 2 griglie di scarico. Dista 300 m dal centro storico, raggiungibile a piedi attraverso una scalinata. Di giorno sosta massima 4 ore. (apr.2012)
Consuma 	 2.064	43.7804830	011.5959690	http://www.hotelmiramonti-ar.it Località Consuma, via Consuma 61, parcheggio presso l'Albergo Ristorante Miramonti, ampio e tranquillo, lungo la Strada Regionale 70. Tel. 055-8306566 (lug.2007)




























regione **I - Toscana**

località	area n°	latitudine	longitudine	vedere foto o informazioni nel web
Cortona	 2.530	43.2071000	012.0113300	www.tuscanywines.it
In via 1° Maggio 37/A, facilmente raggiungibile in prossimità della Siena-Perugia e della SS Chiusi-Arezzo, ampio parcheggio presso l'azienda Vini di Toscana, con servizi igienici (anche per disabili), costo 5 €. Tel. 0575-67630				
Cortona	 1.032	43.2729000	011.9875830	http://www.arcipelagoverde.it
	Parcheggio auto e pullman. Via del Mercato (sotto le mura). Con una parte in terra, attenzione agli alberi. Gratuito, fontanella, a pochi passi dal centro storico. Foto e scheda disponibile alla pagina http://www.arcipelagoverde.it http://www.altervista.org/viaggiare/weekend/toscana/cortona/cortona.htm			
Dicomano	 1.077	43.893889	11.536944	
Loc. Borghetto SS67 Tosco Romagnola AA Comunale, gratuita, su asfalto, in comune con vetture, nell'area sostano i bus del servizio pubblico (08/10/2013 14:22:50)				
Dicomano	 1.079	43.8902100	011.5212600	
	Nel parking di via Ciro Fabbroni, 6 posti, illuminata presso il centro sportivo sulla SS 67 Tosco-Romagnola, area per 6 mezzi, gratuita, segnalata.			
Donoratico / castagneto Carducci	 4.871	43.155574	10.559636	www.camperesort.it
 	Area sosta con piscina ,bagni, piazzole delimitate ,barbecue ,bar , in mezzo al verde ad 1 km circa dal mare raggiungibile con biciclette ,personale gentile ,rete wiifi gratuite (25/06/2014 11:49:39)			
Empoli	 1.108	43.7076700	010.9061200	
Nella Zona Industriale Terrafino, all'uscita Empoli ovest della superstrada FI-PI-LI in direzione Empoli, alla rotonda a sinistra, dopo il semaforo 50 mt. sulla sinistra, gratuito				
Equi Terme	 1.418	44.1700900	010.1551300	
	Da Aulla SS 63 (del Cerreto); a Cormezzano SS 445 (SR 445) per Casola; a Gragnola SP 10 per Equi T. Area per 30/40 mezzi su sterrato; carico-scarico acque; non ombreggiatura; € 10/24h; in centro. (Alberto Vignolo giu.2008)			
Fiesole	 1.198	43.8085210	011.2961050	
In parking illuminato a sin.di resti archeologici a 200mt da P.za principale. Via del Campo Sportivo con accesso da via Bastianini. Dal centro girare a sinistra verso Caldine ed entrare in via Bastianini dopo la zona archeologica. Evitare l'accesso diretto dal centro, non considerare il divieto per camper, possibilità di sosta anche notturna confermata dall'ufficio turistico. Autobus linea 7 per il duomo di Firenze. (set.2006)				
Firenze	 4.651	43.7555560	011.3061110	
	Area di sosta camper con possibilità di scarico wc alle porte della città in Viale Europa uscita Firenze Sud A1 e nel raccordo per Firenze 2° uscita verso Bagno a Ripoli appena usciti il parcheggio si trova subito sulla sinistra dietro distributore Q8 nuova, custodita, a pagamento, servita da mezzi pubblici 15 min in centro storico, ottima zona residenziale e silenziosa. (Lorenzo apr.2010)			
Firenze	 4.242	43.7515700	011.2434800	
	Dal casello Firenze Certosa dell'autostrada A1, si percorre Via Senese in direzione Firenze e poi si devia in Via del Gelsomino. Il parcheggio, posto in Via del Gelsomino al nr. 11, è a pagamento (€ 0,50/ora) ed è attrezzato con scarico e presa d'acqua, recintato, tranquillo, comodo al centro con 2 fermate di bus (giardini Boboli). Per informazioni, tel. 055 363362 (dic.2007)			
Firenze	 1.209	43.7949100	011.2482200	http://www.ataf.net
C/o area sociale 'Flog', via M. Mercati 24/b, Poggetto, zona Careggi, tel. 055 481285, rumorosa di notte per la vicinanza di una discoteca, uscita Firenze Nord-Direzione Rifredi-Piazza Dalmazia-Piazza Leopoldo-Direzione Ospedale di Careggi, a circa 15 minuti dalla Fortezza, costo 10 € per 24 ore, CS gratuito. Autobus 4 per il centro dalle 6 alle 24				
Firenze	 4.257	43.7516260	011.2441430	
S. Gaggio. Provenendo da Poggibonsi e San Gimignano per la via Cassia, superare San Casciano Val di Pesa e proseguire seguendo le indicazioni per Firenze. Entrando in città, la via Cassia si immette sulla Via Senese. Seguendo le indicazioni per lo stadio elo "il giardino di Boboli" si svolta per Via del Gelsomino. L'area si trova sul lato destro della via ben indicata. A pagamento in base alle ore di sosta. Si tratta di un parcheggio per auto e camper dotato di CS. L'area, segnalata già da qualche km prima, risulta comunque recintata, con ingresso regolato mediante barra automatica. Posizionata lungo la strada, risulta non particolarmente silenziosa, comunque idonea per la sosta notturna. Questa area è stata notata di passaggio, per cui non si è potuto verificare il costo orario della sosta e la presenza di mezzi pubblici (che sicuramente ci saranno in quanto inserita in un contesto urbano) per il centro di Firenze. Allo stato attuale risulta essere l'area attrezzata più vicina al centro città. (Emiliano Boldrini feb.2008)				
Firenze	 1.207	43.7688220	011.3146270	
via Rocca Tedalda 2, tel. 055 6503610				
Firenze	 3.883	43.7803420	011.2838670	
 	Viale di Maratona, dietro lo stadio A. Franchi, a Campo di Marte. Ampio piazzale asfaltato, illuminato, in piano, sosta gratuita, fontanella acqua vicino alla pista di pattinaggio. Nella stessa piazza si trova la stazione della Polizia Municipale. Quando c'è la partita ci si può spostare a circa 300 m dallo stadio nel piazzale della piscina			
































regione **I - Toscana**

località	area n°	latitudine	longitudine	vedere foto o informazioni nel web
Costoli (viale Paoli). A 250 m fermata autobus 17 (porta in centro in 10 minuti), in 20 minuti a piedi si arriva in piazza S.Croce. Nei pressi stazione di servizio, parco giochi, pista ciclabile, impianti sportivi. (gen.2006)				
Firenze	 1.208	43.7758640	011.2360060	
In piazza Vittorio Veneto, abbastanza vicino all'ippodromo. Gratuito dalle ore 01.00 alle ore 08.00, poi € 2.00/h. E' custodito dalle 20 all'1				
Firenze	 4.241	43.7555400	011.3060900	
Parking Europa, segnalato. Uscita Firenze sud della A1. Uscire alla seconda uscita del raccordo, direzione Rosano-Pontassieve. Dopo 300 metri sulla sinistra. A pagamento (tariffe 2006: € 1,50/12 h). Bus per il centro. Accanto al cimitero del Pino. Comodo e tranquillo, ottimamente servito dai mezzi per il centro (gen.2010)				
Firenze	 1.210	43.7803690	011.2494920	
In viale Strozzi c/o Fortezza da Basso (€ 1,00/h 8-20, € 1,00/h 20-8, € 5,16 per lo scarico) A lato di una strada molto trafficata di giorno e di notte. (iPhone di Riccardo Piagentini gen.2010)				
Firenze	 1.211	43.799443	11.204696	http://www.firenzeparking.it
via di Carraia 24. PS nel parcheggio scoperto nei pressi dell'uscita FirenzeNord della A1. Aperto 24h. Navetta gratuita per il terminal bus verso il centro della città che si può raggiungere in circa mezz'ora! (dic.2013)				
Firenze	 4.240	43.7669300	011.2938000	
Parcheggio in Largo Alcide De Gasperi, vicino alla Piscina Comunale, a circa 3 Km da Ponte Vecchio; comodo autobus (fermata a 50 m) per P.zza del Duomo con linea 14 da via Aretina. Arrivando da Pontassieve su via Aretina - Lungarno Aldo Moro. E' davanti all'entrata della Rai, tranquillo. A pagamento (tariffa 2007: € 1/h 8-20), non sorvegliato. Posto per circa 30 camper. (Gen.2008)				
Firenze	 1.212	43.7612760	011.2656160	
In loc. S. Miniato al Monte, a circa 500 mt dal piazzale Michelangelo (vietato ai camper!): non è un vero e proprio Parcheggio, ma si può sostare ai lati della strada, al fresco sotto gli alberi, e il posto è tranquillo (gen.2005)				
Firenze	 3.884	43.7648120	011.3114310	
Via Gen. Dalla Chiesa, di fronte al parcheggio dei Pullman, dall'uscita Firenze Sud verso la città, dopo il ponte sull'Arno al semaforo a destra. Il ponte è a 2 piani e prendendo la strada più bassa si può andare sull'altra sponda dove ci sono dei punti per sostare in tranquillità. L'autobus 14 porta in centro in 10 minuti. (apr.2006)				
Firenze Scandicci	 3.933	43.755333	11.172443	
 Parcheggio a pagamento 10€ 24 ore. Comodo per prendere tram per Firenze centro accessibile solo dalla autostrada. In alternativa uscire a Scandicci e trovare un parcheggio nei pressi del capolinea del tram si possono trovare dei posti gratuiti nella zona industriale adiacente. (febb. 2023)				
Foiano Della Chiana	 4.237	43.2248600	011.8029700	http://www.valdichianaoutlet.it/
Presso l'Outlet Village Valdichiana in Via Enzo Ferrari 5 loc. Farniole. Sosta gratuita sorvegliata. (dic.2007)				
Follonica	 4.995	42.9331430	10.7314750	
 Posto solo per dormire abbastanza tranquillo e illuminato (segnalata da: Andrea iPhone il ott 2010)				
Fucecchio	 1.287	43.7264167	010.7995833	
Via Sandro Pertini, segnalato.				
Gaiole In Chianti	 1.313	43.4664300	011.4330500	
Presso lo stadio comunale, ingresso sud del paese, tranquillo e sicuro anche di notte				
Gaiole In Chianti	 1.314	43.4664300	011.4338500	
C/o palestra comunale, gratuito; o c/o Badia a Coltibuono, fuori dal paese				
Galliano Di Mugello	 4.908	43.9647630	11.3238390	
  Immersa nelle colline mugellane, trekking, bike, passeggiate a cavallo, bistecche alla Fiorentina ... (segnalata da: Bani Riccardo il ott 2010)				
Galliciano	 1.318	44.0572240	010.4471320	
Sulla S.S. 445 per Lucca, al 2° bivio a destra per Z.A.I. (via dei Cipressi), seguire indicazioni per Centro Sportivo. Vi sono 4 piazzole nuove, grandi, senza ombra, tranquille, gratuite. Per elettricità tel. Comune. (dic.2005)				
Greve In Chianti	 1.426	43.5906600	011.3135500	
  All'ingresso del paese in Via Montebeni, adiacente alla Piscina Comunale, ben segnalato, gratuito, spazioso, piastrellata. Illuminata e idonea per la sosta notturna e per la visita del borgo, raggiungibile in 5 min. a piedi. Spazio per circa 20 camper disposti a raggiera, con pozzetto di scarico, funzionante, situato al centro dell'area e fontanella, priva di tubo ma con rubinetto filettato per porta-gomma, posta su un lato dell'area. (Emiliano Boltrini feb.2008)				





























regione **I - Toscana**

località	area n°	latitudine	longitudine	vedere foto o informazioni nel web
Greve In Chianti	 1.427	43.5846300	011.3162200	
La sosta va condivisa con le auto e che quando il parcheggio è affollato, gli spazi di manovra sono sacrificati. si trova praticamente in centro. Non è presente nessun servizio. (Emiliano Boltrini feb.2008)				
Grosseto	 1.435	42.7794000	011.1080300	
	In via del Marocco, adiacente alla caserma dei Vigili del Fuoco. Doppio pozzetto di scarico, due colonnine per l'acqua, sosta possibile ma non consigliata, area sporca e degradata. In zona ci sono altri parcheggi liberi idonei per il pernottamento.(gen.2007)			
Grosseto	 3.897	42.7635190	011.1156500	
In viale Porciatti				
Grosseto	 2.508	42.738724	11.111073	
	Zona sud di Grosseto, vicino a centro commerciale, zona tranquilla a 10 min. in bicicletta dal centro (12/03/2018 12:27:47)			
Grosseto	 2.876	42.738724	11.111073	
	Zona sud di Grosseto, vicino a centro commerciale, zona tranquilla a 10 min. in bicicletta dal centro (12/03/2018 12:27:47)			
Grosseto	 2.219	42.787982	11.117331	
	Parcheggio in centro commerciale con distributore carburante Coop molto conveniente (26/09/2020 10:54:38)			
Grosseto	 1.009	42.764633	11.098077	
	via Del Tiro a Segno - Parcheggio non custodito, vicino supermercato Conad, autobus per il centro distante circa km. 2, zona tranquilla. (Fabrizio dic.2011)			
Isola D'elba - Capoliveri	 4.164	42.7458780	010.4014780	http://www.arcipelagoverde.it/italia/arcipelagoToscana.aspx
	Località Naregno, area recintata, custodita, illuminata, elettricità, lavatoi, tavoli fissi. 6 posti a 20 m dalla spiaggia, aperta da Aprile a Settembre, costo da 25 a 32 € al giorno secondo il periodo compreso CS, acqua, servizi igienici e servizi spiaggia. Docce calde a gettone (1 €). Vietato aprire tendalini e tavolini, si consiglia di accedere entro le 9 oppure dalle 19 alle 20. Tel. 0565-968602 / 0565-935404 / 333-6540527			
Isola D'Elba - Cavoli	 1.486	42.73653	10.18325	
Solo parcheggio lungo la strada tra cavoli e seccheto (Andrea 14/05/2012 19.38.14)				
Isola d'Elba - Porto Azzurro	 3.800	42.770579	10.400232	
	Parcheggio 7 vicino museo miniera. Piazza Giovanni Carpinì con CS non più funzionante ma ancora presente, tranquillo, vicino al centro, asfaltato. (26/04/2018 19:48:16)			
Isola d'Elba - Portoferraio	 2.325	42.811648	10.319856	
	parcheggio gratis su parallela statale rumoroso possibilità di sosta notturna (03/09/2014 11:41:53)			
Isola D'elba - Rio Marina	 4.165	42.819408	010.429307	
Presso il parco minerario, parcheggio gratuito. Nel parcheggio della vecchia miniera dismessa possibilità di sosta notturna, vicino al centro, su sterrato, davanti al mare (03/09/2014 12:01:13)				
La Buca	 4.099	43.0998265	11.7397505	
	Gli ospiti dell'agricamper dispongono di una piazzola di metri 6x5 con attacco elettrico e attacco acqua potabile da condividere con la piazzola adiacente ed il completo utilizzo, incluso nel prezzo, della piazzola di camper service. Quest'ultima è composta da: colonnina per scarico tanica wc (solo acque nere), ampio pozzetto grigliato per scarico a terra (solo acque grigie), rubinetto per le operazioni di lavaggio. Tutta l'area camper è coperta da internet WI-FI gratuito. (ott.2014)			
Lamporecchio	 4.183	43.8162120	010.8976940	
In Piazza Salvo d'Acquisto.				
Larciano	 1.575	43.8333890	010.8811420	www.residencepoggetto.com
	C/o residence 'Poggetto', apertura annuale, elettricità, illuminazione, tel. 0573 803306 - 338 6150744, a 9 Km da Montecatini Terme e 33 da Lucca. E' fornito di ben 18 attacchi luce, piazzola per lo scarico delle acque chiare e scure, rifornimento d'acqua e inoltre di un grazioso angolo barbecue e tavolini.			
Larciano	 4.184	43.8216670	010.8743480	
In via Puccini, zona piazza Togliatti.				
Livorno	 1.680	43.5139290	010.3254480	http://www.campercard.it/parco-del-mulino.php
A pochi metri da Piazza Sforzini, in via Mondolfi, presso la Chiesa dell'Apparizione, con collegamento al mare con spiaggia pubblica mediante un percorso pedonale e ciclabile che costeggia il rio Ardenza, elettricità, tel. 0586 892984 Costi: sosta e CS 7,5 € per 24 ore, sosta fino a 6 ore 2,50 €, fino a 12 ore 3,50 €, carico e scarico 4 €,				






























regione **I - Toscana**

località	area n°	latitudine	longitudine	vedere foto o informazioni nel web
solo carico 2,50 €. Tel. 339-8187290 Parco del mulino (02/05/2014 21:52:20)				
Livorno  	 1.677	43.55601	10.30379	All'interno del porto traghetti di Livorno. Camper service con possibilità di sosta. (apr.2012)
Livorno   	 1.678	43.48551	10.33145	Lungo la SS 1 Aurelia, appena fuori l'abitato in direzione Grosseto c/o stazione di servizio Q8. 3€ soci Plain Air, 5€ non soci carico e scarico acque. Solo caroco acqua 2€. Possibile sosta per soli 2 camper, distanza dal mare 100m. (apr.2012)
Livorno 	 1.672	43.5324360	010.3714230	C/o Caravan Camper Club Livorno, via del Limoncino 57, acqua in orario di apertura (interno), scarico sia interno che esterno (24h), tel. 0586 560039. Dalla tangenziale uscita Livorno Sud direzione Salviano, SP della Valle Benedetta, via del Limoncino 2, 3 km da via dei Pelaghi. (dic.2006)
Livorno	 1.682	43.5542650	010.3021980	Piazza del portuale. Seguire per il porto. Non andare agli imbarchi passeggeri ma proseguire per l'entrata dipendenti. Aperto tutto l'anno, asfaltato, scarico solo cassetta, carico e elettricità assenti.
Livorno	 1.675	43.5189000	010.3160000	Via dei Pensieri, in fondo dopo lo stadio, parcheggio per 4-5 camper presso il lungomare. Asfaltato, illuminato, sempre aperto, gratuito, no servizi. Nei pressi fermata autobus.
Livorno 	 1.676	43.5042880	010.3259870	Via Urano Sarti, zona Sud della città, frazione Antignano zona Banditella. Parcheggio comunale asfaltato, 40 posti, sempre aperto, gratuito, no servizi. Nei pressi supermercato, parco giochi, impianti sportivi. Dalla variante Aurelia uscita Marroccone prendere il lungomare e girare a destra in via Borroni poi subito a sinistra in via S.Lega e in fondo a destra. Vedere anche c/o stadio; o c/o acquario comunale (gen.2007)
Lucca  	 4.009	43.8483620	010.4859940	www.camperilserchio.it Area il Serchio, via del Tirassegno, località Sant'Anna, a ridosso del parco fluviale del Serchio. Area privata per 50 camper, recintata, custodita, videosorvegliata, piazzole delimitate con acqua e luce, servizi igienici con docce, lavatoi, area pic-nic con barbecue e giochi bimbi, reception con Internet point. Nei pressi supermercato, impianti sportivi, centro storico e zona fiera di via delle Tagliate a 500 m. Costo 20 € al giorno tutto compreso per 2 persone. Tel. 335-8481153 Ottimamente gestito, piazzole ampie, molto pulito. Aperta tutto l'anno eccetto febbraio per manutenzione. (gen.2012)
Lucca	 1.705	43.8399000	010.4882400	http://www.arcipelagoverde.it In viale Luperini S.Anna (Porta V.Emanuele), fuori le mura, comunale, segnalata, non custodita e affollata. Una ordinanza comunale vieta sosta camper al di fuori di quest'area. Costo 10 € nei giorni feriali, 14 € festivi e prefestivi dall'ora di arrivo fino alle 24 (set.2005)
Lucignano 	 1.707	43.2766300	011.7451100	Nei pressi del paese zona dell'ex stadio, sotto le mura. Area su prato, gratuita. Percorrendo la SP 19 Procacci da nord a sud, prima di entrare nel paese, si trova sulla sinistra. Presenza di un ottimo camper service, i cassonetti per l'immondizia e l'allaccio elettrico gratuito! Area sosta a prato e ben illuminata. Tranquilla, vicina al centro storico.
Lucignano Est   	 1.377	43.2471500	011.7743500	Km 380, area di servizio Lucignano Est, A1 direz. Nord. Tra le uscite Valdichiana e Monte San Savino.
Marciana	 2.277	42.786289	10.167507	parcheggio gratis possibilità di sosta notturna al parcheggio della funivia, asfaltato buio ma tranquillo (03/09/2014 12:10:59)
Marina Di Bibbona   	 1.794	43.2486400	010.5347700	www.arcobalenoivillage.it/ Via dei Cipressi; Dalla superstrada uscita Marina di Bibbona, Via dei Melagrani poi a destra per Via dei Cipressi. Area adiacente al Camping Arcobaleno, da cui è gestita, sempre aperta, recintata, illuminata, alberata, elettricità, docce, lavaggio stoviglie, barbecue, scarico tipo Sanistation. Nei pressi supermercato, bombole gas, parco giochi, impianti sportivi, pista ciclabile. Costo da 10 € al giorno tutto compreso, CS a pagamento per chi non sosta. Tel. 0586-600296 (Domenico Gen.2009)
Marina Di Bibbona 	 3.885	43.2330800	010.5344000	In Piazza del Gineprino (23 posti) Dalla superstrada uscita Marina di Bibbona, Via dei Melagrani poi a sinistra per Via dei Platani. E' gestita dal vicino Camping Arcobaleno. Distanza dal mare circa 600 m, ha docce e barbeque. Segnalata da Davide (Domenico gen.2009)
Marina Di Carrara	 1.800	44.0461470	010.0274370	Via Maestri del Marmo. Vari parcheggi sterrati sotto ai pini marittimi attorno al campo di atletica leggera, a Nord del quartiere fiera lungo la via Maestri del Marmo, Bassagrande e Comano. No servizi, divieto di campeggio. Distanza circa 500 m dal mare. E' possibile parcheggiare anche sul controviale del lungomare (viale Colombo), ma c'è molto traffico. Nelle altre vie più tranquille sono vietati accesso e sosta ai camper.












































regione **I - Toscana**

località	area n°	latitudine	longitudine	vedere foto o informazioni nel web
Marina Di Carrara	 1.799	44.0443000	010.0213740	
Presso il ristorante Lunezia, viale Colombo 74, all'estremo Nord del paese, costo 5 €. Recintato con barra aperta dalle 8 alle 20, posto per 50 camper su sterrato, abbastanza tranquillo la notte. A 100 m dalla spiaggia libera con docce e bagni. No servizi, dista 100 m dalla bella spiaggia libera con docce e bagni: Costo 10 € solo sosta, 30 € con servizi spiaggia. Attenzione, nella via di accesso al parcheggio c'è divieto di transito ai camper! Il proprietario sta cercando di sistemare la questione col comune. Tel. 335-8243013				
Marina Di Carrara	 3.901	44.0394000	010.0335000	
Parcheggio in uno spiazzo in via Parma, da viale Colombo (lungomare) verso Sud a destra subito dopo il parco ed il cinema Arena. Sosta vietata da Giugno a Settembre ai mezzi sopra i 2 m di altezza. Libero e gratuito, no servizi, no campeggio. (Gen.2007)				
Marina di castagneto Carducci	 673	43.1931940	010.5415920	
	Marina di Castagneto, Via Del Seggio, area per 30 mezzi su sterrato in pineta a 100 m dal mare, tranquilla, tavoli e panche, piccolo parco giochi, acqua, negozi raggiungibili in bicicletta. Dalla SS 1 Aurelia uscire a Castagneto Carducci, seguire per Marina di Castagneto, a destra all'incrocio del parco giochi Cavallino Matto, superare il primo parcheggio per camper e proseguire per 800 m. Sempre aperta. Sosta Max 48h. Tariffe 2013: 6€ 12h - 10€ 24h - 18€ 48h, pagamento minimo 6€(12h) CS. gratuito Tel. 0565-778111 (ago.2013)			
Marina Di Castagneto Carducci	 1.802	43.1839667	010.5487000	
Punto sosta gratuito alle spalle del parco giochi Cavallino Matto, vicino al paese ma meno vicino al mare dell'area del Seggio. Possibilità di scarico e carico acque. (ago.2013)				
Marina Di Cecina	 1.803	43.3013890	010.5011110	
 	Via Oglio Marina di Cecina, nei pressi dell'Acqua Park, area illuminata. Costo 8 € per 24 h da Aprile a Settembre con CS compreso, altrimenti 3 € ogni operazione. Il Cs è aperto dalle 9,30 alle 12,30 e dalle 16 alle 19,30, anche per i camper che sostano all'interno. WI-FI gratuita dell'Acqua Village Park annesso. La sosta è gratuita dalle 20 alle 8, basta sollevare la carraia. (William 8/2011)			
Marina Di Cecina	 1.804	43.2925000	010.5077780	
	Via della Cecinella, vicino al camping le Tamerici, a 300 m dal mare, aperta da Aprile a Ottobre. Costo 8 € per 24 ore compreso CS, solo CS 3 €, acqua 3 €. CS aperto dalle 9,30 alle 12,30 e dalle 16 alle 19,30. Tel. 0586-681146 / 348-2864257 (Paolo Zeroni apr.2008)			
Marina Di Cecina	 814	43.2877780	010.5097220	
In Via della Pineta, sul mare, max 24 ore. (Paolo Zeroni apr.2008)				
Marina Di Grosseto	 1.813	42.7350000	010.9745000	
 	area L'Oasi, località il Cristo, simile ad un campeggio, può ospitare camper, roulotte e tende in 50 piazzole di 45 mq. Ombra, servizi igienici con docce, lavatoi, illuminata, recintata e custodita. Dista 1,5 km dal centro, 400 m da zona umida protetta e 10 min. a piedi dal mare attraverso la pineta del tombolo. Dista 800 m circa dalla spiaggia libera che arriva fino a Castiglione della Pescaia, raggiungibile tramite pista ciclabile di 8 km. Costo 15 € al giorno tutto compreso tranne docce calde. Tel. 339-1171105 (dic.2005)			
Marina Di Grosseto	 4.876	42.7245990	10.9863380	
 	Ottima area di sosta, luce e acqua potabile in piazzola, 18€ 24h 2€ di corrente, piazzole molto grandi e delimitate. 1km dalla spiaggia e centro del paese. (segnalata da: Davide cristoforo il ott 2010)			
Marina di Grosseto	 2.888	42.715512	10.986447	
Al porto, parcheggio con spazio riservato ai camper (20-12-2017)				
Marina Di Massa	 1.817	44.0324210	010.0736450	
	C/o camping 'Calatella', via Baracchini, tel. 0585 7802544, camper stop € 17 3/5-30/6 e 1-20/9			
Marina Di Pisa	 1.826	43.679201	10.279212	http://www.ats-camperisti-marina-illortino.com/
 	Lungo mare G. D'Annunzio Marina di Pisa.AA con carico acqua, scarico cassette WC, scarico pozzetto, illuminazione, corrente, navetta per la città. Situata lungo il fiume a ridosso del mare.Segnalazioni dicono che on sono presenti docce calde e corrente: da verificare.Tariffa: € 12/24 h, € 70/7 gg, scarico € 3			
Marliana	 1.845	43.9336550	010.7695090	http://www.camperclubagiana.com/
Parcheggio in piazza del Popolo, nel centro del paese.				
Massa	 1.876	44.0365000	010.0719230	
Località Avenza, sulla SP tra Carrara e Massa, Via Lavello presso il depuratore Lavello, segnalato sulla SP3. CS gratuito, aperto i giorni feriali 7 - 13 e 14,30 - 19,30, Sabato solo 7 - 13.				
Massa	 1.877	44.0257950	010.1100770	
 	Presso supermercato Carrefour, segnalato in città (sia a Massa che a Carrara) anche come sosta camper. Area apposita per qualche decina di mezzi, vicina al distributore carburante (pubblicizzato come il più economico della Toscana). NO scarico. Acqua a richiesta al distributore.			


















regione **I - Toscana**

località	area n°	latitudine	longitudine	vedere foto o informazioni nel web
Massa Cozzile	 1.878	43.8704260	010.7567630	camperisti@interfree.it
Su SS Pistoia-Lucca, vicino a Montecatini, in loc. Traversagna (Domenico lug.2008)				
Massa Cozzile	 1.879	43.8936000	010.7536190	http://www.camperclubbagiana.com/
PS in due parcheggi in via Vangile, zona Poste-Municipio.				
Massa Marittima	 1.880	43.0473200	010.8859100	
Piazzale Indipendenza, parcheggio per 15 mezzi, segnalato, non agibile il Lunedì sino alle 14. A 10 minuti dal Duomo. Sempre aperta, gratuita, pozzetto autopulente, autobus nei pressi. Ben segnalata soprattutto provenendo da Follonica. (dic.2006)				
Massa Marittima	 1.881	43.0452200	010.8906100	
	Piazza Dante, parcheggio n° 1 (davanti alla Pretura) per massimo 10 mezzi. Bagni pubblici e fontana per l'acqua.			
Moggiona	 1.961	43.7767830	011.7909670	
Via Di Camaldoli - SP 67 Di Camaldoli km 9,400 circa 1 km dopo il paese in direzione Poppi. Area in ghiaia, gratuita, sempre aperta, collegata al paese con percorso pedonale, nessun servizio. Area del Parco delle Foreste Casentinesi.				
Monsummano Terme	 1.994	43.8631360	010.8176810	http://www.camperclubbagiana.com/
Nel piccolo parcheggio all'entrata del centro storico, in Via Resistenza angolo via Nigra e Montevettolini.				
Montalcino	 4.969	43.0490930	11.4878550	
 	Pavimentata, illuminata, di nuova realizzazione, 1200m dal centro, strada di accesso in forte salita, ben segnalata, a pagamento 1,50€/h o 5,00€/giorno (giu/2010) (segnalata da: paolo.donati@al il ott 2010)			
Montalcino	 1.997	43.0558500	011.4881600	
	Sotto la fortezza Via A. Moro, zona Lo Spuntone, parcheggio sulla destra, asfaltato, in pendenza, gratuito, sempre aperto, dista 500 m dal centro. Al termine della salita sulla destra c'è una fontanella per l'acqua, servizi igienici e un tombino per lo scarico.			
Montale	 1.999	43.9353140	011.0199090	http://www.camperclubbagiana.com/
Parcheggio di via M. L. King angolo via F.lli Masini.				
Monte Amiata	 2.276	42.890260	11.610132	
	Parcheggio loc. Macinaie presso Freeride Bike. Seggiovia usata in estate per salire con MTB (agosto 2025)			
Monte Argentario	 4.923	44.2081340	12.3978800	
	Area sosta (segnalata da: Stefano iPhone il ott 2010)			
Monte Argentario	 4.974	42.414046	11.160161	www.arciipelagoverde.it/italia/orbetello.aspx
Il parcheggio di Porto Ercole non c'è più. Parcheggio panoramico esterno al convento dei Padri Passionisti. Ottimo punto di partenza per escursioni sul monte Argentario. (28/03/2014 08:54:15)				
Monte S. Savino	 2.023	43.3315500	011.7223830	
Di lato al campo sportivo, a pochi passi dal centro storico, illuminato, in ghiaia, tranquillo ... solo per segnalare che è disponibile il CS (28/10/2014 21:06:51)				
Monte Amiata	 2.278	42.898178	11.623645	
 	Rifugio Cantore loc. Marsigliana. Area camper con CS. comoda per tanti sentieri compreso il 650 che gira ad anello sul monte. Al momento gratuita.			
Montecatini Terme	 2.033	43.8828600	010.7638600	http://www.camperclubbagiana.com/
Parcheggio Pietro Leopoldo, su autobloccanti, sempre aperto, gratuito, no servizi. Seguire le indicazioni per lo stadio. Nel centro città vige un'ordinanza che vieta la sosta ai camper, anche il parcheggio della funicolare è in zona vietata. CS al Camping Belsito, località Vico, via delle Vigne 1, Tel. 0572-67373				
Montecatini terme	 2.334	43.8810	10.7673	http://www.birindelliservizi.it
 	Area sosta camper -l'oasi del centro- Montecatini Terme (25/03/2014 08:33:15)			
Montecatini Terme	 4.185	43.8788870	010.7646920	
in via Cadorna, zona Sud dell'Ippodromo				
Montepulciano	 2.072	43.0964167	011.7870333	
	Parcheggio n° 5, davanti alla caserma dei VV.FF. segnalato. Due pozzetti e fontanelle acqua. Giovedì mercato.			
























regione **I - Toscana**

località	area n°	latitudine	longitudine	vedere foto o informazioni nel web
Montepulciano Est    Km 395 A1, aree di servizio Montepulciano Est. Tra le uscite Chiusi-Chianciano Terme e Valdichiana.	 1.546	43.1358690	011.8654540	
Montepulciano Ovest    Km 395 A1, area di servizio Montepulciano Ovest. Tra le uscite Chiusi-Chianciano Terme e Valdichiana.	 1.379	43.1363680	011.8629380	
Monterchi Sulla SS 221 ai piedi del paese, loc. S.Rocco Mercatale, in ampio parcheggio con CS, non segnalato e poco visibile. (dic.2007)	 4.238	43.4884500	012.1136900	
Monterchi Punto sosta dietro parco pubblico con giochi per bambini ai piedi della collina dove si trova il centro storico. Segnalato come Parcheggio sulla destra andando verso il museo della -Madonna del Parto- (la salita al paese è proibita a camion e autocaravan). Illuminato, Tranquillo nel verde, con tavolini e Barbecue. (apr.2007)	 2.074	43.4859330	012.1091170	
Monteriggioni   Sulla via Francigena, in prossimità del castello di Monteriggioni. 12€ al giorno 4€ CS (26/12/2015 19:30:40)	 4.856	43.385975	11.228389	www.comune.monteriggioni.si.it
Monteriggioni  Parcheggio sterrato per la visita al centro. Costo €6,00 per 24 ore oppure € 2,00 / ora (29/03/2013 16.23.16). Solo sosta.	 2.694	43.389014	11.226351	
Monteroni D'arbia  In parking sterrato, presso i Vigili Urbani, sulla strada principale del paese, segnalata. Illuminata, una vicina discoteca la rende molto rumorosa nei fine settimana.(mag.2007)	 2.078	43.2310670	011.4232830	
Monterotondo marittimo   Area camper vicino al campo sportivo (1/06/2025 Roberto)	 2.265	43.148039	10.860727	
Monterotondo marittimo Solo sosta, vicino al paese. (1/06/2025 Roberto)	 2.267	43.146682	10.858096	
Montevarchi Via B. Latini, ampio parcheggio vicino alla Posta, dietro lo stadio comunale, gratuito. (mag.2007)	 2.085	43.5303900	011.5679100	
Montevarchi  In viale Luigi Cadorna 7. Vicino al centro. Gratuita	 3.961	43.531808	11.562480	
Montevarchi  In viale Luigi Cadorna 7. Vicino al centro. Gratuita	 3.990	43.531808	11.562480	
Montieri   Piazza XXV Aprile, all'inizio del paese di fronte alla Coop e di fianco ai Carabinieri. Non agibile Venerdì fino alle 14 per mercato. Possibilità di carico acqua alla fontanella, no scarico. Bel paesino tranquillo, consigliato il ristorante Il Baccanale, di fianco al municipio a 200 m dal parcheggio. (mag.2007)	 2.090	43.1321100	011.0161000	
Montopoli In Val D'arno  Via Capanne angolo via Masoria, di fronte al cimitero, a brevissima distanza dal centro storico. Dalla superstrada Fi-Pi-Li uscita Montopoli in val d'Arno seguire segnaletica. Area per 31 mezzi, sempre aperta, gratuita, illuminata, con 2 barbecue, tavoli e panche.	 2.096	43.6733300	010.7522200	
Montopoli Val D'arno  Via Fornoli. Nel Camping Toscana Village.	 2.097	43.6766300	010.7522100	
Mulazzo   Sosta camper attrezzata in un Bed and Breakfast immerso in un meraviglioso paesaggio naturalistico. Con bagni, docce, elettricità, free wifi possibilità di acquisto di prodotti tipici (Olfoz 14/08/2012 0.40.20)	 4.951	44.336278	9.8940032	locandadicampagna.it
Orbetello    Loc. Santa Liberata 50 piazzole delimitate da siepe, CS, 220, BAR, docce - 360.709528 (marcobran 23/05/2012 20.02.30)	 2.212	42.43338	11.15959	www.lanini.it
Orbetello   Strada provinciale porto Ercole, adiacente ad un'altra AA. A pagamento 8€ + 3€ elettricità Da Ciro navetta elettrica per Orbetello(Roby2000 27/09/2014 15:26:09)	 4.086	42.41445	11.20639	













regione **I - Toscana**

località	area n°	latitudine	longitudine	vedere foto o informazioni nel web
Orbetello	 2.213	42.4391700	011.2197200	
Prima dell'ingresso in paese venendo dall'Aurelia, segnalato, no servizi. Non agibile il sabato fino alle 15 per mercato. Divieti di sosta nei parcheggi in paese e lungo le lagune. (set.2005)				
Ospedaletto	 3.859	43.683771	10.448964	
 Sulla superstrada Firenze-Pisa-Livorno. Area carico scarico acque (29/05/2014 14:46:26)				
P.n.f.c. - Badia Prataglia	 222	43.7950830	011.8770500	
In loc. Cancellino (Passo Mandrioli), c/o Guardia Forestale; Nel Parco Nazionale Foreste Casentinesi				
P.n.f.c. - Castagno D'andrea	 674	43.8983250	011.6603300	
C/o giardini pubblici. Inizio Parco Nazionale Foreste Casentinesi				
P.n.f.c. - Chiusi Della Verna	 3.874	43.7009890	011.9336210	http://www.arcipelagoverde.it/italia/laVerna.aspx
Parcheggio del centro visita Parco Nazionale delle Foreste Casentinesi. Provenendo dalla E45 alla fine del centro abitato. Parco giochi per bambini, inizio sentiero natura per La Verna. (Apr.2006) http://www.arcipelagoverde.it/italia/laVerna.aspx				
P.n.f.c. - La Verna	 909	43.707448	11.937048	
Presso l'Abbazia, dalla SS 208 da Pieve S.Stefano prima di entrare a Chiusi seguire le indicazioni per l'Abbazia. Unico parcheggio in cui è consentita la sosta ai camper, su autobloccanti nessun servizio. A pagamento dalle 8 alle 19, notte gratis. Parcheggio posto più in basso degli altri parcheggi riservati alle auto e pulman (16/09/2015 09:09:41)				
P.n.f.c. - Passo Della Calla	 2.327	43.8592520	011.7443200	http://www.arcipelagoverde.it/parchi/ForesteCasentinesi/Campigna/campigna.htm
Località Passo della Calla (comune di Santa Sofia - FC), nel Parco delle Foreste Casentinesi. Sterrato, segnalato, in prossimità del Rifugio Calla. Una trentina di posti, sosta massima 72 ore. http://www.arcipelagoverde.it/parchi/ForesteCasentinesi/Campigna/campigna.htm				
Palazzuolo Sul Senio	 2.289			
C/o campo di calcio, a destra poco dopo il ponte sul Senio. Via Casone (Apr.2006)				
Parchi Val Di Cornia	 2.312			
Parco Archeologico di Baratti-Populonia, Piombino, loc. Golfo di Baratti, tel. 0565 29002, 70 posti a pagamento dal 1/6 al 30/9, gratuita il resto dell'anno, illuminazione				
Parchi Val Di Cornia	 2.311			
Parco Costiero della Sterpaia, tel. 348 3415640, nei parking in loc. Perelli (15 posti), Mortelliccio (50 posti), Carbonifera (60 posti) e Torre Mozza (10 posti), servizi, dal 1/6 al 30/9				
Parchi Val Di Cornia	 2.314			
Parco Naturalistico di Montioni, Suvereto, loc. Montioni, tel. 0565 49430				
Parco Costiero Della Sterpaia - Car	 4.020	42.9497760	010.6826820	
Dalla SS 1 Aurelia uscita Vignale-Riotorto verso Piombino, prendere per località Mordelliccio, nell'ultimo incrocio prima del mare prendere a sinistra strada asfaltata e proseguire fino alla fine del canale (accanto al porticciolo). A pagamento, pavimentazione in terra battuta, no scarico, no illuminazione. Vicino al mare (William 8/2011)				
Parco Costiero Della Sterpaia - Tor	 3.753	42.9472150	010.6916610	http://www.parchivaldicornia.it/
3753 Torre Mozza - Parco Costiero della Sterpaia LI AA Toscana 42.947215 010.691661. Per tutti i parcheggi della Sterpaia, il costo giornaliero (diurno, di notte è gratis) è di € 10,50 tutti i giorni escluso sabato e domenica, settimana di Ferragosto, Pasqua e altri ponti, che costa € 16. Non c'è scarico ne acqua. Per le operazioni di carico e scarico andare nell'altro parcheggio, dopo il camping Pappasole, ove ci sono anche stalli coperti. Pozzetto e acqua aperti dalle 10 alle 19 tutti i giorni. E' rigorosamente vietato aprire tendalini, sedie e quant'altro. Per via delle rane nei fossati, che fanno il loro lavoro egregiamente, non ci sono insetti. La spiaggia è per lo più libera, ma anche a pagamento. Ristorante e bar a Torre Mozza. (ago.2013).				
Parco Costiero Della Sterpaia - Vig	 3.898	42.9543980	010.6671920	http://www.camperoasi.com
 Area CamperOasi, località Mortelliccio, a 200 m dal mare, area custodita, piazzole individuali con giardinetto, luce, acqua e scarichi. Servizi igienici con bagni, docce e lavatoi. Nei pressi bar, ristorante, supermerket, servizi spiaggia. Costi da 20 a 37 € al giorno secondo il periodo, formula week-end da 36 a 54 € secondo il periodo esclusa alta stagione. Tel. 0565-20187 / 338-1226780				
Parco Costiero Della Sterpaia - Vig	 3.754	42.9466540	010.6947260	http://www.parchivaldicornia.it/
Dalla SS 1 Aurelia uscita Vignale-Riotorto verso Piombino, lungo la litoranea Torre Mozza. Parcheggio a pagamento. Pavimento in ghiaia. Anche in questo parcheggio un cartello rimanda a -Carbonifera 2- per lo scarico (Alberto gen.2007)				

















regione **I - Toscana**

<i>località</i>	<i>area n°</i>	<i>latitudine</i>	<i>longitudine</i>	<i>vedere foto o informazioni nel web</i>
Parco Costiero Della Sterpaia - Vig 	3.899	42.9515120	010.6767050	www.parchivaldicornia.it
Area al Pino località Mortelliccio, a 200 m. dal mare. Appena passata l'area Camper Oasi prendere la prima strada sterrata sulla sinistra, dopo 500 m. area su strato. Assolata, ponticello di comunicazione per il mare. A pagamento.				
Parco Costiero Della Sterpaia - Vig 	3.752	42.9511690	010.6837030	http://www.parchivaldicornia.it/
Dalla SS 1 Aurelia uscita Vignale-Riotorto verso Piombino, lungo la litoranea area Carbonifera. In prossimità del mare aperte da Giugno a Settembre, a pagamento Luglio e Agosto, da 11 € a 27 € al giorno (custodi presenti dalle 9 alle 18). Tel. 0565-49430 / 838680 Divieti di sosta fuori dai parcheggi. Consigliate le bici per visitare il parco, dotato di belle piste ciclabili.				
Peccioli 	2.352	43.5510640	010.7188210	
Parcheggio del Parco Preistorico Ghironi, via Cappuccini 20. Sosta consigliata anche dal cartello sul cancello d'ingresso. Su prato, area pic-nic, barbecue, giochi bimbi. La sera quando tutti vanno via chiudono il cancello (apribile dall'interno) e si sta in tranquillità. Tel. / Fax 0587-636030				
Pescia 	2.391	43.9054900	010.6919500	
Piazza Guido Rossa, rione S.Francesco, dalla SP 435 dopo Collodi a Pescia non entrare in paese ma costeggiare il fiume verso Nord e attraversarlo girando a destra sull'ultimo ponte. Gratuita, segnalata, il CS si trova sul lato sinistro. La mattina le auto riempiono il parcheggio rendendo difficile l'uscita.				
Pescia - Collodi 	2.393	43.8991500	010.6520900	
Località Collodi, nel parcheggio del Parco di Pinocchio, segnalato, leggermente in pendenza, difficoltà di uscita in caso di affollamento. Gratuito, a 100 m dal centro. 100 m più avanti c'è un P per autobus con una decina di posti più spaziosi.				
Pian Di Scò 	2.414			
In Piazza Indipendenza, gratuito, zona campo sportivo comunale, a 37 Km da Firenze, uscita Incisa Valdarno, escuso il sabato per mercato settimanale				
Piancastagnaio 	2.418	42.8504790	011.6776180	
Via Grossetana (SP 18) appena fuori dal paese, grande spiazzo sterrato davanti ad un mobilificio. Fontanella sull'altro lato della strada, nel piccolo parco.				
Pienza 	2.443	43.0779900	011.6808700	
Parcheggio a pagamento poco distante dalle mura del paese, illuminato. Venerdì mercato. 1,50 € la prima ora, 1 € ogni mezz'ora successiva, gratuito dalle 20 alle 8.				
Pienza 	2.444			
Parcheggio a destra lungo la strada, pochi posti, gratuito.				
Pieve A Nievole 	2.456	43.8818140	010.7880820	mailto:camperisti@interfree.it
Via del Poggetto, dietro il Park Hotel Le Sorgenti, vicino al centro di Montecatini Terme. In posizione tranquilla a 500 m dal centro di Montecatini e di Pieve a Nievole. (Domenico lug.2008)				
Pieve Di Romena 	2.458	43.7749500	011.7162400	
Dalla SS 70 Arezzo-Pontassieve circa 10 km dopo Poppi bivio a destra per la Chiesa Romanica, indicata. Strada comunale di circa 2 km stretta ma poco trafficata. Pochi posti per parcheggiare e solo lungo la strada				
Pieve S. Stefano 	2.460	43.670413	12.037777	
 	-Grey camper-, lungo la superstrada E45 Orte-Ravenna, c/o area di servizio Riolo, in entrambe le direzioni, sulla strada che porta al Santuario Francescano della Verna, elettricità, pianeggiante, ben tenuta, a pagamento, tel. 0575 799123 - 368 7858983 sempre aperta. Unico problema la vicinanza con la cavalcavia della E 45. (sett.2015)			
Piombino 	2.485	42.9383290	010.5222740	
 	Parcheggio gratuito via della Pace località Montemazzano, camper service a pagamento (Gavana paolo apr.2010)			
Piombino 	3.083	42.926603	10.545975	
	parcheggio biglietteria imbarchi 2 ore gratis x la notte 8 euro (03/09/2014 11:32:36)			
Piombino 	2.803	42.923961	10.533156	
parcheggio gratis possibilità di dormire vicino al centro (03/09/2014 11:36:29)				
Pisa 	2.491	43.720833	010.420833	mailto:camperistipisani@yahoo.it
 	Via di Pratole, area recintata, custodita, allaccio elettricità, carico e scarico, asfaltata. Autobus per Piazza dei miracoli e il centro. L'Associazione camperisti Pisani comunica che dal giorno 14 aprile 2012 il parcheggio di via Pietrasantina si è trasferito in via Di Pratole prima del distributore AGIP subito dopo gli archi ,area di sosta munita di Camper Service e Allaccio Elettrico, possibilità di navetta che porta sotto la TORRE mt.50 . Numero civico di riferimento n°78 Informazioni Tel. 050-555678 Cell.3382633387 Email : camperistipisani@yahoo.it(17/05/2012)			

































regione **I - Toscana**

località	area n°	latitudine	longitudine	vedere foto o informazioni nel web
Pisa	 3.861	43.695384	10.382194	
 Parcheggio Ikea per camper gratuito				
Pistoia	 2.498	43.9438890	010.9155560	
Via Marino Marini, angolo via della Quietè, presso lo stadio comunale, posto per 40 mezzi, segnalato. Gratuito, sempre aperto, pozzetto chiuso da piastra da rimuovere, consigliato tubo di raccordo. Centro storico a pochi minuti, di fronte all'area edicola, autobus, parco giochi. Le domeniche che il Pistoia gioca in casa c'è qualche problema di spazio. A Settembre una parte dell'area è occupata dai giostrai per la Festa dell'Unità. (feb.2007)				
Piteglio	 2.501			http://www.camperclubagiana.com/
Località Macchia Antonini, zone a parcheggio nel verde sulla strada per la Val di Forfora. Mercato settimanale la Domenica nei mesi di Luglio e Agosto.				
Pitigliano	 2.502	42.6372222	011.6791670	
Diversi parcheggi disponibili al mercato, allo stadio e all'ospedale, anche se l'unico dove c'è il simbolo del camper è quello di piazza Nenni. Segnalato, gratuito, tranquillo, in piano, illuminato, dista 1 km dal centro. (set.2005)				
Poggibonsi	 2.518	43.4620300	011.1459300	
Via Fortezza Medicea, all'altezza dei giardini del Vallone, dal centro di Poggibonsi in direzione San Lucchese. Gratuito, sempre aperto, dista 3 min. a piedi dal centro, pista ciclabile, sosta notturna. Elettricità a pagamento 1 € per 12 ore per 6 postazioni. Parco giochi nei pressi. (dic.2005)				
Pomarance	 2.886	43.303509	10.847572	
 Agricampeggio Il Colono Strada provinciale 47 Km 500 - Pomarance (PI) Tel. +39. 328.2167048 / +39 328.7462135 cinque piazzole per camper, caravan e tende tutte con colonnine della corrente elettrica, e diverse colonnine per acqua potabile. Risulta idoneo anche come base logistica per visitare Volterra, la Riserva di Berignone da un lato, la Riserva di Monterufoli con la sua macchia mediterranea dall'altro. (05/11/2016 08:23:26)				
Ponsacco	 2.543			
Zona Industriale tra il centro del paese e la frazione Le Melorie. Anche se è possibile la sosta in un piazzale adiacente non è consigliabile perché isolato. Per la sosta meglio l'ampio parcheggio illuminato nei pressi dell'Ufficio Postale, vicino al centro e al supermercato.				
Pontassieve	 2.551			
In viale Hanoi, zona industriale: arrivati nelle adiacenze del campo sportivo, svoltare all'altezza del chiosco-paninetteria in via Lisbona, gratuito, non custodito				
Pontassieve	 2.549			
Nella stazione di servizio Q8 in direzione centro arrivando da Fi-Bagno a Ripoli				
Pontassieve	 2.550			
Seguire le indicazioni per la caserma dei Carabinieri, in via Algeri proseguire verso piazza Mosca: il parcheggio, gratuito, costeggia la variante SS 67				
Ponte A Greve	 2.553			
C/o nuovo parcheggio di scambio in località Ponte a Greve, situato nelle immediate vicinanze dello svincolo per il viadotto dell'Indiano, direzione Scandicci. Il camper service, gratuito, non è attualmente segnalato, e si trova presso la costruzione posta vicino al fiume Greve				
Ponte Di Campia	 2.554			
Sulla SS Ludovica, nell'abitato del paese. Pochi posti a disposizione ed in pendenza, l'area è arricchita da una zona a verde. A pochi km c'è la casa di Giovanni Pascoli.				
Pontedera	 2.563	43.659489	10.631214	
 Via del fosso vecchio 59, presso l'ospedale. Sosta gratuita				
Pontremoli	 4.880	44.3589660	9.8862510	
Segnalato Carico e scarico 9 km est pontremoli in direzione sud (segnalata da: Gippo iPhone1 il ott 2010)				
Pontremoli	 2.569	44.3767000	009.8813900	
 C/o ponte sul Magra, all'inizio della città, arrivando da Sud, sulla sinistra. Dall'altra parte del ponte c'è la caserma dei carabinieri. E' una zona tranquilla e c'è anche una fontanella dove ci si può rifornire di acqua (con le taniche)				
Poppi	 4.089	43.7196400	011.7656700	
Area comunale sulla circonvallazione Via colle Ascensione, sempre aperta, gratuita, no servizi. In piano, tranquilla, a meno di 1 km dal centro storico di Poppi che si raggiunge facilmente a piedi, nel centro strade strette e sosta impossibile. (mag.2007)				


















regione **I - Toscana**

località	area n°	latitudine	longitudine	vedere foto o informazioni nel web
Poppi	 2.572			
Salendo da Ponte a Poppi attraversato l'Arno procedere in direzione del campo da golf, dopo 1,5 km circa a sinistra. L'area è su due livelli, in piano, molto tranquilla, a meno di 1 km dal centro storico di Poppi che si raggiunge facilmente a piedi, nel centro storico strade strette e sosta non possibile.				
Poppi	 2.571	43.7317300	011.7657600	
Parcheggio del supermercato EuroSpar, all'inizio della SS 310 verso Pratovecchio. Tranquillo e in piano ma dalle 7,30 arrivano i fornitori e dalle 8,30 si riempie di auto rendendo difficoltosa l'uscita. Altro PS nella piazza subito prima del ponte sull'Arno che collega Ponte a Poppi con Poppi. Dopo il ponte sulla sinistra un percorso pedonale in 500 m porta al centro di Poppi.				
Poppi	 2.573			
Località Capanno - Badia Prataglia, da Poppi verso il Passo di Mandrioli, nei parcheggi autorizzati, sosta max 72 ore.				
Populonia	 3.919	43.0016670	010.5277780	
il comune di Populonia ha creato un'area di sosta sul terreno agricolo alla destra dell'incrocio coord. N 43° 00' 06-; E 10° 31' 40- sei sul pozzetto del c.s. L'area è a pagamento 2 € l'ora, 8 € 5 ore, 15 € 12 ore, attivo dalle 08,00 alle 20,00. dalle 20,00 alle 08,00 non si paga. E' compreso nel prezzo la navetta che porta al mare e alle tombe etrusche. Il C.S. è gratuito per chi rimane dalle 5 ore in poi altrimenti sono 6 €.(Marco Giu.2006).				
Populonia	 5.252	43.016695	10.527548	www.santalbinia.it
	area recintata, illuminata, € 15,00 per 24 ore compreso CS, solom CS € 5,00. A 300 ml dalla spiaggia, servizio navetta per il Golfo di Baratti. Possibilità di servizi, bar, market, ristorante, pizzeria, docce calde a pagamento all'interno del campeggio Sant'Albinia. (15/03/2015 12:08:06)			
Porcari	 2.575			
C/o Emme Caravan, via Romana Est 101				
Porto Ercole	 2.962	42.409425	11.208318	http://www.campingfeniglia.it/
	Camping La Feniglia, a ridosso della spiaggia e pineta La Feniglia, vicinissimo al mare. Tutti i servizi compresi anche corrente. Per camper e due persone il costo è uguale alle aree camper precedenti.			
Porto Ercole	 2.597	42.4144300	011.2071700	
	Lungo la strada da Orbetello a Porto Ercole, deviare a sinistra per Feniglia, ci sono 2 aree: la prima è a sinistra appena imboccata la stradina, la seconda più avanti sulla destra, grande piazzale sterrato, servizi igienici, scarico solo cassetta per il momento, costo 20 € / 24 ore. Tranquillissimo e poco frequentato tranne, ovviamente, sabato e domenica, giorni in cui comunque la situazione rimane vivibilissima In località Feniglia Parcheggio Feniglia di Renzo Caprini (Tel. 3357123173). Solo acqua (ma di fronte c'è un'altra area con camper service a 5 €); biciclette e navetta per le spiagge incluse nel prezzo. Nel mese di agosto navetta serale per Orbetello (comunque raggiungibile anche in bici a 2,5 km). Come arrivare: Attraversata Orbetello in direzione Porto Ercole, prendere a sinistra al bivio (in direzione Porto Ercole - Cala Galera); poco dopo ancora a sinistra per Feniglia. Troverete subito un'area camper (rumorosa e alquanto costosa) alla vostra sinistra, poi un altro grande parcheggio sulla destra; subito dopo, sempre sulla destra, il parcheggio di Renzo che, con la sua simpatia e disponibilità, ne costituisce il valore aggiunto. Costo: 8 € 24 h (si entra anche nelle ore notturne)			
Porto Ercole	 2.594	42.4175600	011.2037100	Area Sosta Camper Argentario - Le Miniere
	Area Le Miniere, tra Orbetello e Porto Ercole, a 500 metri dalla spiaggia di Feniglia. Modalità di arrivo: Da nord autostrada MI-GE direzione Livorno, Uscire a Rosignano e proseguire sulla SS1 Aurelia in direzione Roma fino ad Orbetello. Da qui seguire indicazioni per Porto Ercole. Da sud imboccare la A12 e terminata l'autostrada a Civitavecchia entrare sulla SS1. L'area attrezzata Le Miniere ha un'ampiezza di 15000mq e può ospitare 130 camper. E' dotata di camper service completo, colonnine elettricità, servizi igienici, area pic-nic, servizio bus-navetta. E' situato sul promontorio dell'argentario e si affaccia direttamente sulla laguna di Orbetello. La spiaggia della Feniglia dista solo 800 mt ed è raggiungibile a piedi o in bicicletta. Esiste anche un servizio di bus navetta gratuito. La spiaggia lunga 6 Km collega l'Argentario con il promontorio di Ansedonia. Alle spalle della spiaggia si estende la riserva naturale "Duna della Feniglia". Apertura da Pasqua al 30 settembre. A pagamento, 20 € per 24h compreso CS solo CS 8 € (Roby set.2014)			
Prato	 2.658	43.8879650	011.1011700	
In Viale Galileo Galilei. Parcheggio di fronte a piazza del Mercato Nuovo, a 300 m dal centro storico. Gratuito, sempre aperto, scarico a grata. Nei pressi supermercato, autobus, parco giochi.				
Prato	 2.657	43.8803560	011.1008260	
Parcheggio Mercatale, a ridosso delle mura cittadine, seguire per il centro e Parcheggio Mercatale. Custodito, sempre aperto, asfaltato, illuminato, costo 0,30 € l'ora o 8 € 24 ore. Dista 500 m dallo stadio e 800 m dalla Stazione FS, nei pressi supermercato, stazione di servizio, mezzi pubblici, parco giochi, numerosi locali e pizzerie. (ott.2005)				
Pratolino	 3.980			
Sterrato sulla SS 65, presso il parcheggio della villa medicea. No servizi, sempre aperto, gratuito. (set.2006)				






















regione **I - Toscana**

località	area n°	latitudine	longitudine	vedere foto o informazioni nel web
Pratovecchio	 2.662	43.7866700	011.7195000	
Via Uffenheim, dalla SS 310 seguire le indicazioni per il Campo Sportivo, in fondo alla strada del campo sportivo, dopo la curva a destra, sulla sinistra c'è l'area. Gratuita, elettricità, vicina al centro. Ampia griglia di scarico in un angolo, scomoda, utilizzabile solo da mezzi con scarico in coda a destra.				
Principina A Mare	 2.676	42.7023120	011.0057790	
	Il Camping Principina, via del Dentice 10, mette a disposizione aree di sosta per camper al proprio interno. Costo 10 € per camper. Tel. 0564-31424 / 0585-842495			
Principina a Mare	 2.214	42.693126	10.996256	
	Parcheggio a pagamento in estate. Strisce blu riservate ai camper vicinissime alla spiaggia. Piazzale Tirreno (maggio 2023)			
Principina al Mare	 2.912	42.694038	10.997242	
	Parcheggio della spiaggia di Principina al Mare, Marina di Grosseto (01/12/2017)			
Punta Sprizze	 2.691			
In parking ai lati della strada				
Quarrata	 2.695	43.8457680	010.9774900	http://www.camperclubbagiana.com/
Parcheggio in via Corrado da Montemagno. Divieto di sosta il Sabato dalle 7 alle 13.				
Quercianella	 2.699			
Vista mare, con attrezzature per pic-nic				
Radda In Chianti	 2.704	43.4864300	011.3754300	
Sotto il paese, lato Sud, lungo la circonvallazione Santa Maria, in terra battuta.				
Radicofani	 2.705	42.8935850	011.7769510	
Gratuita, ben segnalata, è ubicata all'inizio del paese, in posizione panoramica e tranquilla. Via della Mossa, area comunale per 8 camper, su ghiaia, alberata, sempre aperta. Nei pressi parco giochi e fermata autobus. Si trova sulla SS 2 Cassia a 300 m dal centro storico, nei pressi del quartiere La Mossa. (dic.2005)				
Rapolano terme	 2.711	43.292742	11.608144	
 	Area attrezzata Le Terme a 50mt dalla Terme Antica Querciolaia. Carico,scarico elettricità'. Area convenzionata con le terme . (Moiro 16/09/2012 21.45.02)			
Riglione	 2.754			
All'angolo tra via Mentana e via Talamone, 5 - 7 posti				
Riotorto	 2.859	42.983793	10.680320	www.areacamperloscana.it
 	Agrisostacamper in campagna con il mare a portata di bici fornita di carico, scarico, corrente elettrica, docce, lavelli, barbecue, zona ristoro, tanto verde e con servizi nel vicino paese (300m). Animali sono benvenuti (06/05/2018 22:16:41)			
Riotorto	 2.248	42.969000	10.662000	www.agricamping-rioverde.it
  	Agricampeggio Rio Verde pet friendly, per camper, roulotte e tende, con corrente, cs in piazzola e docce calde gratuite			
Roselle Terme	 2.846			
Dietro la Chiesa, in posizione tranquilla, a margine di una zona residenziale, possibilità di visitare gli scavi archeologici mediante biciclette gratuitamente messe a disposizione dal Comune; uscita Grosseto Centro dall'Aurelia				
Rosignano Marittimo	 2.852			
  	In fraz. Mazzanta di Vada: uscita dalla nuova Aurelia 'Vada', direzione Vada e, dopo l'abitato, verso il mare per 2 km, nei pressi del primo campeggio. Circa 15 posti ombreggiati, con carico e scarico, e 30 al sole su prato. Piscina comunale, market, edicola e bar nei paraggi. Circa 600 mt di spiaggia libera a 500 mt dall'area, molto affollata nei fine settimana.			
Rosignano Marittimo	 2.854			
In loc. Le Spianate c/o stazione di servizio AGIP, variante SS1 Aurelia				
Rosignano Marittimo - Il Giardino	 2.853	43.3968550	010.4685490	www.giardinosostacamper.it
 	Giardino Sosta Camper, area di sosta attrezzata di 4000 mq, può ospitare 20 camper. Possibilità di rifornimento acqua potabile e scarico acque scure. Corrente elettrica. E' ideale per chi è di passaggio, ma la vicinanza a mare, colline e luoghi turistici, la rende interessante anche per chi vuole fermarsi più giorni. Tutta l'area è recintata e custodita e l'accesso è regolamentato con vigilanza diurna. Provenendo dall'autostrada A12, uscita Rosignano			























regione **I - Toscana**

località	area n°	latitudine	longitudine	vedere foto o informazioni nel web
M.mo, proseguire su Variante Aurelia in direzione Livorno, uscita Rosignano Marittimo. (ago.2010)				
Rosignano Solvay	 4.867	43.3839510	10.4333030	
Solo parcheggio. 20 posti camper. No servizi. A 50 metri dalle spiagge bianche. 7,50 euro al giorno in stagione. Inverno gratis. A 50 metri dall'ottimo Ristorante Lillatro dove e' possibile gustare dell'ottimo pesce. (segnalata da: Marco iPhone2 il ott 2010)				
Rosignano Solvay	 2.855	43.3858230	010.4363250	
Via P. Gigli incrocio con via Vittorio Veneto, in fondo alla strada, adiacente alla spiagge bianche. Attenzione, è stato tolto il CS e sono comparse le sbarre.				
S. Casciano	 2.909	43.6541290	011.1887010	
Area comunale polivalente -Parco del Poggione-, presso centro storico e commerciale, ingresso da via delle Rose, segnalata, tel. Comune 055 82561. Il giorno 08/02/2008 l'area risultava chiusa per lavori. Non viene indicata la data di riapertura. ATTENZIONE LA CHIUSURA DEL SITO NON E' SEGNALATA CON ANTICIPO MA SOLO ALL'INGRESSO; QUALCHE DIFFICOLTA' DI MANOVRA PER TORNARE INDIETRO. (Emiliano Boldrini feb.2008)				
S. Casciano Dei Bagni	 2.910	42.8699000	011.8778500	
	Nel parcheggio ai piedi del borgo ci sono 2 posti riservati ai camper, un po' stretti. Carico acqua e CS proprio davanti, difficile da utilizzare se un altro camper è parcheggiato a fianco. A circa 1 km c'è il complesso termale, piscina con acqua a 39°, con ampio e panoramico parcheggio dove però la sosta è vietata dalle 20 alle 8.			
S. Casciano Dei Bagni	 3.890			
Parcheggio tra il paese e le terme, di fronte ad una farmacia. 15 posti su ghiaia, sempre aperto, illuminato, gratuito, no servizi. Dista 300 m dalle terme, dove la sosta è vietata. (Apr.2006)				
S. Croce Sull'arno	 2.924			
Tra via del Bosco e piazza del Beini, vicino al centro abitato, segnalato dall'uscita della superstrada Fi-Pi-Li.				
S. Fiora	 4.404	42.8353100	011.5839700	
In via Martiri della Niccioleta, dietro alla stazione di servizio Erg, a circa 700 metri dal centro abitato, con carico e scarico gratuito (Perlino ott.2009)				
S. Fiora	 2.943			
Nei pressi del paese in direzione di Piancastagnaio, grande piazzale riservato ai camper con CS, segnalato. (mag.2007)				
S. Galgano	 2.946	43.1528300	011.1513600	
	A 300 mt. dall'Abbazia, dietro al cimitero, gratuita, terrazzata, illuminata, già attiva anche se ancora in fase di ultimazione. Grande parcheggio per auto, bus e camper, nei pressi del cimitero. Dalla statale prendere la stradina con cipressi con l'indicazione turistica, dopo 100 m al bivio a sinistra (a destra si va all'abbazia, dritto alla chiesa della spada nella roccia). Parcheggio a terrazze con varie stradine di accesso asfaltate e aiuole, illuminato, CS nella penultima piazzola (ben segnalata con cartello parcheggio camper e scarico).			
S. Gimignano	 2.950	43.4980500	011.1070100	
	C/o agriturismo 'Podere San Lorenzo', loc. Montauto 10/a, tel. 0577 940787, sosta max 48h gratuita per 10 veicoli, preavviso 24h			
S. Gimignano	 2.952	43.4553500	011.0352830	http://www.jolly-pentacar.com
Parcheggio Santa Chiara, località Racciano sulla strada per Volterra, aperto dalle 6 alle 24, sosta notturna, pozzetto a grata, elettricità, servizi igienici con docce calde, bar, lavanderia a gettone. Dista circa 3 km dal centro, bus navetta gratuito. Costi 20 € al giorno, 4 € all'ora. - info@jolly-pentacar.com				
S. Gimignano	 2.953	43.4980500	011.1070200	
Località Cusona, zona industriale davanti alla CI Caravan. Posto per 7 mezzi, pozzetto a grata, sempre aperto, gratuito, elettricità, idoneo anche per la sosta notturna. Seguire la SP 95 Poggibonsi-Ulignano e poi le indicazioni per la ditta CI. In alternativa dalla SS 429 Poggibonsi-Empoli prendere la deviazione per San Gimignano in località Zambra.				
S. Gimignano	 2.951	43.4619300	011.0341000	
In fondo a via Matteotti, piccolo piazzale asfaltato a fianco del campo sportivo, seguire le indicazioni per lo stadio, 100 m prima dell'entrata del paese a sinistra arrivando da Poggibonsi. Illuminato fino a tarda sera.				
S. Gimignano - S. Lucia	 4.258	43.4531100	011.0532700	http://www.boschettopiemma.it
	Arrivando da Poggibonsi, alla rotatoria, seguire le indicazioni per il camping "Il boschetto di Piemma". Via di Castel San Gimignano. L'area si trova a ridosso del camping. Sono comunque presenti le indicazioni per l'area attrezzata con il simbolo del camper service. Tariffe: 15€ per 24h compreso CS e allaccio 220V. L'area si trova a ridosso del camping "Il boschetto di Piemma" ed è gestita direttamente dalla direzione del camping. Aperta tutto l'anno la reception funziona fino alle h 19.00 ed il sabato fino alle h 13.00, dopo tale orario è probabile trovare gli uffici chiusi, quindi non si può entrare nell'area. E' preferibile telefonare. L'area è recintata, illuminata, tranquillissima, con ingresso automatico, parzialmente alberata, dotata di CS e colonnine elettriche. In caso di reception chiusa si può sostare nel parcheggio a ridosso della piscina al di fuori della struttura. Attualmente nel			





















regione **I - Toscana**

località	area n°	latitudine	longitudine	vedere foto o informazioni nel web
<p>parcheggio la sosta è gratuita con utilizzo del CS, senza nessun altro servizio. Dista 2 km circa dal centro di San Gimignano; esiste un servizio di navetta per il centro con fermata all'ingresso dell'area. Il centro città è comunque raggiungibile comodamente in bicicletta. (Emiliano Boldrini feb.2008)</p>				
S. Giovanni Valdarno	 2.970			
	<p>Uscita Valdarno Dir.Montevarchi prima di entrare in Montevarchi Dir. San Giovanni Valdarno lungo la strada che collega i due paesi dopo un la chiesa di fronte al concessionario Rev svoltare nel sottopassaggio a sx e seguire le indicazioni Agriturismo Valleverde. CS, acqua, elettricità. Aperto tutto l'anno. Prezzo € 5 per il parcheggio.</p>			
S. Marcello Pistoiese	 2.995			http://www.camperclubagliana.com/
<p>Piazzale sterrato sulla statale al bivio per Gavinana-Maresca, a destra a 1 km dal centro arrivando da Pistoia. Nel centro non ci sono aree adatte alla sosta.</p>				
S. Miniato	 4.403	43.6832000	010.8235000	http://www.ilsalice.net/
	<p>In San Miniato (PI) località La Catena via Pier Delle Vigne 28/a, a soli 2 Km dallo svincolo della superstrada FI-PI-LI, immerso tra le valli delle colline San Miniatesi. nome-area : IL SALICE sito-web: www.ilsalice.net tel: 0571 419899 - 339 1156185 email: info@ilsalice.net distanza luogo interesse : 0,6 dist-fermata mezzi pubblici : 200 apertura: dalle 8.00 alle 20.00 posti: 40 fondo: terra battuta scarico: griglia a terra carico acqua: presente note : La sosta è consentita per un massimo di 3 giorni (72 ore). Quota giornaliera €. 15,00. L'entrata all'area è consentita dall'uso di un badge che viene acquistato al momento della sottoscrizione del contratto e attivato per i giorni di permanenza. Il costo del badge è di €. 15,00 e lo stesso rimane di proprietà del Cliente il quale potrà utilizzarlo per eventuali successive soste. pernottamento : si; elettricità : si; n-prese : 12; watt : 220; tipo-presa : cee; altro : Entrata/Uscita con badge 24 ore su 24. Vigilanza privata notturna. Impianto di allarme e area video sorvegliata nella zona ingresso. Illuminazione notturna dell'intera area. Camper service carico e scarico acque. Corrente per carica batterie del veicolo ricreazionale e per piccoli lavori manutentivi. Compressore per gonfiaggio pneumatici e simili. Parcheggio della vs. auto durante l'assenza del veicolo ricreazionale.costo giornaliero 15 € (gestori apr.2011)</p>			
S. Miniato	 3.024	43.6941600	010.8363800	
	<p>Ampio parcheggio di fronte ai giardini pubblici, illuminato, fontanella, a 3 minuti dal centro storico, tranquillo. Martedì mercato. Attenzione, non agibile in occasione della sagra del tartufo (tre fine settimana di novembre). Utilizzare allora il parcheggio di piazza G.F.Benvenuti, dalla SS 67 per Pisa in località Catena a sinistra per S.Miniato, dopo il cimitero circa 400 m sulla sinistra. Asfaltato, illuminato, tranquillo e sicuro, dista 500-600 m dal centro. E' probabile che in futuro venga attrezzato di acqua e CS.</p>			
S. Miniato	 3.023	43.6790350	010.8382180	
<p>Da Via Catena. Parcheggio di piazza G.F. Benvenuti, dalla SS 67 per Pisa in località Catena a sinistra per S.Miniato, dopo il cimitero circa 400 m sulla sinistra. Asfaltato, illuminato, tranquillo e sicuro, dista 700 m dal centro.</p>				
S. Piero A Grado	 3.039			
<p>Presso la Basilica Romanica, a Sud della chiesa, in un grande prato, tranquillo, illuminato, servizi igienici a pagamento, a pochi minuti dal mare e dalle città di Pisa e Livorno. Da non confondere con una specie di aia interna, area privata dell'Università di Pisa.</p>				
S. Quirico	 3.051			turismo@comune.pescia.pt.it
	<p>A 7 km da Pescia, nel comprensorio della Svizzera Pesciatina, gratuito, all'ingresso del Paese. Istituzione Comunale- Ufficio Turismo, via F. Rosselli, 2 - 51017 Pescia (Pt) Tel. 0572/490919 Fax 0572/499933</p>			
S. Quirico D'orcia	 3.054	43.0561400	011.6070700	
	<p>Via Delle Scuole, vicino alla palestra delle scuole medie. Area recintata, asfaltata, servizi igienici con doccia,</p>			
S. Quirico D'orcia	 3.052	43.0562100	011.6066300	
<p>Via delle Scuole. In prossimità degli impianti sportivi, vicina ai Carabinieri, asfaltata, tranquilla, 200 mt dal centro storico, costo 8 € per 24 ore., comodo CS</p>				
S. Quirico D'orcia	 3.053			
<p>In fraz. Bagno Vignoni (centro termale)</p>				
S. Vincenzo	 3.101	43.0880500	010.5416670	
	<p>Comunale a 200 m dalla Coop, vicina al centro ed al mare, illuminata, fondo in pietrisco. Divieto di sosta camper in tutto il territorio comunale al di fuori dell'area. (set.2005)</p>			
S. Vincenzo	 3.098	43.0191300	010.5230000	
	<p>Località la Torracchia, lungo la SS della Principessa circa 5 km a Sud di San Vincenzo, parcheggio asfaltato 1 km a Nord del Parco di Rimigliano. Pineta, docce, bar, toilette, acqua e tavoli da picnic.</p>			
S. Vincenzo	 3.099			
	<p>Via Tridentina, 1 km a Sud del paese, piccolo spiazzo alle spalle del ristorante La Barcaccina, di fianco ad un parco comunale con servizi igienici. Fontanella acqua e scarico cassetta nei bagni pubblici. Posto per max. 4-5 camper.</p>			

















regione **I - Toscana**

località	area n°	latitudine	longitudine	vedere foto o informazioni nel web
S. Vincenzo	 3.097	43.1045700	010.5396200	
Nella zona Nord del paese, piccola piazzetta sul mare, all'ingresso del paese provenendo dalla SS1 da Nord. Un po' distante dal centro.				
S. Vincenzo	 3.100			
	C/o agriturismo -San Bartolo-, via S.Bartolo 35, uscita Sud superstrada Livorno-Roma, direzione S.Carlo, 10 posti su prato, elettricità, servizi, tel. 0565 704096			
S.godenzo	 3.118			
Nel parcheggio comunale a terrazze, a sinistra dopo l'abitato in direzione Forlì, segnalato. Il pozzetto è a ridosso del muretto alla fine del parcheggio, in pendenza, accesso difficoltoso per mezzi grandi.				
Sambuca Pistoiese	 3.141			http://www.camperclubagliana.com/
Località Treppio, parcheggio dietro le scuole elementari nel centro abitato, con Camper service.				
San Gimignano	 2.954	43.47242	11.02899	
	Via di Fugnano-1,5 km dal centro - traversa di Via Martiri di Citerna- zona artigianale - ampio parcheggio senza divieti - bar e market a 800mt (23/02/2014 20:22:20)			
Sansepolcro	 3.149	43.5696200	012.1470300	
Parcheggio per autobus e camper, segnalato, illuminato, vicino al centro.				
Sansepolcro	 3.041	43.569800	12.136833	
	in Via A. Volta,13 in Sansepolcro (AR), gratuito con 18/20 posti, con carico e scarico- illuminato- pianeggiante-asfaltato -ombreggiato in parte e non lontano dal centro storico medioevale di Sansepolcro, E' un servizio di cui abbiamo usufruito per 4 giorni, avendo richiesto a suo tempo alla Polizia Municipale della città la riservazione dell'area per sosta dei camper dei nostri soci. In questa città abbiamo avuto l'assemblea del nostro CC Orsa Maggiore, a cui ha partecipato l'Assessore al Turismo del Comune di Sansepolcro, Chiara Andreini, che ci ha fornito queste notizie. Il servizio carico e scarico di Via Volta è stato realizzato nell'autunno 2012. Lo spostamento in questo luogo di via Volta è dovuto a lavori di ammodernamento ed a un nuovo arredo urbano e servizi al servizio del mondo del camper e residenti. Il prolungarsi dei lavori nella vecchia Area è dovuto al ritrovamento di reperti archeologici, il presunto fine lavori comunicati dall'Assessore al Turismo sarà di un anno e mezzo circa. Auguriamo all'Amministrazione Comunale di Sansepolcro un grazie sentito a nome di tutti i Camperisti. Giovanni Barbieri -Camper Club Orsa Maggiore (31/05/2013 15.14.27)			
Sansepolcro	 4.239	43.5552000	012.1235830	http://www.podereviolino.it
 	In fraz. Gricignano, c/o agriturismo -Podere Violino-, 8 piazzole su fondo erboso, elettricità, docce, servizi igienici, piscina privata. Il C.S. è un pò disagiata a causa del fondo erboso. Ristorante interno chiuso la domenica sera. Possibilità di passeggiate a cavallo. Immerso nel verde, sulle rive del Tevere, 8 piazzole con ombreggiante, allaccio luce e acqua. I servizi con doccia sono a 50 m. All'interno del podere troverete anche il centro ippico, il ristorante con cucina tipica toscana, il bar ed un Centro per il benessere bionaturale, dove potrete ricevere rilassanti e rigeneranti massaggi. (Edoardo Lawley nov.2011)			
Sarteano	 3.170			
Piazzale Morgantini, parcheggio dietro le Poste con 6 posti riservati ai camper. Silenzioso, tranquillo, illuminato, gratuito. Divieto il Venerdì dalle 6 alle 16. (Ott.2006)				
Sarteano	 3.169			
In viale Umbria, c/o stazione di servizio ERG				
Sasso Pisano	 2.488	43.16698	10.86661	
Nei pressi del campo sportivo, Area parzialmente agibile in quanto è ancora in costruzione. (Mirko feb.2012)				
Saturnia	 3.180	42.6661900	011.5038300	
 	Area comunale, all'ingresso del paese (in cima alla collina) sulla destra, vicinissima al centro storico. Custodita, in terra, illuminata, panoramica, docce a pagamento. Costo 13 € per 24 ore, solo scarico 6 €, gratuito per chi pernotta. Le terme (acqua sulfurea a 38°) sono a circa 2 km ai piedi della collina, servizio navetta gratuito ogni ora da e per le Terme e le cascate. Attenzione, lungo la strada delle terme divieto di sosta con frequenti passaggi dei vigili urbani.			
Saturnia	 3.181	42.655551	11.50414	
 	Praticamente di fronte all'ingresso delle Terme. Ghiaia, molto grande e con ottimi servizi (doccia gratis e bar). La strada che collega l'area alla provinciale (~ 300 metri) è molto polverosa, non tutta l'area è dotata di piazzole, per altro tutta l'area non è asfaltata e quindi polverosa, l'allaccio elettrico è compreso nella tariffa ma è una giungla trovare il posto nell'armadietto della distribuzione elettrica, per cui alcuni rimangono senza allacciamento elettrico. Sarebbe auspicabile qualche euro in più di tariffa, ma un servizio migliore in termine di polvere, fornitura elettrica, piazzole e docce calde. Un po' scomoda la zona di scarico acque. tariffe: € 14,00 per 24 ore, solo giorno o notte 10 €, solo CS 5 €, elettricità 2 €, bagni e docce calde 0,50 €. Lavandini per panni e stoviglie, bar, servizio navetta ogni mezz'ora per le cascatelle e le terme. E' anche parcheggio auto. rumorosa: si custodita: si			





























regione **I - Toscana**

località	area n°	latitudine	longitudine	vedere foto o informazioni nel web
recintata: si alberata: no illuminata: si (Nicola Grimaldi Mag.2007)				
Scandicci	 3.198			
Presso il distributore Esso di viale Nenni (viale che unisce Firenze a Scandicci). Pozzetto tipo Fiamma (necessario tubo di raccordo), costo 2 € per lo scarico. Per la sosta notturna consultarsi con il gestore. Nei pressi autobus per Firenze.				
Scandicci	 3.199	43.7661780	011.1544270	
Presso il distributore Beyfin, via Pisana, molto spazioso e comodo. 10 €				
Scarlino	 3.205			
Località Riva dei Butteri, parcheggio sterrato in pineta. Unico neo il depuratore alle spalle del parcheggio.				
Scarperia	 3.206	43.9971700	011.3575800	
Via Boccaccio angolo viale Matteotti. Arrivando da S. Piero a Sieve percorrere viale Matteotti seguendo per Firenzuola. 300 m dopo il cimitero si arriva in vista del CS, proseguire dritto e fare il giro dell'isolato. Arrivando da Firenzuola dritto al primo incrocio all'ingresso del paese seguendo per il centro, la seconda strada a sinistra è via Boccaccio, percorrerla fino ad incontrare sulla sinistra il CS. Per la sosta, anche notturna, è preferibile l'ampio parcheggio di viale Matteotti, di fronte al centro commerciale. Pozzetto a grata circolare sul piano stradale, gratuito, sempre aperto. Borgo S. Lorenzo (FI), (set.2005)				
Serravalle Pistoiese	 3.267			http://www.camperclubagiana.com/
Parcheggio della Rocca nuova, accessibile solo a camper di piccole dimensioni. Altro PS in località Cantagrillo, al parcheggio delle piscine.				
Sestino	 3.275	43.7122580	012.3036140	
In via Travicello, c/o campo sportivo				
Sesto Fiorentino	 3.780	43.8418	11.1770	www.anticaftruria.it
	Attrezzato con servizi puliti, un po' rumoroso ma comodo per visitare Firenze...Bus n.28 vicino e arriva in stazione a Firenze (09/01/2018 09:16:15)			
Sesto Fiorentino	 3.282	43.8326167	011.1895000	
	Viale Ariosto, gratuita, di fronte al Discount LDL. Asfaltata, illuminata, sempre aperta (set.2006)			
Sgc Firenze-pisa-livorno	 3.288			
Sulla superstrada Fi-Pi-Li, direzione da Firenze a Livorno / Pisa, presso 2 aree di servizio tra Empoli e il bivio Livorno / Pisa, servizio CS segnalato. Carico e scarico gratuito, pozzetto a grata, no sosta notturna.				
Siena	 3.292	43.3334300	11.3168700	
	Parcheggio palasport vicino alla stazione ferroviaria, segnalato, area illuminata, pozzetto a grata, -container- con bagni anche per disabili, 20€ al giorno. (Daniele C. nov.2011)			
Siena	 3.291	43.3236500	011.3190670	
Area -Pescaia-, via Pescaia, zona alta, uscita tangenziale Siena Ovest direzione centro - stadio. Area illuminata, rumorosa, costo 10 € dalle 8 alle 20. Al momento non agibile per lavori.				
Siena	 3.290	43.3160000	011.3163670	
Parcheggio -Il Fagiolone-, presso la Porta di Fonte Branda. E' il primo parcheggio che si incontra in via Pescaia subito dopo un distributore Agip. Area illuminata, tariffa UNICA per camper € 20,00 non frazionabile valido 24 ore. Autobus navetta a 50 m -linea A- pavimentato con autobloccanti ma pendente – nessuna ombreggiatura – servizi pessimi e sporchi – no allaccio corrente elettrica – rumorosissima – distante 600 mt dalle scale mobili (gratuite) per salire al centro città –posto per una cinquantina di mezzi oltre a autobus turistici (feb 2023)				
Siena	 4.003	43.3409540	011.3031930	
Via delle Province (SR 222) angolo via Napoli, parcheggio asfaltato per 30 mezzi, illuminato, gratuito, no servizi. Sosta vietata la mattina del 2° e 4° Sabato del mese. Nei pressi, supermercato, autobus n° 10 per il centro. (gen.2007)				
Siena	 4.877	43.2903490	11.3428900	
	Parcheggio su sterrato dietro campo sportivo gratuito (segnalata da: Roberto iPhon il ott 2010)			
Sillano	 3.301			
Oasi del Lamastrone, bella area sulla strada Sillano - Passo di Pradarena. Costo € 7,50 al giorno, scarico per i wc a cassetta. L'area è dotata di un laghetto di pesca sportiva ed è immersa nel verde a oltre 1.000 metri di quota. (ott.2005)				
Sinalunga	 3.302	43.2172300	011.7444810	
Parcheggio stazione ferroviaria. (Pietrino60 gen.2011)				














regione **I - Toscana**

località		area n°	latitudine	longitudine	vedere foto o informazioni nel web
Sorana		3.334			turismo@comune.pescia.pt.it
A pochi km da Pescia, nel comprensorio della Svizzera Pesciatina, gratuito; rinomatissimi i suoi fagioli Istituzione Comunale- Ufficio Turismo, via F. Rosselli, 2 - 51017 Pescia (Pt) Tel. 0572/490919 Fax 0572/499933					
Sorano		4.663	42.6808500	011.7106700	
Località Campo Fiera, ampio parcheggio asfaltato, subito sotto il paese. (Mirko mag.2010)					
Sorano		3.335	42.6814500	011.7156800	
Parcheggio all'ingresso del paese, venendo da Sovana. Capienza 5 mezzi, gratuito. In alternativa seguire le indicazioni del parcheggio pullman. (gen.2005)					
Sovana		3.896	42.6586800	011.6517700	
Ampio parcheggio sterrato per camper ed autobus, circa 300 m oltre il paese verso Pitigliano sulla sinistra. Segnalato, gratuito, no servizi.					
Sovana		3.350	42.6577500	011.6456670	
Prima di entrare nel centro storico, seguire la strada acciottolata che porta alla fine del paesino. (lug.2005) Costo 0,50 € l'ora.					
Sovana		3.349	42.6580500	011.6353000	
Parcheggio a fianco dell'ingresso dell'area archeologica Cavone, circa 3 km prima di Sovana arrivando da Saturnia. Capienza circa 10 mezzi. WC pubblico (scarico solo cassette), no acqua. Pernottamento non consigliato.					
Stia		3.375	43.8040833	011.7028333	
Presso il Parco Canto alla Rana, area sterrata per 12-15 mezzi, immersa in una splendido boschetto in riva all'Arno, gratuita, con elettricità. Nelle immediate vicinanze tavoli per il pic-nic, centro a 10 minuti.					
Strada		3.384			
	Parcheggio in paese, lungo il torrente, dotato di pozzetto di scarico e fontanella. Città famosa per la rievocazione storica della Passione di Cristo. (Mar.2006)				
Suvereto		3.397	43.0919800	010.6784000	
Via dei Forni, sterrato, in pendenza, scarico non agibile, con tanto di cartello del Comune, rubinetti funzionanti. In estate spesso occupato dai giostrai. Segnalato all'ingresso del paese. (dic.2005)					
Suvereto		3.396	43.0779300	010.6763500	
Presso il capiente parcheggio a terrazze sotto il centro storico, seguire le indicazioni di P. Fontanella nella parte vicino alla zona Bus.					
Talamone		3.405	42.5640700	011.1521400	
Presso il Wind Beach Parking, sulla spiaggia, a 3 km dal paese, a pagamento, nessun servizio, navetta per la città. Tel. 329-5515507 / 347-1842770					
Talla		2.624	43.5875170	11.78666700	www.fattoriailginepro.it
	Agriturismo con maneggio. Da NORD CASENTINO (Bibbiena): da Bibbiena si prende la statale che porta ad Arezzo e arrivati a RASSINA si gira a destra per Talla (8,5km) e superato il centro di Talla si prosegue in direzione San Giustino Valdarno e fatti circa 1,7 km sulla sinistra si scende su sterrato con indicazione Fattoria il Ginepro loc. Angoia. DA SUD (Arezzo): uscita AREZZO autostrada A1 si prosegue per indicazioni BIBBIENA-CASENTINO. Si gira attorno ad Arezzo e presa la statale Casentinese si esce a CAPOLONA SUD e si prosegue per TALLA. Si oltrepassano i paesi di Bibbiano e poi di Bicciano. Superato il campo sportivo di Talla subito a sinistra in direzione San Giustino Valdarno e fatti circa 1,7 km sulla sinistra si scende su sterrato con indicazione Fattoria il Ginepro loc. Angoia. DAL VALDARNO (Firenze): uscita VALDARNO autostrada A1 Firenze-Roma, dopo uscita a destra per TERRANOVA BRACCIOLINI, fatto il viale lungo parallelo all'autostrada si mantiene la sinistra alla rotonda e poi a dritto seguendo le indicazioni per SAN GIUSTINO. Arrivati a SAN GIUSTINO si prosegue per Arezzo e dopo circa 1,5 km girare a SINISTRA per TALLA. Superato il bivio per Santo Bagnena dopo 50 metri girare a destra su sterrato con indicazione Fattoria il Ginepro loc. Angoia. La Fattoria dispone di piazzole camper completamente nuove con fondo drenante in stabilizzato. Servizi compresi: colonnine elettrica ad ogni piazzola- carico acqua potabile- scarico acque nere e grigie con acqua per lavaggio- illuminazione notturna- impianto antincendio- cestini raccolta differenziata- bagno con doccia calda- lavabo- lavelli. Piazzola camper: 15,00 euro, Adulto: 7,00 euro bassa e 10,00 euro alta (da maggio a settembre e festività), Bambino da 3 a 10 anni: 5,00 euro, Sotto i 3 anni gratuito. (dal gestore mag.2011)				
Talla		3.406			
In via di Bicciano, di fronte al cimitero, segnalato in loco. La zona, tranquilla, si presta anche alla sosta notturna.					
Tereglio		3.427			
All'imbocco in basso di Orrido di Botri					










regione **I - Toscana**

località	area n°	latitudine	longitudine	vedere foto o informazioni nel web
Torrita Di Siena  	3.524  	43.1649800	011.7718700	http://www.arcipelagoverde.it/viaggiare/weekend/toscana/torritaSiena/torritaSiena.html
Sulla via per Ciliano. Dista circa 100mt dal parcheggio sotto le mura è vicinissimo al centro storico. Ci sono 6 piazzole, c'è acqua e 220v, il tutto è gratuito. L'impianto di illuminazione come altri particolari sono in via di completamento, comunque il tutto risulta già ben illuminato dai lampioni stradali. Le piazzole per lo scarico sono ben due, di cui una ha le griglie incernierate. Servizi wc di fronte. (Franco mar.2009)				
Torrita Scalo Di Siena	3.525 			
C/o centro vendita La.Go.R., via A.Moro 2/4, tel. 0577 685303				
Treppio	3.556  			
In area per camper nel centro abitato, dietro le scuole elementari, 10 posti, tel. Comune 0573 893716				
Troghi 	3.582 			
C/o camping 'Il Poggetto', in via Poggetto 143, tel. 055 8307323				
Uzzano	3.615 			http://www.camperclubgiana.com/
Nel piazzale fuori della porta delle mura.				
Vada	3.618  	43.3281667	010.4600500	
Località Mazzata. Sosta max 72h Tariffe 2012: 7€ dal Lunedì al Venerdì 10€ Sabato e Domenica Tel. 0586-724323 Arrivando da Vada prima strada a destra, segnalata. Sempre aperta, costo 8 € al giorno, gratuita fuori stagione. Nei pressi mezzi pubblici, supermercato, stazione di servizio, rivendita gas. Tel. 0586-724323 (mirkò 09/09/2012 16.04.24)				
Vada	4.858 	43.3523310	10.4509570	
Parcheggio nel campo sportivo adiacente alla spiaggia Parcheggio gestito dalla Soc. Sportiva di Vada, aperto solo dal 31 Giugno al 31 Agosto Tariffa 2012 12€ (mirkò 09/09/2012 16.08.46)				
Vaiano	3.621 			
In via Bertini, La Bertaccia, loc. Schignano				
Vallombrosa	3.662 			
In parking c/o Monastero				
Venturina	3.862  	43.0286700	010.6068970	
Via del Lavoro, a 100 m dal Museo del Lavoro, area asfaltata, sempre aperta, gratuita. Segnalata Luca (Mag. 2006)				
Venturina 	3.689 	43.0372833	010.6001167	
Ampio parcheggio su erba presso le terme, dietro il campo sportivo indicazioni per il Calidario. Gratuito, illuminato, molto bello. Stabilimento termale con laghetto con acqua a 37°, ingresso 12 € adulti, 6 € bambini.				
Vetulonia	3.719 			
Presso il cimitero, in piano ed illuminato. Attenzione! strada di accesso stretta, all'interno di una curva.				
Viareggio  	3.725  	43.8816980	010.2503830	
Attenzione, in data 25/01/04 viene segnalato che l'area ha l'accesso chiuso da una sbarra, bisogna procurarsi la chiave agli indirizzi specificati in orari ben precisi. Quartiere Marco Polo, via Bertini, dall'autostrada seguire Viareggio Nord e poi quartiere M.Polo / Pretura, all'incrocio con via M.Polo a destra direzione mare fino alla rotatoria con via Aurelia Nord, quindi a sinistra per 500 m in via Bertini. Dista 1.8 km dai Viali a Mare. Area per 50 mezzi, 3 pozzetti con fontanelle acqua, 15 colonnine per elettricità. Costo 12 € / 24 h non frazionabili (parcometro con monete o tessera acquistabile nei pressi), 3 € solo CS. Sosta max 72 ore, un po' rumorosa per vicinanza ferrovia e cavalcavia. Nel vicino negozio di articoli da campeggio si può chiedere di allacciare la corrente. Tel. 0584-54080 / 348-1558574 Accesso con tessera magnetica a tempo da acquistare previa prenotazione e registrazione dati veicolo e conducente presso TuttoEventi - Festival Puccini, viale Regina Margherita 1, tel. 0584-427201 / 329-9045209, Fax 0584-945059, info@puccinifestival.it				
Viareggio	4.845  	45.8749400	8.4098480	
Area campeggio (segnalata da: Me iPhone2,1 il ott 2010)				
Viareggio	3.726 			
Presso la Stazione di Servizio Tamoil, SS Variante Aurelia km 352,700 direzione Viareggio - Pisa				
Viareggio	4.980 	43.8644500	010.2586000	
Parcheggio gratuito a pochi minuti dal centro ottimo per soste in occasione del carnevale (Francesco 2011)				

























regione **I - Toscana**

località	area n°	latitudine	longitudine	vedere foto o informazioni nel web
Viareggio	 3.727	43.8171000	010.2608000	Località Marina di Torre del Lago, parcheggio sterrato in fondo al lungomare verso Sud, gratuito, no servizi. Nei pressi spiaggia libera. (ott.2005)
Viareggio	 3.724	43.8238500	010.2735600	In frazione Marina Torre del Lago. viale dei Tigli, parcheggio sterrato sul lato Est del viale, gratuito, in piano, a 1,3 km dal lungomare. A Viareggio il parcheggio sul mare è vietato ai veicoli superiori a 2 m di altezza. Assiduamente pattugliato dai vigili. (Ago2006)
Viareggio	 3.723	43.8638830	010.2472830	Gratuito in zona darsena IN PORTO, vicino ai cantieri navali, alla passeggiata e al mare. (ott.2005)
Vicchio	 3.729			C/o lago Montelleri, a 100 mt dall'abitato
Vicchio	 3.728			In allestimento (4/93)
Viciomaggio	 3.735			C/o Giramondo 2000, via Pesciola 84, tel. 0575 441710
Vicopisano	 4.097	43.6988260	010.5855590	CS in via Lante, in piazzale sterrato e alberato.
Vicopisano	 3.738	43.6921160	010.5836390	In ampio piazzale asfaltato, illuminato, presso la scuola media e i campi sportivi, viale Diaz, sulla sinistra provenendo dalla SP Vicarese. Il secondo parcheggio, centralissimo, sulla SP Butese, in prossimità della Pieve di S.Maria e S.Giovanni Battista in Vicopisano, sterrato.
Vinci	 3.794	43.7808000	010.9283000	Via G. Calvi, presso il campo sportivo, segnalato.
Volterra	 3.822	43.4034500	010.8642000	Presso il parcheggio P3 Fonte di Dozzola, provenendo da Siena girare a destra dopo l'area di servizio Esso, segnalato. Area sterrata, ombreggiata, in pendenza e sconnessa, davanti alla Porta delle vecchie mura (circa 300 scalini per arrivare in centro). In alta stagione utilizzata anche dalle auto, meglio arrivare la sera tardi o la mattina presto e sistemarsi in cima al parcheggio, più pianeggiante. Sosta notturna disturbata dal traffico. (dic.2005)
Volterra	 3.823	43.4123200	010.8504800	Località Le Balze, sulla SS 439 da Pisa, nei pressi di un camping. Panoramico, dista un paio di km dalla porta d'ingresso al centro. Non più permesso carico e scarico, la fontanella e il tombino sono recintati con del nastro e c'è un cartello di divieto d'uso. (dic.2005)
Volterra	 3.820			Due nuovi PS a 10 minuti a piedi dalla -Porta Arco- o -Etrusca-. Il primo segnalato Parcheggio Camper Piscine, punto di riferimento l'Hotel Sole. Il secondo segnalato Parcheggio Camper Stadium, punto di riferimento lo stadio.
Volterra	 3.821			Parcheggio della stazione, adiacente al parcheggio degli autobus, panoramico, segnalato, nessun servizio. (dic.2005)




I - Trentino Alto Adige

Al Lago di Tenno	 2.512	45.936683	10.8076	www.garda-terredelsole.it
  				Area privata illuminata con 15 posti sita in prossimità del Lago di Tenno con zona barbeque, carico e scarico acqua. In vicinanza bar e ristoranti. Possibilità di attività sportive (Nuoto, trekking, mountain bike). A soli 6 Km da Riva del Garda. (Paolo Bebbler 26/03/2012 15.39.04)
Ala	 1.778	45.7577500	011.0088330	
				Comoda centrale tranquilla, leggermente in pendenza, market, ospedale, fontanella e parco nelle vicinanze. Via dello Statuto (Gaia69 sett.2011)
Ala	 2.389	45.7688370	011.0091440	
				Area di parcheggio a nord di Ala. Zona artigianale (Gaia 06-mar-10)
Alpe di Siusa - Seiser Alm	 99	46.539849	11.617067	
				parcheggio a pagamento solo diurno, dopo le 21 passa la guardia forestale e dà la multa. La strada di accesso è chiusa dalle 9.30 alle 15 e bisogna usare una cabinovia. Non si può sostare neppure alla partenza della cabinovia (01/10/2013 13:04:59)



















regione **I - Trentino Alto Adige**

località	area n°	latitudine	longitudine	vedere foto o informazioni nel web
Andalo	 125	46.1608200	011.0060100	Nuova area a circa 300 m dal centro del paese, facilmente raggiungibile a piedi per una piccola salita. Poco segnalata, al momento l'unica segnalazione si trova alla base della funivia. Asfaltata, scarico a griglia. Arrivando da Fai della Paganella appena oltrepassata la cabinovia girare a sinistra e salire per la strada. Sosta e CS 10 €, solo CS 5 €. Tel. 338-6907072
Andalo	 124	46.1661110	011.0051670	Parcheggio a circa 200 m dal paese, di fronte alla piscina, venendo da Spormaggiore e Cavedago sulla sinistra. Skibus, pieno i fine settimana. (lug.2007)
Arco 	 161	45.9182000	010.8922500	Viale Rovereto (SS 240 D) al semaforo del ponte sul Sarca prendere in direzione Torbole - Rovereto, dopo 300 m a sinistra presso un ampio parcheggio è indicato il CS. Gratuito, doppia griglia di scarico, acqua potabile, tempo massimo operazioni 15 minuti. Solo CS, vietata la sosta.
Arco	 160	45.9223170	010.8903170	Via Caproni Maini, parcheggio P1, illuminato, tranquillo, 14 posti riservati ai camper, a pagamento dalle 8 alle 24 (1 € l'ora le prime 4 ore, poi 0,50 € l'ora, 10 € tutto il giorno). In riva al fiume Sarca, vicino al centro storico. Pista ciclabile lungo il Sarca verso Nord fino a Dro e verso Sud fino al Lago di Garda (5 km). Ottimo per i rocciatori, con la parete di arrampicata appena dietro al parcheggio. Sosta massima 72 ore.
Autogrill Lainburt est 	 1.871	46.385195	11.294159	Area per la sosta camper con allaccio di corrente gratuito. Entrare nell'area di servizio Autogrill Lainburt est area camion e girare subito a destra per camping seguendo le indicazioni CS camper. Tranquilla con piccolo giardino (01/06/2025 Roberto)
Avio 	 213	45.7429833	010.9680500	Presso l'Agriturismo Erta, 4-6 piazzole con elettricità, carico acqua. Dalla A22 uscita Ala-Avio prendere a sinistra, dopo 300 m a destra, dista 3.5 km dal centro. Costo 15 € a notte, ottimo ristorante.
Bagni di Rabbi 	 2.702	46.4072	10.7950	www.areasostavaldirabbi.it Bellissima area camper, carico, scarico, docce calde, lavabi per striglie, lavatrici, bar, salone con TV è molto altro. (28/07/2016 21:40:51)
Bolzano	 357	46.4741700	011.3261100	In via Buoizzi: uscita Bolzano Sud, primo semaforo a destra, poi 700 mt (poco prima della Fiera), parcheggio presso il Palazzo del Ghiaccio (Palaonda), a circa 100 m dalla Fiera in direzione del centro dopo la ferrovia. A pagamento dalle 7.30 in poi e nei giorni di fiera. Isolato ma ben sorvegliato dalla Polizia.
Bolzano 	 359	46.473056	11.336944	L'area si trova di fronte all'entrata secondaria del cimitero di Bolzano, vicino al supermercato LD e a una stazione di servizio. Parcheggio a pagamento con camper service. (Stefania 08-dic-2011)
Borgo Valsugana 	 4.850	46.0541080	11.4649630	Vicinissima al paese, di fianco alla pista ciclabile, comunale, 10€ al giorno, con allaccio elettrico. Max 48 ore. (segnalata da: Giovanni 2010 il ott 2010)
Borgo Valsugana 	 4.967	46.0686030	11.5158760	Area di sosta in riva al fiume Brenta con elettricità e camper service! Alberata, presso il centro storico, lungo la pista ciclabile, tavoli x mangiare in ombra, parco giochi! Di nuova costruzione, molto bella! A pagamento, € 5/12h - € 20/48h (segnalata da: Vittorio - Borg il ott 2010)
Borzago	 3.355	46.1031420	010.7365380	Loc. Piazzola, da SS 239. Nel parcheggio della piscina, non molto grande ma tranquillo e perfettamente in piano.
Brentonico 	 4.371	45.8153400	010.9555900	E' agibile l'area sosta camper comunale a Brentonico in provincia di Trento. Dispone di stalli per camper con fondo in autobloccanti in cemento, di pozzetto di scarico per acque nere e grigie e carico acqua potabile e di un'area attrezzata con tavoli per pic nic. Ha una capacità ricettiva per 11 mezzi ed è posizionata in zona tranquilla, poco distante dal centro del paese, presso il bocciodromo. A breve saranno ultimati anche i lavori per l'illuminazione e l'allaccio elettrico delle colonnine. Costo 7€ per 24h. (Fabrizio apr.2010)
Bressanone	 436	46.7061110	011.6511110	Nel parcheggio del Palaghiaccio a sud di Bressanone, indicato come parcheggio per gli autobus, rumoroso per la vicinanza di una discoteca, circa 15/20 minuti da piedi dal centro, gratuito, sconsigliata nei fine settimana.
Brunico - Bruneck	 451	46.7957500	011.9299000	http://www.arcipelagoverde.it/italia/brunico.aspx Parcheggio autobus P2, molto grande, a 5 minuti dal centro, passeggiate e pista ciclabile. Piazza Mercato di Stegona. Gratuito (ago.2008)
Burgusio - Burgeis	 467	46.7071000	010.5222740	L'unica possibilità di sosta prossima all'abbazia di Monte Maria è su un parcheggio lungo la strada, in forte pendenza.























regione **I - Trentino Alto Adige**

località	area n°	latitudine	longitudine	vedere foto o informazioni nel web
Caderzone Terme	 482	46.1269430	010.7554440	
Sosta gratuita, su ghiaia, illuminato, no servizi. Viale Regina Elena, provenendo da Tione parcheggio in centro subito prima della chiesa a destra, dietro all'isola ecologica, segnalato come Parcheggio delle Terme. Nei pressi parco giochi, pista ciclabile, supermercato. Paese tranquillissimo nella piana di Pinzolo, lungo il Sarca, tutto percorso da pista ciclabile. Terme di Sant'Antonio in paese. (ott.2005)				
Cadi Pietra - Steinhaus	 483	46.9976010	011.9829510	
In Valle Aurina, parcheggio della seggiovia di Klausberg. (uscita BZ Sud)				
Campo Tures	 4.050	46.917798	11.958946	
	Via Wiesenhof. Possibilità di sosta in parcheggio su ghiaia alla periferia del paese. Il piazzale di ghiaia è stato ricavato dalla demolizione di una vecchia casa. E' situato a 100 metri dal centro di Tures, comodo e vicino a pizzerie, ristoranti e supermercato. Ottimo anche per le partenze di gite in bicicletta e a piedi. La fontanella pubblica per il carico dell'acqua è nelle vicinanze. (ott.2014)			
Canal S. Bovo	 549	46.1961120	011.6804410	
Frazione Caoria, parcheggio adiacente il parco giochi. No servizi, c'è una fontanella nelle vicinanze. Per info Consorzio Turistico Valle del Vanoi, Tel. e Fax 0439-719041. Nei pressi sede: Ente Parco Paneveggio - Caseri Località 30 38050 Canal San Bovo 0439 710049.				
Carbonare Di Folgaria	 615	45.9358980	011.2270140	www.campingsoleneve.it
	C/o camping 'Sole Neve', tel. 0464 765257, camper stop 16 €, week-end da venerdì a domenica 30 €, chiuso a Novembre			
Cavalese	 794	46.2906000	011.4657480	http://www.agriturperlaie.it/
	Presso l'Agriturismo Perlaie, località Perlaie, via Dolomiti 5. Sempre aperto, su ghiaia, recintato, custodito, elettricità, servizi con docce, lavaggio stoviglie, lavatrice, scarico solo cassette. Costo 17 € + 3 € a persona. Si trova sulla SS 48 al km 26,450 a metà strada tra Cavalese e Tesero, usciti da Cavalese dopo la galleria sulla sinistra. Nei pressi fermata skibus. Tel. 0462-342211 / 340-8533149 (gen.2006)			
Cavalese	 4.142	46.2877800	011.4629500	
Parcheggio presso l'autostazione degli autobus, illuminato, su autobloccanti, sempre aperto, no servizi.				
Cavalese	 793	46.2821600	011.4640500	
	Parcheggio presso il palazzetto del ghiaccio, alla partenza della cabinovia. Tranquillo e sorvegliato da frequenti passaggi di vigili e carabinieri. Bellissimo parco a fianco, fontanella acqua (usare tanica), servizi igienici sempre aperti, nei pressi bar e pizzeria. Assoluto divieto di scarico. Dal centro del paese girare a destra poi sempre dritto, subito dopo il passaggio sotto il ponte girare a destra e quindi dritto fino al parcheggio. (Dic.2006)			
Chiesa	 4.945	45.9332530	11.2560950	
Parcheggio sul Lago. Tariffa 24 h per Camper € 11,00. Possibilità di utilizzare i servizi pic-hic sul retro del parcheggio. Barbecue consentito. Servizi igienici. (segnalata da: Francesco iPh il ott 2010)				
Chiusa - Klausen	 904	46.6414810	011.5739680	www.camping-gamp.com
	Presso il campeggio Gamp, area separata con CS ed elettricità, tariffa Camper Stop 14,50 € (16€ luglio agosto) escluso CS. Area tranquilla vicina alla stazione, a pochi passi dal centro, nei pressi supermercato, farmacia, banca. Dalla A22 uscita Chiusa allo stop diritti per 500 m poi a destra per il centro, segnalato. Tel. 0472-847425 (sett.2014)			
Cles	 955	46.3621820	011.0325480	
Parcheggio vicino all'ospedale, a 100 m dal centro, tranquillo e illuminato. Seguire la strada per Tuenno.				
Colma (barbiano)	 5.245	46.5875000	011.5241670	
	Area attrezzata con corrente e carico-scarico. Sosta massima consentita 48h. Tel. 3336307177 3388182244 (Kollmann). Carico/scarico 5€. Sosta con corrente 10€ Sempre aperto, si lascia il corrispettivo in una cassetta in assenza dei proprietari (Teresa lug.2011).			
Corvara In Badia	 1.033	46.5495400	011.8719200	
Parcheggio presso impianti risalita Piz Boè, vicinissima al centro: sosta consentita a pagamento solo dalle 8.00 alle 22.00. tariffe: 4,50 € dalle 8 alle 22. Oppure nel Piazzale predisposto dal comune di fronte alla seggiovia Pralongià, sulla strada per Passo Campolungo, in entrambi è vietata la sosta notturna. Per la notte spostarsi nell'area comunale sulla strada per Passo Campolungo, tranquilla e gratuita. (Paolo Migliorini set.2008)				
Corvara In Badia	 4.305	46.5639000	011.8897100	
	Area comunale sulla strada per Passo Campolungo, tranquilla e gratuita. 200 metri avanti, sulla sinistra, fontanella. (Paolo Migiorini set.2008)			
Costa Di Folgaria	 1.036	45.916668	11.192500	
	Tariffa: € 7/24 h. Presso gli impianti di risalita carosello Costa Moreta, Maso Dosso (10 mt dalla partenza delle seggiovie), nel secondo Parcheggio, quello più vicino all'Hotel Bucaneve. E' ampio (circa 26 posti) pianeggiante con il fondo in grigliato erboso, recintato ed illuminato, facilmente accessibile dalla strada che collega Costa con i			























regione **I - Trentino Alto Adige**

<i>località</i>	<i>area n°</i>	<i>latitudine</i>	<i>longitudine</i>	<i>vedere foto o informazioni nel web</i>
Colpi. In prossimità del campo da golf e del circuito di mountain-bike. Vicino al centro (circa 300 mt.) e servito da navetta bus durante i periodi di stagione (estiva ed invernale) (Rick lug.2011).				
Dimaro 	 1.081	46.3262020	010.8659700	
Presso il Camping Dolomiti di Brenta, via Gole 105, tariffa Camper Stop 13 € (bassa stagione). Tel. 0463-974332				
Dimaro	 4.141	46.3255400	010.8618300	
Area Solander, località Rovina, via Gole, a 750 m slm. Dalla SS 42 girare per il Centro Rafting Val di Sole, poi subito a destra. Area su prato per 15 mezzi, recintata, illuminata, elettricità, docce, tavoli. Sempre aperta, costo 20 € al giorno, 10 € dalle 19 alle 9, solo CS 5 €. Nei pressi impianti sportivi, pista ciclabile. Tel. 339-7937529				
Dobbiaco 	 1.083	46.7336120	012.2202790	http://www.arcipelagoverde.it/italia/dolomiti.aspx
In via di Mezzo; c/o Chiesa; vicino al centro, unico posto sprovvisto di barre anticamper. Divieto di sosta camper notturno dalle 19 alle 8, passano i vigili a fare le multe. (ago.2008)				
Drena 	 4.491	45.970928	10.940064	www.campingresortdrena.it
Area di sosta con 15 posti in zona montuosa tranquilla a pochi minuti dal lago di Garda. (19/08/2018 16:06:22)				
Fiè Allo Sciliar 	 4.275	46.5330540	011.5333330	camping.sitirol-camping-italien-caravaning-southtyrol-camping Viols-camping
Camping Seiser Alm. Via: San Costantino 16/A. Modalità di arrivo: da Verona uscita Bolzano Nord della A22 svoltare a sx direzione Prato Isarco. Da Prato Isarco andare in direzione Fiè. Dopo 3,5 km la città di Fiè troverete le indicazioni per il camping. Area attrezzata interna al camping, piazzole dotate di attacco gas, tv satellitare, corrente elettrica. Molte piazzole dispongono di scarico privato, per cui collegando un tubo di scarico al serbatoio del mezzo è possibile scaricare direttamente senza pericolo di congelamento nei mesi invernali. D'estate molte piazzole sono dotate del carico dell'acqua privato. Servizi igienici di primissimo ordine, toilette per animali, lavanderia e asciugatoio. Ristorante, minimarket. All'uscita del campeggio c'è la fermata dell'autobus per Castelrotto, Siusi, Fiè allo sciliar. Collegamenti per tutti i paesi della Val Gardena (Ortisei, Selva, Santa Cristina). Posto per 150 camper, a pagamento, prezzi consultabili sul sito (variabili in funzione della stagione e dell'equipaggio) (Emiliano apr.2008)				
Fiera Di Primiero	 1.197	46.1788000	011.8308000	
Parcheggio in fondo a viale Montegrappa, prima del Parco Vallombrosa, dritto a fianco dell'Hotel Mirabello prima di girare a destra sul ponte per Tonadico. Solo sosta, no servizi. Bombole GPL a Transacqua, nella piazza poco oltre il ponte, CS a Tonadico.				
Folgaria	 4.956	45.9177910	11.1675020	
Parcheggio ex funivia. Piano sterrato gratuito, tranquillo. Senza limitazioni (segnalata da: Giorgio M. i il ott 2010)				
Fondo Grande di Folgaria	 2.504	45.8939	11.1877	
Parcheggio riservato camper non custodito a pagamento € 5,00 per massimo 48 ore. Pianeggiante, 100 mt dalle piste. Circa 50 posti. (Marco feb.2012)				
Forno Di Moena 	 1.261	46.3497240	011.6282190	
Area Il Giardino, sulla SS 48 al km 43,500, circa 4 km prima di Moena provenendo da Predazzo. Area per 30 mezzi su prato, illuminata, bar, servizi igienici, dista 150 m dalla fermata degli autobus che portano a Moena circa ogni ora. Costi: 10 € al giorno in alta stagione, 8 € in bassa, CS compreso, elettricità 3 €, in inverno ski-bus gratuito. Tel. 0462-573287 (gen.2007)				
Fucine Di Ossana 	 1.289	46.3086000	010.7361500	http://www.campingcevedale.it/
Nel camping 'Cevedale', al centro del comprensorio sciistico Tonale-Marilleva-Pejo, a 10 minuti di auto dalle terme di Pejo e dal parco nazionale dello Stelvio. Camper service e skibus service gratuiti. Tariffa camper stop € 20,00 € per notte (non in agosto) per camper e equipaggio sino a 3 persone per soste brevi (1-2-3 notti max), Tel. 0463-751630 / 348-3998564 (ott.2005)				
Glorenza - Glurns 	 1.380	46.6706700	010.5452000	
Area ben segnalata, in mezzo al verde, servizi, docce fredde (calde 1 €), costo 7,20 € per 24 ore CS compreso. Al semaforo di Sluderno (SS40 Merano-Passo Resia) deviare a sinistra per Glorenza. Attenzione: l'ingresso in città venendo da questa deviazione è consentito a veicoli con altezza fino a mt. 2,80, per mezzi superiori occorre deviare a Spondigna seguendo la strada per Prato allo Stelvio e poi per Glorenza, dove, superato il ponte sull'Adige, si devia a sinistra. Lo stesso per i mezzi provenienti dalla Svizzera o da Livigno via CH. Per i mezzi provenienti dal Passo Resia l'ingresso è possibile da Malles (h mt. 3,50), entrati in città proseguire in direzione Svizzera. Attenzione, gli ultimi 500 m di strada per raggiungere l'area sono tanto stretti da rendere difficoltoso l'incrocio con un pedone, ma sono quasi rettilinei e si vede se viene qualcuno. Negli altri parcheggi divieti di sosta per i camper. Si consiglia uno spray per zanzare e tafani. Dall'area una comoda pista ciclabile porta in paese. Acqua, pozzetto scarico acque nere e grigie all'ingresso sulla destra, wc, docce calde (1€), lavatoio. Da novembre viene tolta l'erogazione dell'acqua, causa pericolo gelo. NB: non accessibile i primi giorni di novembre per fiera locale. Ogni altro parcheggio attorno alle mura della città è vietato ai camper. Per ogni ulteriore informazione tel. Comune di Glorenza 0473/831209 (set.2011)				


























regione **I - Trentino Alto Adige**

località	area n°	latitudine	longitudine	vedere foto o informazioni nel web
La Villa - Stern	 1.533	46.5894900	011.9006200	http://www.odlina.it/
<p>parcheggio attrezzato per camper in Alta Badia. cc 45 posti attrezzati con diversi servizi aggiuntivi. Prezzi: 01.12.04 - 30.04.05 € 15,00 - € 20,00 01.05.05 - 30.11.05 € 12,00 - € 15,00</p>				
Laghi Lamar	 3.431	46.1105460	011.0472670	http://www.laghidilamar.com/
	<p>Presso il campeggio Laghi di Lamar, via Selva Faeda 15. La struttura è immersa in un bellissimo scenario, a 800 m dai due laghi e a 12 km dalla A22 uscita Trento Centro. E' dotato di bar, minimarket, zona barbecue, minigolf, piscina, maneggio. Nei pressi escursioni, parapendio, palestra di roccia. Tel. 0461-860423</p>			
Lago Di Bissina	 4.954	46.050887	10.510730	
	<p>Parcheggio a pagamento per auto e camper con area scarico camper. Costo €6 al giorno, in bassa stagione €4,50. Fuori stagione gratuito. (segnalata da: Gianluca Anselm il ott 2010)</p>			
Lago Di Braies - Pragser Wildsee	 1.542	46.7057000	012.0867500	http://www.arciipelagoverde.it/italia/dolomiti.aspx
	<p>Questa area sosta non permette ai camper di parcheggiare di giorno. Si può solo la notte e si paga 11 € Nel primo parcheggio sterrato sulla destra 500 m prima della fine della strada, indicato anche come parcheggio autobus. In pendenza necessari i cunei. Il pozzetto è a ridosso del muro e non si riesce a scaricare con il nautico. Chiuso con lucchetto, chiedere al gestore del bar a fianco. Scarico 5 €, sosta 11 €. Nei due parcheggi più avanti, a ridosso del lago, non sono ammessi i camper. Chiuso da Novembre a Marzo. (ago.2017)</p>			
Lago Di Caldaro	 4.153	46.3846410	011.2571290	
<p>Recintata, alberata, docce, sempre aperta, costo 15 € per 24 ore. Area sterrata a lato del grande parcheggio, seguire le indicazioni. Nei pressi supermercato, mezzi pubblici, parco giochi, pista ciclabile.</p>				
Lago Di Carezza	 1.543	46.4102780	011.5755560	http://www.arciipelagoverde.it/parchi/dolomiti/carezza/lago_carezza.htm
<p>A pagamento custodito, bagni e telefono (Ago2006) vedere foto http://www.arciipelagoverde.it/parchi/dolomiti/carezza/lago_carezza.htm</p>				
Lago di Landro	 1.564	46.629931	12.228912	
<p>Strada statale 51 per Dobbiaco unico parcheggio rimasto senza divieto sosta notturna (04/10/2018 17:11:38)</p>				
Lago Di Ledro	 1.545	45.886776	10.734649	http://www.arciipelagoverde.it/italia/pievelledro.aspx
<p>A Pieve di Ledro. Venendo da Mezzolago e arrivati all'abitato di Pieve di Ledro, al primo incrocio a sinistra verso la spiaggia del lago. Parcheggio a pagamento dalle 8 alle 20, camper €1,5 h. (ago.2012)</p>				
Lago Di Tovel	 1.551	46.26699	10.95310	
	<p>Parcheggio alla fine della strada della valle di Tovel, a 300 m dal lago. La strada è chiusa al traffico dalle 8 alle 20, costo transito: 12 € a camper (gratis disabili), in alternativa: c'è un parcheggio a pagamento a metà strada con pullman navetta. Il parcheggio camper è piccolo ma in piano ed in ombra, tranquillissimo. Possibilità di scarico cassetta nel WC pubblico. (ago.2012)</p>			
Lavarone	 4.958	45.9360270	011.2709960	
 	<p>NUOVA AREA ATTREZZATA CAMPER -PRA' GRANDO- si trova a LAVARONE (TN) sull'altopiano di Folgaria, Lavarone e Luserna, nelle Prealpi Trentine a circa 1.200 metri di altitudine.dall'autostrada del Brennero A22 uscita Rovereto Nord e quindi indicazioni per Folgaria- Lavarone sulla ss 350, km 30 ; in alternativa uscita Trento sud e quindi indicazioni per Vicenza-Lavarone sulla ss 349, km 30 ; in lternativa autostrada della Valdadastico A31 (si parte dall'A4 all'altezza di Vicenza) ed uscita al casello di Piovene Rocchette, quindi indicazioni per Trento - Lavarone sulla ss 350, km 40. Collocata in un meraviglioso bosco ai piedi della frazione Cappella, ad 1 km dal lago di Lavarone, in prossimità delle più importanti infrastrutture ludico sportive e del tempo libero (parco Palù-Forte Belvedere). L'area è situata a soli 300 metri dalle strutture commerciali; per gli appassionati del soggiorno turistico itinerante è il luogo ideale per fantastici momenti di vacanza all'insegna di relax e tranquillità; il luogo è ideale per appassionati escursioni o per la pratica delle molte attività sportiva/ culturali proposte dalla località. La partenza del carosello sciistico Skicenter Lavarone si trova a cinque minuti di strada dall'area. L'area è dotata di un sistema di entrata controllato ed è capace di ospitare 42 camper, i primi due dopo l'ingresso a sinistra, sono riservati prioritariamente agli ospiti portatori di handicap fisici. Le piazzole di generosa metratura sono collocate in un parco di oltre 2 ha, in modo da offrire un appropriata " privacy" agli utenti. Dispone di modernissimo impianto per lo scarico dei reflui, erogatore di acqua potabile, colonnine di istruzione di energia elettrica, illuminazione notturna, impianto di sicurezza, aree verdi comuni in abbondanza. La gestione è affidata alla SOCIETA' "TURISMO LAVARONE SPA"; tel. 0464 783335 oppure contattando il numero telefonico 3497814513. (set.2011)</p>			
Lavarone Fz. Azzolini	 4.938	45.9461560	11.2637880	
<p>Parcheggio su asfalto, nelle vicinanze del centro sportivo (segnalata da: Brsrfl iPhone il ott 2010)</p>				
Ledro	 4.937	45.8774540	10.7685400	
	<p>Parcheggio sterrato, piano. 1€ ora 9€ tutto il giorno. Dalle 19.00 è libero. Vicinissimo al lago. (segnalata da: Giorgio iPho il ott 2010)</p>			
Levico Terme	 2.885	46.0080540	011.2845970	www.lagolevico.com
 	<p>Via Pleina, 1. Camping Levico. Modalità di arrivo: Uscite Trento nord e/o sud sulla A22. Imboccare la SS47 in direzione Padova e proseguire per 22 km. Uscire alla prima deviazione per Levico Terme e dopo 300mt svoltate verso Tenna. Dopo pochio metri troverete la strada dove si trova il camping.Area sosta camper aperta tutto l'anno</p>			























regione **I - Trentino Alto Adige**

località	area n°	latitudine	longitudine	vedere foto o informazioni nel web	
vicino al Lago di Levico in Trentino(Levico Terme. 30 postazioni camper dotate di corrente elettrica 6 Amp, carico e scarico in piazzola, camper service. Base ideale per raggiungere Trento, Arte Sella, Terme di Levico, le Dolomiti e numerose località di montagna per praticare trekking. Vicino alla pista ciclabile della Valsugana. Il camping è aperto da aprile ad ottobre, dal 23 novembre al 16 dicembre, nel periodo dei mercatini di natale. Il camping è dotato di camper service completo, colonnine elettricità, servizi anche per diversamente abili, docce, barbecue, area pic-nic, area giochi bambini, bar, ristorante, market.. Il camping è dotato di copertura WiFi per connessione internet, solarium e d'estate è possibile usufruire delle 3 piscine del vicino Camping Jolly. Posto per 270 camper. Tel. 0461706491 (Camping Lago di Levico-17-gen-2012)					
Levico terme		3.271	46.010561	11.295988	www.albergovecchiafattoria.it
 Uscita trento sud, direzione Padova, dopo circa 20 km uscita Levico terme. Alla rotonda uscita dopo capitello.dopo circa 100 metri prendere strada a destra, via per Caldonazzo. Sosta camper illuminata con elettricità su richiesta. In centro di Levico terme. (29/12/2014 14:35:06)					
Levico Terme		1.612	46.0103900	011.2870000	
Da Traversa di Lido svoltare a Sinistra in Viale Lido. Proseguire sino in fondo. Parcheggio per auto a pagamento da giugno a 30 settembre, 6€ per 24h. (Mirko 01-nov-2010)					
loc. Frotten Palù del Fersina		2.170	46.130363	11.368783	http://scalzerhof.blogspot.it/
  13 piazzole per camper illuminata, elettricità, carico-scarico (24/06/2013 10.51.32)					
Luserna/ Lavarone		3.027	45.936724	11.319447	
  Nuova area gestita dal comune di Luserna con carico scarico allaccio corrente elettrica -nelle immediate vicinanze della baita Millegrobbe aperta tutto l'anno con centro wellness è direttamente sulle piste di sci di fondo o escursioni e passeggiate estive nella natura della montagna del Trentino cost: €.14,00 le prime 24 ore poi €. 0,50 ore successive dotata di 36 piazzole (17/07/2016 21:33:41)					
Madonna Di Campiglio		1.734	46.2375060	010.8363310	
  Parcheggio Campo Carlo Magno, a pagamento 15 € a notte + tariffa diurna. Presso gli impianti di risalita. Ad 1 km da Madonna di Campiglio, collegato con bus (gen.2010)					
Madonna Di Campiglio		1.732	46.2437630	010.8413130	
  Località Passo Carlo Magno, ampio parcheggio. A pagamento 15 € a notte più tariffa diurna giorno, illuminato, no servizi. A 300 m dalla pista di fondo. Distanza 2 km da Madonna di Campiglio, collegamento bus (gen.2010)					
Marebbe - Enneberg		1.782	46.7065810	011.9288750	www.ritterkeller.bz
Località San Vigilio, Caravanpark Ritterkeller, presso il Ristorante Pizzeria omonimo, vicino alla seggiovia per Plan de Corones, 1 km prima del paese lungo la strada per il passo Furcia. Posto per circa 120 mezzi, costi: 15 € al giorno, 20 € nella stagione invernale, con CS ed elettricità. Nel periodo di Natale è obbligatoria la prenotazione. Tel. 0474-501418 Fax 0474-506669. Vendita bombole gas presso l'area ogni pomeriggio verso le 17. (Maxemi dic.2008)					
Maso Corto		1.875	46.7562200	010.7830800	http://www.caravanpark-schnals.com/it/index.php
   Come arrivare: Autostrada del Brennero - uscita Bolzano sud - superstrada MEBO - strada statale direzione Passo Resia - ca. 400 m dopo la galleria di naturno girare a destra per la Val Senales. Venendo dal Passo Resia - strada statale direzione Merano - ca. 400 m prima del paese Naturno girare a sinistra per la Val Senales. Prezzi: Tariffe giornaliere: piazzola: 18 Euro al giorno/camper. Forfait corrente elettrica: estate (dal 1.5 al 30.9): 2 Euro al giorno inverno (dal 1.10 al 30.04): 4 Euro al giorno Tariffe orarie: fino a 4 ore: 6 Euro fino a 9 ore: 11 Euro Lavanderia con lavatrice e asciugatrice: lavaggio: 6 Euro; asciugatura: 3 Euro; Servizi inclusi nella tariffa giornaliera: utilizzo toilette, utilizzo locale lavaggio piatti, utilizzo lavanderia, fornitura e smaltimento acqua, smaltimento rifiuti e materiali riciclabili. Gas: disponibile con costo a consumo. Informazioni utili Apertura: tutto l'anno, 24 ore su 24. Cani: ben accetti se tenuti all'interno della propria piazzola. Piazzole disponibili: 90 piazzole di 50-80 m² ciascuna. Superficie piazzola: ghiaia che viene sgomberata in inverno. Corrente elettrica: ogni piazzola è dotata di allacciamento elettrico di 10 ampere. Gas: ogni piazzola è dotata di allacciamento gas utilizzabile con supplemento extra. Fornitura e smaltimento: possibilità di smaltimento rifiuti, svuotamento cisterna acque reflue e cassetta toilette. Servizi: accesso alle toilette uomo/donna con la tessera del parcheggio. Assistenza: un responsabile è presente un'ora ogni giorno. In altri orari è raggiungibile sul numero di cellulare appositamente esposto. Connessione a internet W-Lan a pagamento. Asciugatrice/lavatrice: lavatrice e asciugatrice disponibili in lavanderia a pagamento. Locale per lavaggio piatti: accessibile con la tessera del parcheggio, utilizzo gratuito. il pagamento può essere effettuato attraverso una biglietteria automatica, con banconote, monete, carta EC o carta di credito. SERVIZI NELLE VICINANZE Impianti di risalita: a pochi metri, gli impianti delle Funivie Ghiacciai Val Senales Spa. Ulteriori informazioni: www.schnalstal.com Negozi di alimentari: nel centro di Maso Corto a pochi minuti a piedi. Negozi di sport: nel centro di Maso Corto a pochi minuti a piedi. Noleggio e deposito sci: nelle immediate vicinanze, servizi noleggio e deposito con possibilità di prendere in prestito attrezzatura sciistica ed altre dotazioni sportive. Ulteriori informazioni al sito www.sportservicenet.com Ristoranti/pizzerie: a Maso Corto a pochi minuti a piedi, diversi ristoranti, pizzerie e bar. Piscina coperta: a pochi minuti a piedi, presso l'Hotel Zirm, piscina olimpionica coperta. (Emiliano dic.2009)					
Merano		3.892	46.6641670	011.1588890	
 Presso il Campeggio Comunale, via Piave 44. Costo CS 5 €. Tel. 0473-231249					





















regione **I - Trentino Alto Adige**

località	area n°	latitudine	longitudine	vedere foto o informazioni nel web
Merano	 1.904	46.6741800	011.1492100	
In Via quattro Novembre. Parcheggio con possibilità di sosta gratuito - No al Venerdì (Gian. Ottobre 2007)				
Merano - Sinigo	 1.905	46.6228900	011.1867500	
Sulla vecchia statale Bolzano-Merano, tra l'abitato di Postal e lo svincolo Merano Sud della superstrada. Non segnalato, girare a destra all'altezza di un chiosco di würstel in un anello di inversione marcia degli autobus. Poco oltre il CS c'è un distributore di gas e gasolio. Il pozzetto, si trova nei pressi del depuratore di Sinigo. Per chi arriva in superstrada da Bolzano, uscire a Lana/Postal e dirigersi verso Merano. Arrivati all'albergo Förstlerhof, proseguire fino all'altezza del cartello di Sinigo e girare a destra verso il distributore di gas GPL. Per chi giunge da Merano proseguire per la vecchia statale, senza entrare in superstrada, e girare a sinistra verso il distributore GPL, all'altezza del depuratore. Gratuito. (Michele ago.2011)				
Moena	 1.957	46.3774600	011.6623500	
  	Area Camper Il Giardino. Via Francesco Facchini, 12. A 3 Km dal centro, custodita, a pagamento 8 € al giorno compreso CS + 3 € per allaccio elettrico, skybus gratuito nel periodo invernale con fermata presso l'area, autobus a 200 mt, tel. 0462 573287 colonnine per allaccio elettrico, servizi igienici, bar. apertura annuale. (Emiliano apr.2008)			
Moena	 1.958	46.3520330	011.6312390	
	lungo la SS.48. Gestita dal bar. Località Bijola. (ago.2008)			
Moena	 1.955	46.3671900	011.6504400	
Possibilità di sosta senza limiti di tempo all'inizio dell'abitato a fianco degli impianti sportivi, e subito dopo il paese nel parcheggio che si affaccia sul lago di Soraga; sosta vietata altrove (ago.2008)				
Molina Di Ledro	 1.964	45.8737560	010.7647990	
Parcheggio presso la spiaggia di Besta, sul lago, A pagamento.				
Molveno	 1.966	46.1414600	010.9587000	
 	Area nei pratoni, alle spalle dell'Hotel Ischia dopo parcheggio auto, circa 40 posti, area pic-nik costo 24€ per 24h compresa elettricità. A 4 passi dal lago. Supermercato Coop di fronte. (ago.2012)			
Molveno	 1.967	46.141721	010.956888	
	Aperta nei periodi di grande affluenza, situata 100 metri dopo l'area attrezzata. 20 posti per camper di piccole e medie dimensioni, per il biglietto e il servizio scarico fare riferimento alla area attrezzata. Procedere diritto dopo l'area dopo 100 metri si trova il parcheggio, segnalato. Costo 22 € per 24 ore. A ferragosto entrambe le aree erano piene, per evitare multe, parcheggiare fuori Molveno lungo i parcheggi a bordo strada lago che da Molveno procede verso S.Lorenzo in Banale. (ago.2012)			
Monte Bondone	 2.011	46.0386840	011.0555930	
Località Vason, parcheggio gratuito nei pressi dell'albergo Montana, segnalato, vicino agli impianti di risalita. Proseguendo per 3-4 km alla conca delle Viotte ampi parcheggi gratuiti, alla partenza degli anelli di fondo.				
Passo Del Brocon	 4.306	46.1158330	011.6600000	
Salendo da Castel Tesino 1 Km prima del passo. Parcheggio gratuito nel piazzale davanti agli impianti di risalita (Stefano gen.2009)				
Passo Di Vezena	 2.331			
Sul valico				
Passo Lavazè	 2.975	46.351667	11.484167	
 	Area di sosta attrezzata senza wc e docce ma silenziosa videosorvegliata. Bar ristorante a 50 metri			
Passo Pennes	 2.336			
Sul valico				
Passo Pordoi	 2.337	46.4880560	011.8097220	http://www.arcipegoverde.it/parchi/dolomiti/passopordoi/passopordoi.htm
Nel parcheggio delle funivie solo nel caso si usufruisca dell'impianto di risalita altrimenti altri spizzi lungo la strada, gratuito (ago2006) http://www.arcipegoverde.it/parchi/dolomiti/passopordoi/passopordoi.htm				
Passo Rolle	 2.338	46.2955550	011.7758340	http://www.arcipegoverde.it/parchi/dolomiti/parcoSMartino/parco_sMartino.htm
Parco di Paneveggio S. Martino di Castrozza. Sul valico diverse possibilità di sosta. Servizi igienici presso centro visite del parco. Divieto di sosta notturna. (ago2006) foto http://www.arcipegoverde.it/parchi/dolomiti/parcoSMartino/parco_sMartino.htm				
Passo S. Pellegrino	 2.340			
Sul valico				



















regione **I - Trentino Alto Adige**

<i>località</i>	<i>area n°</i>	<i>latitudine</i>	<i>longitudine</i>	<i>vedere foto o informazioni nel web</i>
Passo S. Pellegrino	 2.339			
Nei pressi delle piste. Solo sosta, divieto di campeggio.				
Passo Vezzena	 5.261	45.9566670	011.3286110	
Ottimo parcheggio per sostare con una stupenda vista sui prati del Vezzena. Partenza anche per numerose passeggiate in montagna. Passo Vezzena 1404m Situato fra gli altipiani di Asiago e Lavarone Luserna. Coordinate: 45°57'24-N 11°19'43-E (set.2011)				
Pejo Terme	 2.357			
Nel parcheggio della seggiovia, unico PS autorizzato per la notte.				
Pera Di Fassa	 2.362			
	Tra strada e torrente, in parking dei bus x la Gardeccia; acqua nei pressi			
Pergine Valsugana	 2.363			
Piazza Garibaldi, zona cimitero; parcheggio tranquillo e gratuito, senza servizi.				
Pescul	 2.397			
C/o parking impianti di risalita				
Pietralba - Weissenstein	 2.448			
Parcheggio per camper presso l'abbazia di Pietralba, nel comune di Nova Ponente - Deutschnofen. E' il primo parcheggio sterrato sulla sinistra arrivando all'abbazia, nessun servizio.				
Plan De Gralba	 3.945	46.5383340	011.7830550	
Sulla strada Plan de Gralba (Selva di Val Gardena) piazzola di sosta in postazione panoramica, gratuita. (ago2006)				
Plan De Gralba - Kreuzboden	 2.513	46.5319600	011.7728400	
A pagamento, passa l' addetto alla riscossione due volte al giorno; in inverno è direttamente sulle piste; gratuita d'estate, a 3 km da Selva di Val Gardena in direzione Passo Sella, sulla destra, segnalato, vicino alla cabinovia Piz Sella. No servizi. Servizio bus per Selva e Passo Sella da cui effettuare, in estate, il giro escursionistico del Sasso Lungo (da fare !!!) (Paolo Migliorini set.2008)				
Pozza Di Fassa	 2.640	46.4269830	011.6870400	
Via Dante, vicino al bocciodromo, possibilità di sosta anche notturna in 2 parcheggi, tranquilli, gratuiti, no servizi.				
Pozza Di Fassa	 2.641			
	Ampio parcheggio autobus per la Gardeccia, sulla strada fra Pozza di Fassa e Pera. No servizi, nelle vicinanze c'è una fontana, solo sosta, non usare cunei e non aprire scalette o finestre, passano i vigili a controllare.			
Prato Allo Stelvio	 2.659			
C/o asilo nido				
Predazzo	 2.668			
	Presso il campeggio Valleverde, 350 m fuori del paese in direzione Passo Rolle. Il pozzetto è all'ingresso del parcheggio auto del campeggio, per arrivarvi occorre manovrare.			
Predazzo	 2.670	46.3258300	011.5997000	
Ampio piazzale alla partenza dell'ovovia, zona trampolini, a 1 km dal paese. Un po' trafficato. Sempre aperto, gratuito, skibus e trenino gratuito per Predazzo, Cavalese. Non tutto il piazzale è disponibile per la sosta, (feb.2007)				
Predazzo	 2.669			
	Via Col Barbieri, parallela alla strada principale del paese. Presso il campo sportivo e la pista di atletica, all'ingresso di Predazzo provenendo da Cavalese a destra prima del ponte della Guardia di Finanza. Molto tranquillo, acqua, servizi igienici, no scarico. Non asfaltata, silenziosa, comoda per gli ski-bus per le piste, vicina al centro.(gen.2007)			
Predoi	 2.671			
Nel parcheggio comodo per visitare le miniere di rame di Predoi, 1325 -1600 m.s.l., segnalato, si trova nelle immediate vicinanze dell'ingresso, asfaltato, in leggera pendenza, disco orario 9-17. Nel Comune vige divieto di campeggio su tutto il territorio, noi abbiamo pernottato senza problemi.				
Predoi - Prettau	 2.672	47.0517000	12.1296200	
	Località Casere - Kasern, in fondo alla Valle Aurina, PS a pagamento, in magnifica posizione. Costi: 1,80€ ora 15€ tutto il giorno, mezzi con altezza <2,30 mt (rilevato da fotocellule), 0,60 e 5 € Ingresso e uscita regolati da sbarre automatiche, pagamento alla cassa automatica, prende anche banconote e da il resto. WC e possibilità			























regione **I - Trentino Alto Adige**

<i>località</i>	<i>area n°</i>	<i>latitudine</i>	<i>longitudine</i>	<i>vedere foto o informazioni nel web</i>
di rifornimento acqua (con tanica). (Mirko nov.2011)				
Rasun Di Sotto	 2.713			
C/o centro sportivo, dietro al palco per la musica				
Riva Del Garda	 2.771	45.8795300	010.8589100	
Via Brione, area per circa 40 mezzi, illuminata, asfaltata e con autobloccanti nelle piazzole. CS gratuito, sosta a pagamento (0,50 € l'ora con parchimetro a monete) nel periodo dell'ora legale (Marzo-Ottobre), gratuita nel resto dell'anno. Sosta massima 48 ore. Nei pressi parco giochi, bar, campetto da calcio. Provenendo da Rovereto-Torbole subito dopo la seconda galleria al cartello di inizio paese prendere la prima via a destra. Circa 150 metri più avanti, sulla sinistra, c'è l'area. Arrivando da altre direzioni seguire per Torbole ed al termine del paese prendere la via a sinistra prima della galleria.				
Riva Del Garda	 2.770	45.8894200	010.8411100	
Parcheggio a fianco del tribunale, proprio davanti alla cancellata del cortile del comando della polizia urbana. Gratuito e comodo per il centro.				
Riva Di Tures - Rain In Taufers	 2.773			
Ampio parcheggio sulla destra, indicato come parcheggio per il Rifugio Roma, non ci sono divieti.				
Roncone	 2.842	45.9860490	010.6603000	
Località Pozza, presso l'albergo ristorante Miramonti, area per 20 mezzi su prato. Tel. e Fax 0465-901108				
Rovereto	 2.865	45.902513	11.036751	www.areacamperquercia.it
	L'area sosta "Area camper quercia", si trova a 5 minuti dall'uscita "Rovereto nord" dell'A22. Recintata video sorvegliata dispone di 15 piazzole con CS, elettricità, wc acqua calda. Viene indicata in via Palestrina, ma si trova sul proseguimento di via Padre Ottone Tonetti, più appropriata. (20/01/2016 18:36:34)			
S. Antonio Di Mavignola	 1.733	46.1934080	010.7926940	
	Presso il Camping Faè, 7 km a Sud di Madonna di Campiglio. Costo 15 €, anche invernale. Tel 0465-507178 (Ravasistefano ago 2013)			
S. Bernardo	 2.902			
In parking dello skylift				
S. Candido	 2.904	46.7336920	012.2760140	
	Nei pressi della stazione, con riferimento il bar di fronte al noleggio bici, a pagamento (prezzo: € 10 € per 24 h), con presa acqua e raccolta rifiuti, max 12 h, la sosta avviene su un ex campo da tennis.			
S. Candido - Innichen	 2.907	46.7392300	012.3645000	
	Località Prato alla Drava (Winnebach), lungo la SS 49 per Lienz, a 300 m dal confine di Stato ed a fianco della famosa pista ciclabile. Costo 15 € per 24 ore, solo CS 5 €. Area gestita dal vicino ristorante, posto per 100 camper, elettricità, docce a pagamento, noleggio bici, navetta gratuita per San Candido. . Tel. 0474-913324 / 335-6905640 (Leandro set.2008)			
S. Candido - Innichen	 2.908	46.7305400	012.2782200	
L'area parcheggio Nr. 2908 a SAn Candido presso la seggiovia Baranci non è utilizzabile per Camper perchè esiste un divieto di parcheggio per la notte. La polizia municipale di San Candido ci ha cortesemente invitati a trovare un'altro parcheggio perchè dovrebbe emettere un verbale. Ho sentito che questo parcheggio viene gestito dal Comune di San Candido perchè si intende offrire più posti nelle vicinanze degli impianti di risalita. (Hans Schmieder ago.2009)				
S. Cristina Valgardena - St Christin	 2.920			
Una decina di posti in sosta libera attorno al campo da tennis, in centro, nessun servizio. Altra possibilità presso il parcheggio della bidonvia del Sas Long, in centro, no servizi, a pagamento Lit. 12.000				
S. Geltrude	 2.948			
C/o lago di Fontana Bianca				
S. Lorenzo In Banale	 2.988	46.0698450	010.9070370	
Parcheggio presso gli impianti sportivi, su una collinetta a 500 m circa dal paese. Parcheggio non custodito, gratuito, illuminato e tranquillo, piccolo parco giochi. Dal centro del paese in prossimità della chiesa seguire le indicazioni per gli impianti sportivi, provenendo da Ponte Arche la strada è sulla destra, da Molveno sulla sinistra. (Paolo nov.2007)				
S. Martino Di Castrozza	 3.020			
	Sono disponibili numerosi posti riservati per i camper (circa 100 in estate, 50 in inverno) su un nuovo terrapieno a sinistra del parcheggio (segnalato), in loc. Bellaria; camper service con carico acqua e scarico con griglia a terra, vicino ai cassonetti. Tariffe 8 € al giorno, 3 € solo carico e scarico. Tel. 0439 769027			




















regione **I - Trentino Alto Adige**

località	area n°	latitudine	longitudine	vedere foto o informazioni nel web
S. Martino Di Castrozza	 3.016	46.2611920	011.7994310	
Area Rosalpina, località Bellaria, piazzale sterrato della seggiovia Ces, in fondo a via Laghetto oltre il Camping Sass Maor. Aperta da Luglio a Settembre, 100 posti, elettricità, dista circa 1 km dal centro. Nei pressi laghetto Plank, parco giochi, minigolf, palazzetto dello sport. Costo 8 € al giorno, informazioni e cassa presso la biglietteria della seggiovia. Tel. 0439-769027				
S. Martino Di Castrozza	 3.018	46.2560840	011.8014450	http://www.campingsassmaor.it/
  Si trova alla partenza della cabinovia Tognola, in posizione panoramica unica delimitata dal bosco del Parco Naturale di Paneveggio - Pale di San Martino. Si sviluppa su una superficie di 7.000 mq. organizzata su due livelli e ha una capacità di circa novanta posti. E' dotata di: entrata automatizzata a pagamento; due camper- services invernali e tre estivi; 36 attacchi luce a rotazione per la ricarica delle batterie; due gazebo per picnic da quindici posti cadauno; mini parco giochi per bambini. Inoltre l'area: è sorvegliata telematicamente; è aperta tutto l'anno; si trova a soli 200 m. da due bar e a 500 m. da un ristorante e una pizzeria. E' ubicata all'inizio del centro abitato e a soli 1000 m. dal centro del paese. E' servita da skibus invernale ed ecobus estivo gratuiti. servizio navetta serale gratuito. L'area è gestita dal campeggio Sass Maor, ed è in funzione dal 4 dicembre Camping Sass Maor - Via Laghetto 48 - 38058 S. Martino di Castrozza (TN) Tel/Fax 0439.68347 e-mail: info@campingsassmaor.it. BASSA stagione (dal 3 maggio al 16 giugno e dal 2 ottobre al 3 dicembre) 6,00€. MEDIA stagione (dal 3 aprile al 2 maggio, dal 17 giugno al 14 luglio, dal 12 settembre al 1 ottobre) 8,00 €. ALTA stagione (dal 9 gennaio al 2 aprile, dal 15 luglio al 4 agosto, dal 21 agosto all' 11 settembre, dal 4 al 21 dicembre) 10,00€. ALTISSIMA stagione (dal 5 al 20 agosto, dal 22 dicembre al 8 gennaio) 12,00 € (gen.2006)				
S. Michele All'adige	 4.660	46.1929040	011.1334650	
 4 posti camper max 5 ore dalle 8 alle 19 Scarico acque grigie. No scarico chimico. Fontanella chiusa per ora tranquillo in fronte al comune, asfaltato. (Giorgio M apr.2010)				
S.s. 46 Km 43	 3.121			
Prima del rifugio Balex				
Santa Cristina Valgardena	 4.902	46.5565760	11.7276130	
Parcheggio privato sterrato in direzione Selva di Val Gardena sulla sinistra della strada. Costo 6€ al giorno. (segnalata da: Daniele iPhon il ott 2010)				
Sarentino - Sarnthein	 3.163			
Parcheggio in prossimità degli impianti sportivi e del parcheggio autobus, buon punto di partenza per escursioni a piedi e in mountain bike. La strada lungo la Valle Sarentina è abbastanza impegnativa per le curve e la larghezza.				
Sarnonico	 3.965			
Ampio piazzale a fianco del campo sportivo, vicino alla chiesa, Sempre aperto, gratuito, no servizi, asfaltato, alberato, illuminato, tranquillo. (set.2006)				
Sega Di Ala	 3.235			
In strada per Passo Fittanza (altezza 1100 mt)				
Segonzano	 3.242			
In area attrezzata delle -Piramidi-				
Seis - Siusi	 4.154	46.5412300	011.5628400	
A Siusi, via Rosegarten, parcheggio a valle della cabinovia, gratuito, no servizi. Bar e servizi igienici alla stazione della cabinovia, centro di Siusi raggiungibile a piedi o con navetta. Ottimo punto di partenza per salire in quota o per visitare i paesi di Siusi, Castelrotto, Fiè allo Sciliar.				
Selva Dei Molini - Muhlwald	 3.246	46.8918880	011.8612590	
Ampio piazzale sterrato sulla sinistra, in piano, senza divieti. E' situato in prossimità di un parco giochi, ci sono spazi verdi attrezzati e nelle vicinanze anche un bar ristorante.				
Selva Di Val Gardena	 3.247			
All'uscita del paese, salendo, a pagamento, passa l'addetto alla riscossione due volte al giorno, in un parcheggio di fronte all'hotel 'Pralong', a 500 mt dal centro, molto comodo d'inverno perchè proprio di fronte ad una seggiovia				
Selva Di Val Gardena - Wolkenstei	 3.248	46.5493500	011.7654330	
Parcheggio sterrato 1 km dopo il centro in direzione Passo Sella, sulla destra. Sempre aperto, illuminato, no servizi, costo 6 € ogni 12 ore. (dic.2005)				
Serrada	 3.260	45.8917300	011.1537800	
Parcheggi senza limitazioni ai camper. Molto comodo è il parcheggio sotto il cimitero, ampio e perfettamente in piano.				
Sesto	 3.276			
All'esterno del parcheggio della funivia per il Monte Elmo, una decina di posti circa sono riservati ai camper, gratuiti				






















regione **I - Trentino Alto Adige**

<i>località</i>	<i>area n°</i>	<i>latitudine</i>	<i>longitudine</i>	<i>vedere foto o informazioni nel web</i>
Sesto	 3.277			
In Val Pusteria, punto sosta gratuito nello spazio di fronte all'hotel Willy, che cortesemente concede una trentina di posti				
Sesto - Sexten 	 3.281	46.6673430	012.3999000	http://www.caravanparksexten.it/
Località San Giuseppe - Moos, presso il Caravan Park Sexten, via San Giuseppe 54, SS 52 da Sesto verso il passo Monte Croce. Tel. 0474-710444 Fax 0474-710053 Sempre aperto, costo da 22 a 29 € al giorno secondo il periodo. (Emiliano apr.2008)				
Sesto - Sexten	 3.278	46.6825100	012.3634400	
Presso la cabinovia per i Prati di Croda Rossa, oltre il fiume davanti alla seggiovia, no servizi.				
Sesto - Sexten	 3.279			
Ampio spiazzo lungo la SS 52 prima di arrivare a Sesto, sulla destra un po' prima della ditta Senfter. Abbastanza tranquillo, gratuito, no servizi.				
Sesto - Sexten	 3.280	46.6965000	012.3566000	
Parcheggio sterrato riservato ai camper presso la funivia per il Monte Elmo, posto per 10 mezzi, rumoroso, gratuito, no servizi.				
Silandro	 3.295			
In parking a fine salita a 1880 m slm (dopo il parking a pagamento)				
Silandro	 3.298			
Presso il laghetto di Siusi il custode permette la sosta anche notturna a pagamento.				
Silandro	 3.297			
Nel parking a ingresso paese a destra, con spazi di manovra ristretti, o in quello dell'ospedale c/o Caserma, più ampio				
Silandro	 3.296			
Nel parking appena oltre il parcheggio dell'ospedale (circa 150 mt), nei pressi del centro sportivo, gratuito				
Silandro - Schlanders	 3.300			
Parcheggio n° 6, molto comodo, illuminato, silenzioso, vicinissimo al centro.				
Smarano   	 3.318	46.3475700	011.1108700	
Via Merlonga c/o Osteria del Filò. Area con 43 piazzole di 35 mq, recintata, illuminata, elettricità, carico acqua in prossimità di ogni piazzola, servizi igienici, tavoli, panche e barbecue a disposizione. Molto tranquilla, accesso chiuso da sbarra comandata da tessera magnetica. A pagamento (8\10 € a seconda del periodo). Offre oltre al camper service completo, anche le docce, l'allaccio elettrico, area pic-nic, area giochi. modalità di arrivo: Smarano è raggiungibile dalla A22 prendere la SS43 indicazione valle di non-Passo della Mendola) infine la SS42 Tonale-Mendola. (Emiliano apr.2008)				
Smarano 	 3.319			
Località 7 Larici, subito dopo il Bar Ristorante 7 Larici, sulla sinistra venendo da Smarano, imboccare la strada sterrata, dopo 50 m a sinistra si trova il parcheggio. Nei pressi tavoli da pic-nic e un'ampia radura attrezzata con barbecue in pietra. Divieto di campeggio, la sosta è tollerata.				
Stenico	 3.373	46.0520600	010.8538100	
Parcheggio del castello.				
Terento	 3.428			
In centro: da SS Val Pusteria prendere in loc.Vandoies la Strada del Sole				
Terento - Terenten	 3.429			
Nell'area sterrata sotto la piazza principale. Il parcheggio vero e proprio è stretto e non utilizzabile dai camper.				
Terme Di Comano	 999	46.0407700	010.8805100	
Piccolo per massimo 10 mezzi sul lato opposto all'ingresso dello stabilimento termale. Il parcheggio più ampio precedentemente disponibile è vietato ai camper con sbarra a 2,20 m.				
Terme Di Comano	 3.433	46.0392360	010.8774440	
Nel parcheggio davanti alle Terme, gratuito, non custodito. (Paolo nov.2007)				








regione **I - Trentino Alto Adige**

località	area n°	latitudine	longitudine	vedere foto o informazioni nel web
Tirolo - Tirol	 3.462			
Nel 1° parcheggio a destra all'ingresso del paese, con servizi igienici. A pagamento. CS scomodo.				
Tonadico	 3.473	46.1812120	011.8417380	
Località Zocchet, area comunale a gestione privata, presso la Pizzeria Lanterna Verde, a circa 700 m dal centro. 40 posti, sempre aperta, illuminata, elettricità, servizi igienici. Nei pressi ristorante, bar, pizzeria, parco attrezzato, discoteca, piscina, fermata autobus. Sosta massima 48 ore, costo 10 € al giorno. Da Fiera di Primiero prendere la SS 347 per Passo Cereda e Val Canali, dopo 250 m a destra. Tel. 0439-62749 / 67584				
Torbole	 3.475	45.8728000	010.8720000	http://www.areatransit.it/
	Area Tr@ns.it, via Sarca Vecchio 3, direttamente sul Lago di Garda. 120 piazzole su erba fornite di acqua, elettricità, CS, attacco satellitare. Servizi igienici, docce, lavatoi, solarium, lettini prendisole, tavoli con sedie, giochi, calcetto, campo aperto per palloni e aquiloni, bar. Possibilità di noleggio bici, surf, canotti, motorini, decoder. Sempre custodita, rumorosa perché vicina a due campi di pallavolo e ad un parcheggio auto molto frequentato anche di notte. Costi: 30 € per 24 ore, 42 € per 48 ore in bassa stagione, 2 € in più in alta. Tel. 0464-548268 / 549893 (nov.2006)			
Trento	 3.553	46.0763890	011.1108330	
Nel parcheggio del piazzale ex area Zuffo, in prossimità del casello autostradale Trento Centro, ben segnalato.				
Trento	 3.552	46.0842210	011.0995430	
Località La Vela, via Santi Cosma e Damiano 64, vicino al casello autostradale Trento Centro, zona Ovest della città. Costo 10 € per 24 ore CS compreso. Tel. uff. 0461-449289, abitaz. 0461-230977, Fax 0461-853298 (mag.2007)				
Trento	 2.259	45.692987	10.912558	
	Area autostradale con posti per due camper allaccio elettricità			
Trento	 3.551	46.0658330	011.1144440	
Piazzale Sanseverino, unico parcheggio autorizzato all'incrocio tra via Verdi e via Sanseverino, zona stadio - lung'Adige sul lato sinistro del fiume, a ridosso della ferrovia, a 300 m dal centro. Appena si entra nella piazza a sinistra, 5 posti delimitati da strisce gialle + 1 per camper con portatore di handicap. In alcuni giorni, attorno al 19 Marzo ed al 13 Dicembre, il piazzale è occupato da fiere.				
Trento	 3.550	46.06845	11.11512	www.arciipelagoverde.it/itinerari/olanda2014
	Parcheggio riservato a 3 camper di cui 1 per disabile. In via Lungoadige Monte Grappa. Gratuito, sosta max 48 ore. Con vista su adige accanto a pista ciclabile (25/08/2014 08:44:12)			
Tres	 4.198	46.3207000	011.1012000	
In Via Predaia. Area comunale Batuda, a monte del paese sulla SP 13. 15 posti su autobloccanti, alberata, illuminata, elettricità, servizi igienici, tavoli, barbecue, parco giochi. Molto tranquilla, ideale per famiglie con bambini, sempre aperta, costo 10 € al giorno. Nei pressi supermercato, impianti sportivi. Tel. Pro Loco 0463-467072				
Tres	 3.549	46.3214760	011.0943660	
Presso il piazzale Campo Coni, via Maccani, rione Cristo Re, gratuito. 10 minuti a piedi dal centro, autobus 1 e 8. (mag.2007)				
Tuenno	 3.589	46.3252500	011.0214440	
Parcheggio in prossimità dell'ingresso alla Valle di Tovel, all'incrocio tra la SP 73 e la SP 14. Sosta gratuita, no servizi. Nei pressi supermercato, parco giochi, stazione di servizio. In estate nel parcheggio ferma la navetta per il Lago di Tovel. (ago.2012)				
Val Martello - Martelltal	 3.625			
In cima alla val Martello, a 2000 m slm, ci sono un paio di ampi parcheggi, la salita non è molto agevole ma non ci sono divieti.				
Val Sella	 4.197	46.5106770	011.7600450	
Da Borgo Valsugana direzione Val di Sella per circa 10 km, parcheggio n° 8 (il penultimo) è destinato ai camper nei giorni prefestivi e festivi di Luglio e Agosto. Posto per 6 camper su ghiaia, alberato, sempre aperto, gratuito, tavoli fissi, pista ciclabile, base di partenza per la visita del Percorso Sella e della Cattedrale Vegetale.				
Valcanali	 3.632			
In area di sosta subito dopo il campeggio, vicino ad un campo sportivo				
Valdaora	 3.634			
	C/o impianti di risalita (acqua)			

regione **I - Trentino Alto Adige**











località	area n°	latitudine	longitudine	vedere foto o informazioni nel web
Valdaora	 3.635			
In parking a inizio paese: da SS Val Pusteria, dopo Brunico, a dx per Valdaora di Mezzo-Passo Furcia				
Valles	 3.652			
C/o seggiovia: da SS Val Pusteria in loc. Rio Pusteria si devia x Valles				
Vigo Di Fassa	 3.761			
In direzione Trento, dopo il distributore Q8 svoltare a destra salendo la Strada Neva, e dopo 100 mt svoltare a sinistra, proseguendo per 50 mt: nel piazzale del campo sportivo, gratuito, si sosta in piena tranquillità, illuminazione notturna, bar del campo sportivo nei pressi; in 5 minuti a piedi si può raggiungere il Museo Ladino di Fassa, il centro di Vigo e la funivia per escursioni al gruppo del Catinaccio				
Vigo Di Fassa	 3.762			
In due parking: verso Passo Costalunga, o c/o Chiesa e supermarket				
Vigo Di Fassa	 3.763			
In fraz. S.Giovanni, c/o Centro Culturale Ladino				
Vigo Rendena	  1.066	46.072778	10.720278	http://www.campingvalrendena.com/it/campeggio.php
	Presso il camping Val Rendena, sulla strada che da Tione porta a Madonna di Campiglio. Aperta tutto l'anno (gen.2014)			
Villa Ottone - Uttenheim	 3.766			
 	Piazzale asfaltato sottostante la chiesa, illuminato, acqua, no scarico. Arrivando sulla sinistra poco prima del paese.			
Villabassa	 3.769			
Nel parking di fronte alla stazione ff.ss., tranquillo, vicino a Dobbiaco				
Viote Monte Bondone	 2.568	46.02424	11.04041	
	Area di parcheggio riservata ai camper sosta massima 48 ore vicina al rifugio Viote ed a un grande parco giochi gratuito (Marco Cosentino 16/08/2012 23.15.47)			
Vipiteno	 3.795			
C/o Ospedale.				
Vipiteno - Sterzing	  3.798	46.8811000	011.4400000	
Autopark Sadobre, Vicino al Ristorante Top Stop con bar, docce, lavanderia, vicino all'uscita dell'AutoBrennero con elettricità. A 800 m dal centro, servizio navetta. Costo 11 € per 24 ore.				
Vipiteno - Sterzing	 3.799			
Parcheggio presso il centro sportivo (tennis, palestra e piscina), gratuito, a 10 minuti dal centro, piccolo e rumoroso la notte. No servizi.				
Vipiteno - Sterzing	 3.796			
Parcheggio presso la funivia Monte Cavallo, a 2 minuti dal centro. Solo sosta, indicato dai Vigili Urbani. No servizi.				
Ziano Di Fiemme	 3.832			
	Uscendo dal paese in direzione di Predazzo, seguire le indicazioni per Roda, ampio piazzale sulla destra. Sempre aperto, su ghiaia, gratuito, posto per 20 mezzi, fontanella acqua non filettata, no scarico. Nei pressi parco giochi, pista ciclabile, fermata mezzi pubblici. (dic.2005)			

I - Umbria




















Acquasparta	  4.044	42.6921400	012.5421500	
via dello Stadio, parcheggio Fonti Amerino, gratuito, 30 posti, sempre aperto, alberato, asfaltato, tranquillo. Dal centro prendere la strada per Configni o gli impianti sportivi. Nei pressi supermercato, stazione di servizio, rivendita gas. (feb.2007)				
Allerona	  2.006	42.812422	11.975728	
	Il comune mette a disposizione gratuitamente 10 piazzole delimitate con staccionate,corrente,2 barbecue,2 lavandini,illuminate e con CS a 50mt. (03/06/2014 15:03:54)			
Amelia	  114	42.5520100	012.4187800	
Nel Piazzale del Mercato in via Rimembranze (non agibile il Lunedì mattina). Segnalato, all'inizio sembra che ci si allontani dal centro, ma in realtà si è a due passi. (Giu.2004)				

regione **I - Umbria**








località	area n°	latitudine	longitudine	vedere foto o informazioni nel web
Assisi   	P 2.857	43.067116	12.5995927	www.allanticamallontana.com
Comoda per visitare Assisi, l'area dispone di 3 piazzole illuminate con carico e scarico, acqua potabile, elettricità. S. Francesco dista 600 metri a piedi, il bus è a 100 metri. (info@parkingvayredaladevesa.com 19/10/2016 19:04:20)				
Assisi	P 200	43.078402	12.602198	
Unico parcheggio pubblico vicino ad Assisi, raggiungibile a piedi con percorso pedonale (in salita!) di circa 700 metri. Isolato per la notte. Per la notte spostarsi nell' AA di Bastia Umbra. Costo 2€/ora max 7 ore, cioè 14€/giorno. (30/04/2013 12.54.18)				
Baschi	P 2.317	42.72283	12.26014	http://www.goleldforello.com
Sul lago di Corbara -Gole del Forello- CS, 220, BAR, DOCCE, PISCINA (marcobran 24/04/2012 19.44.47)				
Bastia Umbra	P 3.911	43.0676670	012.5463330	
	Via Torgianese, area asfaltata, illuminata, gratuita. Arrivando da Assisi sulla SS147 al semaforo a sinistra per via Firenze e poi a destra in via Torgianese, segnalata.			
Bevagna	P 4.286	42.9654050	012.5817060	Agriturismo Il Giardino degli Elfi
  	L'Agriturismo degli Elfi. Dal Nord o dal Sud dorsale adriatica potete uscire a Cesena nord direttrice Perugia uscita Assisi- Spoleto ,proseguire per Foligno ed uscire per Cannara, oltre la quale proseguire in direzione di Bevagna, lungo la strada troverete Cantalupo. Da Firenze uscita Valdichiana proseguite per Perugia direzione Assisi, uscita Cannara proseguire per Bevagna. Da Sud uscita dall'autostrada A1 al casello di Orte direzione Cesena, prima di Perugia uscita Pontenuovo Torgiano, proseguire per Bevagna lungo la strada troverete Cantalupo. L'agriturismo è situato nel cuore dell'Umbria, a Bevagna, in frazione Cantalupo in piena campagna, 3 piazzole (attrezzate con acqua, elettricità, camper-service , barbecue, lavello, lavapanni, bagno con doccia ad acqua calda) (mag.2008)			
Bevagna	P 326	42.9346111	012.6065000	
PS segnalato, in via Raggiolo presso Porta Guelfa. Sterrato, scarico tipo Fiamma (necessario tubo di raccordo). Bella cittadina da visitare a fine Giugno durante il mercato delle Gaite.				
Borgheria	P 4.123	42.4845500	012.5144700	
	Camping Monti del Sole vicino Narni. Strada di Borgheria, 22. Tariffe: 2 persone compreso elettricità = euro 21,00 per notte. Bel campeggio – buoni servizi – su erba – persone gentilissime (seg. Vecchiomio ago.2007)			
Campello Sul Clitunno	P 527	42.8196440	012.7634630	
	Sulla SS 3 Flaminia, a sinistra in direzione Sud, 200 m dopo le Fonti del Clitunno. 3 punti scarico ben mimetizzati nell'erba (serve un tubo di raccordo) e 5 rubinetti per l'acqua.			
Campello Sul Clitunno	P 4.227	42.8276100	012.7668520	
	Da Viale Settecami. Presso l'Antico Frantoio Carletti Carlo, via Camesena 1. Area su ghiaia, 40 posti, recintata, custodita, alberata, illuminata, tavoli, barbecue. Sempre aperta, gratuita, in Novembre e Dicembre si organizzano raduni per degustare l'olio extra vergine di oliva prodotto dall'azienda. Tel. 0743-521247			
Cascia	P 654	42.7203490	013.0164020	
 	Parcheggio La Molinella, all'entrata del paese con zona riservata ai camper. Il costo della sosta può essere forfetario (indicato sul parchimetro) oppure 0,80 €/h dalle 6 alle 13 e dalle 15 alle 20, 8 € 24h, carico e scarico (solo cassetta) gratuiti. Le scale mobili per salire alla Cattedrale di S. Rita funzionano dalle 7 alle 19. (Maurizio gen.2010)			
Castel Ritaldi	P 4.040	42.8231500	012.6729670	
Subito dietro la piazza centrale, segnalato come parcheggio normale. Rimane un po' nascosto dalla strada, tranquillo e silenzioso, asfaltato e illuminato, sempre aperto, gratuito, no servizi.(gen.2007)				
Castelluccio Di Norcia	P 4.365	42.8290410	013.2147460	www.sibillini.net
Area sterrata a circa un chilometro dal paese, nessun servizio. (lug.2009)				
Castelluccio Di Norcia	P 731	42.8052300	013.1956500	http://www.sibillini.net/
 	Vietata la sosta di notte nei giorni feriali, rischio multe. Località -Piano Grande-, nella conca dei Monti Sibillini, sotto Castelluccio. Percorrendo la SS 209 provenendo da Sud uscire a Norcia e seguire per Castelluccio. Provenendo da Nord uscire all'altezza di Visso e seguire per Castelluccio. L'area è divisa in due dalla strada che passa sul posto: da una parte, nei pressi di un maneggio, c'è un parcheggio delimitato da una staccionata con bar, box servizi, acqua. Con WC pubblici. Dalla parte opposta fare attenzione a non invadere l'erba in quanto la sosta è consentita lungo una strada che porta ad alcuni -prati fioriti-. Cavalli, noleggio biciclette. http://www.sibillini.net/ (lug.2009)			
Castelluccio Di Norcia	P 730	42.8292200	013.2058240	http://www.sibillini.net/
 	Nella piazza del paese, tranquilla e illuminata, posto per 7-8 camper. http://www.sibillini.net/ . Con WC pubblici. Poco prima del paese altra area per camper e roulotte. (lug.2009)			

località	area n°	latitudine	longitudine	vedere foto o informazioni nel web
Castelluccio Di Norcia 	P 729	42.8114000	013.2034500	Sui prati del -Piano Grande-, sotto all'abitato. Con WC pubblici (lug.2009)
Castiglione Del Lago  	P 4.285	43.1237890	012.0320250	Da qualsiasi direzione si provenga, giunti a Castiglione del Lago seguire le indicazioni per la stazione FS. Parcheggio a ridosso della stazione FS, asfaltato, pianeggiante, illuminato, nessun servizio. Il centro del paese dista circa 1 km, quindi è consigliabile l'utilizzo delle biciclette. Gratuito. Il parcheggio è comodo per chi volesse utilizzare il treno per visitare i centri vicino, Siena Firenze Arezzo ecc. ecc. (Emiliano mag.2008)
Castiglione Del Lago	P 769	43.1331111	012.0460000	Parcheggio accanto alla Polizia Stradale ed alla sezione cinofila della Guardia di Finanza. E' permesso il pernottamento, anche se i cani della GdF la mattina si svegliano presto.
Castiglione Del Lago	P 771	43.1340200	012.0362900	Enormi spazi presso i prati sottostanti il paese, sulle sponde del lago; talvolta sono occupati da manifestazioni varie e relativi tendoni. Il paese vecchio sorge in posizione elevata ed è raggiungibile in 10 minuti a piedi dai parcheggi sul lago.
Castiglione Del Lago	P 770	43.1298333	012.0485000	Area sterrata in riva al lago, accanto al Camping Listro. E' vietata la sosta dalle 24 alle 6, però è ottima per sostare durante il giorno.
Castiglione Del Lago 	P 4.658	43.1909460	012.0731400	Parcheggio fronte lago illuminato a pagamento €5,00 al giorno (Piero apr.2010)
Castiglione Sul Lago	P 775	43.1235620	012.0505270	area sosta attrezzata con carico scarico grigie e nere, lavandini per lavaggio stoviglie, allaccio rete elettrica, 12€ al giorno, solo camper service 3€. Pagamenti tramite macchinetta. confermo controllo giornaliero da parte dei vigili. Adiacente club velico e vicino a pizzerie ristoranti. Soggiornato fine giugno 2014
Città Della Pieve 	P 2.461	42.94525	11.99405	http://www.madonnadellegrazie.it/ Ad un km da Città della Pieve, dal 1990 offre ospitalità nella casa in pietra e mattoni, cene e pranzi nel suo ristoro biologico -Le due valli- con terrazza panoramica. Il babbo Renato, quadro tecnico FISE, cura l'equitazione nel centro ippico, Ernesto cura vigna, cantina ed arrostiti, Aureliana predilige il computer ed i dolci. In una vera fattoria, anche FATTORIA DIDATTICA, si allevano cavalli maremmani, pecore, animali da cortile ed api; le colture sono bio, c'è il fotovoltaico. Praticiamo la raccolta differenziata dei rifiuti. Accettiamo camper in un numero massimo di tre-quattro unità. La SOSTA per una notte è gratuita, chiediamo in cambio un pasto dell'equipaggio: si mangia alla carta, la seconda notte 10 €. Non abbiamo servizi, quindi niente acqua, né luce, né scarichi. (Il gestore apr.2012)
Città Della Pieve 	P 928	42.956704	012.001898	Presso la rotatoria alla fine della strada che costeggia le mura della città, parcheggio auto. L'area camper posta di fronte alla chiesa di S. Agostino. Alla data della nostra visita risultava chiusa (apr.2012) Per lo scarico il pozzetto si trova sotto i parcheggi dell'edificio del Liceo Scientifico. (06/06/2012 11.21.33)
Città Di Castello  	P 929	43.4573590	012.2288220	Presso l'agriturismo -La Fontana del Boschetto-, via Aretina 38, E45 uscita Città di Castello Nord direzione Trestina. Sempre aperto, illuminato, elettricità, servizi igienici con docce, lavatoi. Tel. 075-8554728 / 8550295 / 339-2879242
Città Di Castello  	P 930	43.4589200	012.2346600	Nel parcheggio sotto le mura, di fronte alle scale mobili per il centro (seguire le indicazione per il parcheggio con scala mobile), nel parcheggio è stato aperto un chiosco bar. Davanti ad un bel parco, ideale per i bambini. Gratuito, sempre aperto, vicino al centro. Alt. 276 m.
Colfiorito   	P 970	43.0292120	012.8912880	Di fronte alla Caserma dei Carabinieri. Gratuita la sosta ed il CS, a pagamento l'allaccio elettrico Area attrezzata per circa 20 camper, pianeggiante, non alberata, molto tranquilla vicino alla caserma dei CC. Al centro dell'area è situato il CS. Carico dell'acqua con tubo in gomma già presente, scarico dei serbatoi con tombino centrale, si consiglia tubo di raccordo per i veicoli con scarico laterale. In corrispondenza degli stalli di parcheggio sono presenti delle colonnine per l'allaccio elettrico ed il carico dell'acqua in piazzola. Sono chiuse con lucchetto, le cui chiavi sono disponibili presso il bar di fronte alla stazione dei Carabinieri. OTTIMA PER LA SOSTA NOTTURNA (Emiliano Boldrini ott.2007)
Collestrada	P 988	43.0898800	012.4673300	Presso il centro commerciale IperCoop, di fronte al bivio E45 Cesena Foligno a 6 km da Perugia. Segnalato, con possibilità di sosta e pernottamento. Info per la carta sconti del camperista presso il Consorzio Collestrada 075-5971652 (gen.2005)
Corciano	P 1.015	43.1316250	012.2855660	Parcheggio alle porte del paese. In via Lelio Giappesi. Il paese è un borgo medioevale in cima ad una collina, cinto da mura. (Mirko mag.2010)
























regione **I - Umbria**

località	area n°	latitudine	longitudine	vedere foto o informazioni nel web
Deruta	 4.855	42.986403	12.419701	Nel piazzale adiacente la caserma CC, antistante all'Hotel Asso di coppe. Possibilità di una breve sosta per alcuni mezzi. (14/01/2016 09:21:43)
Fabro	 4.402	42.8756300	012.0091900	Grande parcheggio nella zona industriale, lontano dal centro ma servito da un'apposita navetta, gratuita, durante la Mostra Mercato Nazionale del Tartufo (metà novembre). Ottimo per partecipare a quella manifestazione (c'ero il 14-15 novembre). Per il CS dirigersi verso Fabro Scalo (Paolo Migliorini nov.2009)
Fabro Scalo	 1.147	42.8755200	012.0463600	Nel parking del nuovo stadio comunale e della piscina, a pochi metri dalla SP106, a 500 mt dal centro e 1 km dal casello della A1. Tel. Comune 0763 831020. Il CS si trova (ben segnalato) in un'altra frazione a circa 3 km in una bella area verde pic-nic. Per partecipare alla Mostra Mercato Nazionale del Tartufo (metà novembre) conviene sostare a Fabro città. (Paolo Migliorini nov.2009)
Foligno 	 1.230	42.9548000	012.6958330	Ampia area di sosta con CS presso il parcheggio Plateatico di Porta Todi, adiacente al fiume Topino nei pressi dell'incrocio di viale Arcamone con viale XVI Giugno. Uscire a Foligno Nord, al 2° semaforo svoltare a sinistra per viale Arcamone, dopo il 1° semaforo, attraversato il ponte sul fiume, l'area è a destra. Attenzione, il cartello è rivolto verso l'interno dell'area e non è leggibile dalla strada. Gratuito, autobus per il centro. Nei pressi del palazzo dello sport-piscina coperta, via XVI Giugno zona S. Pietro, c'è un'altro CS, solo carico acqua e scarico cassetta.
Foligno	 4.178	42.950820	12.691365	Da Viale 16 Giugno prendere per Via Monte Cucco, a Sud Ovest del centro, seguire per la zona sportiva. Enormi spazi intorno al centro sportivo. Tranquilla e molto ampia, a 500m dal centro (29/05/2015 09:41:32)
Foligno 	 4.179	42.9609040	012.7203940	Via Campagnola, ingresso Foligno via Piave, prima traversa a destra. Area asfaltata, recintata, illuminata, tranquilla, sempre aperta, gratuita. Nei pressi centro commerciale. (Paolo Migliorini gen.2009)
Fornace 	 2.484	43.351050	12.684300	Il Camping Rio Verde Casale La Fornace è facilmente raggiungibile, si trova infatti a pochi chilometri da Gubbio nel Comune di Costacciaro (PG) in località Fornace. SS 3 Flaminia (Km 206.5) - 06021 COSTACCIARO (Perugia) - Umbria. Rio Verde si trova nel Parco Naturale del Monte Cucco in una valletta bagnata dal torrente Chiascio. L'altitudine è solo di 500 metri ma, essendo circondato da monti, la sera, anche in piena estate, il clima è fresco grazie anche alla fitta alberatura che caratterizza l'area camping. (apr.2012)
Giove Ovest 	 1.378	42.4996710	012.3100830	Km 481 A1, area di servizio Giove Ovest, direz. Sud. Tra le uscite Attigliano e Orte. CS a pagamento, 3 €.
Gualdo Cattaneo - Ponte di Ferro 	 2.681	42.891944	12.535556	www.parcocarquarossa.com -Parcheggio camper fornito di colonnina, scarico ed acqua - 5 € giornalieri; -Degustazioni di olio, vino e prodotti tipici dell' azienda agraria; -Visita del parco a bordo del Trenino di Campagna; -Visita del Museo dei Monoliti, museo en plein air, realizzato grazie alla collaborazione di famosi architetti umbri; -Pulman a disposizione per eventuali gite turistiche alla scoperta dei luoghi più belli della regione; -Pesca sportiva al lago con il maestro Gianluca dell'Acquarossa Fishing School; -Disponibilità per eventuali barbecue; -Possibilità di pranzi e cene a prezzi speciali presso il ristorante. (02/11/2014 16:59:32)
Gualdo Tadino	 1.443	43.2378670	012.7734670	In via Perugia, c/o Stadio Comunale, 100 posti, illuminato e scarico a pozzetto, gratuito. (Gen.2006)
Gualdo Tadino	 4.662	43.2317000	012.7800400	Parcheggio ai piedi del centro storico attrezzato con CS. (Mirko mag.2010)
Gubbio 	 1.449	43.3511600	012.5644600	http://www.camperclubgubbio.it/ modalità di arrivo: da nord, Est , Ovest Sud seguire le indicazioni area di sosta camper. L'area è sistemata in adiacenza all'Istituto Tecnico Industriale "Letizia Cassata" in via del Bottagnone una traversa del Viale Leonardo da Vinci di fronte all'Hotel Sporting, parcheggio C4, ben segnalato. Doppio scarico a griglia e doppio rubinetto acqua con tubo flessibile. 10 minuti a piedi dal centro o navetta (solo in determinati periodi della settimana) gratuita festivi e prefestivi dalle 9 alle 19,40 (capolinea in piazza 40 Martiri) La distanza del centro Storico dall'area è di circa 700 metri. L'Area è dotata di n° 2 colonnine di erogazione energia elettrica per un totale di 8 erogazioni contemporanee al costo di €0.50 /ora. L'area è completamente pavimentata e recintata con posti camper su breccino. Sono in corso lavori per l'installazione di telecamere di videosorveglianza registrata. L' Area, di proprietà del comune di Gubbio è stata allestita e viene gestita dal Camper Club Gubbio. Costo 5 € per 24 ore. l'importo minimo accettato per l'elettricità è di 1€ per 2h, non eroga niente con meno. (gen.2012).
Marmore	 1.849	42.5569830	012.7200670	Parcheggio del Belvedere Inferiore, davanti alla biglietteria, ampio, asfaltato, illuminato, gratuito, con servizi e bar. Tranquillo, ideale anche per la notte. Dal parcheggio il sentiero 1 sale al Belvedere Superiore e i sentieri 2 e 3 lambiscono le cascate e permettono di vedere da vicino l'ultimo dei tre salti.(mar.2006)






























regione **I - Umbria**

località	area n°	latitudine	longitudine	vedere foto o informazioni nel web
Marmore 	P 3.879	42.55066	12.71905	Parcheggio del Belvedere Superiore, area pic-nic con tavoli e barbecue, servizi igienici a pagamento, bar e giochi. Gratuito, acqua da fontanella nel parco non carrabile. (ago.2012)
Marmore	P 966	42.5442500	012.7218170	Presso la diga del Lago di Piediluco, presso il parcheggio di impianti sportivi. Vicino all'abitato Marmore. Gratuito. (gen.2010)
Marsciano 	P 1.862	42.9048600	012.3373460	Presso gli impianti sportivi, ampia area per circa 70 mezzi, gratuita, tranquilla, illuminata, in parte asfaltata, in parte con ghiaia dove ci sono pozzetto e rubinetto acqua. Provenendo dalla E45 in direzione il centro si trovano le indicazioni.
Massa Martana 	P 4.021	42.7726670	012.5227170	Gestita dalla Croce Rossa, gratuita, recintata, asfaltata, illuminata, sempre aperta. (gen.2007)
Monte del Lago 	P 4.929	40.4318070	16.8987660	http://www.campingcerquestra.it Cerquestra Camping Village Lago Trasimeno, Str. Torricella 28. Piazzole per tende, caravan e camper tutte dotate di attacco luce. Le piazzole nella parte bassa del campeggio sono ricavate a terrazzo in un ombreggiato bosco di querce (dic.2013)
Montecastrilli 	P 448	42.6494500	012.4861670	Via della Fiera sn, fondo ghiaioso, recintata, non a pagamento, carico con due fontane e scarico con grata, no elettricità, illuminata, praticamente in paese (100 metri e sei in centro) (Mariacristina ott.2008)
Montefalco 	P 2.041	42.8923056	012.6479167	http://www.montefalcodoc.it/canale.asp?id=198 Area pianeggiante su autolivellanti per 40 - 50 camper ai piedi del paese, segnalata, sotto il grande parcheggio auto e bus. Gratuita, illuminata, 3 WC con doccia. Vicina al centro, con bel panorama sulle colline umbre.
Montone	P 2.092	43.3639500	012.3243600	Dagli impianti sportivi sotto la -Porta del Veziere- AA a pagamento 10€ giornalieri, compresa elettricità. per info: Zangarelli Mauro 333 2109413, Picchi Cristoforo 335 6799175, N.B: 2 Ampi parcheggi a lato della Sp 201 sono altrettanto comodi e gratuiti. (Mirko mag.2010)
Narni	P 2.133	42.5174700	012.5251600	Parcheggio adiacente al Circolo Tennis La Valletta. Da Narni Scalo si trova la stradina di accesso, in salita sulla destra, prima di una casa cantoniera. Attenzione, è segnalato appena all'imbocco della stradina che ha una discreta rampa di accesso con rischio di strusciate posteriori. Sterrato, in lieve pendenza e in caso di pioggia solcato da numerose buche. Dal parcheggio con le scale si arriva in paese in 10 minuti.
Narni	P 2.132	42.5182400	012.5185600	Parcheggio del Suffragio, comunale, all'ingresso del paese lato Narni Scalo. Sempre aperto, illuminato, ascensori per il centro del paese. Zone blu a pagamento dalle 8 alle 20, altre libere. Pozzetto a grata. Nei pressi supermercato, stazione di servizio, autobus. Sabato mercato. Tel. ATC 0744-767009.
Nocera Umbra	P 2.149	43.1146000	012.7903170	Nel piazzale - parcheggio sottostante il paese, lato Nord. Non è segnalato, c'è spazio anche per la sosta, scarico a pozzetto, gratuito. (Gen.2006)
Norcia	P 2.157	42.7904780	013.0941790	Parcheggio alle porte del paese vicino alle mura , non illuminato e senza servizi. Tranquillo (mag.2010)
Orvieto 	P 1.952	42.7030900	012.1864400	http://www.pomonte.it Agriturismo Pomonte. Loc. Canino. 1) Autostrada A1 Uscita Orvieto, girare a destra e proseguire per 1 Km in direzione Orvieto. 2) Svoltare a destra per Arezzo, Marsciano, Ciconia. 3) dopo m 700 girare a destra per Marsciano, Prodo, Titignano. 4) percorrere m 400 e svoltare a destra in direzione Corbara. 5) Si arriva all' agriturismo dopo aver percorso 7 Km. gestore: Cesari Enrico, Tel.0763304041 info@pomonte.it All' Interno dell' Agriturismo Area adibita alla sosta dei Campeggiatori , Apertura da Aprile 2009. (segnalazione gestore Nov.2008)
Orvieto 	P 2.239	42.7256100	012.1267100	A 500 m dall'uscita A1, seguire per Orvieto - parcheggio funicolare, bus turistici, parcheggio stazione FFSS. Area asfaltata con 36 piazzole per sosta e ampie aiuole verdi, illuminata, custodita dalle 7,30 alle 22. Elettricità, servizi igienici, docce, lavabi per indumenti e stoviglie con acqua calda. A 50 m stazione ferroviaria, funicolare per l'accesso ad Orvieto città, bar, pizzeria, edicola. Costo 15 € al giorno tutto compreso, 5 € solo carico / scarico. Solo sosta 2 € / h. - 10 € / 7 h. Info: Renzo Battistelli, Tel. 0763-300161 / 338-6843153 / renzo_battistelli@hotmail.com. (Lug.2004)
Panicale 	P 2.307	43.0288040	012.1021550	Piazzale Regina Margherita, accanto alle scuola elementari e medie, area in fase di completamento con colonnine acqua ed elettricità a pagamento non ancora attivate. Scarico acque grigie a grata, acque nere a pozzetto, meglio usare tubo di raccordo. Carico acqua attualmente gratuito. Posto molto tranquillo anche per la

















regione **I - Umbria**

località	area n°	latitudine	longitudine	vedere foto o informazioni nel web
<p>notte. Piccola ma ben attrezzata area comunale. Tra l'altro Panicale ha vinto il premio di 10.000 € insieme ad altri 2 comuni in Italia per la miglior area sosta realizzata. Ottima per visitare la splendida Panicale e l'intera area del Trasimeno/Valdichiana. Segnal. Stefano (Lug.2006)</p>				
Passignano sul Trasimeno	 2.322			
 	<p>In area verde sul lungolago (lago Trasimeno), scarico gratuito, 100 lt di acqua € 0.30, 1 h di elettricità € 0.30, servizi pubblici, anche per disabili, 4 posti camper, percorso pedonale per il centro, comodo per il giro in battello; dal raccordo Perugia-A1, uscita Passignano ovest, e alla fine del paese sulla destra, oppure uscita Passignano est e ritorno verso il paese per 300 mt, sulla sinistra</p>			
Passignano sul Trasimeno	 2.323	43.18472	12.14555	area camper l'Airone Passignano sul Trasimeno
 	<p>area camper lungo le rive del Trasimeno, a due passi dal centro di Passignano sul Trasimeno e dall'imbarco per le isole del lago. l'area è recintata su fondo erboso con attacchi luce, camper service, bagni, docce calde, lavandini è un bar con ristorante pizzeria. (04/06/2016 22:07:15)</p>			
Perugia	 2.372	43.099252	12.382781	http://www.boveperugia.com/Per-i-Camper/Servizi-dell-Area.aspx
 	<p>Località Prepo, p.le Del Bove, presso il Campo Boario, a fianco la caserma dei Carabinieri. Uscita Prepo del raccordo Perugia-Firenze, seguire per stazione FFSS - Carabinieri - Parcheggio Bove, 200 m dopo il distributore API. Parcheggio ampio e sterrato, sempre aperto, gratuito, pozzetto a grata piccolo (meglio usare tubo di raccordo). Nei pressi supermercato, stazione di servizio, autobus. Ho usato questo parcheggio in occasione di eurochocolate. Ok per una sosta. (iPhone di ridibartolomeo)</p>			
Piediluco	 2.829	42.5419400	012.7566500	
 	<p>Parcheggio con WC. Ultimo parcheggio prima del paese (provenendo dalle cascate delle Marmore) ove è vietato il transito agli autocaravan. A pagamento. (gen.2010)</p>			
Piediluco	 2.441	42.5346570	012.7645900	
<p>Via Vincenzo Noceta. modalità di arrivo: provenendo dalla strada statale ternana, svoltare per via Vincenzo Noceta e seguire le indicazioni per il centro. Prima dell'ingresso nel centro abitato, superato un distributore della "REPSOL" che si troverà sulla sx, proseguire per altri 300 mt e sempre sulla sx si giungerà al parcheggio indicato come parcheggio auto e pullman. descrizione: pianeggiante, asfaltata, gratuita, a ridosso del lago area destinata al parcheggio per auto e pullman. ATTENZIONE SU TUTTO IL TERRITORIO COMUNALE VIGE IL DIVIETO DI TRANSITO E PARCHEGGIO PER AUTOCARAVAN Il 16 settembre ho sostato per circa mezza giornata senza nessun problema, insieme ad altri camper ma consiglio di prestare attenzione a quanto espresso sopra, valutare caso per caso la situazione. Sicuramente la sosta è maggiormente tollerata nel periodo di bassa stagione. Gratuito. Non posso dare indicazioni precise per la sosta notturna. (Emiliano Boldrini Nov.2007)</p>				
Pietralunga	 2.450			
<p>'Centro Turistico Candeletto', a 20 Km da Gubbio e da Città di Castello, stagionale, a pagamento, elettricità, tel. 075 9460060</p>				
Preci	 4.368	42.8794500	013.0413170	
<p>area camper sterrata (fonte Parco Nazionale Sibillini lug.2009)</p>				
S. Feliciano	 2.940			
<p>C/o imbarcadere, a nord del paese</p>				
S. Gemini	 2.949	42.6116000	012.5441170	
<p>All'ingresso del paese, davanti la porta principale, sulla statale presso l'Ufficio Postale o sul piazzale in terra sottostante, segnalato. Moderno e funzionale CS poco più avanti in basso.</p>				
S. Giovanni Profiamma	 2.964			
<p>Illuminato c/o Chiesa: da via Flaminia per Fano, 500 mt a dx dopo tennis</p>				
S. Giustino	 2.973			
<p>In ampio parking sterrato, gratuito, davanti al Palazzetto dello sport</p>				
S. Maria Degli Angeli	 3.001	43.0598000	012.5873830	
	<p>Via Giosuè Borsi. Grande parcheggio per camper e pullman dietro la basilica, nella via che parte di fronte alla stazione. Ampio, illuminato, 18€x24h compreso CS, 1.5€x1h, 5€ solo CS. Il parcheggio è dotato di bagni pubblici, no corrente. (30/04/2013 13.45.24). Fermata dei bus x Assisi (ogni 30 minuti) direttamente davanti alla stazione oppure di fianco alla Basilica. (30/04/2013 13.45.24)</p>			
S. Venanzo	 3.094			
<p>Località Sette Frati, piccola area attrezzata per 10 mezzi, elettricità. Manifestazioni musicali nel periodo Umbria Jazz. Tel. Comunità Montana 075-875322</p>				
Sangemini	 3.142			
<p>Comunale, gratuito, disponibile tutto l'anno</p>				







regione **I - Umbria**

località		area n°	latitudine	longitudine	vedere foto o informazioni nel web
Sangemini		3.144			
	A Est della città; c/o Carsulae; acqua				
Sangemini		3.143			
	In due parking: panoramico il più piccolo fuori dalla porta Nord, con fontanella d'acqua				
Sanvenanzo	 	3.158			
Comunale, in loc. Sette Frati, 10 posti, elettricità, lungo la SS317 Perugia-Orvieto parallela alla Flaminia, tel. 075 875322					
Sanvenanzo	 	3.159			
In loc. Ospedaletto					
Sanvenanzo	 	3.157			
In loc. Monte Peglia, nel Parco Naturalistico, SS 317, gestita dalla Comunità Montana, tel. 075 875322					
Sassovivo		3.177	42.9572860	012.7622780	
Presso l'Abbazia di Sassovivo. Spiazzi attrezzati con tavoli e panche, immersi nel verde e nel silenzio. Dalla SS 3 nei pressi di Foligno seguire le indicazioni SS 77 per Macerata. Dopo circa 4 km di buona salita, poco oltre l'abbazia ora in restauro. Nello spiazzo più a valle possibilità di attingere da una fonte.					
Scheggia e Pascalupo	  	4.655	43.3930000	012.6670000	
Area sosta recintata, carico/scarico, energia elettrica, illuminazione notturna, silenziosa, possibilità apertura tendalino, zona barbecue gratuita (pagate solo la carbonella se non l'avete); in allestimento docce con acqua calda a pagamento, bagni, lavatrice a gettoni, zona lavaggio stoviglie; campo da bocce gratis. Apertura inaugurale venerdì 21 maggio. prezzi ok (per l'apertura sperimentale del week end di pasqua non mi hanno fatto pagare). Gestori cordiali e disponibili. Consigliata. Da Gubbio dista 12 km, solo 7 dal parco del montecucco. (Marco apr.2010)					
Scheggino		3.208	42.7143700	012.8297670	
Tranquillo punto sosta, alle spalle del paese nei pressi delle fonti di Valcasana. Nessun servizio. Via Roma (SS209) provenendo da Terni a fine paese a destra ampio parcheggio sterrato subito prima del ponte sul Nera, gratuito. Altro parcheggio su autobloccanti passato il ponte sul Nera, a destra e dopo 100 m ancora a destra. Gratuito e tranquillo.					
Sigillo		3.293			
In loc. Valdiranco, nel parco Regionale del Montecucco					
Spello	   	4.098	43.005212	12.622111	http://www.termefrancescane.com/index.php
Via delle acque. Area attrezzata camper Terme Francescane Village, dispone di piazzole dotate di carico e scarico acque, compreso nel prezzo accesso alle terme per una persona. Allaccio elettrico (a pagamento). (apr.2015)					
Spello	 	3.352	42.9937222	012.6673056	
Presso gli impianti sportivi comunali (lato Nord), sulla vecchia SS 75 da Spello in direzione Assisi. Gratuito, sempre aperto, assolato, a 1 km dal centro del paese, rampa pedonale di accesso a pochi metri dal parcheggio. Pozzetto a grata. (Apr.2006)					
Spoletto	  	3.360	42.7468330	012.7316830	
Sulla SS Spoletina, Via dei Filosofi, arrivando a Spoleto da Foligno seguire per Acquasparta, circa 100 m dopo la Coop trovate l'area sulla destra. A 700 m dal centro, gratuita, tranquilla, illuminata, non pulitissima, a volte in parte occupata da rimorchi.					
Spoletto		4.180	42.7420090	012.7407070	
Via Nursina, 2 piccoli parcheggi nei pressi del cimitero, a 300 m dalle mura, tranquilli e gratuiti. Da Foligno sulla SS3 uscita Spoleto (prima della galleria), poi verso il centro, tenere la sinistra, a circa 150 m dalla porta di accesso al centro girare a sinistra in via Nursina, senso unico in salita.					
Spoletto		3.361	42.7275800	012.7330000	
Parcheggio n. 2 in fondo a via dei Cappuccini, vicino ai campi da tennis. Dalla stazione API seguire la strada per il centro ed al primo semaforo seguire le indicazioni a sinistra. Gratuito, ampio, illuminato e silenzioso.					
Spoletto		3.359			
in Strada Romana (Via Roma), ampio parcheggio frequentato da bus turistici, a fianco dell'Albornoz Palace Hotel, di fronte stazione API. A pagamento, solo diurno.					
Spoletto		3.362	42.737690	12.742077	
Parcheggio 2 Ponzanina, Rocca, 8€ tariffa unica (28/05/2015 15:12:41)					






















regione **I - Umbria**

località	area n°	latitudine	longitudine	vedere foto o informazioni nel web
Stroncone	 3.388			
	In loc. Prati di Stroncone, illuminazione, elettricità, apertura da fine giugno a settembre, tel. 329 6235156, 1000 mt slm			
Terni	 3.442	42.5663720	012.6362840	
	Via Lombardo Radice. Dal raccordo Orte-Terni uscita a TERNI Ovest direzione centro, Terza svolta a dx direzione cimitero passare sotto il cavalcavia e arrivo. Area gratuita comunale, segnalata, seguire le indicazioni per il cimitero e passare accanto sopraelevata. Sosta e scarico gratuiti, acqua potabile 0.50 €, area rumorosa. (seg. Climlupo set.2007)			
Terni	 3.443	42.5471500	012.6414600	
	Parcheggio di fronte alla Basilica di S. Valentino, gratuito, su griglie salvaprato, tranquillo anche per la notte. Dalla circonvallazione nella zona Sud della città seguire per Passo Corese, il parcheggio è a destra, la chiesa è a sinistra con sovrappasso pedonale. Nel parcheggio è presente una fontanella con rubinetto senza attacco a vite. (feb.2010)			
Todi	 3.469	42.7811330	012.4015330	
	Presso Porta Orvietana, segnalato, 9 posti molto larghi. Ascensore e / o bus navetta gratuiti. Costi 3€ 1°ora o frazione; 3€ 2°ora o frazione; 8.80€ dalla 3°ora fino a 8 ore; 15.40€ turistico giornaliero (17/05/2013 10.42.06). Collegato al centro da una funicolare gratuita.			
Todi	 3.467	42.7783170	012.4007330	
	Al bivio tra Porta Orvietana e centro a destra, prima della Chiesa S.M. della Consolazione a sinistra. Ampio parcheggio non asfaltato, gratuito, molto tranquillo con acqua e WC. (apr.2004)			
Todi	 3.468			
	Frazione Pian di S.Martino, uscita Orvieto dalla E45 per la SS 448, primo svincolo. All'entrata del paese su sterrato, a fianco dei giardini, parco giochi, tavoli, panchine, fontanella acqua potabile, luogo tranquillo per pernottare.			
Torgiano	 3.476			
	Sulla SS per Perugia sulla sinistra, presso il campo di calcio e la palestra. Gratuito, sempre aperto, pozzetto a grata, sosta notturna nel parcheggio sulla strada, nei pressi parco giochi. Monitorato da Fabio Paracini, Perugia, il 25/01/2002			
Trevi	 3.558	42.8780560	012.7533330	
	PS panoramico presso la piscina comunale, nella parte alta del paese a 500 m dal centro, segnalato già dalla via Flaminia. Attenzione, il luogo è piuttosto isolato e abbiamo sventato un tentativo di furto ai danni di due camper parcheggiati.			
Tuoro Sul Trasimeno	 3.593	43.1836	12.023993	
 	Area comunale attrezzata all'interno del Parco e a pochi metri dalle sponde del lago Trasimeno. Sosta gratuita, servizi a pagamento. via Pontile (2014)			
Vallo Di Nera	 3.661			
	Ampio parcheggio sotto il bel paese, merita una visita.			

























I - Valle d'Aosta

Antey-Saint-André	 8.904	45.812103	07.588654	
	comunale			
Aosta	 145	45.7359700	007.3306000	
	Via Caduti del Lavoro, segnalata all'ingresso e dall'Arco di Augusto. Area comunale per 30 mezzi, a pagamento, illuminata, asfaltata, servizi igienici. Piuttosto rumorosa, non agibile il Martedì mattina causa traffico per il vicino mercato. Arrivando da Est prendere per il centro, a destra e poi subito sotto al ponte, diritti lungo la ferrovia (sulla sinistra) in via Clavalité che poi diventa via Caduti del Lavoro, l'AA è a destra subito prima di viale Garibaldi. Arrivando da Ovest prendere per il centro, viale piccolo San Bernardo, corso Battaglione Aosta, prima di piazza della Repubblica girare a destra in viale Partigiani e seguire a sinistra lungo la ferrovia, viale Carducci, via Carrel e quindi via Caduti del Lavoro, dopo l'incrocio con viale Garibaldi a sinistra c'è l'area. (ott.2005)			
Aosta	 144	45.7366450	007.3289020	
	Via Mazzini, perpendicolare a viale Garibaldi, parcheggio presso lo stadio, molto centrale, vicino alla AA. (feb.2007)			
Aosta	 143	45.7330000	007.3200000	
	Parcheggio della cabinovia per Pila, strada Pont Suaz. Nessun servizio, a fianco c'è un supermercato, comodo per andare sciare con la cabinovia ma trafficato e rumoroso. Centro città a pochi minuti a piedi attraverso il sottopasso della ferrovia. (feb.2007)			
Aosta	 2.798	45.73461	7.32733	
	Parcheggio presso la stazione ferroviaria di Aosta. (gen.2013)			























regione **I - Valle d'Aosta**

<i>località</i>	<i>area n°</i>	<i>latitudine</i>	<i>longitudine</i>	<i>vedere foto o informazioni nel web</i>
Aymavilles	 217	45.7012500	007.2396000	
 All'inizio della Val di Cogne, presso il cimitero, vicino al centro del paese. Rubinetto non standard. Sempre aperta, costo 8 € per 24 ore. Su autobloccanti, illuminata, scarico solo cassette. (Set2006)				
Bionaz	 332	45.8618600	007.3911200	
Area comunale Bosco di Lexert, circa 2.5 km prima del paese risalendo la Valpelline, indicata come zona pic-nic. Servizi igienici e lavandini per le stoviglie, costo 5 € al giorno. Tavoli per pic-nic a pagamento 1 € a persona. (feb.2007)				
Brusson	 456	45.7626000	007.7189830	
Località Estoul, 45 posti, dopo il paese lungo la strada per Champoluc, sulla sinistra prima del ponte di legno, area con CS, non illuminata, comodissima per visitare il paese, possibilità di pesca a pagamento (15 € 6 trote), Giovedì mattina mercato davanti all'area. Costo sosta 10 € per 24 ore, CS gratuito. (gen.2005)				
Brusson	 453	45.7620100	007.7201600	
In paese al bivio per Col de Joux voltare a destra e salire seguendo per i laghi, verso Champoluc. (ago.2003). E' possibile che sia chiusa d'inverno perché attrezzata a pista di fondo.				
Brusson	 455	45.7661700	007.7111600	
Località Vollon, presso il Foyer du ski de fond, 15 posti, dopo la 2° area proseguire, superare il ponte di legno, dopo l'albergo ed i campi da calcio sulla destra area asfaltata con piazzole ben delimitate. Costo sosta 10 € per 24 ore, CS gratuito. E' possibile che sia chiusa d'inverno perché attrezzata a pista di fondo. (gen.2005)				
Brusson	 454	45.7639670	007.7121500	
Località Pian de Vollon, 34 posti, dopo la 3° area proseguire finché si arriva in un grande piazzale sterrato. E' possibile che sia chiusa d'inverno perché attrezzata a pista di fondo. (gen.2005)				
Cervinia	 854	45.9142900	007.6170800	
Dopo il Lago Blu, sulla destra prima della galleria, a 1 km dal paese. CS anche in inverno, servizi igienici, navetta gratuita in alta stagione e nei week-end per i campi di sci e il paese. Costo 5,16 € per 24 ore (passa l'incaricato verso le 19). Tutti gli altri parcheggi sono vietati ai camper, quando l'area è completa viene aperta a circa 300 m un'altra area a sinistra appena prima della galleria, senza servizi. Possibilità attacco corrente con colonnina a pagamento in base al consumo (Serafino Fantoni mar2012)				
Cervinia	 855	45.9090700	007.6159300	
 Località Perrères, 4 km prima di Cervinia, dopo la centrale elettrica di fronte al ristorante La Table Ronde, girare a sinistra per la strada sterrata che porta al fiume. Si può sostare in riva al fiume nei pressi di una bella area pic-nic con tavoli, barbecue e fontana acqua. Da qui partono diversi sentieri da fare sia a piedi che in mountain bike. C'è anche la Casa dei Salesiani dove, in una minuscola cappella, viene regolarmente celebrata la Santa Messa.(feb.2007)				
Champoluc	 871	45.8415500	007.7327600	
Val d'Ayas, parcheggio sulla sinistra 100 m dopo gli impianti di risalita, oltre il paese, gratuito, sempre aperto. Nel parcheggio ci sono le indicazioni per raggiungere la zona camper. Tranquillo, a 300 m dal centro, parco giochi nelle vicinanze, comodo sia per visitare il paese sia per gli impianti. Affollato il week-end, meglio arrivare Venerdì sera.				
Champorcher	 873	45.6237550	007.6200830	
Appena entrati in paese sulla destra, in un prato indicato con una P, davanti alle varie aree pic-nic. L'area attrezzata che doveva essere terminata nel 2002 non esiste ancora.				
Chatillon	 2.379	45.739530	007.626310	
 Parcheggio presso il castello Ussel. Fontana (giu.2010)				
Chatillon Località Perolle	 2.528	45.748611	7.623888	http://areacamperchatillon.freshcreator.com/
 Tariffa: € 10/24 h, € 6/12 h, € 2/1 h, € 3 scarico, € 1 carico. Tel. 3470113938 e-mail areacamper.chatillon@gmail.com vicino al centro storico, su asfalto ben livellata, carico scarico, corrente elettrica a consumo, vicino si trovano supermercato Conad, fermata autobus, lavanderia a gettoni, zona verde per animali e zona verde per bambini e pic nic. Custodita 24 ore su 24 (Margherita 10/07/2012 23.38.37)				
Cogne	 964	45.6084000	007.3583000	http://www.arciipelagoverde.it/parchi/valdosta/cogne/cognefunivia.htm
 Area comunale, ben segnalata all'ingresso del paese, posto per 150 mezzi, gratuita dalle 8 alle 20, a pagamento (10 €, 12 € alta stagione, gratis disabili) dalle 20 alle 8, 2 € per allaccio elettricità potenza max 1000 W. Asfaltata, illuminata, recintata, vicinissima al centro, collegata da scale ed ascensore. Tre griglie CS, in inverno il CS potrebbe essere non disponibile. (gen.2013)				
Cogne	 1.521	45.609331	7.357718	
 Parcheggio normalmente adibito alle auto ma, in periodi di alta affluenza come Capodanno... è trasformata in area camper senza servizi a pagamento stessa tariffa AA comunale dall'altra parte del fiume. (gen.2013)				
Cogne - Valnontey	 965	45.5871750	007.3409820	http://www.arciipelagoverde.it/parchi/valdosta/cogne/cognefunivia.htm
Valnontey, a circa 4 km da Cogne, parcheggio alla fine della strada, non per i camper ma la sosta è tollerata. No servizi, in alternativa ci sono 3 campeggi. E' consigliabile parcheggiare nell'area n° 964 di Cogne e recarsi in bus				






























regione **I - Valle d'Aosta**

<i>località</i>	<i>area n°</i>	<i>latitudine</i>	<i>longitudine</i>	<i>vedere foto o informazioni nel web</i>
(frequenza ogni mezzora) a Valnontey. (feb.2007)				
Colle Del Piccolo S. Bernardo	 975	45.6798830	006.8831500	
Vari piazzali dove si può sostare a 2200 m di altezza ed ammirare panorami mozzafiato nel silenzio più assoluto. Per i pescatori c'è anche il meraviglioso laghetto di Verney, nei pressi del quale si può anche sostare.				
Courmayeur	 1.041	45.8143000	006.9561000	
	Località Entreves, sul piazzale della funivia per Val Veny, illuminato, a 1320 m slm. In inverno non funziona la fontana. Info 0165-831311. L'area della piazza del mercato è stata eliminata.			
Courmayeur	 1.040	45.7827000	006.9703000	
Ampio piazzale non asfaltato a sinistra della SS 26 dopo Pallusieux provenendo da Aosta. Si raggiunge il centro di Courmayeur attraverso il sottopassaggio e salendo per la stradina lungo la funivia.				
Donnas	 1.092	45.6031950	007.7708780	
Località Cignas, grande area pic-nic con barbecue, fontanelle e servizi. Ampio parcheggio in parte alberato, nessun divieto di sosta per camper. (ott.2005)				
Fénis	 1.178	45.7393000	007.4855000	
Area gratuita presso il cimitero, a sinistra al cartello di Fenis provenendo dall'autostrada. Posto per una ventina di mezzi.				
Fénis	 1.177	45.7386000	007.4894670	
	Parcheggio sulla sinistra del paese (guardando il castello dal fondovalle), seguire le indicazioni dell'area pic-nic. Servizi igienici e acqua. (dic.2005)			
Gaby	 1.300	45.7017000	007.8728300	
Circa 1 km prima di Gaby risalendo la valle di Gressoney, adiacente ai servizi igienici. Sempre aperta, sosta a pagamento nei mesi estivi, CS gratuito. (set.2006)				
Gressoney-La-Trinité	 1.423	45.8565667	007.8136167	www.sostatschaval.altervista.org
	Area Tchaval, dopo l'abitato di Gressoney La Trinité in direzione Staffal, a 1850 m slm, adiacente agli impianti di risalita. Sempre aperta, posto per 40 mezzi, dista 3 km dal centro, servizio navetta. Nei pressi pista da fondo e piccola pista per gli slittini, noleggio sci, bar e ristorante. Costo 12 € per 24 ore CS compreso, solo giornata 5 €, elettricità 3 €. Tel. 347-8466336 dalle 9 alle 21. pianeggiante e con facile accesso, ristoranti e bar nei pressi (giugno2008)			
Gressoney-La-Trinité	 1.422	45.8271200	007.8218000	
	Parcheggio dietro la chiesa, in centro al paese. Fontana acqua e bagni pubblici.			
Gressoney-Saint-Jean	 1.424	45.7605100	007.8355300	
	Grande parcheggio all'ingresso del paese, 20 posti riservati ai camper nella parte più a Sud, c'è anche un locale per lo scarico dei WC a cassetta. Disponibilità di corrente per circa 20 camper. Costa euro 0,50 x ora, con minimo di 6 euro. Vicino agli impianti di weismatten ed al baby snow Park. Vicino al ristorante degli impianti da sci, mancano negozi di generi alimentari nelle immediate vicinanze. Bus navetta per centro Gressoney. Area asfaltata ed illuminata. (29/12/2012 18.08.15)			
Hone	 4.274	45.6114630	007.7341460	
		Località Raffort. Area Attrezzata Raffort. Modalità di arrivo: Da Ivrea imboccate la SS26 in direzione Aosta e percorretela per 24Km circa fino ad arrivare a Hone. Seguire le indicazioni per l'area attrezzata. A pagamento. Camper service completo, colonnine per allaccio elettrico, area giochi bambini, e servizio bus navetta per il centro. L'area è recintata, illuminata e non sorvegliata. Fondo erboso. (Emiliano apr.2008)		
Introd	 4.106	45.6971800	007.1791600	
A 300 m. dopo l'ingresso del Park Animalier d'Introd. Parco dedicato alla fauna del Parco Nazionale del Gran Paradiso. Possibilità di ammirare gli animali principali del parco in piccoli recinti. Area su terra.(ago.2007)				
La Thuile	 4.007	45.7082330	006.9533500	
	Area Azzurra, si trova 300 m oltre gli impianti di risalita sulla destra, segnalata, pianeggiante, tranquilla, in pineta, ampia area per 80 mezzi su autobloccanti, recintata, custodita, illuminata, elettricità, lavatoi, rivendita gas, CS quasi sempre possibile anche in inverno. Sempre aperta, Solo sosta 12€, sosta 220V 15€ al giorno. Tel. 348-3535048 (iPhone di Stefano Piemonte gen.2010)			
La Thuile	 1.532	45.707520	6.953940	
Piazzale circa 200 m oltre l'area camper, pianeggiante, tranquillo, Dall'altra parte del torrente c'è il piccolo campeggio. (2012)				
La Thuile	 8.699	45.717000	6.947800	
Semplice parcheggio a pagamento. (2011)				
Lillaz	 1.661	45.5960200	007.3881500	http://www.arcipegoverde.it/italia/valaosta.aspx
4 km dopo Cogne, adiacente al parcheggio auto e bus, segnalata. Posto per 40 mezzi, molto tranquilla, gratuita dalle 8 alle 20, a pagamento (10 €) dalle 20 alle 8. Al di fuori dell'area è vietata la sosta notturna ma, nel caso in				







regione **I - Valle d'Aosta**

località	area n°	latitudine	longitudine	vedere foto o informazioni nel web
cui l'area sia al completo, si può pernottare nel grande parcheggio sterrato dell'area pic-nic. No elettricità. (gen.2013)				
Nus	 2.383	45.7404400	007.4671300	
Parcheggio tranquillo, presso il centro, pochi i posti. (giu.2010)				
Piccolo S. Bernardo	 2.436			
In spiazzi pianeggianti presso il lago Verney, oppure al valico, gratuiti (2188 mt slm)				
Pila	 2.467	45.6901010	007.3091040	http://www.arcipegoverde.it/italia/valAosta.aspx
	Salendo a Pila il CS si trova sulla sinistra, (non segnalato girare all'altezza insegna Hotel Etoile de Neige) nel piazzale alla partenza della seggiovia Chamolé. Privo di allacciamento acqua. Gratuito. Scomodo per la sosta perchè in pendenza. Utilizzare il parcheggio n° 2545 con fontanella situato poco dopo. (ago.2007).			
Pila	 2.545	45.6895100	007.3082300	http://www.arcipegoverde.it/italia/valAosta.aspx
	Parcheggio camper asfaltato, in piano con tavolini in pietra o legno, panchine, fontana, parco giochi. Non segnalato, dopo il parcheggio del CS n° 2467 proseguire salendo, dopo l'ultima curva girare a sinistra, il piazzale è in posizione nascosta. E' prima del grande parcheggio (sosta vietata camper ore 8 - 18) situato prima del tunnel. Gratuito, stupenda vista sulla catena del Monte Bianco, Monte Rosa e Cervino. (ago.2007)			
Pont Saint Martin	 2.548			
C/o Palazzetto dello Sport (345 mt slm): informazione ufficiale, stampata dalla locale Azienda di Promozione Turistica				
Quart	 2.696			
Nel piazzale vicino allo scivolo autostradale				
Quart	 2.697			
Nel prato adiacente il maneggio				
Rhemes Notre Dame	 2.739	45.5714800	007.1183300	
Val di Rhemes, piccolo parcheggio asfaltato sulla destra subito prima di entrare in paese, a 1723 m slm.				
Rhemes Notre Dames	 2.738	45.5796000	007.1239200	
Località Chanavey, 500 m prima di Rhemes Notre Dame, sulla sinistra di fronte all'Hotel Granta Parey. Non è più un semplice parcheggio. E' un'AA perfettamente attrezzata con CS e colonnine della corrente. A pagamento 0.5€ ora tariffa minima 5€ - 10h (mirko mar.2012)				
Sarre	 2.613	45.714338	7.255445	
In frazione Lalex a due passi dal Castello di Sarre posto per almeno una decina di mezzi (è anche parcheggio auto) proveniendo da Aosta seguire la prima indicazione per il castello, prima del bivio per Cogne. Su autobloccanti senza servizi, illuminata tranquilla. (ilcurioso1956 14/08/2012 20.51.28)				
Torgnon	 1.846	45.804083	7.555383	
	A pagamento, con allaccio elettrico a consumo. Vicino alla partenza della seggiovia. Lontana dal paese. Esiste navetta gratuita nei w.e. (30/01/2013 1.17.31)			
Torgnon	 3.477			
	In due parking in paese: il primo, più grande, in centro all'abitato, c/o Ufficio Informazioni Turistiche; il secondo, poco più avanti a destra, salendo, c/o parco giochi per bimbi, con acqua, panoramico (1489 mt)			
Val Ferret	 3.624			
Dopo la sbarra, in tutta la Val Ferret divieto di sosta dalle 23 alle 8. Per la notte usufruire di uno dei campeggi della valle oppure dei punti sosta a Courmayeur.				
Val Nontey	 3.626			
In parking c/o partenza del sentiero per rifugio Sella; ottimo 8-20, divieto notturno 20-8 (1682 mt slm)				
Val Veny	 3.628	45.7906730	006.9072930	
Area pic-nic nella pineta tra la strada e il fiume, prima di La Visaille. In tutta la valle è vietata la sosta dalle 23 alle 8. Per la notte usufruire di uno dei campeggi della valle oppure dei punti sosta a Courmayeur. (feb.2007)				
Valgrisenche	 3.647	45.6192500	007.0603300	
Area con 24 piazzole in pietra più vasto parcheggio sotto la diga. Dopo il paese imboccare la galleria e all'uscita girare a sinistra, l'indicazione c'è ma è piccolissima. Costo sosta 5 € per 24 ore, elettricità 3 €. Segnalata.				
Valsavaranche - Degioz	 1.068	45.5938800	007.2074200	http://www.arcipegoverde.it/italia/valAosta.aspx
	In Valsavarenche, vicino ai campi da tennis. All'ingresso del paese sulla destra risalendo la vallata, area piastrellata per 12 mezzi, recintata, illuminata, barbecue, tavoli. Sempre aperta, a pagamento 5 € ogni 12 ore, pagamento non frazionabile, acquistare il biglietto presso la tabaccheria, bar, municipio, un addetto passa per il			






















regione **I - Valle d'Aosta**

località	area n°	latitudine	longitudine	vedere foto o informazioni nel web
controllo. Nei pressi parco giochi, Centro visita del Parco Nazionale del Gran Paradiso, stazione di servizio. Partenza sentieri escursioni, presenza di marmotte poco sopra l'abitato, camosci e stambecchi più in alto. (ago.2007)				
Valsavaranche - Pont		2.544		http://www.arcipelagoverde.it/italia/valAosta.aspx
Semplice parcheggio al termine della Valsavaranche, a 1950 m slm. Sosta tollerata per 1 o 2 giorni, poi le Guardie del Parco Nazionale del Gran Paradiso invitano a lasciare il posto, pena una multa.				
Valsavarenche - Breuil		3.665	45.5781100	007.2125600 http://www.arcipelagoverde.it/italia/valAosta.aspx
	C/o camping 'Point Breuil'. Il CS è nel campeggio 4€, chiedere al mini-market, sono gli stessi proprietari del campeggio. Tel. 0165-95375. Diversi spazi lungo il fiume. (ago.2007)			
Valtournenche		3.666	45.8771000	007.6229900
	Nella valle che sale a Cervinia, c/o camping 'Glair', servizio navetta per gli impianti, camper-stop € 10,33 tranne 15/12-10/1 e 15/7-31/8, apertura annuale Tel. 0166-92077			
Verres		3.712	45.662789	7.69385
 	Provenendo da Arnad sulla SS26 all'inizio del paese, dopo il rondò prendere a destra la Via Duca d'Aosta. strada per il centro storico l'area si trova nel parcheggio prima del distributore Tamoil, posto per 5 mezzi a pagamento 5€ 24 ore CS e Acqua. Su asfalto, illuminata, tranquilla (ilcurioso1956 14/08/2012 21.09.05)			
Verres		3.711		
Segnalata, a 100 mt da SS26, c/o semaforo, in piazzale Brambilla, gratuita (391 mt slm)				
Villeneuve		3.788	45.7015470	007.2191250
All'interno dell'Oasi Naturale di Chavonne, gestita dal CCS Cogne Aosta. Prenotazione indispensabile ai numeri 0165-42605 / 0165-33873 / 348-3366729 (feb.2006)				
Villeneuve		3.787	45.6996380	007.2038650
Fuori dal paese lungo la strada verso la Val di Rhemes e la Valsavarenche, sulla destra in basso rispetto alla strada, vicino al campo di calcio.				
Vollon		3.817		
Scendendo verso Brusson il CS si trova sulla destra della strada principale, di fianco ad un laghetto artificiale subito prima che inizi il paese di Brusson. Segnalato, solo CS, sosta vietata. (dic.2005)				
I - Veneto				
Adria		4.190	45.0512940	012.0691470
	Dalla SP 45, Via Madre Teresa di Calcutta, uscendo da Adria verso Rosolina dopo il distributore a sinistra, segnalata. Area sempre aperta, asfaltata, illuminata, elettricità, tranquilla, gratuita, scarico solo cassette. Nei pressi supermercato, parco giochi, stazione di servizio.			
Agordo		5.020	46.2805480	12.0249450
Area sosta vicino Luxottica (segnalata da: Gianluca iPho il ott 2010)				
Agordo		44	46.2806050	012.0361870
  	Situato in località valcozzena nei pressi Luxottica di fronte a centro estetico Raimbow. Offre servizi evoluti per carico e pulizia. Nelle vicinanze entro 200 metri market, bar, ristorante, lavaggio. (iPhone di Gian apr.2010)			
Agordo		4.934	43.8962790	10.2308820
	Asfaltata con servizio scarico e rifornimento acqua potabile (segnalata da: Edoardo Bardazz il ott 2010)			
Alleghe		94	46.41264	12.01603
In direzione Caprile, 800 mt dal centro paese parcheggio su piazzale sterrato a sinistra della strada. A pagamento dalle 8 alle 18 1€, parcometro all'entrata.(mirko-17-dic-2011)				
Altavilla Vicentina		104	45.5164140	011.4641100
Presso il centro vendita Automarket Bonometti, località Tavernelle, via Lago d'Iseo 2, SS11 direzione Verona. Tel. 0444-573977				
Altavilla vicentina		2.777	45.516833	11.453333
Via lago di carezza, (05/03/2012)				
Arabba		153	46.4976500	011.8789000 http://www.camperarabba.it
 	Via Piagn-Arabba, 6, Livinallongo del Col di Lana (BL). Carico acqua, Scarico cassetta WC, Scarico pozzetto, Allacciamento elettrico, Servizi igienici con WC, Docce fredde, Docce calde, Illuminato, Bar, Mezzi di trasporto pubblico, A pagamento. (feb.2012)			
Arquà Petrarca		175	45.2683700	011.7201590 http://www.camperclublagiana.com/
	Parcheggio in prossimità del centro storico, sul lato Est. Fontana dell'acqua all'entrata.			

regione **I - Veneto**

località	area n°	latitudine	longitudine	vedere foto o informazioni nel web
Arquà Polesine 	P 177	45.0080880	011.7718040	http://www.ostellocanalbianco.it/
Presso l'Ostello Canabianco, via Valmolin Inf. Dx 340/1. L'ostello Canabianco gestisce un'area attrezzata a pochi minuti dalla città. L'area è recintata, illuminata, custodita e vigilata, aperta tutto l'anno, dotata di camper service completo, colonnine elettriche, area pic-nic attrezzata, bar, ristorante. L'area è molto tranquilla ma allo stesso tempo vicino al centro abitato e a Rovigo raggiungibile grazie ad un servizio bus. Posto per 8/10 camper. Tel. 0425465213 a pagamento, modalità di arrivo: Da Rovigo prendete la SS16 e percorretela per 26Km fino a Bosaro. Svoltate a dx prima del ponte sul Canabianco. L'ostello e l'area attrezzata si trovano 600mt sulla sx. Non e' possibile scaricare le grige, le nere solo per gentile concessione su un wc in comune dell'ostello. Prezzo forfait pagato il 4-1-2010 e' stato di 10 euro.				
Arsiè 	P 179	45.9677300	011.6614300	
Camper-stop c/o camping 'Al Lago', tel. 0439 58540, € 10.50, apertura annuale				
Asiago	P 188	45.9528000	011.6488670	
Val Maron, piazzale sterrato alla partenza del circuito di sci da fondo, a 1370 m slm. Altre possibilità di sosta in parcheggi adiacenti. (Gen. 2005)				
Asiago	P 190	45.8721000	011.5018900	
Nei due parcheggi all'ingresso della città provenendo da Vicenza (Set.2005)				
Asiago	P 189	45.8716000	011.5011400	
Per circa 40 mezzi sulla sinistra prima di entrare in città provenendo da Thiene, di fronte al distributore e nei pressi del parco Mille Pini. A pagamento dalle 8e30 alle 12e30 e dalle 14e30 alle 19 e 30 - 1€ ora nei giorni lavorativi e 1,50 nei festivi - 4€ tutto il giorno- Parcometro all'entrata accetta solo monete (nov.2011)				
Asiago	P 191	45.8964500	011.3930670	
Località Campolongo, piazzale sterrato presso la Malga - Ristorante Campolongo, alla partenza del circuito di sci da fondo.				
Asiago 	P 192	45.8683330	011.4972220	
In via Francesco Baracca, di fronte al Consorzio Caseifici Altopiano di Asiago, ampio spiazzo, sterrato, periferico, privo di servizi e di illuminazione. La sosta è consentita gratuitamente senza nessuna limitazione (Leonardo gen.2010)				
Asolo	P 194	45.7963667	011.9137833	
Area comunale presso il parcheggio Forestuzzo, vicino al vecchio Ospedale, ora sede ASL. 12 posti su autobloccanti, elettricità, barbecue, tavoli, illuminazione. Centro a 300 m (in salita) o autobus navetta. Per accedere all'area bisogna farsi consegnare la chiave per aprire la sbarra dal vicino Bar o seguire le informazioni riportate sul cartello. A pagamento. Ufficio Informazioni Turistiche 0423-529046 (gen.2010)				
Auronzo 	P 4.932	46.561058	12.418481	
Su piazzale asfaltato 2,5 / 3 Km oltre il centro paese direzione Misurina. Sosta max 72h, a pagamento mediante parcometro (solo monete)10€ 24h, 10€ è anche la tariffa minima. Scarico e carico acqua gratuiti (05/11/2012 16.03.09)				
Auronzo 	P 79	46.553732	12.439189	
Parcheggio tranquillo ai bordi del paese comodo con la pista da sci (Omar e Sandra 07/04/2012 19.40.25)				
Barbarano Vicentino	P 254	45.4073560	011.5458600	
Viale Vittorio Veneto 66, presso il campo sportivo, gratuita, ben segnalata, area pic-nic. (gen.2007)				
Bardolino 	P 4.400	45.5057679	010.7725882	www.trecollinebardolino.it
Presso l'agriturismo Tre Colline (www.trecollinebardolino.it) recintato e custodito. Costo da 15€ a 30€ per piazzola (max 5 persone), compreso uso WC, doccie e lavelli, allacciamento acqua e 220v, uso della piscina, barbeque e zona gioco bimbi. (Andrea Avanzini nov.2009)				
Bardolino	P 264	45.5534530	010.7240940	
Presso il parco dello Sport, l'area presso il cimitero è chiusa.				
Bardolino	P 263	45.5502860	010.7239380	
Parcheggio Prandini, via Leopardi, recintato e custodito, sottopassaggio verso la zona pedonale. Costo 6 € dalle 9 alle 24 + 6 € dalle 24 alle 9. Si trova arrivando in centro paese direzione Riva, sulla destra.				
Bassano Del Grappa	P 4.228	45.7576640	011.7320470	
Via Kolbe, parcheggio asfaltato, illuminato, con CS, sempre aperto, gratuito, sosta massima 48 ore. Segnalato, arrivando da Vicenza seguire per il centro.				
Bassano Del Grappa	P 282	45.7593380	011.7353240	
Via Gobbi, area Cremona, chiedere del custode.				




























regione **I - Veneto**

<i>località</i>	<i>area n°</i>	<i>latitudine</i>	<i>longitudine</i>	<i>vedere foto o informazioni nel web</i>
Bassano Del Grappa	 283	45.7702800	011.7361100	
Prato Santa Caterina, ampio parcheggio a fianco del parco Ragazzi del 99. Vicino al centro, tranquillo, illuminato e gratuito. Arrivati a Bassano seguire le indicazioni per Trento, in piazza all'altezza del monumento girare a sinistra ed entrare nella porta sotto le mura, quindi seguire la strada verso destra che scende fino al parcheggio.				
Battaglia Terme	 285	45.2908670	011.7760670	
 	Via Galzignana, a 400 m dal centro, illuminata, sempre aperta, gratuita. L'area può ospitare anche equipaggi in tenda. Nei pressi bar, autobus e stazione FS. Adiacente all'area si trova la vallata Ferro di Cavallo, con sentieri naturalistici, parco di magnolie e viali alberati. Tel. Comune 049-525162 - Ufficio Turistico 049-9101328 - Campeggio Club Padova 049-8713947 (feb.2006)			
Belluno	 305	46.1379100	012.2104670	
Località Lambioi, presso la piscina e il Palaghiaccio. Sosta a pagamento per 16 mezzi, CS gratuito, illuminazione, servizi igienici, scala mobile per il centro.				
Belluno	 4.150	46.1460230	012.2254930	
Piazzale della Resistenza, presso lo stadio.				
Belluno	 306	46.1443250	012.2149620	
Via Gabelli, dietro il palazzetto dello sport, ex Foro Boario. Fontanella in uscita da Belluno in direzione Feltre, dopo il ponte a destra.				
Bibione	 328	45.6405000	013.0508330	
Via Maia, zona ospedale, nel parcheggio antistante il Luna Park, ad alcune centinaia di mt dalla spiaggia. Provenendo dalla SP 74 alla rotonda svoltare a destra, dopo l'ospedale superare l'incrocio, sulla destra c'è il parcheggio degli autobus, posizionarsi lungo la stradina parallela al pettine. (Set.2005)				
Bibione	 329	45.6454500	013.0469500	
Provenendo dalla SP 74 alla rotonda svoltare a destra, dopo 500 mt. girare a sinistra per via Cellina, parcheggio di fronte al circolo tennis, senza divieti e valido anche per la notte. (Ago.2005)				
Boccasette	 4.191	45.0012390	012.4211380	
Piazza S. Giacomo. Nel parcheggio della chiesa, oppure intorno al giardino pubblico su una via laterale poco prima della chiesa.				
Boccasette	 341	45.0266470	012.4214390	
Parcheggio della spiaggia, che si raggiunge attraverso un ponticello. Costo 5.50 €, dista 3 km a nord dal paese.				
Bolzano Vicentino	 361	45.6107600	011.6237220	
Via Marosticana 40/1, presso il distributore Esso, segnalato. Sempre aperto, gratuito, 2 pozzetti con coperchi, consigliato tubo di raccordo. Idoneo anche per la sosta notturna, il gestore, Mario Galvan, è un camperista sempre disponibile ad aiutare. Tel 0444-350374				
Borso del Grappa	 3.531	45.809722	11.761667	http://www.campingsantafelicitia.com/home.htm
Camping Santa Felicità, Via Cenghia, 45, 38 piazzole camper e caravan su ghiaia. Apertura annuale (dic.2013)				
Ca' Venier	 479	44.9779760	012.3978260	www.agriturismolacadeldelta.it
 	Porto Tolle, agriturismo 'La Ca del Delta', via Mazzini 1, tel. 0426 380679, modalità di arrivo: Da Rovigo prendere la SR443 fino ad Adria. Da lì imboccate la SP45 fino a Loreo. Girate a dx seguendo le indicazioni per Donada. Superate la città e seguite la SS309 per un breve tratto. Seguite le indicazioni per Cà Venier. Seguite via Trento, poi svoltate per via Parri. Poco oltre il successivo incrocio arriverete all'agriturismo. Tel. 0426380679 Fax 0426382804 tariffe: camper 8 € al giorno; uso dei servizi: adulti 2,5€ bambini inferiore 10 anni 1,5€ Area interna all'agricampaggio, apertura annuale, non sorvegliata, a pagamento, fondo ghiaia, recintato illuminato. L'area è dotata di camper service, colonnine elettriche, servizi igienici anche per disabili, lavandini, area pic-nic attrezzata, area giochi bambini, ristorante. Dispone di 8 posti camper, apertura annuale. (Emiliano apr.2008)			
Camisano Vicentino	 523	45.5208050	011.7096890	
In via Stadio. Area comunale di fronte ai Carabinieri, gratuita.				
Canoe Di Roana	 565	45.8658830	011.4750830	
In paese lungo la statale e presso il Museo della Grande Guerra, parcheggio asfaltato, illuminato e tranquillo.(gen. 2005)				
Caorle	 2.818	45.6061040	012.8857830	http://www.campercaorle.it
 	L'area sosta camper attrezzata "Ai Parchi" è situata in via Traghete, adiacente al nuovo Parco del Pescatore (il polmone verde della città di Caorle) e nelle immediate vicinanze del centro storico. La spiaggia di levante dista circa 350 metri. A poche centinaia di metri si trovano inoltre il parco acquatico "Aquafole", la piazza del mercato, l'autostazione delle corriere, il supermercato, la caserma dei Carabinieri ed il luna park. L'area è servita da un comodo parcheggio gratuito per le eventuali auto a seguito. SERVIZI: •Scarico reflui (acque nere). •Carico acqua potabile. •Possibilità di allacciamento alla rete elettrica (1,2 kw)*. •Wc e docce calde*. •Lavabo per stoviglie.			
























regione **I - Veneto**

località	area n°	latitudine	longitudine	vedere foto o informazioni nel web
<p>•Servizio di raccolta differenziata dei rifiuti. •Illuminazione notturnaVideo sorveglianza 24 ore su 24. •Servizio di vigilanza notturna. •Scontistica presso le biglietterie del parco acquatico "Aquaforlie", acquistando i biglietti in prevendita presso la reception Camper. •Sconto 10 % presso risto-bar -Aquaforlie- presentandosi con la ricevuta di sosta dell'Area Camper. •Distributore automatico di bibite e snack. •Connessione UMTS per videofonia con potenza segnale "ottima". •Parcheggio gratuito di fronte all'ingresso per le eventuali auto a seguito. •Possibilità di aprire il tendalino. * servizio a pagamento La doccia non sempre è con acqua calda a causa di piccoli boiler. I bagni sono un po' scomodi in quanto i watercloss sono bassi. Unico consentito ai camper, tutti gli altri sono rigorosamente vietati.(Salvo ago.2009).</p>				
Caorle 	P	3.925	45.6245580	012.9583420 www.brussa.info
<p>Località Brussa, parco di Valle Vecchia, tra Caorle e Bibione, parcheggio su erba, sempre aperto, area pic-nic, acqua fredda, docce e servizi igienici ma divieto assoluto di usare detersivi e scaricare le acque sporche. Costo 6,75 € al giorno, pieno di zanzare, niente negozi, trattoria a 500 m, bella spiaggia libera oltre la pineta.La sorveglianza è prsente dalle ore 07.30 alle ore 18.30. (Salvo lug.2009)</p>				
Caprino Veronese	P	607	45.6048620	010.7968440
<p>Via I Maggio, parcheggio asfaltato, gratuito, illuminato, no servizi. Arrivati di fronte alla chiesa tenere la destra per circa 300 m e poi prendere la prima a destra. Affollato il Sabato mattina per il vicino mercato.</p>				
Casier 	P	662	45.6187130	012.2572510
<p>Località Dosson, presso il ristorante Alla Sicilia, via Santi 50. Acqua, autobus per Treviso e Venezia. Tel. 0422-380111</p>				
Castello di Zumelle-Mel	P	3.572	46.035527	12.081417
<p>Sosta con camper per 4 mezzi vicino al castello di Zumelle su fondo ghiaioso e in piano con colonnina per l'elettricità gratuita. Ottimo il panorama. La strada per arrivarci è stretta e ripida. (02/06/2014 10:06:22)</p>				
Cerea 	P	4.918	45.1986690	11.2099840
<p>Parcheggio tranquillo in zona fiera. Con area carico/scarico acque. (segnalata da: Nicola f. iPh il ott 2010)</p>				
Cerea		4.025	45.1783610	011.1882780
<p>Presso il Centro Ecologico, sempre aperto, asfaltato, illuminato, gratuito, no sosta. Segnalato dalla statale Mantova-Monselice. Arrivando da Mantova 300 m prima di entrare a Cerea seguire le indicazioni.</p>				
Chioggia	P	3.303	45.2141280	012.2778530
<p>Parcheggio senza servizi sul porto.(William 04/2011)</p>				
Cinque Torri	P	3.944	46.5191650	012.0363880 http://www.arcipelagoverde.it/italia/5torri.aspx
<p>Nel parcheggio seggiovia 5 Torri. Loc. Costa D'Andraz, strada da Passo del Falzarego e Cortina d'Ampezzo. (ago2008) http://www.arcipelagoverde.it/parchi/dolomiti/5torri/5torri.htm</p>				
Cisano Di Bardolino 	P	4.973	45.5347200	10.7269130
<p>A cisano fronte lago tra lazise e bardolino ottima posizione costo 13€ ogni 24 ore servizi e docce carico acqua (segnalata da: Ivan pavia iPh il ott 2010)</p>				
Cittadella	P	932	45.6437030	011.7792960
<p>Viale dello Sport, davanti allo stadio Pier Cesare Tombolato.</p>				
Cogollo Del Cengio	P	967	45.7852430	011.4156100
<p>C/o impianti sportivi, in via San Cristoforo, illuminata</p>				
Colognola Ai Colli	P	4.100	45.4328000	011.1790000
<p>Via Nogarola, area su autobloccanti, illuminata, elettricità, scarico tipo Sanistation. Da Verona seguire per Caldiero, quindi Tregnago - Illasi, passare l'autostrada e un distributore di carburante, dopo la via indicante il Palasport e il bar La Decima a destra per via Nogarola, dopo la strettoia a sinistra nel piazzale. Segnalata, sempre aperta, nei pressi impianti sportivi. (giu.2007)</p>				
Cornedo Vicentino		4.145	45.5973500	011.3758900
<p>Nella Frazione Cereda, via Tezze di Cereda, illuminato, sempre aperto, gratuito. Arrivando da Vicenza verso Recoaro vicino alla rotonda sulla strada per Priabona, segnalato. Tel. 0445-459987</p>				
Cortina D'ampezzo 	P	1.031	46.5783350	012.1150010 http://www.arcipelagoverde.it/italia/cortina_dobbiaco.aspx
<p>Località Fiammes, 5 km a Nord di Cortina sulla SS 51, area sulla sinistra del torrente Boite, vicino al campeggio. Non custodita, illuminata, sosta massima 48 ore, CS e acqua non disponibili in inverno. Costi: sosta 15 € per 24 ore, nessuna riduzione per i diversamente abili. Tel 0436-4571 / 867921 (ago.2008)</p>				
Costabissara		4.064	45.5914780	011.5017080
<p>Via L. Da Vinci incrocio via G. Galilei, nella zona industriale, confinante con l'eco-centro. Illuminazione, elettricità, sempre aperto, gratuito, pernottamento possibile ma sconsigliato. (mar.2007)</p>				


















regione **I - Veneto**

località	area n°	latitudine	longitudine	vedere foto o informazioni nel web
Falcade	 4.907	46.354775	11.8716	
Possibilità di sosta dietro palaghiaccio, in estate bel parco giochi e tavolini all'ombra. la sosta é gratuita (ago.2011)				
Feltre	 1.175	46.0211050	011.9079030	
 	Viale Achille Gaggia, zona Prà del Vescovo - Ospedale. 15 piazzole, illuminata, piazzola servizi con CS, due fontanelle acqua. Attualmente è gratuita, prossimamente disporrà di area pic-nic. Dalla SS 50 provenendo da Ovest dopo il semaforo dell'ospedale girare a destra per viale Gaggia. Il centro si raggiunge attraverso il tunnel sotto la collina.			
Gaiba	 1.311	44.9475000	011.4758890	
Area comunale per 5 mezzi, all'ingresso del paese, segnalata. E' un piazzale asfaltato ed illuminato, vicino ad un parco con tavoli e panchine. (Gen.2005)				
Garda	 3.995	45.5765900	010.7138500	
In via Preite: oltrepassando il primo parcheggio dietro il piazzale degli autobus, molto frequentato e rumoroso, proseguire in leggera salita, e poco dopo sulla sinistra c'è un parcheggio comunale per sosta camper a pagamento (tariffa max per 16 ore, 8-24, è di € 12). Non ci sono alberi, ma è molto silenzioso di notte.(nov.2006)				
Garda	 1.328	45.5755556	010.7099167	
	Parcheggio in centro lungo la provinciale, dietro la fermata degli autobus. Aperto dalle 8 alle 24, servizi igienici, acqua, costo 10 €.			
Grancona	 4.216	45.4238780	011.4519310	
Via A. De Gasperi 3, area su ghiaia, illuminata, lavatoi, parco giochi, barbecue, tavoli, no elettricità, sempre aperta, gratuita.				
Illasi	 3.924	45.45595	11.17162	
	Località Paradiso - chiesa di Santa Giustina. Area su ghiaia, illuminata, sempre aperta, gratuita. Dista 1 km dal paese, nei pressi parco giochi e frantoio olio con visita ed assaggi, disponibilità energia elettrica a pagamento e la possibilità nel corso della stagione d'opera all'arena di Verona , previo accordo con la pro loco , di fruire del bus navetta con ritorno a fine spettacolo e fornitura biglietti d'ingresso. Festa dell'olio d'oliva e del vino con raduno camper il 12 e 13 Novembre 2011. Visitata il 24 Ottobre 2011 . Tranquillissima per 12 Camper . (Gian Bruno nov.2011)			
Lamon	 4.893	46.0392230	11.7272900	
 	Parcheggio pianeggiante a fianco al campo sportivo asfaltato e tranquillo. E appena fuori dal centro 5 minuti a piedi. Ce il carico e scarico acque gratuito e in modo semplice si possono fare tutte le operazioni necessarie. (segnalata da: Paolo milan pao il ott 2010)			
Lazise	 1.589	45.4789630	010.7282460	http://www.campeggioamicidilazise.it/
 	Presso il campeggio / area di sosta Amici di Lazise, località Fossalta Nuova, vicino al Movie Studio e a Caneva World. Servizi igienici, docce calde, lavatoi, lavatrice e asciugatrice, elettricità in tutte le piazzole, minimarket. telefono 0456490146, il fax 0456499448. I costi sono: 12\14 euro la piazzola (a seconda della stagione) adulti 4\7,5 euro (Emiliano apr.2008)			
Lazise	 1.591	45.5025200	010.7334100	
Parcheggio libero presso il bocciodromo, illuminato. Seguire la SS 249 in direzione Lazise, prima del paese alla rotonda seguire le indicazioni per i parcheggi auto sulla sinistra.				
Lendinara	 3.332	45.0799234	11.599144	
 	Semplicissima area servizio camper , vicino al centro del paese , asfaltata facilmente raggiungibile. Senza infamia e senza lodi. (07/08/2018 17:03:19)			
Lido Di Jesolo	 1.635	45.5222667	012.6886833	http://www.jesolocamper.supereva.it/
Area Don Bosco, via Oriente angolo via Don Bosco, aperta da Pasqua a Ottobre e a Natale. Custodita, illuminata, elettricità, docce (calde a pagamento), lavatoi, autobus e traghetti per Venezia. Costi da 9 a 15 € al giorno secondo il periodo, elettricità 3 €, solo CS 5 €. Tel. 0423-23603 / 338-2231462 / 333-3109114 gestita dal gentilissimo Renato Martignago, custodita, illuminata, prese di corrente (cee), carico e scarico acque, servita da mezzi pubblici (biglietti dal gestore), fuori stagione è tranquillissima; da Carnevale al 4 Novembre aperta tutti i giorni 24 ore su 24, aperta anche nelle festività di fine anno e a Carnevale;				
Lido Di Jesolo	 1.634	45.5215490	012.6669630	
 	Area esterna al Camping Parco Capraro, via Correr 4. Illuminazione, elettricità, servizi igienici, docce calde a gettone, piscina nel campeggio. Non disponibile da metà Luglio al 20 Agosto. Costi (camper con max. 3 persone): 15 € il primo giorno e 10 € i successivi in Aprile, Maggio e Settembre, 20 € e 12 € in Giugno e metà Luglio, solo CS 5 €. Spiaggia libera a 500 m, sosta massima 72 ore.			
Lido Di Jesolo	 4.105	45.5241000	012.6901000	www.campingalbatros.it
	Via Correr 102/A incrocio via Miozzo, a 250 m dal mare in zona tranquilla e poco trafficata. www.campingalbatros.it Ogni piazzola, adeguatamente dimensionata, è dotata di una allacciamento acqua, energia elettrica, scarico acque saponate. In particolare, per la fornitura di energia elettrica, la potenza fornita è di 32 ampere, con un contatore che permette di registrare solo l'energia realmente consumata. CAMPER SERVICE, dotato di un vuotatoio, adiacente, comodissimo per effettuare tutte le operazioni di scarico e pulizia dei			


























regione **I - Veneto**

località	area n°	latitudine	longitudine	vedere foto o informazioni nel web
mezzi. Per una maggiore comodità, un secondo vuotatoio lo abbiamo posizionato al centro in prossimità dei servizi igienici. Servizi igienici: n. 6 docce/wc, un wc per disabili, dotati di acqua calda. Parcheggio notturno. (il gestore Lug.2007)				
Lido Di Jesolo	 1.526	45.5359190	012.7204790	
Località Cortellazzo, piazza del Granatiere, parcheggio senza servizi. Dista circa 1 km dal mare, spiaggia libera con docce.				
Lido Di Jesolo	 1.633	45.5177520	012.6825680	
Camper Park Mare d'Oriente, via Oriente / Piazza Torino, vicino al Villaggio Azzurro. A pagamento, CS presso l'area Don Bosco, chiuso da Novembre a Natale e dall'Epifania a Carnevale, meglio prenotare. Tel. 338-2231462				
Lido Di Jesolo Pineta	 1.527	45.5205000	012.6897500	
-Mare d'Oriente- in via Oriente, Piazza Torino, Lido Est, vicino al Villaggio Azzurro, tel. 339 3183019 - 338 2231462, sosta 24 h a pagamento, CS nella vicina area -Don Bosco-, aperta da venerdì a lunedì da Aprile a Settembre, tutti i giorni da metà Giugno a Settembre				
Limena	 4.975	45.4666340	11.8307330	
	Camper Service e parcheggio camper presso distributore Erg lungo tangenziale Bassano-Padova direzione Padova (segnalata da: Carlo iPhone2 il ott 2010)			
Lonigo	 4.894	44.0630020	12.4517960	
	A lato dell'entrata dei campi da tennis, vicino lo speedway, parcheggio gratuito, scarico acque nere e grigie. Carico acque. (segnalata da: Elena iPhone2 il ott 2010)			
Lungadige Galtarossa - Località B	 4.961	45.4251900	10.9960200	
	A pochi metri dal lago di tenno, tranquilla soleggiata, terreno sassoso quasi piano. Camper Service. € 15/24 ore (Paolo 21/07/2012 18.01.04)			
Malcesine	 3.778	45.775379	10.814018	
Parcheggio a pagamento. Euro 1,80 all'ora dalle 8 alle 21. Euro 0,75 all'ora dalle 21 alle 8. Sterrato, bordo lago, pista ciclabile. A circa dieci minuti dal centro. (04/04/2018 20:15:01)				
Marostica	 1.851	45.7441100	011.6530500	
	Via della Rimembranza, ampio parcheggio fuori le mura, gratuito, illuminato, tranquillo e vicino al centro storico, segnalato. E' leggermente in pendenza e utilizzato anche dalle auto. Seguire le indicazioni per il centro, al semaforo delle mura girare a sinistra e poi la prima a destra, circa 30 m in via alberata abbastanza stretta e poi a sinistra, all'entrata c'è un cancello ma è sempre aperto. Tutti gli altri parcheggi fuori le mura sono vietati ai camper, anche quello sterrato di fianco alla statale per Bassano, ben fuori dal centro. (iPhone di Cristian_Guadagnini gen.2010)			
Mestre	 4.652	45.5163950	012.2336110	www.parklitorre.it
	Area molto comoda alla Tangenziale di Mestre. Per arrivarci prendere l'uscita del Terraglio della Tangenziale, alla rotonda uscire subito direzione Ospedale All'angelo e seguire le indicazioni. L'area si trova dietro il MediaWorld ed il Decathlon che sono visibili da lontano. Ore (8-20) € 12.00, Ora (20-08) € 15.00. 24 Ore € 20.00.(Paolo mar.2010)			
Miane	 1.923	45.9405560	012.0905560	
Via Cal di Mezzo, zona ex Lazzaretto, area di circa 750 mq, piantumata, 16 piazzole su asfalto, servizi con docce in fase di preparazione. Nei pressi percorsi approntati dal Miane Bike Team.				
Mirano	 4.989	45.4933580	12.0896710	
	Piazzale di sosta con telecamere e perimetro con allarme. (segnalata da: Coppitello iP il ott 2010)			
Misurina	 1.948	46.5875350	012.2579100	http://www.arcipelagoverde.it/italia/dolomiti.aspx
Dal lago seguire per le Tre Cime di Lavaredo / Rifugio Auronzo, dopo il paese bivio 100 m a sinistra di fronte al campeggio, a 5 minuti dal centro. Un po' in pendenza, CS disagiata per la posizione della griglia. Costo 12 € per 24 ore non frazionabili, sosta massima 2 giorni. (ago.2008)				
Misurina	 4.296	46.6122350	012.2941230	http://www.arcipelagoverde.it/eco/Italia/3cimelavaredo.htm
Parcheggio presso il rifugio Auronzo, a 2330 m slm sotto le 3 Cime di Lavaredo. 40 posti su ghiaia, aperto da Giugno a Settembre, no servizi. Da Misurina prendere la strada a pedaggio per il rifugio, 30 € compresa la sosta per 24 ore, ogni notte in più 15 €. (ago.2008)				
Monselice	 3.967	45.2449000	011.7502200	
	Sotto le mura del paese presso l'Assoc. sportiva Antico Squero. Area Remiera Euganea, via Argine Destro 1, . Area su ghiaia per 10 mezzi, recintata, illuminata, elettricità. Sempre aperta, costo 5 € per 24 ore, sosta max. 5 giorni. Tel. 0429-73480 / 320-7132280 / 349-5945923. (set.2006)			
Montagnana	 4.666	45.2355120	011.4663190	
	Area gratuita riservata camper, sul lato opposto della cinta muraria. (Fabio 2010)			





















regione **I - Veneto**

località	area n°	latitudine	longitudine	vedere foto o informazioni nel web
Montagnana  	P 1.995	45.2312460	011.4630250	Parcheggio, camper tollerati. (Fabio giu.2010)
Montagnana	P 4.667	45.2368400	011.4637560	All'interno dell'ostello della gioventù. Custodita a pagamento (Fabio 2010)
Monte Grappa	P 4.211	45.8733000	011.8027160	Subito a monte del Rifugio Bassano. Asfaltato, tavoli, servizi igienici con possibilità di scarico cassette, sempre aperto, gratuito. Accesso migliore da Bassano del Grappa per la SP 141, altri accessi da Feltre o da Semonzo più difficoltosi e impossibili in inverno.
Montebelluna	 2.031	45.7720490	012.0458700	Via Sansovino, vicino ai Vigili del Fuoco ed ai Carabinieri, segnalato. Pozzetto con ante da aprire e fontanella con vasca in granito.
Montegrotto terme 	P 958	45.1916	11.4721	Parcheggio con asfalto in prossimità del centro paese, nessun servizio, tranquillo e sicuro. (17/02/2014 23:06:23
Montegrotto Terme	P 2.055	45.3305850	011.7927830	http://www.camperclubadriana.com/ Via degli Scavi. Parcheggio della Casa delle Farfalle Butterfly Arc, zona centro congressi. A pagamento.
Mossano 	P 2.113	45.417300	11.552450	C/O azienda agricola Pegoraro, via Calbin 24, Mossano (VI), a circa 10 km dal centro di Vicenza, in spettacolare posizione fra i Colli Berici. Proprietari molto gentili e cordiali. L'azienda produce ottimi vini, salumi e olio e.v.o. Sono disponibili una ventina di posti camper a pagamento; si prega di dare preavviso telefonico 0444-886461. (26/04/2013 10.22.23)
Noale	P  3.910	45.5527500	012.0687900	Via Gagliardi 22, zona mercati nuovi, a 300 m dal centro. Area comunale asfaltata, illuminata, videocontrollata, delimitata da barriere e sbarra di ingresso. Costo 10 € per sosta fino a 48 ore, elettricità e CS a gettone (1 €), per la tessera di accesso ed i gettoni rivolgersi al bar a fianco. Nei pressi stazione ferroviaria ed autobus. Info Camper Club Noale, Tel. 368-7862208 Fax 041-5893323
Nogarè 	P 1.027	45.8227470	012.0209700	Presso la villa Castagna in provincia di Treviso comune di Crocetta del Montello frazione di Nogarè. Ampio parcheggio con rinnovato ristorante con cucina locale il tutto recintato. Da Nogarè con facilità visitate la città di Asolo Bassano, il bellissimo Montello con il fiume Piave tutte zone nel circondario di pochi chilometri. (Sergio Daniel dic.2008)
Noventa Vicentina	P  2.177	45.2925670	011.5372830	Via Martiri, dietro la chiesa, segnalata, recintata, illuminata, gratuita.
Oderzo  	P 4.990	45.7907050	12.4954580	Parcheggio vicino piscina comunale tranquillo a 200 mt dal centro storico (segnalata da: Gigi iPhone1, il ott 2010)
Oderzo  	P 4.977	45.7819830	12.4950560	Parcheggio tranquillo in zona impianti sportivi (segnalata da: Gigi iPhone1, il ott 2010)
Oriago di Mira  	P  2.313	45.4661111	12.175278	www.veneziaportaovest.it Nuova area attrezzata per sosta camper, a 400 m. dal casello di Oriago della A57 per e da Venezia, e a 150 m. dalla metropolitana di superficie per Venezia. I biglietti del treno e dell'autobus sono in vendita anche presso l'AA. Nell'arco di 450/500 metri a piedi ci sono 3 ristoranti, 1 supermercato, 1 pizzeria, tabacchi e giornali, negozi vari. (28/03/2014 14:25:48)
Padova	P  2.266	45.3964720	011.8771390	Via Prato della Valle (ex Foro Boario), in pieno centro, non lontana dalla basilica di S.Antonio. Indicata come P1, illuminata, a pagamento con parchimetro dalle 7.30 alle 20.30 (selezionare tariffa camper), Per scarico e H2O prendere la chiave alla Cassa. € 10 dalle 8 alle 20 (anche per un solo minuto sempre € 10). gratis di notte. (William Salvati dic.2008)
Passo Cibiana	P 2.324			Sul valico, a lato del rifugio Remauro (1536 mtslm); da qui partenza per Monte Rite e il suo Forte, panorama, Alta Via Grande Guerra
Passo Falzarego 	P 2.332	46.5199200	012.0083000	http://www.arcipelagoverde.it/parchi/dolomiti/passofalzarego/passofalzarego.htm Sul valico, nel parcheggio della funivia o in vari altri piazzali, gratuiti (ago.2008)


















regione **I - Veneto**

località		area n°	latitudine	longitudine	vedere foto o informazioni nel web
Passo Fedaia		2.333			
Sul valico					
Passo Giau		4.297	46.4822020	012.0534370	
Parcheggio presso il passo.					
Passo Valparola		2.328	46.5288500	011.9898800	http://www.arcipelagoverde.it/eco/Italia/museo_Guerra.htm
	Passo di Valparola. Parcheggio al lato della strada. Vista panoramica sulle Dolomiti. Livinallongo del col di Lana Area di fianco al Museo della Guerra, ai piedi del Sasc de Stria, a duecento metri da rifugio. Un paio di km oltre la funivia in direzione Canazei. (2024)				
Pedavena		2.354			
Nell'ampio parcheggio della Birreria Pedavena, 4 km a nord di Feltre					
Peschiera del Garda		2.390	45.439722	10.684444	http://www.areacamperpeschiera.it
AA di nuova costruzione, per circa 100 posti camper su stabilizzato, al centro del paese nei pressi del porto e del lungolago (28/03/2014 10:44:40)					
Peschiera Del Garda		2.388	45.4480510	010.6671990	
Via Bell'Italia (SS 11), parcheggio P4, asfaltato, posto per circa 40 mezzi, costo 10 € al giorno. Il CS si trova entrando a destra, nell'angolo in pendenza. Dal centro prendere verso la statale direzione Brescia per 1 km, dopo il distributore Agip il P4 si trova sulla destra. Provenendo dall'autostrada bisogna attraversare le mura ed uscire dalla parte opposta in direzione Sirmione-Desenzano. Attenzione agli innumerevoli cartelli di divieto sosta camper che si trovano dappertutto. (Fausto ago.2013)					
Pian Delle Fugazze		2.411			
Sul valico lungo la SS Schio - Rovereto.					
Pian Di Vedoia		2.415			
Autostrada A27 direzione Longarone-Belluno, presso l'Autogrill Pian di Vedoia Ovest, chiuso d'inverno.					
Pianiga		2.958	45.45691	12.03342	
	Area di sosta vicino al centro in via Giulio Onesti a Pianiga Venezia. A pagamento (agosto 2017)				
Pila		4.192	44.9783730	012.4785640	
Parcheggio porto, su autobloccanti, illuminato, sempre aperto, gratuito, no servizi. Provenendo da Ca' Venier o da Porto Levante superare il paese e proseguire per il mercato ittico. Escursioni in bicicletta lungo l'argine.					
Ponte Di Veia		2.557			
In Valpolicella, in parking del Parco Naturale del Ponte di Veia					
Porto Tolle		2.622			
	Cà Tiepolo, in prossimità del punto informazioni è possibile caricare acqua.				
Porto Viro		4.066	45.0383460	012.2289470	
	Via Montale 2, vicino al Centro Sportivo Murazze. Asfaltato, servizi igienici con docce, 10 posti, illuminato, elettricità, carico acqua, parco giochi, tavoli. Sempre aperto, sosta gratuita, altri servizi a pagamento. Tel. 0426-633144 / 328-1880125 (apr.2007)				
Posina		2.635	45.7898980	011.2590290	
	Via Macello, vicino al bar Tre Garofani, a 6 km dal Passo di Xomo. Carico acqua.				
Povegliano		2.639	45.7682750	012.1971950	
	Via Prato della Valle, area verde della zona industriale Nord, area per 4 camper più possibilità di sosta per altri 15, gratuita, ben segnalata. Piazzola di scarico suddivisa per acque chiare e scure, illuminata, per ora senza elettricità. L'area verde è composta da circa 5.000 mq di verde attrezzato ed è attraversata da due corsi d'acqua, dista circa 600 m dal centro del paese. Tel. municipio 0422-871111				
Povegliano Est		1.082	45.2966400	010.8976100	
	Area servizio les autostrada A22 in direzione Brennero.				
Pozzolo Di Villaga		2.644			
	C/o agriturismo -Val Verde-, via Fagnini 15, tel. 044 868242 - 868586, 8 posti gratuiti su terra battuta e ghiaia, illuminazione, preavviso 4 h				

















regione **I - Veneto**

località	area n°	latitudine	longitudine	vedere foto o informazioni nel web
Praglia	 2.650			
Davanti alla scalinata dell'Abbazia				
Primolano	 2.675			
	In zona ex distributore di benzina, gratuito, carico acqua. Zona tranquilla al centro della Valsugana, punto di partenza per tanti itinerari. Tel. 339-2132412			
Quero	 2.701			
Località Schievenin, in fondo a una breve vallata molto carina e tranquilla, piccola area per 2 camper lungo il torrente, in parte ombreggiata, aperta fino a fine Ottobre. A fianco area pic-nic con barbecue e tavolini. Dal prossimo anno ci sarà la possibilità di campeggiare con delle tende.				
Recoaro Terme	 2.725	45.7046300	011.2285700	www.piccoledolomiti.cc
Vicina al centro, raggiungibile con un sentiero attraverso il parco. Nuova area per 17 mezzi, recintata, pianeggiante, accesso regolato da sbarra, piazzole delimitate, elettricità. Via della Resistenza 2, area pianeggiante recintata, 15 piazzole su ghiaia, illuminata, elettricità (0,50 € per 2 ore), accesso regolato da sbarra, per info C.C. Piccole Dolomiti 0445-459987 orario ufficio o 0445-403805 ore serali. (gen.2007)				
Revine Lago	 2.737			
In area sul lago, nel lato opposto all'abitato				
Rivoli Veronese	 2.783			
A 5 minuti dall'uscita -Affi- dalla A4 per il Brennero, a pagamento, elettricità, tel. 0457281049				
Roana	 2.785			
In riva al lago Spillek.				
Rocca	 2.788			
	C/o camping Gajole, tel. 0439 58505, a pagamento, aperto 1/4-30/9			
Ronchi	 2.834			
A sinistra dell'ingresso di Gardaland proveniendo da Peschiera, seguire la strada per Lido Ronchi fino in riva al lago, a pagamento				
Rosolina A Mare	 2.856	45.1309000	012.3235000	
In loc. Piazzale Europa, vicino al mare, a pagamento, alberata, aperta da Giugno a Settembre. Costo 5 € dalle 7,30 alle 13,30 + 5 € dalle 13,30 alle 19 oppure 8 € tutto il giorno. In periodo di -chiusura- è utilizzabile come PS gratuito senza servizi.				
Rosolina A Mare	 2.858			
A pagamento (a pagamento 15000 dalle 8 alle 19) di giorno, permessa la sosta notturna				
Rosolina Mare	 2.860			
Parcheggio in fondo al paese, alla fine del viale degli alberghi, alla rotonda girare a destra. Costo 8 € a notte, tranquillo.				
S. Bonifacio	 2.903			
C/o Centro Caravan Franchetto, loc. Crosaron di Villabella 16/e, tel. 045 7610865				
S. Giovanni Lupatoto	 2.963	45.3900150	011.0241900	
Via Monte Purga, CS gratuito. Provenendo da Sud sulla tangenziale uscita ZAI S.Giovanni Lupatoto, quindi a destra, poi di nuovo a destra in via Monte Comun, la prima a destra è via Monte Purga.				
S. Martino Buonalbergo	 3.015	45.4174580	011.0845020	www.camperclubveronaest.interfree.it
	Sempre aperta, gratuita, valida anche per il pernottamento. Viale del Lavoro 47, nel parcheggio del centro commerciale Verona Est, a fianco dell'autolavaggio self-service. Dalla A4 uscita Verona Est, dalla tangenziale uscita S. Martino B.A., dalla SS11 Verona-Vicenza prendere per l'autostrada; alla rotonda si trova il centro commerciale. A 2 km autobus per il centro di Verona con ampi parcheggi. (set.2005)			
S. Martino Buonalbergo	 3.014			
C/o Portinari Caravans, via Nazionale 84, tel. 045 990980				
S. Orso	 3.035			
Comunale, in via Salzena, c/o ingresso parco storico Villa Rossi, illuminata, parco giochi nei pressi, a pochi km dall'altopiano di Asiago				


























regione **I - Veneto**

località	area n°	latitudine	longitudine	vedere foto o informazioni nel web
S. Stefano Di Cadore 	P 3.966	46.6080000	012.6296670	www.albergogasperina.com
Val Visdende località Cima Canale, presso l'Albergo Gasperina, a 1250 m slm. Aperta da Giugno a Settembre, costo 10 € per 24 ore, elettricità 3 €, docce 2 €, solo CS 5 €. Tel. 0435-460298. Area per 30 mezzi su ghiaia, recintata, illuminata, servizi igienici, lavatoi, tavoli, barbecue, parco giochi, pista ciclabile. (set.2006)				
S. Tomio Di Malo 	P 3.093			C/o agriturismo -Magazin-, via Tritondolo 20, tel. 0445605994, apertura da Marzo a Giugno
S. Zeno Di Montagna 	P 3.117			Grande parcheggio sopra il paese, accesso un po' difficoltoso ma bellissimo panorama.
S.gottardo Di Zovencedo 	P 3.119			Gratuita, c/o campo sportivo
Salizzole 	P 3.130			Parcheggio su erba, servizi igienici, acqua potabile, molto verde. Tel. 339-4168265. Prezzo: offerta libera.
San Vito Di Cadore 	P 4.944	46.4566570	12.2089020	Super tranquillo a pochi passi dal centro (segnalata da: Mody 7/2010 i il ott 2010)
Sanguinetto 	P 3.145			In Via Roma, vicino alla stazione ferroviaria, gratuito
Santorso 	P 3.156	45.7367167	011.3929000	Non più agibile, spostata in zona ind di santorso vicino magazzini comunali
Sappada 	P 3.160	46.5622530	012.6798028	Area in terra battuta, illuminata, a pagamento con tagliandi Gratta e Sosta disponibili nei negozi segnalati, costo 8 € al giorno. Dal parcheggio dietro la chiesa scendere circa 300 m in direzione del Piave. Divieti di sosta negli altri parcheggi Ottime piazzole vicine al fiume Piave! Unico inconveniente la falegnameria troppo rumorosa anche la domenica. (gen.2010)
Sappada 	P 3.161			Parcheggio vicino all'AA, utilizzabile quando questa è piena esponendo il biglietto valevole per l'area stessa. Posto per 15 mezzi, tranquillo, a 5 minuti dal centro e a pochi metri dalla partenza per le varie escursioni.
Sarmede 	P 3.164	45.9755140	012.3829110	In Via S. Pertini e vie adiacenti, nelle vicinanze del cimitero.
Scaltenigo Di Mirano 	P 3.195	45.4707340	012.0827590	In via Scaltenigo 177, c/o Centro Operativo e di Telecontrollo, a 4 Km dall'uscita Dolo-Mirano della A4 Milano-Venezia, gratuito, in orario di apertura del Centro (orario 7-17 da lunedì a venerdì, festivi esclusi)
Schio 	P 2.892	45.715329	11.346362	http://www.comune.schio.vi.it/web/schio/vivere/vivere-interna?p_p_id=ALBERGO_MYPORTAL_CONTENT_PROXY_WAR_myportalportlet_INSTANCE Area di sosta CamperSchio automatizzata, illuminata e videosorvegliata (25/05/2017 21:09:47)
Schio 	P 3.213	45.7142833	011.3768667	Piazza Pubblici Spettacoli (vicino alle piscine) ben servita. Viale dell'Industria incrocio via Campagnola, dietro al bar del parcheggio a destra del palazzetto dello sport. Sosta gratuita per 4 mezzi. (gen.2007)
Seren Del Grappa 	P 3.252			C/o agriturismo -Sisto Scopel-, via Pietena 3, tel. 0439 44155, 3 posti gratuiti per i primi due giorni su prato per i clienti del ristorante, illuminazione, elettricità, preavviso 15 gg
Sernaglia Della Battaglia 	P 3.256	45.8573000	012.1656200	http://www.legrave.it/ Area Le Grave, località Falzè di Piave, via Passo Barca, a 200 metri dalla piazza di Falzè nella golena del Piave. Area per 26 mezzi, immersa nel verde del greto del Piave tra le colline del Prosecco, sempre aperta, pozzetto a grata, barbecue. Costo 8 € al giorno, CS ed elettricità compresi. Nei pressi piscina scoperta, piste ciclabili, percorsi naturalistici, parco giochi, ristorante, birreria e pub, supermercato, stazione di servizio, autobus. Possibilità di passeggiare e pedalare lungo il Piave e nei parchi delle Fontane Bianche e delle Volpere e risalire le risorgive in canoa, visite alle abbazie di Follina e Vidor. Gestore Luigi Bellè, Tel. 0438-86896 / 339-2348523
Sirmione 	P 3.179	45.463032	10.610660	Parcheggio non custodito no pagamento a 5km dalle grotte di catullo a piedii (01/01/2019 21:33:25)





















regione **I - Veneto**

località	area n°	latitudine	longitudine	vedere foto o informazioni nel web
Soave	 3.321	45.4234130	011.2451220	Via Caduti del Lavoro, parcheggio specifico per camper presso la caserma dei Carabinieri, appena fuori le mura e vicino al CS. Ampio, illuminato e di facile accesso. (Apr.2006)
Soave	 3.320			Via Cà del Bosco, vicino a Porta Bassano, a Nord fuori delle mura cittadine. PS idoneo per la sosta notturna, illuminato, sempre aperto, gratuito, pozzetto autopulente. A volte poco praticabile per le auto in sosta, soprattutto il Martedì mattina per il mercato. Arrivando dalla SS 11 o dalla A4 uscita Soave-S.Bonifacio alla rotonda seguire le indicazioni per Soave lasciando alla propria sinistra il centro commerciale, passare sul cavalcavia dell'A4, dopo il distributore voltare a sinistra in via Verdi seguendo le indicazioni per Cazzano di Tramigna. Passato il ponte a destra in direzione Soave centro (è un incrocio a T sul ponte) la strada costeggia il fiume per 300 m circa, dopo la curva a sinistra trovate il CS sulla destra. PS alternativo proseguendo sulla stessa strada dopo lo Stop dritti nel viale alberato a destra sotto le mura, ampio piazzale in leggera pendenza.
Sommacampagna	 3.327			C/o agriturismo -La Fredda-, via Fredda 1, tel. 045 510124, 30 posti a pagamento (€ 5,00), elettricità, servizi
Sottomarina	 3.348			Presso il Camping Europa, lungomare Adriatico, costo 5 €. Tel. 041-5540300
Sottomarina	 4.901	45.2070460	12.2953050	Parcheggio a pagamento per camper (segnalata da: Alessandro iP il ott 2010)
Sottomarina	 4.213	45.1970200	012.2987120	Dista 1 km dal porto, 100 m dal mare, 250 m dalla fermata autobus. Parcheggio Lido Mare Blu, via A. Barbarigo, Sottomarina Sud. Gratuita se noleggi ombrelloni e lettini.
Sottomarina	 3.347	45.2248720	012.2951230	Presso il parcheggio Zago, via San Felice, alla fine del lungomare. Possibilità di sosta notturna a 100 m dalla spiaggia libera. Info 329-3533671 Costo 10 € al giorno, 12 € i fine settimana, con acqua e luce.
Stallavena	 3.095	45.5509183	11.0043986	Nuova area di sosta camper CARRERA VILLAGE VERONA - La porta della Lessinia Nel Parco Naturale della Lessinia, il Carrera Village è posizionato all'ingresso del Parco Naturale della Lessinia. Al momento è un'area di sosta gratuita. Verrà ben presto attrezzata con servizi quali elettricità, scarico e acqua potabile. Nel Carrera Village si trova lo spaccio aziendale di Carrera Jeans e il birrificio artigianale Lesster (28/06/2018 17:37:18)
Stra	 4.214	45.4119720	012.0037860	Parcheggio presso Villa Pisani, via Venezia. Riviera del Brenta.
Strà	 3.383			In parking c/o Villa Pisani
Taibon Agordino	 3.402			In loc. Col di Prà, sotto Pale S.Lugano
Tambre D'alpago	 3.408	46.0655930	012.4039890	Acqua e scarico solo grigie presso il campo sportivo. PS sul Piano del Cansiglio presso il rifugio Sant'Osvaldo o l'area pic-nic Bus de la Lum.
Tezze	 3.452			C/o Cantina Sociale (borgo medioevale di Malanotte)
Thiene	 3.455			C/o EuroCamper, viale della Fisica 7, zona Industriale, tel. 0445 368535
Torre Di Mosto	 3.502			C/o agriturismo -La Via Antiga-, via San Martino 13, loc. Staffolo, tel. 0421 62378, 8 posti, elettricità, servizi, docce, preavvisare
Torri Del Benaco	 3.519	45.6067090	010.6860820	Parcheggio principale del paese, possibilità anche di sosta notturna, costo 10 €.





















regione **I - Veneto**

località	area n°	latitudine	longitudine	vedere foto o informazioni nel web
Trevignano	 3.562			
In parking alberati lungolago (8-14 a pagamento)				
Treviso	 3.566	45.6708333	012.2579333	
Via del Castello d'Amore, parcheggio dello stadio, ex foro boario. 13 piazzole riservate ai camper, gratuito, sempre aperto, pozzetto a grata, consigliabile tubo di raccordo. Nei pressi parco giochi, autobus, centro a 5 minuti a piedi. Arrivando a Treviso seguire la circonvallazione esterna alle mura a senso unico in senso antiorario fino a raggiungere lo stadio. In prossimità di esso è segnalata anche l'area sosta.				
Treviso	 4.023	45.6677150	012.2647920	
Via Boccaccio, dalla A27 uscita Treviso Sud percorrere la SS 53 e via Postumia verso il centro sino al quartiere Fiera, al semaforo c'è la segnaletica dell'area. Comunale asfaltata, illuminata, sempre aperta, gratuita. Dista 500 m dal centro, nei pressi supermercato, stazione di servizio, fermata autobus. (gen.2007)				
Treviso	 3.564			
Presso la stazione di servizio per camper Ortolan, viale Europa 22, zona Nord Ovest della città, verso le piscine.				
Treviso	 3.565			
Parcheggio adatto ai camper lungo la circonvallazione in direzione Venezia, dietro il Sile, appena passato un piccolo ponte molto grazioso. Tranquillo e gratuito, molto più silenzioso rispetto all'area presso lo stadio.				
Valeggio sul Mincio	 2.525	45.3553991	10.720156	
 A 100 mt. da Borghetto sul Mincio splendida area attrezzata con bagni e docce e barbecue. Vicino alla ciclabile Peschiera-Mantova. (Eddy Apr. 2012 05/04/2012 16.06.01) parco giochi servizi, videosorvegliato 1 notte 10 euro, doccia calda 1 euro, corrente per 12 ore 1 euro,carico/scarico acqua 3 euro si trova a 500 metri dal centro (Marco Cosentino 25/08/2012 23.01.56)				
Valeggio Sul Mincio	 3.644	45.3528333	010.7265833	
 Località Borghetto, parcheggio sterrato prima del villaggio dal lato di Valeggio. Sul lato opposto vicino ai campi sportivi c'è un altro parcheggio, più piccolo e in pendenza. Fontanella seminasosta vicino alla zona spazzatura. Base per piacevoli pedalate sulle piste ciclabili lungo il Mincio. (Mag.2006)				
Valeggio Sul Mincio	 3.643	45.3569000	010.7379500	
Due piazzali asfaltati a fianco del bocciodromo, vicino ai campi sportivi. Ambiente tranquillo e verdeggianti, nei pressi giochi bimbi e piste ciclabili. Ingresso del Parco Giardino di Sigurtà a 5 minuti a piedi.				
Valle Vecchia	 3.648			
 Nel parco di Valle Vecchia, tra Caorle e Bibione, parcheggio sterrato con acqua, docce e servizi igienici con possibilità di scaricare la cassetta. Costo 2 € al giorno, assolato e pieno di zanzare, niente negozi nelle vicinanze, trattoria a 500 m, bella spiaggia libera oltre la pineta.				
Vallesella-domegge	 4.298	46.4458410	012.4069110	http://www.campingcologna.com/main.php?c=00006
 Presso il camping Bologna. Camper stop 10 € a notte. Non custodita, poco delineati i posti su erba, bella vista sul lago, vicino parcheggio pizzeria. (ott. 2014)				
Valli Del Pasubio	 3.654			
  Area Malga Pra', presso l'omonima località sulla SS 46 verso Pian delle Fugazze in prossimità del tornante n° 11. Tranquilla, 8 posti camper in piano, illuminata, fontana senza attacco standard, tavoli e barbecue, prato recintato per le tende. Comoda per la splendida passeggiata delle 52 gallerie sul monte Pasubio (portare una pila).				
Valli Del Pasubio	 3.655			
Località S.Antonio, nei pressi del rifugio Balasso, sulla SS 46 verso Pian delle Fugazze.				
Valli Di Chioggia	 3.656			
C/o ristorante -La Fazenda-, SS Romea Km 93,6, 10 Km prima di Chioggia provenendo da Venezia, tel. 041 499680, ampio piazzale, servizi igienici, lunedì chiuso				
Venezia	 3.684	45.4193930	012.2561400	www.camping.it/veneto/fusina
 Presso il Camping Fusina, località Fusina, pulito e ben attrezzato, ottimo ristorante. Attracco vaporetto a 100 m. Tel. 041-5470055 agibile solo fino alle 21, sosta vietata la notte. € 15 al giorno (€ 10 per mezza giornata). A 100 metri il vaporetto per Venezia Le Zattere: € 12 A/R (William apr.2011)				
Venezia	 3.685	45.5125960	012.3493070	http://www.marcpolo2002.com/
 Località Cà Noghera, parcheggio Marco Polo 2002, via Triestina 214, vicino all'aeroporto. Sempre aperto, elettricità, illuminazione, servizi igienici con docce. Tel. 041-5415373 Tariffe CAMPER: Fino a 15 ore 12,00 €. oltre 12 ore (giornata intera) 20,00 €. Rifornimento luce e acqua gratuito (riservato ai clienti) scarico acque nere gratuito (riservato ai clienti) (gen.2006)				
Venezia	 3.688	45.44049	12.42183	http://www.camping-miramare.it/prezzi/
 Camping Miramare (28/08/2015 14:55:01)				

regione **I - Veneto**

località	area n°	latitudine	longitudine	vedere foto o informazioni nel web
Venezia - Cavallino Treporti	 4.215	45.4412610	012.4210480	www.cavallinotreporti.it
Lungomare Dante Alighieri 26. Località Punta Sabbioni, Parking Alighieri, . Area su erba, ombreggiata, custodita, servizi igienici, docce calde. Costo 16 € al giorno, elettricità 4 €, CS 5 € (un pò difficoltoso per camper con scarico a destra). Aperta dalle 8 alle 22, di notte accesso solo pedonale. Dista 10 minuti a piedi dall'imbarco dei traghetti per Venezia.				
Venezia: Cavallino-Treporti	 3.555	45.4521706	12.4892557	
Parcheggio non custodito con accesso diretto alla spiaggia a fianco del campeggio ca' pasquali e della pizzeria. Parcheggio per 10 camper a € 9 ogni 12 ore Servizi: Market bar edicola bancomat e fornaio nelle vicinanze Claudio Mirna 2014 (23/08/2014 11:48:12)				
Verona	 3.705	45.4211290	010.9736950	
Dalla A4 uscita Verona Sud seguire per il centro, al 3° semaforo a sinistra, 1° semaforo a destra, 1° semaforo a sinistra via Murari Brà. In Zona fiera a pagamento.				
Verona	 4.217	45.4334700	010.9786360	
	Via Giacomo Della Bona, via Camuzzoni, area comunale gestita dalla AMT, 37 posti, asfaltata, recintata, illuminata, elettricità, non custodita, tranquilla, dista 800 m dal centro, in leggera pendenza. Sempre aperta, accesso con sbarra, costo 10 € al giorno, pagamento solo con monete. Dalla A22 uscita Verona Nord prendere la tangenziale, alla fine al semaforo a sinistra. Nei pressi mezzi pubblici, pista ciclabile. (Matteo mar.2009)			
Verona	 4.218	45.4413520	010.9871970	
	Piazza Arsenale, a 10 minuti dall'Arena. Parcheggio custodito e videosorvegliato, all'ingresso c'è una fontanella, no scarico. Costo 20 € per 24 ore. Si accede da piazza Arsenale, passando a destra del parco giochi si gira a destra in una via chiusa, l'ingresso è un cancello sulla sinistra.			
Verona	 3.708	45.451440	10.971276	
	Parcheggio gratuito presso Eurospin. Via Leone Pancaldo 86.			
Verona	 3.706	45.4361333	010.9788500	
Via Galliano, zona Porta Palio, non molto tranquillo ma vicino alla basilica di San Zeno ed ai mezzi pubblici. Parcheggio gratuito. Mantenendo la destra dopo la stazione non imboccare i sottopassi, dopo i parcheggi di interscambio (da evitare di notte), proseguire costeggiando le mura, dopo la rotonda di Porta Palio sempre sulla destra. (ott.2024)				
Vicenza	 3.732	45.5642670	011.5469210	
Viale Cricoli, zona Nord, vicino all'ospedale civile. Area recintata, accogliente, servizi igienici interni, bus navetta per il centro compreso nel prezzo. Costo 5 € per 24 ore tutto compreso, all'entrata pagare il ticket selezionando la tariffa camper. Centro storico a 1,6 km, il bus navetta funziona tutti i giorni escluso la mattina di Domenica e festivi, in Luglio e Agosto Domenica e festivi no bus navetta tutto il giorno. Tel. 0444-928311				
Vicenza	 3.734	45.5431700	011.5589100	
	Via Bassano, zona Sud-Est, vicino allo stadio. Area recintata, servizi igienici interni, due CS, bus navetta per il centro compreso nel prezzo. Costo 5 € per 24 ore tutto compreso, all'entrata pagare il ticket selezionando la tariffa camper. All'ingresso ottimo ristorante pizzeria (possibilità di asporto) con sconto presentando la tessera Camping Card International. Centro storico a meno di 1 km, il bus navetta funziona tutti i giorni escluso la mattina di Domenica e festivi, in Luglio e Agosto Domenica e festivi no bus navetta tutto il giorno. Tel. 0444-928311			
Vicenza	 4.987	45.8724730	10.8714990	
Segnalo che l'area di via bassano vicino allo stadio da pochi giorni chiede 8.40€ per il solo scarico (stesso costo della sosta) e non 5€ come segnalato ora. Che i vicentini si vergognino di far pagare tale cifra per una caditoia mal fatta! Il miglior mod (segnalata da: Michele iPho il ott 2010)				
Vicenza	 3.733	45.5352800	011.5448120	
Presso il Santuario Monte Berico, nel panoramico piazzale della Vittoria che sovrasta la città, un po' rumoroso.				
Vicenza	 3.731	45.5445120	011.5378710	
Viale Verdi, vicino alla stazione FS, sempre aperto, a pagamento i giorni feriali, gratuito i festivi.				
Villafranca di Verona	 3.770	45.3501900	010.8300900	
In un piazzale a sinistra dei parking degli impianti sportivi. Nell'area vi è solo un parcheggio, spesso con sbarra limitatrice di altezza ed occupato in vari periodi dell'anno dai giostrai. (Ganz Aura 04-dic-2010)				
Vittorio Veneto	 3.850			
	Presso il distributore Shell, con pozzetto e carico acqua. All'ingresso del paese dove c'è il monumento della Vittoria Alata tenere la destra, dopo il semaforo ed il supermercato alla rotonda a destra verso l'ospedale, dopo il ponte del Meschio a destra c'è il distributore. (feb.2006)			
Vittorio Veneto	 3.811			
Area Fendel, dietro la stazione FS, zona verde vicina al centro, possibilità di bellissime passeggiate lungo i sentieri che portano sulle alture nei dintorni. Per informazioni Consulta Culturale Vittorinese Tel. 0438-555274				

regione **I - Veneto**

località	area n°	latitudine	longitudine	vedere foto o informazioni nel web
Vittorio Veneto	 3.851			Possibilità di sosta in piazza di Meschio oppure in località Serravalle, nella piccola piazza dietro il Duomo.(feb.2006)
Voltago Agordino	 3.941			Località Frassenè, piazzale De Marco, parcheggio della seggiovia per il rifugio Scarpa. Asfaltato, 30 posti, gratuito, segnalato. Servizi igienici quando è aperta la seggiovia (da Giugno a Settembre + Dicembre e Gennaio) gestita dall'area Don Bosco di Jesolo, tel. 338-2231462 / 348-4935967 (lug.2006)
Zelarino 	 4.008	45.527650	12.210482	Quattro piazzole ombreggiate in ecogarden- agri campeggio con piscina, bagni con doccie calde, carico e scarico acqua, corrente ed uso cucina e di ristoro. Inoltre essendo presso un'azienda agricola biologica, c'è la possibilità di acquistare i prodotti dell'orto. A pagamento 16€/24h (18/08/2015 20:37:56)
Zero Branco	 3.830			C/o GiEsseCaravan, via Noalese 92, sulla SS 515 Padova-Treviso, tel. 0422 485485
Zevio	 3.831			Presso Eticamper, via Apollo XI 13, nella zona industriale di S.Maria di Zevio, vicino alla uscita della superstrada SS 434. Tel. 045-6050310
Zoldo	 4.024			Nel piazzale dello ski-lift e del ristorante La Palma, unico dove è consentita la sosta notturna in tutta la zona. Risalendo la valle si trova poco prima di Pecol, girare a sinistra prima del distributore Tamoil per una stradina sterrata di circa 500 m. (gen.2007)
Zoldo Alto 	 3.835			http://www.camping.dolomiti.com/civetta/ Presso il Camping Civetta, località Pecol, a 50 m dalla cabinovia, nel comprensorio sciistico del Civetta. 12 piazzole per camper con acqua. Costi per notte: 7.50 € la piazzola, 6 € adulti, 4.50 € bambini 2-6 anni. Tel. 0437-789146
Zovencedo	 3.839			Località San Gottardo, presso gli impianti sportivi, area in terra battuta, gratuita, molto tranquilla e vicina ad alcuni sentieri per belle passeggiate.
Zugliano	 3.840			C/o Centro vendita Centro Camper, via Roma 19, tel. 0445 872493
Repubblica San Marino				
Ca' Martino	 477	43.9483000	012.4131000	Presso il parcheggio sulla strada per Gualdicciolo. Acqua potabile, CS e servizi igienici. (mar.2007)
S. Marino 	 3.011	43.9597890	012.4609530	Presso il Camping Centro Turistico San Marino, Strada San Michele 50. Aperto tutto l'anno, tariffa Camper Stop 10,33 € tranne in alta stagione. Tel. 0549-903964 (mar.2007)
S. Marino	 3.012	43.9408500	012.4423500	Località Borgo Maggiore, parcheggio n° 13 della Baldasserona, vastissimo, a terrazze, panoramico, illuminato, in terra, a 200 m dall'accesso pedonale alla funivia Borgo Maggiore-San Marino. CS due terrazze più in basso. Attenzione, l'indicazione del P13 è posta 1 m dopo lo svincolo!
S. Marino	 3.013	43.9342000	012.4438000	Sistemarsi per la visita della città ed eventualmente pernottare al comodissimo parcheggio n° 10, tranquillo, illuminato, vicinissimo al centro raggiungibile con tre ascensori consecutivi: seguire le indicazioni per San Marino e, da viale Napoleone Bonaparte, svoltare a destra al parcheggio segnalato n°10(8€ per 24 ore,4€ per 6 ore, 1€ circa per ogni ora). (Paolo Migiorini giugno2009)
S. Marino Serravalle 	 3.265	43.9698100	012.4757600	Camper service e acqua potabile adiacente al parcheggio dello Stadio Olimpico.
San Marino Loc Acqua Viva 	 4.982	43.9450340	12.4299560	Camper service comunale gratis acqua e pozzetto scarico, ampio parcheggio asfaltato no corrente non lontana dal centro (segnalata da: Antonio carmign il ott 2010)

località	area n°	latitudine	longitudine	vedere foto o informazioni nel web
----------	---------	------------	-------------	------------------------------------

Si ricorda che per le leggi nazionali è vietato:

Vuotare i serbatoi al di fuori dei Camper Service

Abbandonare rifiuti solidi urbani al di fuori degli appositi cassonetti

E' inoltre opportuno:

Non causare rumori molesti nelle aree di sosta con generatori di corrente, musica ...

lasciare pulite le griglie di scarico nei Camper Service

Praticare la separazione dei rifiuti per permettere il recupero delle materie negli appositi cassonetti (carta, vetro, lattine...)

Usare saponi biodegradabili al 100% e non versare nei serbatoi sostanze pericolose o tossiche

Risparmiare l'acqua soprattutto nel periodo estivo

Numeri telefonici d'emergenza:

118: Ambulanza, pronto soccorso sanitario

115: Vigili del Fuoco, soccorso pubblico

1515: Guardie Forestali, incendi boschivi, bracconaggio

112: Carabinieri

113: Polizia di Stato

117: Guardia di finanza, frodi finanziarie

Bloccaggio carta

Bancomat: 800822056

CartaSi (Visa): 800151616 +390234980020

American Express: 800872000 - 0672900347

Diner's Club: 800.864064 +39063213841

Postamat: 800652653 + 390916573395

Per un continuo miglioramento del servizio si prega comunicare via e-mail qualsiasi difficoltà riscontrata o inesattezza nei contenuti al sito:
www.arcipelagoverde.it



acqua



bar



agriturismo



campeggio
con tutti i
servizi



docce



elettricità



illuminato



ristorante
pizzeria