
































Disposizioni comunali possono aver introdotto nel frattempo divieti di parcheggio. Vi invitiamo a rispettarli e a comunicarci. Ci scusiamo per l'eventuale disagio arrecato. Il sito Arcipelago non può essere ritenuto responsabile di indicazioni errate.

regione **A - Austria**

località area n° latitudine longitudine vedere foto o informazioni nel web

Austria



































A - Austria

Abtenau		4.412	47.5565100	013.3501800	P Sommerrodelbahn PS .
Aggsbach-markt	 	4.413	48.2979200	015.4043900	Badestrand Strandbuffet Donaustüberl 2, 8 AA acqua a pagamento scarico elettricità a pagamento - doccia a pagamento7.
Alland		4.414	48.0671500	016.0630500	Gewerbestr. ÖMV-Tankstelle. auch PKW+LKW PS acqua a pagamento
Altaussee	  	4.415	47.6340500	013.7705600	Camping am Bauernhof Puchen 39, 05-09, 20 AA acqua scarico - doccia a pagamento - sosta notturna a pagamento
Altenmarkt im Pongau	 	4.417	47.3707300	013.4292200	SP Kellerbauer Palfen 7, 10 AA acqua a pagamento scarico elettricità a pagamento 12.
Altlengbach		4.418	48.1547200	015.9097200	Fa.Latra-Wowa, Reitermühlstr.16 PS acqua a pagamento e scarico
Anif		4.419	47.7567400	013.0636300	P Hellbrunn-Zoo Halleinerstr. min.24h PS .
Anif		4.420	47.7371800	013.0701900	P EKZ min.24h PS .
Arbesbach	 	4.421	48.4911100	014.9569400	P Waldviertel, Ganserstr. 15 AA acqua scarico -.
Armschlag		4.422	48.4523500	015.2182400	P ~Zwettler Bundesstr. . PS acqua a pagamento scarico elettricità disponibile-.
Arnreit	  	4.423	48.5252900	014.0164600	Campeggio Lindorfer Hengstschlag 3, 10 AA acqua a pagamento scarico S WC a pagamento - sosta notturna a pagamento
Aschau	  	4.424	47.2630600	011.8997200	AA ~ Campeggio Aufenfeld 20 AA acqua scarico elettricità a pagamento, 10.
Aschbach-markt	 	4.425	48.1067700	014.6995800	Edtbauer Aukental 1+2, 05-09, 8 AA acqua a pagamento scarico sosta diurna a pagamento
Auberg	  	4.426	48.5476500	014.0300300	Wirtshaus Teufelmühle Auberg 15, 10 AA acqua a pagamento scarico elettricità disponibile, - doccia, - sosta notturna a pagamento
Bad Gams	 	4.427	46.8664500	015.2281500	L643 Gamsbod 5 AA N acqua scarico 3.
Bad Radkersburg		4.428	46.6946500	015.9897100	SP Buschenschänke Markowitsch PS /doccia e WC 7.
Bad St.leonhard	 	4.429	46.9623000	014.7914400	P Bachwegbrücke, 5 AA ,.-.





regione **A - Austria**

<i>località</i>	<i>area n°</i>	<i>latitudine</i>	<i>longitudine</i>	<i>vedere foto o informazioni nel web</i>
Bad Tatzmannsdorf 	4.430	47.3382800	016.2251800	
P Freilichtmuseum, J-Hölzel-Allee 1, 8 AA .				
Bad Waltersdorf 	4.431	47.1698400	016.0103700	
Thermenland Wagenhals 86, 25 AA acqua a pagamento scarico elettricità a pagamento, - sosta notturna a pagamento				
Bernhardsthal 	4.432	48.6943800	016.8752900	
P Rasthaus am See 5 AA acqua WC -.				
Biberwier 	4.433	47.3745300	010.8911600	
Alpencamp Marienbergweg 15, 30 AA acqua scarico - doccia, elettricità a pagamento, sosta diurna a pagamento				
Bleiburg 	4.434	46.5913900	014.7954900	
P Graben Völkermarkter Str. 4 AA.				
Bregenz 	4.435	47.5030100	009.7420500	
P 'Seestadt' Seestr. min.24h PS /sosta diurna a pagamento				
Bruck 	4.436	47.4389400	015.9147500	
P Salzach . PS .				
Brunn 	4.437	46.7242200	015.2926700	
P Badstr.13 ... PS acqua e scarico				
Deutsch Jahrndorf 	4.438	48.0074400	017.1113600	
Haeyn Söldnergasse 5 AA acqua b,5.				
Deutschfeistritz 	4.439	47.1997900	015.3319100	
Sportclub Union, A.d.Reithalle, 04-10, 20 AA acqua a pagamento scarico - sosta notturna a pagamento				
Deutschlandsberg 	4.440	46.8177800	015.2225100	
P Koralmhalle Frauentalerstr.51 2 AA scarico WC -.				
Döbriach 	4.441	46.7674000	013.6469000	
Campeggio Brunner am See Glanzerstr.108, 10 AA ... acqua scarico - sosta notturna a pagamento				
Döbriach 	4.442	46.7718800	013.6451500	
Campeggio Burgstaller Seefelderstr.16, 14 AA acqua a pagamento scarico sosta diurna a pagamento				
Ebensee 	4.443	47.8097200	013.7897200	
P Rindbach am Traunsee PS acqua WC 8.				
Eferding 	4.444	48.3350200	014.0269700	
P Donau 5 AA .				
Eggelsbach 	4.445	48.0735500	012.9544400	
P Heratinger See PS .				
Eggenburg 	4.446	48.6409700	015.8138700	
P Stadtsaal, Kühnringerstr. 1 5 AA .				
Ehrwald 	4.447	47.4072200	010.9460200	
Campeggio Ferienanlage Zug AAitzbahn 10 AA .				
Erlauf-plaika 	4.448	48.1690900	015.1642700	
Plaika-Wirt Plaika 1, 5 AA acqua a pagamento scarico -.				
Faschina 	4.449	47.2796200	009.8948200	
Sportkaffee Domig Haus Nr.92, 5 AA acqua a pagamento /sosta diurna a pagamento				

regione **A - Austria**

<i>località</i>	<i>area n°</i>	<i>latitudine</i>	<i>longitudine</i>	<i>vedere foto o informazioni nel web</i>
Felbertauern	 4.528	47.1031600	012.5067300	
Tauernhaus-P @ Felbertauernstr. 50 AA ... ,4.				
Ferlach	 4.450	46.5250000	014.2980500	
 	Messe-P Schloß min.72h 30 AA acqua scarico a pagamento elettricità a pagamento, -.			
Finkenstein	 4.451	46.5591000	013.8699900	
P Burgruine 5 AA ... PS .				
Flattach	 4.452	46.9359300	013.1295200	
P @ TI min.24h 3 AA ... ,-. .				
Franking	 4.453	48.0576800	012.9031100	
P Holzöster, Seehof Wimmer PS .				
Franzen	 4.454	48.6165300	015.3975300	
P Fischteich, 3 AA /4.				
Freistadt	 4.455	48.5113900	014.4983100	
	P St.Peterstr. 5 AA acqua a pagamento scarico -.			
Fussach	 4.456	47.4918800	009.6680800	
P Seestr. am Rhein PS .				
Gallneukirchen	 4.457	48.3607400	014.4079200	
Freizeitzentrum Veitdorferweg 5 AA /-.				
Galtür-wirl	 4.458	46.9657000	010.1639000	
P Wirlerhof Silvretta B-Str.8, 10 AA .				
Gaming	 4.459	47.9246300	015.0822300	
@ Kartause . PS .				
Gamlitz	 4.461	46.7218700	015.5528200	
P Kirchenwirt 3 AA .				
Gamlitz	 4.460	46.7151400	015.5509700	
 	Weingut Melcher Eckberger Weinstr. 10 AA acqua /elettricità a pagamento			
Gars Am Kamp	 4.462	48.5931000	015.6574500	
	Erlebnisbad, Gföhlerstr. 5 AA /elettricità disponibile-.			
Gaschurn	 4.463	46.9862400	010.0237000	
 	P Talstation Valisera-Bergbahn min.48h 100 AA acqua a pagamento scarico elettricità a pagamento, sosta diurna a pagamento			
Geboltskirchen	 4.464	48.1648700	013.6642100	
	P Leithen am See min.24h ... PS acqua /sosta diurna a pagamento			
Gerlos	 4.465	47.2314300	012.0373600	
 	Schönachhof Schönachtal ~ 242, 20 AA acqua a pagamento scarico elettricità a pagamento, sosta diurna a pagamento			
Gmünd	 4.466	48.7738000	014.9880900	
	Bus-P Mühlgassee PS acqua WC -.			
Gmunden	 4.467	47.9284600	013.7962300	
	ristorante, Egger Ohlsdorferstr.1 PS .			
Göllersdorf	 4.468	48.4957700	016.1130200	
	ristorante, Barbara-Heurigen Spitalgasse 467 8 AA .V WC sosta diurna a pagamento			










































regione **A - Austria**

località	area n°	latitudine	longitudine	vedere foto o informazioni nel web
Gosau  ristorante, Gosauschmied ~ See, 10 AA acqua scarico elettricità a pagamento 10.	P  4.469	47.5507200	013.5160600	
Gosau V.Gosausee . PS .	P 4.470	47.5343700	013.4962200	
Gosdorf  Bauernhof Schönwetter Gosdorf 5, 6 AA acqua a pagamento e WC a pagamento - sosta notturna a pagamento	P  4.471	46.7262200	015.8021700	
Graz  Campeggio Martinhofstr.3, 70 AA acqua e WC a pagamento - sosta notturna a pagamento	P  4.472	47.0249000	015.3972000	
Gries Am Brenner  ristorante, Humler Hof Nüsslach 483, 50 AA acqua a pagamento /sosta diurna a pagamento	P  4.473	47.0310400	011.4828300	
Gröding P Untersbergbahn Dr-F-Oedl-Weg 2 ...N-KRITISCH... PS .	P 4.474	47.7262800	013.0426100	
Großhöflein  ristorante, Schilfhütte Wiener Str. 20 AA acqua a pagamento scarico - elettricità disponibile, 3.	P  4.475	47.8352700	016.4682000	
Grosslobming  Campeggio Murinsel Teichweg 1, 20 AA acqua scarico - sosta notturna a pagamento	P  4.476	47.1841600	014.8108800	
Gumpoldskirchen  P ~ Kremsmünsterhof PS acqua a pagamento scarico sosta diurna a pagamento	P 4.477	48.0442400	016.2756400	
Gundersheim  ristorante, Achatz 3 AA , - doccia a pagamento - sosta notturna a pagamento	P  4.478	46.6463600	013.1186700	
Hafnerberg  ristorante, 'Zum kleinen Semmering' Hafnerberg 15, 10 AA acqua a pagamento ,-.	P  4.416	48.0176500	016.0138400	
Hall In Tirol  SP Schwimmbad Scheidensteinstr.26, 8 AA acqua a pagamento scarico elettricità a pagamento, 8.	P  4.479	47.2843400	011.4962600	
Hallstat am See P4 am Marktplatz ... PS .	P 4.481	47.5622000	013.6493000	
Heidenreichsrein  Piccolo parcheggio con anche panca per mangiare. Ricarica elettrica auto. Poco prima c'è un parcheggio più grande ma senza segnale P. Nei pressi due supermercati	P 2.241	48.867132	15.121172	
Heidenreichstein  ristorante, Granner, Dietweiser Str.23 10 AA acqua a pagamento scarico elettricità a pagamento 5.	P  4.482	48.8635700	015.1349800	
Heiligenblut  bei Möllfluss- Campeggio 06-10 10 AA acqua a pagamento scarico elettricità a pagamento, 13.	P  4.483	47.0416700	012.8372200	
Heinburg Donau-P Wasserturm 5 AA . .	P  4.484	48.1511000	016.9444100	
Hiefiau  ristorante, Harmonika-Waldi, Wandau 9, 5 AA /sosta diurna a pagamento	P  4.485	47.6216500	014.7531700	
HINTERTUX punto sosta nei parcheggi della funivia per salire sul ghiacciaio (07/01/2013 18.41.54)	P 3.478	47.108574	11.674641	
Hohenau P ~ Aubad 5	P 4.486	48.6109700	016.9101200	





































regione **A - Austria**

località	area n°	latitudine	longitudine	vedere foto o informazioni nel web
Hollenstein 	 4.487	47.8068700	014.7673200	ristorante, Staudach, 8 AA acqua scarico - elettricità disponibile, 13.
Hollenstein 	 4.488	47.8044400	014.7710500	SP Naturpark Walcherbauer 2, 4 AA acqua a pagamento scarico elettricità a pagamento WC 5.
Hüttschlag 	 4.489	47.1478500	013.2876500	Stockham Natur-Camping, See 5, 5 AA acqua scarico elettricità a pagamento - doccia a pagamento 11.
Hüttschlag	 4.490	47.1858000	013.2244700	Karteis Womo-Camp am Bauernhof Berger 10 AA /- sosta notturna a pagamento
Innsbruck 	 2.772	47.253727	11.327066	Campeggio Vols a 5 km dal centro (04/09/2020 19:21:09)
Innsbruck 	 4.644	47.2375660	011.3393810	http://www.natterersee.com/ Nattersee campeggio. Carino con tanto di lago ghiacciato immerso nei monti. E' collegato a Innsbruck distante 7 km con l'autobus che ci impiega, traffico permettendo, pochi minuti quindi nel complesso ottimo direi. (Marco dic.2009)
Innsbruck 	 4.646	47.2532530	011.3267560	Siamo proprietari di un campeggio tradizionali e la pizzeria in Völs vicino a Innsbruck. Il centro di Innsbruck è di circa 5 km a est del nostro campeggio. Potete raggiungere il centro di pubblico piscina all'aperto a cinque minuti a piedi. Stigger la pizzeria è famosa per la grande pizza e l'umore favolosa. Il bus pubblico ad Innsbruck lascia davanti il campeggio. È anche possibile visitare il centro commerciale locale, che è di circa 200 metri di terreno campeggio.
Innsbruck 	 4.492	47.2635780	011.3265400	Campeggio Kranebitter Allee 214, il posto è nuovo. per il pane tu puoi ordinarlo entro la sera e al mattino te lo portano bello fresco.(anche le briosche) i bagni pulitissimi servizi con carta igienica e sapone acqua calda. Il costo è un po' altino €. 30,00 camper + 2 persone. Acqua scarico. (Angela dic.2009)
Innsbruck	 4.645	47.2575100	011.4077900	Olympia Eisstadion Parkplatz, parcheggio dello stadio a 15 min a piedi dal centro. Costa 5.60 euro per 24 ore. Non c'è elettricità ne carico scarico. (Paolo dic.2009)
Jagerberg 	 4.493	46.8541500	015.7390800	P ~ Kindergarten 5 AA acqua a pagamento scarico -.
Jenbach 	 4.494	47.4015200	011.7737500	ristorante, Rieder Fischl 3, 5 AA /sosta diurna a pagamento
Jerzens 	 4.495	47.1430600	010.7455500	Mountain Camp 38 AA acqua a pagamento scarico elettricità a pagamento, doccia e WC a pagamento 18.
Judenburg 	 4.497	47.1639400	014.6529100	SP Erlebnisbad Fichtenhainstr. 5 AA acqua scarico 5.
Judenburg 	 4.496	47.1686100	014.6610800	ristorante, Gruber Hauptplatz PS acqua e WC a pagamento sosta diurna a pagamento
Kaiserbrunn	 4.498	47.7348000	015.7918800	P B27 Höllental 5 AA . WC -.
Karlstein An Der Thaya 	 4.499	48.8836300	015.4030700	ristorante, Pohnitzer Hauptstr.20, 10 AA acqua scarico sosta diurna a pagamento
Katschberg	 4.500	47.0592000	013.6148000	St.Michael (Lungau) P 200 AA
Kefermarkt 	 4.501	48.4487600	014.5418700	Schlossbrauerei Weinberg 2, 10 AA acqua a pagamento scarico sosta diurna a pagamento





































regione **A - Austria**

<i>località</i>	<i>area n°</i>	<i>latitudine</i>	<i>longitudine</i>	<i>vedere foto o informazioni nel web</i>
KITZBUHEL	 3.368	47.449404	12.382546	
PUNTO SOSTA GRATIS SOLO DIURNO (divieto sosta dalle 20 alle 06) AL PARK PFERRAU STALLI IN LEGGERA PENDENZA (07/01/2013 18.49.59)				
Kitzbühel	 4.502	47.4539600	012.3902000	
Bahnhofsplatz PS /sosta diurna a pagamento				
Klosterneuburg	 4.503	48.3104000	016.3284900	
 Campeggio	In der Au magg.10 AA acqua e WC 14.			
Königswiesen	 4.504	48.4050500	014.8410500	
  SP Freibad Badgasse 1, 6 AA	acqua scarico elettricità a pagamento 3.			
Kramsach-moosen	 4.505	47.4498700	011.8910600	
 Campeggio	Seeblick-Toni Moosen 21, 4 AA acqua a pagamento scarico - doccia a pagamento sosta diurna a pagamento			
Kranzling	 4.506	48.5792200	014.0374000	
  Campeggio	Haslach, 8 AA acqua a pagamento scarico elettricità disponibile, - sosta notturna a pagamento			
Krems	 4.507	48.4053500	015.5995100	
 P Badearena 10 AA	acqua a pagamento scarico 10.			
Krems	 4.508	46.9203100	013.5800800	
A10-Raststätte Eisentratten 10 AA ,D WC a pagamento -.				
Kremsmünster	 4.509	48.0617800	014.1422600	
 Aktivpark Stadlhuber Linzer Str.44, 50 AA	acqua scarico - sosta notturna a pagamento			
Kremsmünster	 4.510	48.0565500	014.1300400	
Stift 1 5 AA WC -.				
Kreuzstetten	 4.511	48.4777700	016.4759700	
 ristorante, Fuhrmann WienerStr.14 5 AA	acqua scarico 5.			
Krimml	 4.512	47.2248400	012.1690600	
  Hotel/ Campeggio	Krimmlerfälle Wasserfallstr.42, 20 AA acqua /elettricità a pagamento, 8.			
Kritzensdorf	 4.513	48.3353300	016.2991500	
 Euro-Händler Bahnhofplatz 9, 4 AA	acqua a pagamento scarico -.			
Kufstain	 3.079	47.580093	12.162226	
 Parcheggio vicino alla stazione (28/08/2019 16:42:30) Gratuito.				
Laimbach	 4.514	48.3168600	015.1265000	
  Ferienbauernhof Stoiber Wagnmühle 34, 5 AA	acqua a pagamento scarico elettricità disponibile- doccia, 12.			
Langschlag-mitterschlag	 4.515	48.5800200	014.8356900	
 Freizeitanlage Frauenwieserteich, 10 AA	acqua scarico - doccia a pagamento-.			
Leobendorf	 4.516	48.3798600	016.3104400	
P Burg Kreuzenstein 10 AA .				
Leutasch	 4.517	47.3983300	011.1794400	
  Campeggio	Holiday 10 AA acqua a pagamento scarico elettricità a pagamento, - sosta notturna a pagamento			
Lieboch	 4.518	46.9605500	015.3541700	
Fa.Bachner, Werner-Gröbl-Str.3 V e scarico				
Liesing Im Lesachtal	 4.519	46.6940100	012.8136400	
   ristorante, Lahnerhof Obergail 8, 4 AA	acqua a pagamento scarico elettricità a pagamento, sosta diurna a			


































regione **A - Austria**

località	area n°	latitudine	longitudine	vedere foto o informazioni nel web
pagamento				
Liezen 	 4.520	47.5651600	014.2364300	P Tennishalle Friedau 15 4 AA . acqua /doccia e WC a pagamento -.
Lofer	 4.521	47.5843100	012.6897800	P Friedhof PS .
Loosdorf 	 4.522	48.2027700	015.3976100	ristorante, Hofmann, Waagstr.10 5 AA /sosta diurna a pagamento
Mallnitz 	 4.523	46.9918100	013.1668500	Alpencamping Nr.2, 05-09 15 AA acqua a pagamento scarico 12.
Marchtrenk  	 4.524	48.1901500	014.1187400	P Kiosk Eichenstr.2 10 AA acqua a pagamento scarico elettricità a pagamento sosta diurna a pagamento
Maria Alm  	 4.525	47.3972300	012.9036200	Schattberg 11, Stegerbauer Herzog 6 AA acqua scarico - elettricità disponibile, 12.
Maria Laach  	 4.526	48.3207700	015.3594900	Jausenstation zum Gießhübler, 15 AA acqua e WC elettricità a pagamento 7.
Maria Lankowitz  	 4.527	47.0494500	015.0544500	ristorante, Grabenmühle Puchbach 70, 6 AA acqua /-.
Maurach	 4.529	47.4247200	011.7525000	SP Talstation Rofan-Seilbahn 10 AA n/-.
Mauthausen	 4.531	48.2412800	014.5142700	P am Donau-Ufer PS .
Mauthausen	 4.530	48.2561900	014.5006600	P beim ehem. KZ PS .
Melk	 4.532	48.2293500	015.3307600	Stift min.24h magg.5 AA WC a pagamento .
Millstatt (millstätter See)	 4.533	46.8029900	013.5747000	~ Millstätter B98 ... PS .
Mittelberg	 4.534	47.3431700	010.1408000	unterer Ifen-P 10 AA WC -.
Mittersill  	 4.535	47.2780600	012.4927800	Campeggio Schmidl Rathausgasse PS acqua scarico elettricità a pagamento, - doccia a pagamento8.
Molln	 4.536	47.8274200	014.1570300	Klauser Stausee . PS .
Mondsee  	 4.537	47.8516600	013.3504400	Geflügelhof Schweighofer Schwand 10, 10 AA acqua a pagamento scarico elettricità a pagamento sosta diurna a pagamento
Mooslandl 	 4.538	47.6484200	014.7644100	Campeggio Mooswirt a.Badensee Mooslandl 41, 50 AA acqua scarico - doccia a pagamento elettricità a pagamento, - sosta notturna a pagamento
Mörbisch 	 4.539	47.7541700	016.6959200	P3 Seestr, ~ Seebühne 30 AA acqua a pagamento scarico 4.






























regione **A - Austria**

località	area n°	latitudine	longitudine	vedere foto o informazioni nel web
Mörtschach 	 4.540	46.9261100	012.9066700	ristorante, Suntinger M 85, 4 AA ,sosta diurna a pagamento
Mureck-oberrakitsch  	 4.541	46.7375000	015.7463900	10 AA ~ Ölmühle acqua a pagamento scarico elettricità a pagamento, 12.
Naarn  	 4.542	48.2183400	014.6185100	Mostschenke Dirnwagram 1, 3-4Tage, 15 AA acqua scarico elettricità a pagamento 5.
Neukirchen   	 4.543	47.3219400	012.2408300	ristorante, Friedburg AA acqua a pagamento scarico elettricità a pagamento, sosta diurna a pagamento
Neusiedl Am See 	4.544	47.9295800	016.8362800	P Seerestaurant Seestr. ...CAN... PS .
Obertauern 	4.545	47.2482100	013.5587200	Bundesstr. B99 50 PS .
Obertrum 	4.546	47.9417700	013.0693200	P Bierkabarett Grabner Seestr.16 min.24h PS .
Orth An Der Donau 	 4.547	48.1442500	016.7038500	P Am Rosenhügel (Meldung @ Gemeindeamt) 10 AA acqua scarico -.
Ottensheim  	 4.548	48.3386300	014.1687800	Campeggio Hofmühle Höflein 20, 10 AA acqua a pagamento scarico - doccia, elettricità disponibile, - sosta notturna a pagamento
Paldau 	4.549	46.9405300	015.7835100	SP ristorante, Valecz, Puch 3 . PS .
Palting 	4.550	47.9910000	013.1310700	P Jocham @ Mattsee, Stein min.24h PS .
Partenen 	4.551	46.9193100	010.0899800	Silvretta-Stausee PS .
Persenbeug 	4.552	48.1866900	015.0799800	P Donaulände min.3,5t PS .
Pertisau 	4.553	47.4431100	011.7025800	P Eben am Achensee . PS .
Perwang 	4.554	47.9968100	013.0951800	P am Grabensee min.24h PS .
Pettenbach 	4.555	47.9917100	014.0227800	Almtal-Camp ~ L562 PS /- sosta notturna a pagamento
Pettneu 	 4.556	47.1450000	010.3377800	AA ~ Campeggio Arlberg 80 AA acqua scarico elettricità a pagamento, 12.
Pillichsdorf 	 4.557	48.3615800	016.5374700	Bahnhof, 8 AA acqua scarico s,5.
Pöls  	 4.558	47.2167600	014.5809400	ristorante, Zezula Tauernstr 22 10 AA acqua /-.
Pulkau 	 4.559	48.7055500	015.8591600	Cumfeststrasse AA ... acqua a pagamento scarico -.











































regione **A - Austria**

località	area n°	latitudine	longitudine	vedere foto o informazioni nel web
Pürgg Ortseinfahrt 10 AA .	 4.560	47.5320900	014.0652200	
Ramsau P Rittissberglift . PS .	 4.561	47.4234900	013.6248000	
Ranshofen   Scheuhub 2, 20 AA acqua a pagamento scarico elettricità a pagamento -.	 4.562	48.2322800	012.9989200	
Rastenfeld B38-P Ottensteiner Stausee PS /T.	 4.563	48.5849500	015.3171000	
Rechberg  ristorante, Schartmühle Winkl 6, 10 AA acqua a pagamento scarico - doccia, - sosta notturna a pagamento	 4.564	48.3243500	014.6929600	
Rechberg  Campeggio Rechberg, 20 AA acqua a pagamento scarico sosta diurna a pagamento	 4.565	48.3232800	014.7160000	
Reichenau An Der Rax  ristorante, Flackl-Wirt. beim Streichelzoo, 10 AA acqua scarico s,5.	 4.566	47.6902500	015.8300000	
Reingers Im Waldviertel  Hanfdorf Reingers, 5 AA acqua a pagamento scarico elettricità disponibile, sosta diurna a pagamento	 4.567	48.9688400	015.1465200	
Retz  zw B35 und Jahnstr. 10 AA acqua .	 4.568	48.7543500	015.9512500	
Rohrbach  Camping-Bauernhof Gruber Neundling 12, 10 AA acqua a pagamento scarico elettricità a pagamento sosta diurna a pagamento	 4.569	48.5425500	013.9943500	
Rosegg  ristorante, Roseggerhof Nr.17, 30 AA acqua a pagamento scarico 16.	 4.570	46.5864000	014.0194100	
Rossatzbach  P Aggsteiner Bundesstr. B33, 12 AA acqua /elettricità a pagamento 10.	 4.571	48.3875900	015.5172100	
Rust P zum alten Stadttor ...CAN... 10 AA .	 4.573	47.8000700	016.6780600	
Rust  P Seestr. ...CAN... 5 AA acqua a pagamento e scarico	 4.575	47.8040500	016.6787400	
Rust  Bus-P Seepromenade ...CAN... PS acqua a pagamento scarico a pagamento sosta diurna a pagamento	 4.574	47.8022900	016.6925400	
Rust P Rathausplatz ...CAN... PS /sosta diurna a pagamento	 4.572	47.8004400	016.6759300	
Saalbach-hinterglemm  ristorante, + Campeggio Neunbrunnen am Waldsee 60, 100 AA acqua a pagamento scarico elettricità a pagamento, sosta diurna a pagamento	 4.576	47.3787800	012.7962300	
Saalbach-hinterglemm P Zwölfkogel-Bahn PS WC sosta diurna a pagamento	 4.577	47.3761800	012.5894400	
Salzburg  Camping Panorama. Piccolo campeggio a 10 min autobus (linea 3) da Salisburgo. tariffa 31€ camper+2adulti+ragazzo+elettricità e CS. (dic.2009)	 2.015	47.8286710	013.0522830	

















regione **A - Austria**

<i>località</i>	<i>area n°</i>	<i>latitudine</i>	<i>longitudine</i>	<i>vedere foto o informazioni nel web</i>
Salzburg	 4.578	47.7697200	013.0716700	
Alla periferia della città, parcheggio scomodo e rumoroso, per i camper parcheggio di fronte all'ingresso autobus. (Dic.2009)				
Salzburg	 4.579	47.8056300	013.0442700	
	Park Mirabel. A pagamento 0,60€ all'ora, il mercoledì mattina inagibile per mercato fino alle ore 15. In centro, ingresso ed uscita tramite sbarra, funziona a qualsiasi ora. (gen.2010)			
Schladming	 4.580	47.3908300	013.6777800	
	P Skiliftgasse, 30 AA acqua scarico 15.			
Schladming-rohrmoos	 4.581	47.3866700	013.6703200	
 	Camp Flechlhof Rohrmoos 42, 5 AA acqua scarico - elettricità disponibile, - sosta notturna a pagamento			
Schollach	 4.582	48.1860300	015.3555600	
P4 Schallaburg PS /-.				
Schönberg	 4.583	48.5206300	015.6937600	
	P Freizeitcentrum Badgasse, 5 AA /elettricità a pagamento -.			
Schrems	 4.584	48.7948500	015.0851500	
P @ Naturpark PS .				
Schrems	 4.585	48.7911600	015.0713700	
P Stadthalle Dr.-Karl-Renner-Str PS .				
Schwanberg	 4.586	46.7638600	015.2071300	
	P Badstr. 4 AA acqua /- doccia a pagamento 6.			
Schwaz	 4.589	47.3465500	011.7038400	
	SP Königfeldweg 10 AA acqua a pagamento scarico 4.			
Schwaz	 4.587	47.3457000	011.7071000	
Andreas-Hofer-Str 10 AA .				
Schwaz	 4.588	47.3504400	011.7064400	
	Dr.Richard-Wlasak-Str. 8 AA ...GESPERT... acqua a pagamento scarico -.			
Seeboden (millstätter See)	 4.590	46.8188000	013.5192000	
P Hauptstr. ... PS .				
Seefeld In Tirol	 4.591	47.3233300	011.1876000	
P Gschwandt am See ... PS .				
Seefeld In Tirol	 4.592	47.3302400	011.1999500	
P Rosshütte PS .				
Seeham	 4.593	47.9720300	013.0784600	
P Sporthof Wimmer Hauptstr. min.24h PS .				
Seekirchen	 4.594	47.9026700	013.1424400	
P Strandbad Seestr. min.24h PS .				
Seekirchen	 4.595	47.9185000	013.1613900	
P Klampfer Wallersee min.24h PS .				
Soboth	 4.596	46.6785200	015.0392600	
P Stausee 8 AA .				
St.andrä	 4.598	47.1567800	013.5080900	
	ristorante, Zederhaus 14 8 AA . /sosta diurna a pagamento			









regione **A - Austria**

località	area n°	latitudine	longitudine	vedere foto o informazioni nel web
St.andrä  	P  4.597	47.1495000	013.7876700	Camping Peterbauernhof Lasa 50, 15 AA acqua a pagamento e WC a pagamento sosta diurna a pagamento
St.gallenkich  	P 4.599	47.0212600	009.9675300	P Seilbahn ... PS acqua scarico elettricità a pagamento, 7.
St.gallenkirch-galgenul  	P  4.600	47.0252800	009.9630600	Valisera-Bahn 12-04 10 AA acqua a pagamento scarico elettricità a pagamento, 6.
St.martin  	P 4.601	48.1644500	015.0195400	P Ybbsfelde PS acqua a pagamento scarico elettricità a pagamento
St.oswald  	P  4.602	48.6047500	014.0195800	ristorante, Furtmühle, Schwackerreit 20, 10 AA acqua a pagamento /sosta diurna a pagamento
St.pantaleon 	P 4.603	48.0247100	012.8949800	P Höllerer See Seeleiten PS .
St.pölten 	P  4.604	48.1759100	015.5561100	SP Autobahnraststätte, 13 AA .
Stainz 	P  4.605	46.8939200	015.2685500	P Ettendorfer Str. 3 AA N.
Stams 	P  4.607	47.2747400	010.9872700	Campeggio Eichenwald, Schießstandweg 10, 20 AA acqua scarico - elettricità disponibile, - sosta notturna a pagamento
Stams 	P 4.606	47.2777800	010.9814100	P Kloster PS .
Steeg 	P 4.608	47.2441400	010.2956700	P stadion . PS .
Steinach 	P  4.609	47.0890300	011.4703800	P Promenadenweg, enge Zufahrt CAN 7 AA .
Steinach 	P  4.610	47.0705500	011.4852800	ristorante, Wolf 3 AA .
Stockerau 	P 4.611	48.3943900	016.2203000	parcheggio am Hallenbad, Zum Hallenbad PS acqua a pagamento scarico sosta diurna a pagamento
Stumm-zillertal  	P  4.612	47.2797200	011.8936100	Hotel Rissbacher Hof, Ahrnbachstr.37, 4 AA acqua a pagamento scarico sosta diurna a pagamento
Tannheim  	P  4.613	47.5049000	010.5151700	Camp Alpenwelt Kienzerle 3, 20 AA acqua a pagamento scarico elettricità a pagamento, sosta diurna a pagamento
Taxenbach  	P  4.614	47.3015600	012.9440300	Oberhasenberghof Taxberg 56, 8 AA . acqua scarico elettricità a pagamento - doccia, - lavanderia.
Techendorf-oberdorf 	P  4.615	46.7176800	013.2851600	Seecamping Müller Oberdorf 22, 05-10, 15 AA acqua a pagamento scarico sosta diurna a pagamento
Teichhäuser   	P  4.616	48.6637500	015.1538700	ristorante, zur Mini-Dampfbahn, Hauptstr.47 20 AA acqua a pagamento scarico elettricità a pagamento sosta diurna a pagamento

regione **A - Austria**



località	area n°	latitudine	longitudine	vedere foto o informazioni nel web
Unterlamm  ristorante, Stefan's Heuriger Thermenstr. PS acqua e scarico a pagamento.	P 4.617	46.9815200	016.0917200	
Unterperfuss  Campeggio 'Branger Alm' Unterperfuß 32 10 AA /sosta diurna a pagamento	P 4.618	47.2605700	011.2560000	
Unterscharza   SP B69 30 AA acqua a pagamento scarico elettricità a pagamento	P 4.619	46.7161200	015.6761200	
Veitsch  P Marktgemeindeamt, 3 AA acqua .	P 4.620	47.5802400	015.4923500	
Vienna   Ubicata nel 23° distretto, a sudovest del centro città e a ridosso di una vasta zona residenziale; la distanza dalle autostrade e strade principali (A21, A2 e S1) è di 3,5 km. Ottimi i collegamenti con i mezzi pubblici: la fermata della metropolitana U6 a soli 150 metri di distanza. Nelle ore notturne la fermata è servita dagli autobus della linea N64 del servizio "NightLine", durante i weekend la metropolitana è operativa anche nelle ore notturne. L'area si estende per una superficie di 14mila mq offrendo ai turisti itineranti ben 188 piazzole su fondo erboso, servizi igienici, quattro postazioni per lo scarico delle acque reflue e il carico acqua, cinque per lo smaltimento di WC a cassetta. Tutta la struttura è coperta da Wifi, illuminazione, telecamere di sorveglianza e zona recintato e riservata per gli amici a quattro zampe. Il costo per camper fino a 10 metri è di 19 euro al dì comprensivo di Iva. Reisemobilstellplatz Wien - Perfektastrasse 49-53 Tel. 0043 1 8631190 office@reisemobilstellplatz-wien.at (gen.2014)	P 2.108	48.136944	16.315833	http://www.reisemobilstellplatz-wien.at/
Villach P Draubermen bei Draubrücke PS .	P 4.621	46.6105300	013.8532200	
Volders P ~ Schwimmbad PS .	P 4.622	47.2933700	011.5800200	
Vorderberg P Traktormuseum Böhlerstr.8 PS /-.	P 4.623	47.4742200	014.9877800	
Wald im Pinzgau P Gerlos-See . PS .	P 4.624	47.2418200	012.1160700	
Waldhausen I. strudengau  P Badesee 4 AA acqua scarico -.	P 4.625	48.2843500	014.9593500	
Weissenbach    ristorante, Weichbold Hauptstr.1, f.Gäste 5 AA acqua /- doccia a pagamento elettricità a pagamento, 5.	P 4.626	47.5683300	014.2065200	
Weissenbach    ristorante, Salzinger Naslerweg 55, 5 AA . acqua /elettricità a pagamento, sosta diurna a pagamento	P 4.628	47.5732200	014.2011700	
Weissenbach P Am Dorfplatz 5 AA .	P 4.627	47.5711600	014.2033500	
Weistrach Sportplatz, 10 AA /-.	P 4.629	48.0551000	014.5813500	
Weitra P Promenade 10 AA /-.	P 4.630	48.7044500	014.8927500	
Wenns-piller  ristorante, Sonne, Piller 41, 3 AA /sosta diurna a pagamento	P 4.631	47.1391300	010.6950300	
Wien  Hüttelbergstr.80, Campeggio West -Servizi: docce, acqua Strutture: bar e ristorante Energia illuminato (Gloria gen.2010)	P 4.633	48.2106800	016.2543900	

regione **A - Austria**

località	area n°	latitudine	longitudine	vedere foto o informazioni nel web
Wien 	  4.635	48.2295800	016.4561400	Stadlauer Str.54 1.7.-30.9.08 min.72h CAN 300 AA acqua scarico s WC 20.
Wien 	  4.634	48.2986500	016.3842500	WIEN-STREBERSDORF Weingut Schilling Lang-EnzersdorferStr.54, 3 AA acqua a pagamento scarico -.
Wien  	  4.637	48.1491700	016.2988900	Süd, Breitenfurter Str.269, VE @ Campeggio acqua a pagamento, scarico sosta diurna a pagamento
Wien 	 4.632	48.1520000	016.4070000	parceggio Kurpark Oberlaa, Filmteichstr.5 min.24h PS WC a pagamento -.
Wien 	 4.636	48.2092400	016.4444700	Am Kleehäufel, Campeggio Neue Donau PS ,....
Wiener Neustadt	  4.638	47.8215500	016.2564500	Stadionstr. 20 AA .
Wilfersdorf 	  4.639	48.5877500	016.6462500	P Schloß (Anmeldung), 3 acqua scarico 4.
Zederhaus 	 4.640	47.1302400	013.5489500	P A10-süd Krottendorf, Lamm 113 PS acqua a pagamento e scarico

België

B - Belgio



Brennero 	 78	46.999877	11.502978	Parcheggio tranquillo nel piazzale Eurospin (26/06/2019 20:33:39)
---	--	-----------	-----------	--

Deutschland






D - Germania

Aarbergen [michelbach]	 891	50.23092	8.05928	Im Brhl Hauptstrasse
Ahlbeck	  1.596	53.93676	14.18628	Wohnmobil Stellplatz P Rauthe Waldstrasse 7
Ahlbeck [korswandt]	  1.615	53.92623	14.15626	Caravanplatz Am Wiesenrand Gothenweg 5
Allendorf [lumda]	 952	50.67609	8.82284	Am Festplatz Bahnhofstrasse 14
Alpen	 972	51.57984	6.51851	An der Motte Burgstrasse 66
Alpirsbach 	  1.301	48.35672	8.41185	Campingplatz Alpirsbach * * * * Grezenbuhlerweg 18
Alt Garge	  1.455	53.25941	10.80534	ADAC Reisemobilplatz Am Waldbad 23
Alt Schwerin 	  1.669	53.48588	12.32213	Inselcamping Werder Wendorf 8
Altenberg	 829	51.05853	7.13196	Deutscher Marchenwald Marchenwaldweg 15













regione **D - Germania**

<i>località</i>	<i>area n°</i>	<i>latitudine</i>	<i>longitudine</i>	<i>vedere foto o informazioni nel web</i>
Altenburg	 634	50.97962	12.43108	
Am Grossen Teich August-Bebel-Strasse				
Altenkirchen	 1.549	54.63833	13.37639	
 Campingpark Rgen Zittkower Weg 30				
Amtzell [buchel]	 1.629	47.70865	9.76592	
 Camping Buechelwiesen Bchel 3				
Andernach	 695	50.44172	7.40875	
Wohnmobilstellplatz Andernach Uferstrasse/Scheidsgasse				
Arnsberg	 696	51.40129	8.06508	
Wohnmobilstellplatz Arnsberg An der Schlacht				
Arnsberg [hüsten]	 915	51.43046	8.00452	
Kloster Am Solepark				
Aspach [grossaspach]	 917	48.96448	9.39827	
Gemeindehalle Rubengasse				
Astederfeld	 677	53.35496	7.92975	
 Haus am Königssee Tarbarger Landstrasse 30				
Aufsess	 1.293	49.88395	11.26762	
Brauerei-Gasthof Reichold Hochstahl 24				
Augsburg	 748	48.36963	10.87779	
Wohnmobilstellplatz Wertach Brgrmeister Ackermann Strasse 1				
Aukrug	 882	54.07412	9.79126	
Freibad Zum Sportplatz 1				
Aulendorf	 1.392	47.93179	9.65936	
Carthago Werk Carthago Ring 1				
Bad Arolsen [wetterburg]	 1.063	51.38402	9.06528	
Reisemobilhafen Twistesee Bericher Seeweg 1				
Bad Bentheim	 992	52.30358	7.15471	
Am Schlosspark Funkenstiege				
Bad Bergzabern	 1.016	49.10335	7.99762	
Schlossgarten Weinbergstrasse				
Bad Bevensen	 763	53.07417	10.60139	
Elbe Seiten Kanal Waagekai				
Bad Bocklet	 822	50.26482	10.07519	
Kurgarten Aschacherstrasse				
Bad Brückenau	 947	50.30694	9.78667	
Am alten Bahnhof Buchwaldstrasse				
Bad Harzburg	 774	51.86839	10.55844	
An der Sole-Therme Nordhauser Strasse 10				
Bad Karlshafen	 1.193	51.64518	9.44973	
 Camping Bad Karlshafen Am rechten Weserufer 2				























regione **D - Germania**

<i>località</i>	<i>area n°</i>	<i>latitudine</i>	<i>longitudine</i>	<i>vedere foto o informazioni nel web</i>
Bad Konigshofen	 1.333	50.30178	10.47627	
Frankenthaler Am Kurzentrum 1				
Bad Lippspringe	 948	51.78109	8.82397	
Am Arminiuspark Burgstrasse 10				
Bad Marienberg	 1.464	50.64478	7.93549	
Wohnmobilpark am MarienBad Bismarckstrasse 65				
Bad Munstereifel	 1.472	50.54556	6.76556	
Wohnmobilpark Mnstereifel Dr Grevestrasse				
Bad Nenndorf	 1.019	52.34296	9.37666	
Sportzentrum Bahnhofstrasse 77				
Bad Neustadt [muhlbach]	 803	50.31635	10.22211	
Am Kurpark Kurhausstrasse				
Bad Pyrmont	 1.034	51.98094	9.24922	
Pyrmont Welle Sdstrasse 13				
Bad Reichenhall	 1.574	47.73448	12.87571	
Wohnmobilpark An der Rupertus Therme Hammerschiedweg				
Bad Saarow	 585	52.29406	14.06251	
Bad Saarow Ringstrasse				
Bad Säckingen	 1.656	47.54892	7.94805	
Reisemobilstellplatz Am Rheinufer Austrasse				
Bad Salzuflen	 1.433	52.09796	8.75042	
Flachsheide Forsthausweg 1				
Bad Schönborn	 1.470	49.21835	8.67027	
WellMobilPark Kraichgaustrasse 16				
Bad Schwalbach	 953	50.13995	8.06387	
Alte G„rtnerie am Kurpark Reitallee 21				
Bad Segeberg	 1.344	53.93864	10.31534	
Kalkbergblick Kastanienweg 1				
Bad Sobernheim	 1.288	49.77888	7.65864	
Am Nohfels H"migweg 1				
Bad Soden Salmünster [bad Sode	 1.088	50.28528	9.35861	
Wohnmobilstellplatz Parkstrasse 12				
Bad Sooden [allendorf]	 1.493	51.27129	9.97225	
Werra-Insel Am Franzrasen				
Bad Staffelstein	 733	50.11285	10.98542	
Wohnmobilstellplatz Bad Staffelstein Seestrasse 3				
Bad Tolz	 1.657	47.76316	11.55032	
An der Isarpromenade Konigsdorfer strasse				
Bad Waldliesborn	 1.580	51.71755	8.33584	
Wohnmobilstellplatz Quellenstrasse 76				

regione **D - Germania**

<i>località</i>	<i>area n°</i>	<i>latitudine</i>	<i>longitudine</i>	<i>vedere foto o informazioni nel web</i>
Bad Westernkotten An den Sole-Thermen Mühlenweg 1	 1.273	51.63131	8.35154	
Bad Wildungen Am Bahnhof Bahnhofstrasse	 1.010	51.12007	9.13651	
Bad Wilsnack Kristall Kur- und Gradier-Therme Am K.,hling 1	 645	52.96341	11.95056	
Bad Windsheim Dr Hans Schmotzer Freibad Westheimer Strasse 22	 788	49.49542	10.41239	
Bad Windsheim [kulsheim] Phoenix Reisemobilhafen Bad Windsheimerstrasse	 787	49.51373	10.41811	
Bad Worishofen  Kur- und Vital Camping und Stellplatz Walter Schulz Strasse 4	 1.332	48.02438	10.59809	
Bad Worishofen Therme Bad Worishofen Thermenallee 1	 767	48.02152	10.59101	
Bad Wunnenberg Wohnmobilhafen Im Aatal Im den Erlen	 1.559	51.52036	8.70139	
Bad Zwischenahn Freibad Am Badepark 1	 1.374	53.18713	8.00048	
Baiersbronn Dorfsagemühle Neumühleweg - Lochweg	 830	48.51021	8.37266	
Bamberg P+R Heinrichsdamm Rhein-Main-Donau-Damm	 1.431	49.88528	10.90278	
Barntrup  Ferienpark Teutoburgerwald Masch 4	 1.410	51.98585	9.10849	
Basedow  Campingplatz Lanzer See Am Lanzer See 1	 1.370	53.40942	10.59707	
Baunatal Am Parkstadion Friedrich-Ebert-Allee	 980	51.25634	9.39887	
Bayreuth Lohengrin Therme Thermenallee	 661	49.94149	11.63359	
Bedburg Hau Womopark Moyland Moylaender Allee 3a	 709	51.75523	6.24382	
Bellersen Wohnmobilhafen Muhlengrund Zum Muhlengrund	 1.223	51.77209	9.18832	
Bergen Caravanhafen Rgen Tilzowerweg 32	 1.484	54.40287	13.42763	
Berlin [spandau] Reisemobilhafen Berlin Askanierweg 70	 1.554	52.55406	13.19981	
Berlin [tegel] Wohnmobil Park Berlin Waidmannslust Damm 12-16	 1.547	52.59562	13.28909	























regione **D - Germania**

<i>località</i>	<i>area n°</i>	<i>latitudine</i>	<i>longitudine</i>	<i>vedere foto o informazioni nel web</i>
Bernau im Schwarzwald [dorf]	 694	47.80611	8.02833	
Wohnmobilstellplatz Am Spitzenberg Sportplatzstrasse				
Bertingen	 1.653	52.35549	11.83951	
Das Indianer und Tipi-dorf Zu den kurzen Enden 1				
Beuren	 1.118	48.56616	9.39941	
PanoramaTherme Goethestrasse				
Beverungen	 1.222	51.66185	9.37621	
Wohnmobilhafen Weser Am Hakel				
Bienenbittel [finsdorfmuhe]	 783	53.14513	10.48968	
Ilmenauhalle Niendorfer Strasse 11				
Bietigheim Bissingen	 1.390	48.96087	9.13391	
Centrum Muhlwiesenstrasse				
Bingen	 1.476	49.96861	7.94389	
Wohnmobilpark Bingen Mainzer Strasse				
Binz	 1.566	54.40276	13.60238	
Wohnmobil Parkplatz Zentrum Binz Proaer Chaussee 5				
Binz [prora]	 1.513	54.44812	13.56166	
Wohnmobil-Oase Proaer Chaussee 60				
Birstein [illnhausen]	 698	50.40114	9.27257	
Wohnmobilstellplatz Dahmer Horststrasse 4				
Bittkau	 644	52.42328	11.96977	
Family Camp Kellerwiel Kellerwiehl 1				
Blaichach	 1.354	47.54636	10.25787	
	Alpen-Rundblick Mobil Camping Am Eichbühl 1			
Bleialf	 1.625	50.23477	6.28759	
	Camping Bleialf Im Bruhl 4			
Blieskastel [niederwürzbach]	 1.119	49.24697	7.19229	
Niederwürzbacher Weiher Marxstrasse				
Blomberg	 887	53.57719	7.55852	
Dorfplatz Hauptstrasse				
Bochum [dahlhausen]	 1.113	51.42538	7.14301	
Wasserfreunde Ruhrmühle Ruhrmühle 2				
Bodenmais	 611	49.07154	13.09283	
Parking Concorde Kotzingerstrasse				
Bodenwerder [kemnade]	 1.164	51.97978	9.51783	
Parking Am Mhlentor				
Bodman	 1.104	47.80458	9.02966	
Strandbad Bodman In Neustckern				
Boltenhagen	 1.407	53.98111	11.22028	
Wohnmobilpark Boltenhagen Ostseeallee 58				

regione **D - Germania**

<i>località</i>	<i>area n°</i>	<i>latitudine</i>	<i>longitudine</i>	<i>vedere foto o informazioni nel web</i>
Bonn Freizeitpark An der Rheinaue Ludwig Erhard Allee	 868	50.70986	7.13889	
Bönningheim Mineralfreibad Bachstrasse	 1.156	49.03998	9.08388	
Borgerende Ferien-Camp Borgerende Deichstrasse 16	 650	54.15259	11.89959	
Borken Aquarius Freizeitbad Feldmark	 979	51.83633	6.86434	
Bosdorf [kleinmeinsdorf] Landhaus Zur Tenne Horn 6	 778	54.12792	10.50203	
Bosdorf [ruhleben]  Campingpark Gut Ruhleben Missionsweg 2	  1.334	54.14313	10.45024	
Bosen Freizeitcentrum Bostalsee Am Seehafen	 877	49.56045	7.06103	
Bramsche  Reisemobilstellplatz Waldwinkel Zum Dreschhaus 6	  1.610	52.39556	8.10417	
Brandenburg An Der Havel Parkplatz am Dom Grillendamm 4	  1.501	52.41753	12.56565	
Braubach Rheinufer Rheinuferstrasse	 1.046	50.26979	7.64745	
Brauneberg Wohnmobilplatz Brauneberger Juffer Moselweinstrasse 59	  1.224	49.90594	6.97716	
Braunsbedra [krumpa] Pension El Retiro Neumarkerstrasse 3	 651	51.29506	11.85454	
Breisach Wohnmobilparkplatz Breisach Josef Bueb Strasse	  1.228	48.02964	7.57598	
Breitenstein Parking Hauptstrasse	 736	51.61766	10.94984	
Breitenthal [oberried]  Camping Gunzthal Oberrieder Weiherstrasse 5	  1.346	48.22763	10.29294	
Bremen [hastedt] Wohnmobile Oase Schosterborn	  1.279	53.06789	8.86339	
Bremerhaven  Doppelschleuse An der neuen Schleuse	  1.200	53.53189	8.57571	
Bremerhaven Reisemobil-Parkplatz Fischereihafen Hoebelstrasse	 1.050	53.52121	8.58436	
Bremerhaven Havencamp Brgermeister-Smidt-Strasse 209	 935	53.55944	8.56779	
Bremm Weingut Oster & Franzen Calmontstrasse 96	 678	50.09592	7.12382	

















regione **D - Germania**

<i>località</i>		<i>area n°</i>	<i>latitudine</i>	<i>longitudine</i>	<i>vedere foto o informazioni nel web</i>
Breuberg [neustadt]		697	49.81612	9.04205	
Wohnmobilstellplatz Breuberg-Aue Bahnhofstrasse 4					
Brokdorf		1.651	53.86465	9.31675	
Parking Dorfstrasse 54					
Buchen		1.143	49.52886	9.31023	
Morretal Muhlthalstrasse					
Bückeburg		713	52.25873	9.04635	
Wohnmobilstellplatz Am Schloss Reitweg					
Büren		1.227	51.54983	8.56303	
Wohnmobilparkplatz Büren Aftestrasse					
Burgbernheim		1.341	49.44634	10.31979	
Wohnmobilplatz Burgbernheim Im Grndlein					
Burghausen		620	48.15478	12.80874	
P am Grillplatz Berghamerstrasse 1					
Burhave		1.220	53.58324	8.37017	
	Knaus Reisemobilhafen Am Deich/Burhave Strand				
Busum		1.281	54.12976	8.87034	
Wohnmobil šbernachtungsplatz Bsum Dr. Martin Bahr Strasse 5					
Buttnershof		643	52.78345	12.00977	
Gutshaus Buttnershof Dorfstrasse 38					
Cochem		1.122	50.14719	7.16694	
Nordbrcke Moselstrasse					
Coesfeld		838	51.95192	7.17336	
Coebad Osterwicker Strasse 39					
Conneforde		828	53.32436	8.06316	
Ferienpark Am Bernsteinsee Dorfstrasse 11					
Costanza		2.263	47.669092	9.168113	
	Parcheggio a Costanza sulle rive del fiume Reno. Tranquillo gratuito di notte a pagamento di giorno. (17/06/2025 Roberto)				
Costanza		2.264	47.700274	9.183463	
Parcheggio a pagamento sul lago a 12 minuti in bicicletta da Costanza con WC. 01/06/2025 Roberto)					
Coswig		633	51.88195	12.43798	
Marina Coswig Elbstrasse 22					
Cottbus [brantz]		405	51.74623	14.35349	
Spreeauenpark Kiekebuscher Strasse					
Cuxhaven [duhnen]		1.105	53.88583	8.64667	
Strandparkplatz Duhner Allee 2					
Dagebüll		1.129	54.72679	8.69417	
Parking Am Badedeich 15					
Damme [rottinghausen]		885	52.48956	8.18296	
Flugplatz Rottinghausen Am Flugplatz 8					

regione **D - Germania**




























<i>località</i>	<i>area n°</i>	<i>latitudine</i>	<i>longitudine</i>	<i>vedere foto o informazioni nel web</i>
Damp	 1.327	54.57762	10.01574	
Wohnmobilpark Damp Parkstrasse 2				
Dangast	 1.240	53.44569	8.10928	
Am Sperrwerk Sielstrasse				
Datteln [bockum]	 837	51.67819	7.28268	
	Haard Camping In den Wellen 30			
Datteln [kloster]	 1.406	51.68235	7.30588	
Erholungspark Wehlingsheide Schorfheide 3				
Delecke	 691	51.49193	8.08249	
Wohnmobilstellplatz Delecke Linkstrasse 20				
Dessau	 639	51.83537	12.18287	
Flugplatz Hugo Junkers Alte Landebahn 27				
Detern [stickhausen]	 1.488	53.21583	7.64759	
Reisemobilplatz Alte Heerstrasse 6				
Dettelbach	 1.304	49.80044	10.16921	
Mainf.,hre Mainsondheimer Strasse				
Dingden	 848	51.78298	6.63122	
Erholungsgebiet Dingdener Heide Busster Weg 100				
Dinkelsbuhl	 797	49.07812	10.32902	
P&C Anlage Duerwanger Strasse				
Ditzum	 937	53.31517	7.28554	
Hinter dem Deich Molkereistrasse				
Dobbertin	 1.616	53.61877	12.06439	
	Campingplatz am Dobbertiner See Am Zeltplatz 1			
Dockweiler	 1.199	50.25485	6.77926	
	Dockweiler Mhle Mhlenweg			
Dorsten	 1.051	51.66536	6.96729	
Reisemobilhafen An der Lippe Zur Lippe				
Dorum-neufeld	 1.298	53.73634	8.52066	
Wohnmobilhafen Am Deich Am neuen Deich 2				
Dresden [johannstadt]	 1.473	51.05685	13.75876	
Dresden Sachsenplatz K.,the-Kollwitz-Ufer 4				
Dresden [zentrum]	 1.462	51.04401	13.74356	
Am Blherpark Zinzendorfstrasse				
Dülmen	 1.044	51.82562	7.27196	
Reisemobilstellplatz P6 Huttendyk				
Duttweiler	 842	49.30155	8.21196	
Festhalle Am Falltor				
Duvendiek	 616	54.33967	12.94284	
Naturcamp Zu den zwei Birken Dorfstrasse 12c				

regione **D - Germania**




<i>località</i>	<i>area n°</i>	<i>latitudine</i>	<i>longitudine</i>	<i>vedere foto o informazioni nel web</i>
Ebern	 752	50.09522	10.79591	
Festplatz Walk Strasser Anlage				
Ediger Eller	 1.510	50.09928	7.14399	
Wohnmobilplatz Eller Moselweinstrasse				
Ediger Eller	 1.474	50.09306	7.15969	
Wohnmobilplatz Ediger Moselweinstrasse				
Eichstatt	 1.213	48.88446	11.19762	
Schottenwiese Pirkheimer Straäe				
Einbeck	 941	51.82441	9.86456	
Hallen- und Freibad Am Schwimmbad				
Einsiedeln	 1.278	47.56912	11.30227	
Nachtparkplatz Mautstrasse Jachenau Einsiedl				
Eisenberg	 646	50.96653	11.91285	
Wohnmobilstellplatz der Stadt Eisenberg Geraer Strasse 71				
Elmstein	 949	49.36138	7.95115	
Am Haus Elmstein Esthaler Strasse 63				
Elzweiler	 1.095	49.58028	7.51389	
Wohnmobilstellplatz Hauptstrasse 7				
Emden	 960	53.36363	7.20871	
Alter Binnenhafen Am Eisenbahndock				
Emmerich	 893	51.83656	6.21957	
Jachthaven YHE [achter de steenfabiek] Fackeldeystrasse 15-65				
Emsburen [elbergen]	 898	52.46865	7.30063	
Landgasthof Elberger Schlipse Elbergen 1				
Enderndorf	 1.432	49.15023	10.91101	
Wohnmobilstellplatz Panorama Kreisstrasse				
Ensch	 1.271	49.82733	6.83563	
An den zwei Pappeln Moselwiesen				
Erbach	 962	49.66341	8.98919	
Alexanderbad Wiesenweg				
Erding	 1.592	48.29192	11.88636	
Wohnmobilpark Thermenallee 6				
Erkrath [unterfeldhaus]	 892	51.19834	6.91734	
Halle Albert Bollenhoff GmbH Heinrich Herz Strasse 18				
Erndtebruck [zinse]	 1.141	51.01105	8.20885	
Landhaus Zum Rothaarsteig Grosse Mittel 38				
Eschede	 801	52.73737	10.24094	
Parking Uelzener Strasse				
Escherndorf	 1.345	49.86018	10.17664	
Campingplatz Escherndorf An der Guss 9a				
















regione **D - Germania**

<i>località</i>	<i>area n°</i>	<i>latitudine</i>	<i>longitudine</i>	<i>vedere foto o informazioni nel web</i>
Eschwege 	 1.323	51.19173	10.06678	Knaus Reisemobilhafen Am Werratalsee 2
Essingen [lauterburg] 	 1.401	48.78725	9.98015	Campingplatz Hirtenteich Hasenweide 2
Ettal	 2.233	47.569944	11.075477	Parcheggio P1 a pagamento fuori Ettal ma con pista ciclabile e indicazioni per escursioni nel parco naturale
Ettal	 2.238	47.570325	11.096815	Parcheggio P5 dietro la basilica è l'unico in cui è possibile rimanere di notte con il camper
Ettenbeuren	 795	48.37566	10.36171	Kammelaue Zum Sportplatz 12
Eusserthal	 1.084	49.23911	7.97472	Wohnmobilstellplatz Schulstrasse
Eutin 	 1.366	54.16006	10.60178	Camping Prinzenholz Prinzenholzweg 20
Fahr	 809	49.87464	10.16393	Mainfahre Am Gries
Fassberg [muden]	 821	52.87244	10.10917	Wildpark Willigh„user Kirchweg
Fehmarn [fehmarisund] 	 1.372	54.40466	11.14032	Camping Miramar Fehmarnsund 70
Fehmarn [gammendorf] 	 1.375	54.52156	11.15356	Am Niobe Gammendorfer Strand
Fehmarn [johannesberg]	 721	54.50091	11.17796	Reisemobilplatz Johannisberg Insel Fehmarn
Fehmarn [klausdorf] 	 1.247	54.45759	11.27219	Camping Klausdorfer Strand -
Fehmarn [wulfen]	 1.376	54.40679	11.17598	Wohnmobilpark Wulfener Hals Wulfener Hals Weg 16
Fischbach	 1.632	49.74112	7.40559	Parking Marktstrasse 1
Fladungen 	 1.331	50.52026	10.13914	Camping Fladungen Flurstrasse 16
Forchheim	 726	49.72123	11.05021	Wohnmobilstellplatz Auf der Sportinsel
Freesenmoor	 1.229	53.75288	9.08375	Knaus Reisemobilhafen Schwimmbadallee 13
Freiburg [elbe]	 1.026	53.82292	9.29281	Sport- und Freizeitzentrum Am Bassin Am Deich/Am Bassin
Freital	 1.481	51.01217	13.67659	Wohnmobilstellplatz Gitterseer Strasse 38



regione **D - Germania**

<i>località</i>		<i>area n°</i>	<i>latitudine</i>	<i>longitudine</i>	<i>vedere foto o informazioni nel web</i>
Freudenberg		1.128	49.74003	9.31981	
Parking Hauptstrasse 152					
Freyburg [unstrut]	 	1.649	51.21034	11.77004	
Caravanstellplatz Schleussenblick Wasserstraße 22					
Friedeburg [etzel]		919	53.45808	7.88254	
Gasthaus Wilken am See Friedeburger Strasse 19					
Friedrichshafen	 	1.685	47.65024	9.49599	
Eriskircher Weg. A pagamento. (Roby2000 agosto 2014)					
Frielendorf [silbersee]	 	1.231	50.98389	9.34639	
Wohnmobilpark Silbersee Feriendorf Silbersee					
Friesenheim [schuttern]	 	1.558	48.40015	7.85749	
	Camping Baggersee Schuttern In der Kruttenau 100				
Fussen	 	1.312	47.58227	10.70084	
Wohnmobilplatz Fussen Abt-Hafner-Strasse 9					
Gailingen		1.047	47.69054	8.75595	
Rheinstrandbad Strandweg					
Garmisch Partenkirchen	 	1.440	47.50568	11.10748	
Alpencamp am Wank Wankbahnstrasse 2					
Gau Algesheim	 	1.601	49.96274	8.01241	
	Reisemobilstellplatz Bingerstrasse				
Gebhardshain		834	50.74412	7.82067	
Dorfwiese/Festplatz Steinebacherstrasse					
Geeste	 	1.588	52.59415	7.27415	
Speicherbecken [Stuwmeer Noord] Biener Strasse 13					
Geierswalde		582	51.49593	14.13159	
Ferien- und Freizeitpark Promenadenweg 1					
Geisingen		1.059	47.91987	8.64963	
Reisemobilstellplatz An Espen 8					
Geldern		1.061	51.50972	6.32611	
Reisemobilstellplatz Am Holländer See 19					
Geldern [veert]		989	51.53004	6.30369	
Am Sportplatz Hlspassweg 20					
Gelsenkirchen [feldmark]		916	51.50169	7.06327	
Gesundheitspark Nienhausen Feldmarkstrasse 201					
Gemünd	 	1.276	50.57833	6.49139	
Wohnmobilhafen am Nationalpark-Eifel Pfarrer Kneipp Strasse					
Gemünden Am Main		1.174	50.05735	9.68869	
Parking Lindenwiese Lindenwiese/Duivenallee					
Gerolstein		943	50.22145	6.65464	
Hallen- und Freibad Raderstrasse					














regione **D - Germania**

<i>località</i>	<i>area n°</i>	<i>latitudine</i>	<i>longitudine</i>	<i>vedere foto o informazioni nel web</i>
Gersfeld 	 745	50.46211	9.91967	Hochrhon Schachen 13
Giengen [hurbern] 	 1.319	48.58409	10.21197	Campingmobilstation Hoehlen Erlebniswelt Lonetalstrasse 61
Gillenfeld	 1.581	50.13405	6.93091	Pulvermaar Wohnmobilpark Feriendorf
Girod 	 1.246	50.43727	7.90472	Camping Eisenbachtal Bornstrasse
Glucksburg	 1.567	54.85845	9.59214	Ostseecamp Glucksburg-Holnis An der Promenade 1
Gohrisch	 1.681	50.91529	14.10697	Sachsische Schweiz Dorfplatz 181d
Golbach	 1.189	50.52786	6.53667	Wohmobilhafen Kallbachtal Kapellenstrasse 25
Graach An Der Mosel	 1.522	49.93481	7.06049	Sun Park Wohnmobilpark Gestade 16a
Grafenrheinfeld	 805	50.00831	10.20325	Parking Hermasweg
Greven [fuestrup]	 1.683	52.04527	7.68555	Reisemobilhafen Camp Marina Fuestruper Strasse 37
Gronau	 835	52.23722	7.08028	Dreil„nder See Brechter Weg
Gross Quassow 	 1.514	53.30901	13.00215	Camping- und Ferienpark Havelberge An den Havelbergen 1
Grünberg	 886	50.59513	8.95597	Centrum Gerichtsstrasse 4
Grünewalde	 1.480	51.51127	13.69384	Wohnmobilhafen Grnewalder Lauch Lauchstraäe 101
Guglingen	 866	49.06484	8.99468	Freibad Kreuzg„rten
Guntersblum	 1.002	49.78972	8.34389	Am Sportanlage Alsheimerstrasse 85
Günzburg	 800	48.46144	10.26893	Waldbad Heidenheimer Strasse 6
Güstrow 	 1.660	53.79142	12.21867	Campingplatz am Tierpark Primerburg
Habischtswald-ehlen	 858	51.32288	9.31975	Erlebnisbad Hasenbreite
Hagen	 996	52.20359	7.97735	Am Schulten Holz Zum Jagerberg 20





















regione **D - Germania**

<i>località</i>	<i>area n°</i>	<i>latitudine</i>	<i>longitudine</i>	<i>vedere foto o informazioni nel web</i>
Hagnay Am Bodensee 	 4.087	47.671907	9.327233	Strandbadstrabe 12/13. CS di fronte a campeggio, gratuito. (Roby2000 agosto 2014)
Hamburg 	 1.326	53.54346	10.02736	Die roten Doppeldecker Grner Deich 8
Hamburg [wilhelmsburg]	 1.330	53.47447	10.00131	Wohnmobilhafen Hamburg-Sd Finkenrieker Hauptdeich 5
Hameln	 939	52.09622	9.35854	Hannes Weserblick Ruthenstrasse 14
Hann Münden 	 812	51.41694	9.64715	Grne Insel Tanzwerder Tanzwerder 1
Hann Münden	 978	51.41965	9.64865	Am Weserstein Tanzwerder
Harlesiel	 1.275	53.70935	7.80894	An der Mole Am Harlesiel
Hassfurt	 779	50.03094	10.50125	Festplatz Gries Ringstrasse 12A
Hassfurt	 777	50.02634	10.51667	Naturfreunde Haáfurt Am Hafen 6
Hattingen	 683	51.40842	7.18085	Wohnmobilstellplatz Ruhrtal Ruhrdeich 24
Hauenstein	 890	49.18951	7.85532	Deutschen Schuhmuseum Turnstrasse 5
Hechingen 	 1.644	48.35991	8.95841	Stadt- und Aktivcamping Zollernalb Niederhechingerstrasse 41
Hechthausen 	 1.353	53.62576	9.20239	Ferienpark Geesthof Am Ferienpark 1
Heidenheim	 811	48.70181	10.16374	Wohnmobilstellplatz Heidenheim In den Seewiesen
Heilbronn	 1.265	49.13069	9.20521	Am Wertwiesenpark Neckarhalde
Heiligenhafen	 735	54.37812	10.97811	Wohnmobilstellplatz Heiligenhafen Steinwarder
Heimbach	 1.190	50.63661	6.47325	Wohmobilhafen Heimbach An der Laag 4
Heiningen	 1.110	48.65629	9.65458	Voralbhalle Krautgarten
Helmstadt	 701	49.32479	8.97122	Wohnmobilstellplatz Helmstadt Friedhofweg
Helmstedt	 728	52.23548	11.01165	Schtzenplatz Maschweg 9


















regione **D - Germania**

<i>località</i>		<i>area n°</i>	<i>latitudine</i>	<i>longitudine</i>	<i>vedere foto o informazioni nel web</i>
Hemfurth Edersee		1.125	51.17042	9.05097	
P am Edersee Kraftwerkstrasse					
Herbstein		1.112	50.56885	9.34638	
Vulkan Therme Zum Thermalbad 1					
Herford		1.028	52.10694	8.68668	
Sport- und Freizeitbad H2O Wiesestrasse 90					
Heringhausen	 	1.403	51.36437	8.71902	
Campingpark Hohes Rad Am Zeltplatz					
Heringsdorf		577	53.95761	14.16233	
Parkplatz an der Kirche Rudolf Breitscheidstrasse15					
Herrstein		704	49.77864	7.33591	
Wohnmobilstellplatz Herrstein Brhlstrasse					
Herscheid [reblin]		895	51.15858	7.74495	
Jagdhaus Weber Reblin 11					
Herzhausen	 	1.395	51.17533	8.89125	
Camping- und Ferienpark Teichmann Zum Traumen 1					
Hessisch Lichtenau ([quentel])	 	1.573	51.20194	9.62917	
Wohnmobilstandort Grundmhle Grundmhle 14					
Hessisch Lichtenau [walburg]		954	51.20038	9.77755	
Alter Bahnhof Bahnhofstrasse 5					
Hilchenbach [lutzel]		1.106	50.97278	8.16167	
Waldgasthaus Gillerberg Gillerbergstrasse 28					
Hirschhorn [neckar]		1.004	49.44236	8.89788	
Beim Žtsche Jahnstrasse 2					
Hochspeyer		1.003	49.44111	7.89306	
Am Schwimmbad Muhlhofstrasse 24					
Hodenhagen		963	52.76063	9.58936	
Aller Meisse Halle Volksloh 3					
Hofgeismar		1.115	51.49535	9.37539	
P2 Turnhagen S„lber Tor					
Hofheim	 	1.283	47.70667	11.21806	
Camping Brugger am See Seestrasse					
Hofheim		776	50.14186	10.51957	
Frei- und Hallenbad Johannisstrasse 28					
Hohenfelde	 	1.282	54.38673	10.49161	
Camping Ostseestrand Strandstrasse 21					
Hohenfelde		781	54.38277	10.49305	
Reisemobilplatz Radeland Strandstrasse 18					
Hohenland		598	52.68421	13.88145	
Das Forsthaus Bahnhofstrasse 13					




















regione **D - Germania**

<i>località</i>	<i>area n°</i>	<i>latitudine</i>	<i>longitudine</i>	<i>vedere foto o informazioni nel web</i>
Holdorf Heidesee Zum Heidesee 53	 925	52.58104	8.11072	
Hollern Twielenfleth Twielenfleth Am Deich 43	 1.114	53.60432	9.55901	
Holzappel Freibad Am Herthasee	 867	50.36216	7.90271	
Homborg [efze] Holzh,,user Feld Dresdener Allee	 936	51.02756	9.41478	
Hooksiel Ostdne B,,der Strasse	 1.124	53.64082	8.03507	
Horn [bad Meinberg] Wohnmobilhafen Mein Bad W,,llenweg 50	 1.268	51.89789	8.99019	
Hövelhof Bahnhof Westfalenstrasse	 1.005	51.82417	8.66099	
Höxter Flossplatz am Weserufer Milchweg	 884	51.77369	9.38715	
Hoya Weserblick Stettiner Strasse	 1.074	52.79916	9.14651	
Hünfeld Freizeitanlage Im Haselgrund Zu den Unsben	 1.445	50.67631	9.77654	
Husum Loofis Reisemobil-Platz Dockoogstrasse 7	 1.137	54.47453	9.04255	
Ilbeshausen Wohmobilstellplatz Hochwaldhausen Hindenburgstrasse	 1.179	50.52009	9.32369	
Ilsenburg [harz] Ilsetal Ilsetal 8	 762	51.85378	10.67021	
Ingolstadt Parking Jahnstrasse	 664	48.76084	11.42128	
Isny Im Algau Untere Muhle Seidenstrasse	 825	47.69442	10.03787	
Jade [schweiburg] Parking Quittenweg	 1.167	53.39126	8.26615	
Jessern [schwiellochsee] Camping an der Geisterschlucht Geisterschlucht	 1.603	52.01338	14.19368	
Jever Sport- und Freizeitzentrum Jahnstrasse	 1.029	53.57605	7.89032	
Jülich Brckenkopf Park Rurauenstrasse 11	 1.006	50.92336	6.34041	
Kalkar Parking Waysche Strasse 1-3	 1.133	51.74027	6.30225	




regione **D - Germania**

località		area n°	latitudine	longitudine	vedere foto o informazioni nel web
Karlsruhe		711	49.03705	8.30599	
	Yachthafen Maxau Maxau am Rhein				
Kassel	 	1.235	51.29222	9.48692	
	Am Sportzentrum Giesenallee				
Kastellaun	 	1.639	50.06771	7.45436	
	Burg Stadt CampingPark Sudstrasse 34				
Kelbra	 	1.452	51.42568	11.00299	
	Seecamping Kelbra Lange Strasse 150				
Kelheim	 	1.585	48.91386	11.87379	
	Volksfestplatz P 11 Am Pflegerspitz				
Kellinghusen		865	53.94716	9.70993	
	Freibad Jakob Fleischerstrasse				
Kempen		1.064	51.36742	6.40723	
	Reisemobilpark Am Aquasol Berliner Allee				
Kesten	 	1.469	49.90291	6.96241	
	Wohnmobilpark Kesten Uferstrasse				
Kevelaer [schravelen]		1.014	51.59559	6.25288	
	Schravelsche Heide Grotendonkerstrasse 54-58				
Kiefersfelden		638	47.61286	12.18955	
	Rathausplatz Blaahausstrasse				
Kiel [wik]		813	54.36363	10.14703	
	Wohnmobilstellplatz F"rde- und Kanalblick Mecklenburger Strasse 58				
Kinheim	 	1.226	49.97214	7.05704	
	Wohnmobilplatz Moselweinstrasse				
Kirchheim	 	1.255	50.81438	9.51807	
	Camping Seepark Brunnenstrasse 20				
Kitzingen [etwashausen]	 	1.307	49.74149	10.16674	
	Wohnmobilpark am Main Bleichwasen				
Klein Rönna		796	53.96123	10.33674	
	Klthseecamp Seeblick Stipsdorfer Weg				
Kleinwallstadt		1.138	49.87568	9.16383	
	Mainufer Fahrstrasse				
Klingenberg	 	1.640	49.78389	9.17778	
	Sonja's Wohnmobilhafen Zur Einladung				
Klink [sembzin]		632	53.46435	12.60438	
	Rasthof Sembzin Dorfstrasse 2				
Klüsserath	 	1.665	49.84324	6.85523	
	Reisemobilpark Klsserath B53				
Koborn Gondorf		1.039	50.30563	7.46068	
	Reisemobilstellplatz an der Mosel B416				



















regione **D - Germania**

<i>località</i>	<i>area n°</i>	<i>latitudine</i>	<i>longitudine</i>	<i>vedere foto o informazioni nel web</i>
Koblenz 	P 1.371	50.36654	7.60424	Campingplatz Rhein-Mosel Scharthwiesenweg 6
Köln [riehl] 	P 1.487	50.96238	6.98594	Reisemobilhafen K"ln An der Schanz
Königsfeld 	P 1.069	48.14003	8.40641	Reisemobilpark Bregnitzhof Buchenberger Strasse 34
Krakow [blechernkrug] 	P 1.671	53.67002	12.27541	Campingplatz Am Krakower See Windfang 1
Kreblitz 	P 1.478	51.89846	13.70815	Camping Sonnenberg Zur Schafsbrücke 7
Kressbronn [schnaidt] 	P 1.386	47.58813	9.56259	Ferienpark Gohren am See Zum Seglerhafen
Kronach 	P 668	50.23056	11.32833	Hammermühle Am Sand
Kronenburg 	P 705	50.35816	6.47408	Wohnmobilstellplatz Kronenburger See Seeuferstrasse 6
Krün 	P 1.292	47.49041	11.25442	Alpen-Caravanpark Tennsee Am Tennsee 1
Kühlungsborn 	P 653	54.15023	11.76197	M"wenparkcenter Hafenstrasse 1
Künzelsau 	P 907	49.27868	9.69506	Kocherfreibad Schlossmhlgsasse
Kürten [broch] 	P 1.483	51.05613	7.29035	Wohnmobilpark Krten Broch 8
Kutenholz 	P 839	53.48197	9.31537	Festhalle Brgrmeister-Schmetjen-Platz 1
Laboe 	P 802	54.41035	10.23304	Am Ehrenmal Prof Mnzerring
Lahnstein 	P 1.171	50.31338	7.59341	Parking Rheinterrasse Blicherstrasse
Lalling [euschertsfurth] 	P 1.528	48.83237	13.14463	Camping Weber Euschertsfurth 34
Landau In Der Pfalz 	P 870	49.20258	8.14305	Freizeitbad La Ola [P1] Horstring 2
Langballigau 	P 1.264	54.82241	9.65991	Camping Langballigau Strandweg 3
Langenberg 	P 1.120	51.34355	7.13582	Nizzabad Nizzatal 4
Langwedel 	P 1.384	54.21461	9.91944	Caravanpark am Brahmsee Mühlenstrasse 30a

























regione **D - Germania**

<i>località</i>	<i>area n°</i>	<i>latitudine</i>	<i>longitudine</i>	<i>vedere foto o informazioni nel web</i>
Lathen 	 1.399	52.85814	7.30408	Camping/Restaurant Lathener Marsch Marschstrasse 4
Lauchringen	 976	47.62522	8.31396	Am Wutach Badstrasse
Lauterecken	 688	49.65072	7.58682	Wohnmobilstellplatz Villa Toskana Friedhofweg 3a
Lemwerder	 1.617	53.15802	8.61762	Peter-Baxmann Platz Schulstrasse 44
Lenzen 	 1.638	53.10963	11.54095	Naturcampingplatz am Rudower See Leuengarten 9
Leutkirch	 824	47.82253	10.03986	Wohnmobilstellplatz Kemptener Strasse
Limburg An Der Lahn 	 1.259	50.38915	8.07383	Camping An der Lahn Schleusenweg 16
Lindau 	 1.194	47.58532	9.70659	Campingpark Gitzenweiler Hof Gitzenweiler 88
Lindenfels	 1.173	49.68018	8.78294	Parking Kappstrasse
Lingen-hanekenfähr 	 1.244	52.47053	7.30491	Camping Hanekenf.,hr Am Wasserfall 2
Lippstadt	 914	51.67383	8.33311	Kombibad Buckeburgerstrasse
Lippstadt [niederdedinghausen] 	 1.498	51.70453	8.40629	Lippstadter Seenplatte Seeuferstrasse 14
Lohme	 603	54.58277	13.61324	Am Dorfladen Arkonastrasse 4
Lossburg	 983	48.41572	8.45828	Am Sportplatz Auchtweide
Lübben 	 1.497	51.93631	13.89373	Spreewald-Camping Am Burglehn 10
Lübbenau [leipe]	 594	51.85749	14.03918	Pension Spreewaldhof Leipe Leiper Dorfstrasse 2
Lubeck	 761	53.87231	10.68038	P4 Lastadie
Lübeck [st Gertrud]	 755	53.89508	10.71072	Sportpark Hulshorst An der Hulshorst 11
Ludersfeld	 921	52.35973	9.25509	Heinrich's Reisemobil Stellplatz Am Hulsebrink 10-11
Maasholm	 1.008	54.68326	9.99303	Seglerhafen Uleweg


regione **D - Germania**

<i>località</i>	<i>area n°</i>	<i>latitudine</i>	<i>longitudine</i>	<i>vedere foto o informazioni nel web</i>
Mainstockheim Wohnmobilhafen Mainstockheim Albertsh"ferstrasse	 1.315	49.77232	10.15565	
Malliss [bockup]  Wohnmobilstellplatz Camping-Kieferngrund Friedensstrasse 8	 1.280	53.20167	11.29306	
Manderscheid  Natur-Camping Vulkaneifel Herbstwiese	 1.663	50.09581	6.80023	
Marburg Wohnmobilpark Jahnstrasse	 1.233	50.80372	8.77292	
Mardorf Wohnmobilstellplatz Steinhuder Meer Rote Kreuzstrasse 16	 686	52.48627	9.30093	
Marienhafe Wohnmobilstellplatz Tjucher Moortun	 1.568	53.52755	7.28001	
Markelsheim Engelsbergparkplatz Engelsbergstrasse	 845	49.47515	9.83515	
Markkleeberg [auenhain] Seepark Auenhain Am Feriendorf 2	 635	51.26048	12.42883	
Marpingen Marienkapelle Kettlerstrasse	 1.139	49.45053	7.06829	
Marsberg Wohnmobilhafen Marsberg Am Sportplatz	 1.272	51.45952	8.84891	
Marsberg Diemelsee Am See	 831	51.37471	8.72274	
Maulbronn Am Kloster Hilsenbeuerstrasse	 959	48.99872	8.80501	
Mayschoss Station van de Ahrtalbahn Ahrrothweinstrasse	 1.022	50.51738	7.02004	
Meersburg Reisemobilstellplatz Ergeten Daisendorferstrasse	 1.604	47.70163	9.26876	
Mehring Wohnmobilstellplatz del Mosel Moselweinstrasse 2	 699	49.79431	6.81813	
Meissen Freizeitbad Wellenspiel Berghausstrasse 2	 608	51.17439	13.49859	
Meissen Landhaus Nassau Nassauweg 1	 606	51.17133	13.51703	
Meldorf Am Deich Neuer Hafen 2	 993	54.09364	8.95045	
Mellrichstadt Am Mahlbach Malbachweg	 799	50.43144	10.30968	
Mengen [rulfingen] Zielfinger Seen Uferweg 25	 706	48.03083	9.28278	

regione **D - Germania**

<i>località</i>	<i>area n°</i>	<i>latitudine</i>	<i>longitudine</i>	<i>vedere foto o informazioni nel web</i>
Meschede 	 995	51.29851	8.26386	Knaus Reisemobilhafen Mielinghausen 7
Mettlach	 1.157	49.49816	6.59675	Mettlacher Abtei-Br.,u Bahnhofstrasse 32
Metzingen	 1.494	48.53222	9.27611	Reisemobilplatz Outlecity Stetterstrasse 4
Minden	 905	52.28752	8.92642	Kanzlers Weide Hausbergerstrasse
Minheim	 1.584	49.86593	6.94179	Sonneninsel Minheim Moselweinstrasse
Mirow	 621	53.28912	12.79369	Kanustation Mirow An der Clon 1
Mittenwald	 675	47.43827	11.26451	Karwendel Albert Schottstrasse 35
Möhnesee [körbecke]	 1.286	51.49139	8.12583	Freizeitzentrum B"rnigeweg
Molln	 757	53.62554	10.68299	Am Ziegelsee Alt Mollnerstrasse
Monaco di Baviera 	 2.242	48.183692	11.607327	Parcheggio a pagamento alla fermata della metro comodo per recarsi in centro. Tranquillo ma con cartello che invita i camperisti a non fare campeggio ma solo sosta
Monheim	 749	48.84451	10.85429	An der Stadthalle Schulstrasse
Mönkebude	 1.602	53.77213	13.96959	Wohnmobilparkplatz Am Hafen
Moringen	 700	51.69844	9.86825	Wohnmobilstellplatz Domanenhof Amtsfreiheit
Mosbach	 1.180	49.36028	9.14722	Wohnmobilstellplatz Wasemweg 8
Moxa	 1.643	50.64038	11.62747	Wohnmobilstellplatz Ortsstrasse
Munnerstadt	 806	50.25162	10.19313	P1 An der Lache Seminarstrasse
Münster 	 1.258	51.94658	7.69121	Camping Mnster Laerer Werseufer 7
Munstertal 	 1.444	47.85973	7.76372	Feriencamping Munstertal Dietzelbachstrasse 6
Murg	 1.181	47.55246	8.02427	Am Freibad Am Freibad 3
Murnau Am Staffelsee	 718	47.67943	11.19569	Bahnhofplatz Am Bahnhofplatz





















regione **D - Germania**

<i>località</i>	<i>area n°</i>	<i>latitudine</i>	<i>longitudine</i>	<i>vedere foto o informazioni nel web</i>
Nagold	 973	48.56367	8.72254	
An der Nagold Am Glockenrain				
Neef	 1.490	50.09505	7.13705	
Moselvorgel,,nde Moseluferstrasse				
Nennig	 1.557	49.54224	6.37143	
	Moselcamping Dreil,,ndereck Zur Moselbrcke			
Nesselwang	 780	47.62003	10.49763	
Wohnmobilstellplatz Nesselwang An der Riese 21				
Nettersheim	 1.294	50.48605	6.62635	
Wohnmobilhafen Nettersheim Urftstrasse				
Neualbenreuth	 636	49.98101	12.42409	
Sibyllenbad P2 Kurallee 1				
Neuhausel	 1.098	50.38257	7.70275	
Wohnmobilstellplatz Im Feldchen 1				
Neukirchen	 1.454	54.32463	11.06804	
	Hohes Ufer Ostermade 1			
Neukloster	 1.648	53.86122	11.69555	
Wohnmobilstellplatz Neuklostersee Alte G,,rtnerrei 3				
Neunkirchen	 1.400	49.32645	7.19445	
	Camping Volkssonnengarten Lakaienschaferrei			
Neustadt/harz	 1.425	51.56869	10.82897	
	Am Waldbad An der Burg 3			
Niederbeisheim	 1.191	51.03384	9.53595	
	Camping Am Bauernhof Zum Lierloch 1			
Niederwerrn	 808	50.06079	10.17549	
Kirchweihplatz Jahnstrasse				
Nienburg [weser]	 1.673	52.64186	9.20143	
Reisemobilstellplatz Oyler Strasse				
Nienhagen	 1.321	52.55503	10.10734	
Wohnmobilstellplatz Herzogin-Agnes-Platz				
Nieste [sensenstein]	 896	51.30821	9.64394	
Jugendburg Sensenstein Sensenstein 1				
Nimritz	 657	50.70105	11.64845	
Wohnmobilstellplatz Nimritz Ortsstrasse 29e				
Nordenham	 872	53.49962	8.47725	
Freizeitbad Stortebeker Atenser Allee 48				
Nordholz [spieka Neufeld]	 982	53.78903	8.55105	
Am Kutterhafen Deichweg				
Nordhorn	 1.537	52.43678	7.08163	
Vechtesee Heseper Weg - Seeuferstrasse				









regione **D - Germania**

<i>località</i>	<i>area n°</i>	<i>latitudine</i>	<i>longitudine</i>	<i>vedere foto o informazioni nel web</i>
Nurnberg	 1.389	49.47493	11.09436	
 Parcheggio gratuito in un parco pubblico a 3 km dal centro. Scarico solo cassetta. 01/06/2025 Roberto				
Oberreisenheim	 1.316	49.88824	10.17872	
Winzerhalle An der Mainau				
Oberhausen	 903	51.48685	6.85556	
Kaisergarten Am Kaisergarten				
Oberhof	 754	50.70288	10.72757	
Wohnmobilstellplatz Oberhof Jahnstrasse 7				
Obermaiselstein	 1.356	47.44408	10.24308	
Allg.,u Rieder Wiesin Am Goldbach 3				
Oberndorf [bentwisch]	 1.561	53.75404	9.15017	
Wohnmobilplatz Oberndorf Alex-Reyels-Straäe				
Obernissa	 722	50.95306	11.14917	
Wohnmobilstellplatz Lassek Kalte Küche 7a				
Oberried	 1.251	47.92961	7.95898	
Kirnermartes V"rlinsbachstraäe 2				
Oberwesel	 1.080	50.10208	7.73526	
Wohnmobilstellplatz Im Tuchscheren				
Ochsenhausen	 969	48.06698	9.94986	
An der Kapfhalle Jahnstrasse				
Olbersdorf	 1.453	50.89375	14.76962	
	SeeCamping Zittauer Gebirge Zur Landesgartenschau 2			
Oppenheim	 707	49.85639	8.36402	
Womoland Oppenheim An der Festwiese				
Ostrhauderfehn	 1.609	53.13846	7.62325	
Parking Liebigstrasse				
Otterndorf	 1.011	53.80911	8.89495	
Schutzenplatz Frobeweg				
Oyten	 933	53.04622	9.00662	
Knaus Reisemobilhafen Oyter See 1				
Papenburg	 1.248	53.06528	7.42639	
	Camping Poggenpoel Zum Poggenpoel			
Passau	 609	48.57391	13.42474	
Winterhafen Regensburgserstrasse				
Peenemünde	 601	54.13596	13.76263	
In Hafen F.,hrstrasse 9				
Petershagen	 987	52.37532	8.96875	
Am Sportplatz Hohoffstrasse				
Pfaffenweiler	 990	47.93749	7.75013	
Am Torbogen Weinstrasse				




























regione **D - Germania**

località	area n°	latitudine	longitudine	vedere foto o informazioni nel web
Pirna	 596	50.95035	13.99062	Gasthof Obervogelgesang Obervogelgesang 22
Pleinfeld	 1.441	49.11296	10.96841	Waldcamping am Brombachsee Sportpark 13
Plon	 1.337	54.14766	10.39774	Spitzenort Aschebergerstrasse 76
Polle	 1.072	51.89677	9.40752	Weserterrasse F„hrstrasse
Poppenhausen [wasserkuppe]	 1.007	50.48995	9.87615	Brgerhaus Sebastian-Kneipp-Weg
Pottenstein	 1.242	49.76294	11.40826	Wohnmobilpark Pottenstein Am Langen Berg
Prerow	 625	54.44818	12.60552	Strandzugang 22 B„derstrasse
Pünderich	 1.461	50.04408	7.12562	Moselvorland Moselallee
Raesfeld	 940	51.76534	6.83129	Graf Alexander Sdring
Rain	 740	48.69187	10.90712	Volksfestplatz Fasanenweg/Kraftwerkstrasse
Ramsbeck [valme]	 1.250	51.28793	8.40627	Camping Valmetal Valme 2a
Rathenow	 637	52.60797	12.33631	Parking Baustrasse
Ravensburg	 1.530	47.78184	9.60036	Wohnmobilstellplatz Muhlbruckstrasse
Rechberghausen	 1.021	48.72408	9.63587	Sportpark Lindach Am Desenbach
Redwitz An Der Rodach	 715	50.17487	11.21134	Am Schwimmbad Weiherdammstraße
Rees	 1.186	51.76422	6.38885	Am Freibad Ebentalstrasse
Regensburg	 2.268	49.019919	12.110847	Parcheggio a pagamento su un isola vicino al centro. Molto comoda e silenziosa. 01/06/2025 Roberto
Rehbach	 1.562	51.18386	9.02751	Wohnmobilstellplatz Am Eschelsberg
Rehburg	 1.093	52.47385	9.23247	Wohnmobilstellplatz Auf der Bleiche
Reil	 1.492	50.02627	7.11453	Moselufer Moselstrasse








regione **D - Germania**

<i>località</i>	<i>area n°</i>	<i>latitudine</i>	<i>longitudine</i>	<i>vedere foto o informazioni nel web</i>
Reit Im Winkl	 1.500	47.65811	12.53937	
Wohnmobilpark Seegatterl Seegatterl 7				
Reit Im Winkl	 1.489	47.67019	12.48414	
Wohnmobilpark Am Waldbahnhof 7				
Remagen	 652	50.57666	7.24754	
Goldene Meile Simrockweg 9-13				
Rendsburg	 1.236	54.30435	9.65611	
Am Stadtsee An der Untereider 9				
Reussenkoge	 977	54.61541	8.87098	
Amsinck Haus S"nke Nissen Koog 36a				
Rhede	 902	51.83652	6.69372	
Kirmesplatz Kettelerstrasse 9				
Rheurdt	 1.457	51.46346	6.46743	
Wohnmobilpark Okodorf Rheurdt St. Nikolausweg 15				
Rhodt Unter Riedburg	 1.482	49.27678	8.09166	
Wohnmobilstellplatz Theresienstrasse				
Riedenburg	 1.647	48.96396	11.68209	
Volksfestplatz An der Altmhl				
Rodental	 727	50.28862	11.02186	
Freizeit- und Ferienhof Schweizerei Schweizerei 1				
Rodewald	 1.152	52.66357	9.47943	
Naturfreibad Im Zentrum 2				
Rosenthal	 880	50.97559	8.86901	
Fischewosse Willersh„userstrasse 2				
Rosshaupten	 1.317	47.64328	10.73067	
Camping Warsitzka Tiefental 1				
Rot Am See	 1.325	49.25727	10.02745	
Parking Brettheimer Strasse				
Rotenburg Ad Fulda	 1.067	51.00056	9.72079	
Reisemobilpark Am Wittich Auf der Kalkroste				
Rottenburg Am Neckar	 1.670	48.47234	8.95064	
Neckarufer Ulmenweg				
Rüdersdorf Bei Berlin	 600	52.47441	13.77647	
Museumspark Heinitzstrasse				
Rudolstadt [volkstadt]	 671	50.70504	11.31716	
Erlebnisbad Saalemaxx Hugo Trincklerstrasse 6				
Rurberg	 832	50.60936	6.36387	
Ehrenfriedhof L166				
Ruterberg	 1.196	53.15194	11.18583	
Wohnmobilpark Dorfrepublik Rterberg Ringstrasse 2				
























regione **D - Germania**

<i>località</i>	<i>area n°</i>	<i>latitudine</i>	<i>longitudine</i>	<i>vedere foto o informazioni nel web</i>
Saalfeld	 667	50.63477	11.34014	
Feengrotten Feengrottenweg 2				
Saarburg	  1.499	49.60172	6.55454	
Reisemobilpark Saarburg Am Saarufer 18				
Saarburg	 1.071	49.59924	6.54141	
Reisemobilplatz Leukbachtal Friedensau				
Salzgitter	 798	52.15126	10.31323	
Salzgittersee Zum Salzgittersee 45				
Sasbachwalden	 844	48.61947	8.12143	
Festplatz Talstrasse				
Sassnitz [neu Mukran]	 605	54.47502	13.57057	
Strandparkplatz Neu Mukran B 196a				
Schacht Audorf	  1.463	54.30605	9.71284	
Wohnmobilpark Aan de K76				
Scharbeutz	  1.322	54.03109	10.75238	
Pappelhain Hamburger Ring				
Schashagen [bliesdorf-strand]	  1.456	54.11948	10.92123	
Wohnmobilpark Ostseeblick Strandweg				
Schieder	  1.447	51.92071	9.16471	
Freizeit-zentrum Schiedersee Kronenbruch 3				
Schillig	  1.552	53.70225	8.02618	
Nordsee-Camping Schillig Deichstrasse				
Schluchsee	 1.018	47.81576	8.18097	
Schluchsee Faulenfurststrasse 18				
Schneeberg	 622	50.57482	12.61253	
Strandbad Filzteich Am Filzteich				
Schonberg [brasilien]	 791	54.42198	10.39695	
Wohnmobilstellplatz Mittelstrand Zijweg van Mittelstrand				
Schongau	 747	47.80898	10.89831	
Festplatz Lechuferstrasse				
Schöppenstedt	 753	52.14637	10.77882	
Elm Asse Platz Wallpforte				
Schuttorf	 897	52.32134	7.22602	
Kuhmplatz Graf Egbert Strasse Am Kuhn				
Schwäbisch Hall	 1.073	49.11609	9.73235	
Wilerwiese Johanniterstrasse				
Schwanewede	 938	53.22381	8.59644	
Hinter EKZ Am Markt				
Schwangau	  1.324	47.59172	10.77309	
Wohnmobilpark Schwangau Mnnchner Strasse 151				

regione **D - Germania**

<i>località</i>	<i>area n°</i>	<i>latitudine</i>	<i>longitudine</i>	<i>vedere foto o informazioni nel web</i>
Schwarmstedt  951 Am Hallenbad Am Beu 4		52.67832	9.61382	
Schweich  1.232 Wohnmobilpark Zum Fahrturm Am Yachthafen		49.81519	6.75694	
Schweinfurt  1.358 Wohnmobilpark Saumain Am Hutrasen		50.03869	10.23529	
Schwerin  666 P Am Stadthafen Schliemannstrasse		53.62964	11.42032	
Schwetzingen  1.131 Parking Ketscher Landstrasse		49.37826	8.55933	
Seck  1.234 Camping Park Weiherhof Campingplatz Weiherhof		50.58753	8.03784	
Seelbach  1.408 Ferienpark Schwarzwald Hof Tretenhofstrasse 76		48.30042	7.94499	
Segnitz  819 Gasthaus Zum Goldenen Anker Mainstrasse 8		49.67035	10.14315	
Sehestedt  1.123 P bij het veer Fahrstrasse 1		54.36457	9.81805	
Sehlendorf [packhaus]  756 Sehlendorfer Strand Strandstrasse 24		54.30668	10.68952	
Senftenberg [buchwalde]  595 Seestrand Buchwalde Buchwalder Strasse		51.51251	14.02272	
Sevelen  1.465 Wohnmobilpark Hexenland-Sevelen Koetherdyck 18		51.50155	6.43436	
Sigmaringen  857 Erlebnis Camp Georg Zimmererstrasse 2		48.08486	9.21119	
Simonsberg  1.553 Nordsee Camping zum Seehund Lundenbergweg 4		54.45511	8.96963	
Sinsheim  931 Helmut Gmelin Stadion Schwimmbadweg		49.24776	8.88682	
Soest  1.060 Reisemobilstellplatz Altes Stellwerk 9		51.57506	8.11478	
Soltau  1.262 Camping Auf der Simpel Am Wildpark		53.02573	9.85929	
Soltau [ 923 Heide-Park Resort Heidenhof		53.02156	9.87295	
Sommersdorf  1.555 Am Kummerower See Dorfstrasse		53.79818	12.87563	
Sonsbeck [labbeck]  1.267 Campingpark Kerstgenshof Marienbaumer Strasse 158		51.65987	6.37237	
























regione **D - Germania**

<i>località</i>	<i>area n°</i>	<i>latitudine</i>	<i>longitudine</i>	<i>vedere foto o informazioni nel web</i>
Spalt	 1.438	49.17553	10.92796	
Wohnmobilpark Rezattal Obeltshauserstrasse 3				
Speyer	 1.577	49.31118	8.45074	
Technik Museum Speyer Am Technik Museum 1				
Spreetal	 1.618	51.49885	14.34404	
WSZ Camp Spreetaler See Werkstrasse 10				
Sprendlingen	 1.686	49.85402	7.98578	
Reisemobilhafen Am Wiesbach Bachgasse				
St. Aldegund	 1.491	50.08066	7.13139	
Moselufer Hauptstrasse				
St. Peter Ording	 1.664	54.30887	8.63514	
Reisemobilhafen Sankt Peter Ording Ketelskoog 4				
St. Peter Ording	 1.404	54.33263	8.61929	
	Campingplatz Sass Grudeweg 1			
Stade	 1.237	53.60328	9.46738	
Am Schiffertor Schiffertorsstrasse 21				
Stadthagen	 875	52.32248	9.18931	
Freizeitbad Tropicana Jahnstrasse 2				
Stadtlengsfeld	 820	50.78971	10.11554	
Am Schwimmbad Eisenacherstrasse				
Stadtoldendorf	 1.679	51.87847	9.63563	
	Mobilcamping unter der Homburg Linnenkamperstrasse 33			
Steenfelde	 918	53.12933	7.44052	
Gasthaus Zur Mhle Mhlenstrasse 214				
Steibis [oberstauen]	 826	47.52678	10.02729	
Hochgratblick Am H"äl 12				
Steinberg [norgaardholz]	 1.382	54.78517	9.79943	
	Campingplatz Nordstern Nordstern 1			
Steinberg Am See	 640	49.27888	12.17213	
MovinGround Seestrasse				
Steinfurt [burgsteinfurt]	 684	52.14806	7.34778	
Wohnmobilstellplatz Steinfurt Liedekerkerstrasse 70a				
Steinhagen	 945	51.99998	8.42351	
Hallenbad Am Cronsbach 1				
Steinhude	 1.245	52.44888	9.35454	
Steinhuder Meer Am Bruchdamm 3				
Stendorf	 656	51.11409	11.69549	
Am Saalebogen Stendorf 14				
Stolpen	 584	51.04937	14.08607	
An der Burg Schlossstrasse 12				


regione **D - Germania**

<i>località</i>	<i>area n°</i>	<i>latitudine</i>	<i>longitudine</i>	<i>vedere foto o informazioni nel web</i>
Storkow [mark]	 597	52.25787	13.93178	
Parking Kirchstrasse				
Stotel	 1.102	53.44068	8.59345	
Stoteler See Schulstrasse				
Stralsund	 1.525	54.30196	13.10117	
An der Rugenbrücke Schwarze Kuppe				
Struckum	 1.560	54.58583	8.99047	
Wohnmobilplatz Marschblick Kennedyweg 3				
Sübrookmerland	 942	53.44462	7.30857	
Grosses Meer Langer Weg				
Tauberrettersheim	 968	49.49555	9.93481	
An der Brücke Tauberstrasse/Brunnenstrasse				
Tett nang	 1.159	47.66457	9.59159	
Parking Loretostrasse				
Thal	 792	50.91856	10.39569	
Wohnmobilstellplatz Thal Am Sportplatz				
Thalfang	 881	49.74978	7.00011	
Festplatz Talstrasse				
Thalheim	 619	50.70687	12.84296	
Sportpark Thalheim Berghausweg 5				
Thulba	 1.607	50.17177	9.92345	
Reisemobilstellplatz Oberthulba Untere Au 3				
Thüle [thülsfelde]	 1.100	52.93401	7.93157	
Thlsfelder Talsperre Seeblickstrasse				
Titisee	 1.620	47.88829	8.12886	
Camping Bankenhof Bruderhalde 31a				
Titisee Neustadt	 1.135	47.90428	8.15649	
Parking Neust., dter Strasse				
Tönning	 1.428	54.30914	8.93714	
Eiderblick Am Freizeitpark 1a				
Travemünde	 1.430	53.97583	10.87694	
Kowitzberg Kowitzberg 41				
Trechtingshausen	 1.381	50.00429	7.85541	
Campingplatz Marienort Zum Friedhof				
Trier	 1.687	49.74019	6.62444	
Reisemobilpark Trevis In den Moselauen				
Trittau	 789	53.61022	10.40913	
Parking Am Schtzenplatz				
Tritthenheim	 1.674	49.82431	6.90299	
Reisemobilplatz Tritthenheim Mosel-promenade				





















regione **D - Germania**

<i>località</i>		<i>area n°</i>	<i>latitudine</i>	<i>longitudine</i>	<i>vedere foto o informazioni nel web</i>
Tubingen		2.270	48.512771	9.032663	A pagamento Parcheggio comodo per visitare il castello e il centro storico distanza 1,5 km. Tranquillo a pagamento in mezzo alla natura . In pendenza 01/06/2025 Roberto
Twist		946	52.64671	7.08903	Hallenbad Am Hallenbad 9
Udenbreth	 	1.096	50.40763	6.37087	Wohnmobilhafen Weisser Stein Am weisser Stein
Uedem		1.168	51.66152	6.28751	Parking Bergstrasse Bergstrasse 99
Ulrichstein		1.117	50.57589	9.20617	Panoramablick(bij Badebiotop und Ferienpark) Erlenweg
Unterkirnach		1.158	48.07723	8.36703	Parking Rathausplatz
Urmitz		981	50.41716	7.52504	Am Rhein Hauptstrasse
Urzig		1.169	49.97887	7.00819	Parking Moselufer
Valwig		1.150	50.14289	7.21341	Moselvorland Moselweinstrasse
Velden		663	49.61697	11.51411	Toni-Wolf-Platz Toni-Wolf-Platz
Veldenz		843	49.89189	7.01909	Festplatz Hauptstrasse
Verden		1.058	52.92563	9.22711	Reisemobilstellplatz Conrad Wode Strasse
Volkach	 	1.368	49.86441	10.22139	Wohnmobilstellplatz Unter der Mainbrücke
Volkach [astheim]		804	49.86545	10.21669	Unter der Mainbrücke Mainstrasse
Vreden		712	52.03959	6.84136	Wohnmobilstellplatz am Sportplatz Ottensteiner Strasse 59
Waabs	  	1.569	54.49551	9.93702	Ostseecamping Gut Karlsminde Karlsminde
Waabs	  	1.563	54.50319	9.95795	Ostsee-Camping Gut Ludwigsburg Ludwigsburg 4
Waabs [kleinwaabs]	  	1.534	54.53201	9.99938	Ostseecampingplatz Familie Heide Strandweg 31
Waffenrod [hinterrod]		739	50.46889	10.91861	Freizeitpark Waffenrod Zum Burgberg 1
Wagenfeld		950	52.54548	8.59656	Am Hallen-Freibad Schulstrasse 12



regione **D - Germania**

<i>località</i>	<i>area n°</i>	<i>latitudine</i>	<i>longitudine</i>	<i>vedere foto o informazioni nel web</i>
Waldshut-tiengen  1.274 Wohnmobil Park Waldshut Jahnweg 22		47.61109	8.22522	
Walkenried  1.367 Knaus Reisemobilhafen Ellricher strasse 7		51.58931	10.62637	
Wanfried  1.308 Wohnmobilhafen Wanfried In der Werraue		51.18778	10.16417	
Wangen Im Allgau  1.544 P17 Vorderes Ebnet Am Klosterle		47.68163	9.83406	
Waren  1.495 Campingplatz Ecktannen Fontanestrasse 66		53.49954	12.66348	
Waren (müritz)  1.579 Wohnmobillpark Waren an der Munz Zur Stillen Bucht 3		53.51203	12.65082	
Warstein  1.529 Warsteiner Camperpark Enkerbruch Enkerbruch 11A		51.43033	8.37439	
Waxweiler  1.225 Wohnmobilplatz Bahnhofstrasse		50.09539	6.35508	
Weener  604 Am alten Hafen Pannenburgstrasse		53.16955	7.36163	
Weeze  1.052 Reisemobilstellplatz Fahrsteg L5		51.63015	6.20004	
Weikersheim  1.099 Tauberwiesen August Laukhuff Strasse		49.48368	9.89885	
Weikersheim [laudenbach]  1.254 Camping Schwabenmühle Weikersheimer Strasse 21		49.45723	9.92721	
Weilburg  1.134 Parking Hainallee		50.48375	8.25815	
Weilheim In Oberbayern  723 Reisemobilstellplatz In der Au		47.84002	11.13638	
Weilmunster  1.217 In der Au Am Froschgraben		50.43406	8.37297	
Weilrod  1.576 Tanus Mobilcamp Altweilnau Hochtaunusstrasse		50.31138	8.42581	
Weinsberg  1.086 Wohnmobilstellplatz Eugen Diez Strasse		49.14833	9.28472	
Werder [havel]  1.535 Parking Unter den Linden		52.37796	12.93718	
Wernigerode  751 Gastehaus Familie Mann Muhlental 76		51.81658	10.81425	
Wernigerode [darlingerode]  1.299 Wohnmobillpark Harzblick Hinter den Garten 11		51.85288	10.73683	

regione **D - Germania**



















<i>località</i>	<i>area n°</i>	<i>latitudine</i>	<i>longitudine</i>	<i>vedere foto o informazioni nel web</i>
Wertach 	P 1.335	47.61033	10.44652	Camping Gruntensee Gruntenseestrasse 41
Wertingen 	P 1.309	48.55941	10.69032	Wohnmobilpark Wertingen Am Bahnhof 4
Wesel 	P 1.013	51.66083	6.59194	R"merwardt Rheinpromenade Hohe 9
Wesenberg 	P 613	53.27688	12.98804	Wohnmobilstellplatz Ahrensberger Weg 11
Wesselburen 	P 911	54.20542	8.93077	Kohlosseum Bahnhofstrasse 20
Westerholz 	P 1.243	54.81947	9.66686	Camping Fordeblick Haffstrasse
Westerstede 	P 1.387	53.24968	7.93437	Campingplatz Westerstede Suder Strasse 2
Westerweyhe 	P 1.339	52.99974	10.51543	Uhlenk"per-Camp Festplatzweg 11
Wiesbaden 	P 1.162	50.05592	8.21299	Parking Worther-See-Strasse 29
Wiesmoor 	P 1.393	53.41602	7.70903	Camping- und Bungalowpark Ottermeer Am Ottermeer 52
Wietzendorf 	P 1.515	52.93144	9.96555	Sudsee-Camp Sudsee-Camp 1
Wildeshausen 	P 689	52.89965	8.42858	Wohnmobilstellplatz Wildeshausen Krandelstrasse
Wilhelmshaven 	P 927	53.51085	8.13027	Helgolandkade Fliegerdeich
Wilhelmshaven 	P 859	53.53471	8.10115	Erlebnisbad Nautimo Friedenstrasse 99
Wilhelmshaven 	P 692	53.51093	8.09036	Wohnmobilstellplatz SVG Bunsenstrasse 10
Willingen [upland] 	P 1.192	51.28998	8.61327	Wohnmobilpark Willingen Am Hagen 10-12
Windsbach 	P 750	49.24649	10.82499	Parkplatz Windsbach Ansbacher Strasse
Winsen [aller] 	P 623	52.67204	9.93587	Campingpark Sudheide Im Stillen Winkel 20
Wintrich 	P 1.496	49.88363	6.94837	Mosel Stellplatz Wintrich Moselstrasse
Wipfeld 	P 807	49.91951	10.17843	Festplatz am Main Obereisenheimer strasse

regione **D - Germania**














































località	area n°	latitudine	longitudine	vedere foto o informazioni nel web
Wittenborn 	P 1.364	53.92017	10.23412	Seecamping Weisser Brunnen Seestrasse 12
Wittlich	P 690	49.99449	6.87604	Wohnmobilstellplatz Zweibachenweg Am Sportplatz
Witzenhausen [bischhausen]	P 894	51.34549	9.85495	Josef-Pott-Platz Laubenweg
Worms	P 1.662	49.63465	8.37505	Reisemobilstellplatz Kastanienallee
Zell [mosel]	P 974	50.02917	7.17778	An der Fussg.,ngerbrcke Moselufer
Zell [mosel]	P 1.012	50.01614	7.17662	R"merquelle Am Freizeitzentrum
Zorge 	P 1.369	51.64167	10.64944	Harz-camping Im Waldwinkel Kunzentel
Zülpich	P 1.136	50.67712	6.65642	Parking Am Wassersportsee
Zwiesel	P 610	49.02616	13.22071	Ferienpark Arber Waldesruhweg 34
Zwingenberg	P 1.091	49.41649	9.04139	Wohnmobilstellplatz Alte Dorfsstrasse

España

















































S - Andalusia

Alanís de la Sierra   	P 490	38.03694	-5.71056	aperto tutto l'anno. Gratis. Anche sosta notturna, possibilità rifornimento acqua, scarico acque grigie, scarico acque nere, elettricità, ristoro, supermercato nelle vicinanze, vicino a distributore carburante,
Alcaudete  	P 297	37.58972	-4.08917	Area de Alcaudete. Gratis. possibilità rifornimento acqua, scarico acque grigie, scarico acque nere, ristoro, supermercato nelle vicinanze, zona interessante,
Algar   	P 193	36.65111	-5.66556	aperto tutto l'anno. a pagamento, Anche sosta notturna, possibilità rifornimento acqua, scarico acque grigie, scarico acque nere, elettricità, parco giochi, area custodita, WiFi, zona interessante,
Alhaurín de la Torre (Ac.Sol)  	P 370	36.68101	-4.53612	Area de Autocaravanas Sol (Ac.Sol) aperto tutto l'anno. a pagamento, Anche sosta notturna, possibilità rifornimento acqua, scarico acque grigie, scarico acque nere, elettricità, ristoro, supermercato nelle vicinanze, vicino a distributore carburante, are
Almensilla   	P 498	37.31361	-6.09333	Area de Almensilla aperto tutto l'anno. Gratis. Anche sosta notturna, possibilità rifornimento acqua, scarico acque grigie, scarico acque nere, parco giochi, ristoro, supermercato nelle vicinanze, vicino a distributore carburante, area custodita,
Almeria  	P 4.013	36.876016	-2.337850	In area di servizio cs con presa corrente
Almeria 	P 3.852	36.82357	-2.445651	Parcheggio lungomare alla fine della città
Almeria  	P 51	36.81583	-2.43194	(Sabinal) aperto tutto l'anno. a pagamento, Anche sosta notturna. possibilità rifornimento acqua, scarico acque grigie, scarico acque nere, elettricità, ristoro, supermercato nelle vicinanze, vicino a distributore carburante, area





































regione **S - Andalusia**

località	area n°	latitudine	longitudine	vedere foto o informazioni nel web
custodita, WiFi, vicino al mare.				
Almerimar	 49	36.69611	-2.79417	
 	Area del Puerto Deportivo Almerimar aperto tutto l'anno. a pagamento, Anche sosta notturna. possibilità rifornimento acqua, elettricità, ristoro, supermercato nelle vicinanze, vicino a distributore carburante, are			
Andújar	 298	38.02972	-4.07972	
 	Area autostradale de El Balcón de Andújar Gratis. Anche sosta notturna, possibilità rifornimento acqua, scarico acque grigie, scarico acque nere, ristoro, supermercato nelle vicinanze, vicino a distributore carburante, area custodita,			
Cabra I	 229	37.46614	-4.42375	
 	Area de Cabra I aperto tutto l'anno. Gratis. Anche sosta notturna, possibilità rifornimento acqua, parco giochi, ristoro, supermercato nelle vicinanze.			
Cabra II	 238	37.47633	-4.44217	
 	Area de Cabra II aperto tutto l'anno. Gratis. Anche sosta notturna, possibilità rifornimento acqua, ristoro, supermercato nelle vicinanze, zona interessante,			
Cadige	 571	36.587400	-6.241000	
	Laya Las Dunas El Puerto Santa Maria (gen.2014)			
Castellar de la Frontera	 182	36.28333	-5.42139	
 	- Gratis. possibilità rifornimento acqua, pic-nic, parco giochi, ristoro, supermercato nelle vicinanze, vicino a distributore carburante,			
Cordoba	 3.843	37.899807	-4.786922	
	Campeggio di Cordova "El Brillante si trova nella periferia della Città a circa 1,5 Km dal centro storico della Città.(Gen.2014)			
Córdoba	 239	37.87444	-4.78667	
	Parking del Centro Histórico aperto tutto l'anno. a pagamento, Anche sosta notturna, ristoro, supermercato nelle vicinanze, vicino a distributore carburante, zona interessante,			
Cuevas de San Marcos	 367	37.26556	-4.41306	
	Area de Cuevas de San Marcos aperto tutto l'anno. Gratis. Anche sosta notturna, ristoro, vicino a distributore carburante,			
Cullar	 280	37.55389	-2.60861	
 	Area de La Venta del Peral Gratis. possibilità rifornimento acqua, scarico acque grigie, scarico acque nere, ristoro, supermercato nelle vicinanze, vicino a distributore carburante, area custodita,			
Dólar	 281	37.19500	-2.98389	
	Area autostradale de Venta de Dólar aperto tutto l'anno. Gratis. Anche sosta notturna, possibilità rifornimento acqua, scarico acque grigie, scarico acque nere, ristoro, vicino a distributore carburante, WiFi,			
Doña Mencía	 230	37.54639	-4.35222	
 	Area de La Cantina aperto tutto l'anno. Gratis. Anche sosta notturna, possibilità rifornimento acqua, pic-nic, parco giochi, ristoro, supermercato nelle vicinanze, vicino a distributore carburante, zona interessante,			
Dos Hermanas	 496	37.21278	-5.96389	
 	Area de La Jábega aperto tutto l'anno. a pagamento, Anche sosta notturna, scarico acque grigie, scarico acque nere, elettricità, pic-nic, parco giochi, area custodita, WiFi,			
Dos Hermanas	 493	37.31056	-5.95806	
  	(Rubiales) aperto tutto l'anno. a pagamento, Anche sosta notturna, possibilità rifornimento acqua, scarico acque grigie, scarico acque nere, elettricità, ristoro, supermercato nelle vicinanze, vicino a distributore carburante, area custodita, WiFi,			
El Bosque	 180	36.75694	-5.51083	
 	Area de El Bosque aperto tutto l'anno. Gratis. Anche sosta notturna, possibilità rifornimento acqua, scarico acque grigie, scarico acque nere, parco giochi, ristoro, supermercato nelle vicinanze, vicino a distributore carburante, zona interessante,			
Granada	 569	37.171579	-3.579560	http://www.arcipelagoverde.it/spagna/itinerarioAndalusia.aspx
	Parcheggio Alhambra con pagamento a ore tariffa giornaliera massima per camper: dal 1 ott. al 31 maggio 29 €, da 1 giugno a 30 sett. 53 €. Per riuscire a prendere il biglietto per la visita dell'Alhambra occorre presentarsi prima dell'apertura delle ore 8. (gen.2014)			
Granada	 4.016	37.14487	-3.612572	https://www.arcipelagoverde.it/spagna/granada.aspx
	Parcheggio del centro commerciale Nevada. I camper si possono posizionare nello sterrato prima del parcheggio auto. Gratuito e rumoroso. Si può andare in centro in bicicletta (gen. 2023)			
















regione **S - Andalusia**

località	area n°	latitudine	longitudine	vedere foto o informazioni nel web
Huelva	 284	37.25056	-6.95694	Parking Nuevo Colombino aperto tutto l'anno. Gratis. Anche sosta notturna, ristoro, vicino a distributore carburante,
Jaravia	 50	37.38769	-1.69292	 aperto tutto l'anno. a pagamento, Anche sosta notturna. elettricità, pic-nic, parco giochi, ristoro, supermercato nelle vicinanze, vicino a distributore carburante, area custodita, WiFi,
Jimena de la Frontera	 195	36.44278	-5.46000	   Area del Camping Los Alcornocales aperto tutto l'anno. a pagamento, Anche sosta notturna, possibilità rifornimento acqua, scarico acque grigie, scarico acque nere, elettricità, pic-nic, parco giochi, ristoro, vicino a distributore carburante, area custod
La Palma del Condado	 291	37.39319	-6.55375	  Área de Servicaravan Gratis. possibilità rifornimento acqua, scarico acque grigie, scarico acque nere, ristoro, supermercato nelle vicinanze, vicino a distributore carburante,
Madalascanas	 2.394	37.010083	-6.564230	Parcheeggio vicino al mare di Madalascanas e al Parque nacional de Donana
Marchena	 489	37.32917	-5.42389	   Area de Marchena aperto tutto l'anno. Gratis. Anche sosta notturna, possibilità rifornimento acqua, scarico acque grigie, scarico acque nere, parco giochi, ristoro, supermercato nelle vicinanze, vicino a distributore carburante,
María	 57	37.70806	-2.23583	   Area del Camping Sierra de María aperto tutto l'anno. a pagamento, Anche sosta notturna, possibilità rifornimento acqua, scarico acque grigie, scarico acque nere, elettricità, parco giochi, ristoro, supermercato nelle vicinanze, vicino a distributore carb
Mazagon	 2.378	37.111036	-6.770135	Parcheeggio in spiaggia vicino Mazagon, vicino a dune.
Mojacar	 56	37.06528	-1.86861	   Area de Camping Sopalmo aperto tutto l'anno. a pagamento, Anche sosta notturna, possibilità rifornimento acqua, scarico acque grigie, scarico acque nere, elettricità, pic-nic, parco giochi, ristoro, area custodita, WiFi, zona interessante,
Nijar	 53	36.95556	-2.12778	  Area de Balisa aperto tutto l'anno. Gratis. Anche sosta notturna. possibilità rifornimento acqua, scarico acque grigie, scarico acque nere, ristoro, supermercato nelle vicinanze, vicino a distributore carburante, area custodita,
Olvera	 181	36.94139	-5.25306	 Area de Olvera aperto tutto l'anno. a pagamento, Anche sosta notturna, possibilità rifornimento acqua, scarico acque grigie, scarico acque nere, pic-nic, parco giochi, ristoro, vicino a distributore carburante,
Priego de Córdoba	 232	37.44361	-4.21186	  Area de Priego aperto tutto l'anno. Gratis. Anche sosta notturna, possibilità rifornimento acqua, scarico acque grigie, scarico acque nere, pic-nic, ristoro, supermercato nelle vicinanze,
Puerto Gelves	 497	37.33931	-6.02417	   Area de Puerto Gelves aperto tutto l'anno. a pagamento, Anche sosta notturna, possibilità rifornimento acqua, elettricità, ristoro, area custodita, zona interessante,
Rute	 234	37.33131	-4.37333	  Area de Rute aperto tutto l'anno. Gratis. supermercato nelle vicinanze,
San José	 55	36.80306	-2.07889	   Area de Camping Los Escullos a pagamento, possibilità rifornimento acqua, scarico acque grigie, scarico acque nere, elettricità, pic-nic, parco giochi, ristoro, supermercato nelle vicinanze, area custodita,
San José	 568	36.767625	-2.10548	 TAU in Loc. S. José (gen.2014)
San José	 3.938	36.764624	-2.110009	https://www.arciipelagoverde.it/spagna/PlayaGenoveses.aspx Parcheeggio gratuito nel centro abitato. Da qui si può andare con la bicicletta nel parco Naturale per vedere le più belle spiagge della Spagna. (gen. 2023)
Sanlucar de Barrameda	 185	36.76333	-6.36222	 aperto tutto l'anno. Gratis. Anche sosta notturna, possibilità rifornimento acqua, vicino a distributore carburante,



































regione **S - Andalusia**

località	area n°	latitudine	longitudine	vedere foto o informazioni nel web
Sanlucar de Barrameda	 196	36.78417	-6.35861	
 aperto tutto l'anno. Gratis. Anche sosta notturna, ristoro, supermercato nelle vicinanze, vicino al mare.				
Santa Elena	  300	38.33639	-3.54472	
  Area autostradale de Santa Elena aperto tutto l'anno. Gratis. Anche sosta notturna, possibilità rifornimento acqua, scarico acque grigie, scarico acque nere, ristoro, supermercato nelle vicinanze, vicino a distributore carburante, area custodita, WiFi,				
Seguirà De La Sierra	 2.210	38.296068	-2.650763	https://www.arcipelagoverde.it/spagna/SeguirSierra.aspx
 Unico parcheggio prima del borgo arroccato nel Parco Naturale Sierra de Seguria. (gen. 2023)				
Sevilla	 500	37.39194	-5.97333	
Kansas City aperto tutto l'anno. a pagamento, Anche sosta notturna, vicino a distributore carburante, area custodita,				
Sierra Nevada	  279	37.09861	-3.39306	
  Area de Los Peñones de San Francisco a pagamento, a 2.790 m. altitudine. possibilità rifornimento acqua, scarico acque grigie, scarico acque nere, elettricità, pic-nic, parco giochi, ristoro, supermercato nelle vicinanze, area custodita,				
Siviglia	 570	37.391500	-6.014600	
Parcheggio pulman 10 euro 24h (gen.2014)				
Tabernas	 278	37.02050	-2.4333	http://www.arcipelagoverde.it/spagna/itinerarioAndalusia.aspx
 Deserto di Tabernas, parcheggio del Parquetematico del Desierto de Tabernas. Cittadina in stile vecchio west dove hanno girato i western denominati -spaghetti western-. Comprende anche zoo e giardino piante grasse. (aprile 2014)				
Tarifa	  4.074	36.076807	-5.694171	
  Poco prima di Tarifa ci sono delle bellissime spiagge con grandi dune di sabbia, ci siamo quindi fermati nel Campeggio "Paloma" (gps N36.076807 E -5.694171) a circa 1 Km dalla bellissima spiaggia di "Bologna". (Gen.2014)				
Tarifa	 2.380	36.017992	-5.611095	
Parcheggio in paese vicino a spiaggia.				
Torrox	  373	36.73944	-3.94972	
   Camping El Pino a pagamento, possibilità rifornimento acqua, scarico acque grigie, scarico acque nere, elettricità, pic-nic, parco giochi, ristoro, supermercato nelle vicinanze, vicino a distributore carburante, area custodita, zona interessante,				
Valverde del Camino	  287	37.58111	-6.75139	
  Area de Valverde del Camino aperto tutto l'anno. Gratis. Anche sosta notturna, possibilità rifornimento acqua, scarico acque grigie, scarico acque nere, ristoro, supermercato nelle vicinanze,				
Vélez Rubio	  43	37.65194	-2.07556	
 Area Puerta Oriental de Andalucía aperto tutto l'anno. Gratis. Anche sosta notturna. possibilità rifornimento acqua, scarico acque grigie, scarico acque nere, parco giochi, vicino a distributore carburante, zona interessante,				
Villanueva de Algaidas	 368	37.18806	-4.45528	
  Area de Villanueva de Algaidas aperto tutto l'anno. Gratis. Anche sosta notturna, possibilità rifornimento acqua, ristoro, supermercato nelle vicinanze, vicino a distributore carburante,				

















S - Aragona

Andorra	  515	40.98389	-0.44722	
   Área de Andorra aperto tutto l'anno. a pagamento, Anche sosta notturna, possibilità rifornimento acqua, scarico acque grigie, scarico acque nere, elettricità, parco giochi, ristoro, vicino a distributore carburante, zona interessante,				
Biescas	  296	42.61972	-0.30444	
   Area de Camping Gavín a pagamento, possibilità rifornimento acqua, scarico acque grigie, scarico acque nere, elettricità, pic-nic, parco giochi, ristoro, supermercato nelle vicinanze, vicino a distributore carburante, area custodita, zona interessante,				
Calatayud	  557	41.35056	-1.64833	
   aperto tutto l'anno. Gratis. Anche sosta notturna, possibilità rifornimento acqua, scarico acque grigie, scarico acque nere, parco giochi, ristoro, supermercato nelle vicinanze,				












































regione **S - Aragona**

<i>località</i>	<i>area n°</i>	<i>latitudine</i>	<i>longitudine</i>	<i>vedere foto o informazioni nel web</i>
La Puebla de Valverde	 516	40.21972	-0.94028	
   aperto tutto l'anno. a pagamento, Anche sosta notturna, possibilità rifornimento acqua, scarico acque grigie, scarico acque nere, ristoro, supermercato nelle vicinanze, vicino a distributore carburante, area custodita, WiFi,				
Marlofa	 567	41.73694	-1.06583	
   Area de Postas de la Joyosa aperto tutto l'anno. Gratis. possibilità rifornimento acqua, scarico acque grigie, scarico acque nere, elettricità, ristoro, supermercato nelle vicinanze, vicino a distributore carburante, area custodita,				
Peñaflor	 558	41.72778	-0.79194	
 Area de Peñaflor aperto tutto l'anno. a pagamento, Anche sosta notturna, possibilità rifornimento acqua, scarico acque grigie, scarico acque nere, pic-nic, parco giochi, vicino a distributore carburante,				
Saragozza	 2.479	41.657230	-0.898577	
Parking free alle spalle del +importante monumento di Saragozza (Aljaferia) (28/09/2013 18:53:53)				
Tamarite de Litera	 293	41.86306	0.42694	
  Area de La Colomina Gratis. possibilità rifornimento acqua, scarico acque grigie, scarico acque nere, ristoro, supermercato nelle vicinanze, vicino a distributore carburante,				
Utebo	 566	41.69569	-0.98964	
   Area de Las Ventas aperto tutto l'anno. Gratis. Anche sosta notturna, possibilità rifornimento acqua, scarico acque nere, parco giochi, ristoro, supermercato nelle vicinanze, vicino a distributore carburante,				
Villarrapa	 561	41.73944	-1.07933	
   Area de Aragón aperto tutto l'anno. Gratis. Anche sosta notturna, possibilità rifornimento acqua, ristoro, supermercato nelle vicinanze, vicino a distributore carburante,				
Zaragoza (El Cisne)	 563	41.62481	-1.00979	
   Area de El Cisne a pagamento, possibilità rifornimento acqua, scarico acque grigie, scarico acque nere, pic-nic, parco giochi, ristoro, supermercato nelle vicinanze, vicino a distributore carburante, area custodita,				
Zaragoza (El Portazgo)	 559	41.66028	-0.92528	
   Area de El Portazgo Gratis. possibilità rifornimento acqua, ristoro, supermercato nelle vicinanze, vicino a distributore carburante,				
Zaragoza (Pirineos)	 560	41.69953	-0.86767	
   Area de Pirineos aperto tutto l'anno. Gratis. Anche sosta notturna, possibilità rifornimento acqua, ristoro, supermercato nelle vicinanze, vicino a distributore carburante,				

S - Asturie

Avilés	 82	43.55111	-5.93444	
 Area del Restaurante Rías Baixas aperto tutto l'anno. a pagamento, Anche sosta notturna, possibilità rifornimento acqua, scarico acque grigie, scarico acque nere, parco giochi, ristoro, vicino a distributore carburante				
Bañugues	 89	43.62556	-5.81111	
  Area del Camping El Molino aperto tutto l'anno. a pagamento, Anche sosta notturna, possibilità rifornimento acqua, scarico acque grigie, scarico acque nere, elettricità, pic-nic, parco giochi, supermercato nelle vicinanze, area custodita,				
Cangas de Onís	 58	43.35194	-5.12528	
  Parking de El Llerau aperto tutto l'anno. Gratis. Anche sosta notturna, possibilità rifornimento acqua, scarico acque grigie, scarico acque nere, ristoro, supermercato nelle vicinanze, zona interessante,				
Colombres	 76	43.38056	-4.55472	
 aperto tutto l'anno. Gratis. Anche sosta notturna, possibilità rifornimento acqua, scarico acque grigie, scarico acque nere, ristoro, vicino a distributore carburante, area custodita,				
Cudillero	 83	43.56028	-6.17722	
 Area de Hotel Rest. Casa Fernando II aperto tutto l'anno. a pagamento, Anche sosta notturna, possibilità rifornimento acqua, scarico acque grigie, scarico acque nere, parco giochi, ristoro, vicino a distributore carburante, area custodita, zona interessan				
Gijón (Av. Portugal)	 95	43.53444	-5.67889	
 Parking de la Av. de Portugal aperto tutto l'anno. Gratis. Anche sosta notturna, ristoro, supermercato nelle vicinanze, vicino a distributore carburante,				
Gijón (Poniente)	 93	43.53806	-5.67861	
 Parking de Poniente aperto tutto l'anno. Gratis. Anche sosta notturna, parco giochi, ristoro, supermercato nelle vicinanze, area custodita, zona interessante,				

regione **S - Asturie**











































<i>località</i>	<i>area n°</i>	<i>latitudine</i>	<i>longitudine</i>	<i>vedere foto o informazioni nel web</i>
Gijón (Rinconín)	 91	43.54750	-5.63639	Parking de El Rinconín aperto tutto l'anno. Gratis. Anche sosta notturna, parco giochi, ristoro, zona interessante,
Navia	 71	43.54528	-6.72028	  aperto tutto l'anno. Gratis. Anche sosta notturna, possibilità rifornimento acqua, scarico acque grigie, scarico acque nere, pic-nic, parco giochi, ristoro, supermercato nelle vicinanze, vicino a distributore carburante, WiFi, zona interessante,
Ortiguera	 75	43.56083	-6.73389	 aperto tutto l'anno. Gratis. Anche sosta notturna, possibilità rifornimento acqua, scarico acque grigie, scarico acque nere, pic-nic, parco giochi, ristoro, vicino a distributore carburante, zona interessante,
Pola de Laviana	 66	43.25478	-5.56836	  aperto tutto l'anno. Gratis. Anche sosta notturna, possibilità rifornimento acqua, scarico acque grigie, scarico acque nere, ristoro, supermercato nelle vicinanze, vicino a distributore carburante, zona interessante,
Posada de Llanes	 84	43.41389	-4.88222	 Area de Altu Caxiga aperto tutto l'anno. a pagamento, Anche sosta notturna, possibilità rifornimento acqua, scarico acque grigie, scarico acque nere, pic-nic, ristoro, vicino a distributore carburante,
Quirós-Bárcana	 67	43.15611	-5.97306	  aperto tutto l'anno. Gratis. Anche sosta notturna, possibilità rifornimento acqua, scarico acque grigie, scarico acque nere, ristoro, supermercato nelle vicinanze, zona interessante,
San Martín	 59	43.28639	-5.63889	  Area del Pozo Entrego aperto tutto l'anno. Gratis. Anche sosta notturna, possibilità rifornimento acqua, scarico acque grigie, scarico acque nere, parco giochi, ristoro, supermercato nelle vicinanze, vicino a distributore carburante, area custodita,
Santa María del Mar	 90	43.57278	-6.00028	  Area de Camping Las Gaviotas a pagamento, possibilità rifornimento acqua, scarico acque grigie, scarico acque nere, parco giochi, ristoro, area custodita,
Tapia de Casariego	 65	43.56667	-6.94639	  Area de Playa Grande aperto tutto l'anno. Gratis. Anche sosta notturna, possibilità rifornimento acqua, scarico acque grigie, scarico acque nere, parco giochi, ristoro, supermercato nelle vicinanze, vicino a distributore carburante, zona interessante,
Teverga	 63	43.17028	-6.09667	 Parking de la Senda del Oso aperto tutto l'anno. Gratis. Anche sosta notturna, possibilità rifornimento acqua, scarico acque grigie, scarico acque nere, pic-nic, parco giochi, ristoro, zona interessante,
S - Cantabria				
Alto Campoo	 204	43.03750	-4.37667	  Area de Brañavieja Gratis. possibilità rifornimento acqua, scarico acque grigie, scarico acque nere, parco giochi, ristoro, supermercato nelle vicinanze, vicino a distributore carburante,
Bárcena Mayor	 209	43.14667	-4.19667	 Parking de Bárcena Mayor aperto tutto l'anno. Gratis. Anche sosta notturna, ristoro, supermercato nelle vicinanze, zona interessante,
Cabárceno	 205	43.35806	-3.81944	 Area del Lago del Acebo aperto tutto l'anno. Gratis. Anche sosta notturna, possibilità rifornimento acqua, scarico acque grigie, scarico acque nere, pic-nic, ristoro, zona interessante,
Gornazo	 207	43.40722	-3.98667	  Area de Gornazo aperto tutto l'anno. Gratis. Anche sosta notturna, possibilità rifornimento acqua, pic-nic, parco giochi, ristoro, supermercato nelle vicinanze, vicino a distributore carburante,
Hazas de Cesto	 206	43.40389	-3.62556	 Area de Jesus del Monte aperto tutto l'anno. Gratis. Anche sosta notturna, possibilità rifornimento acqua, scarico acque grigie, scarico acque nere, pic-nic, parco giochi,
Liérganes	 203	43.34472	-3.74139	  Area de Liérganes aperto tutto l'anno. Gratis. Anche sosta notturna, possibilità rifornimento acqua, scarico acque grigie, scarico acque nere, parco giochi, ristoro, supermercato nelle vicinanze, vicino a distributore carburante, zona interessante,
Polientes	 208	42.80361	-3.92889	  Area de Valderrible aperto tutto l'anno. a pagamento, Anche sosta notturna, possibilità rifornimento acqua, scarico acque grigie, scarico acque nere, elettricità, pic-nic, parco giochi, ristoro, supermercato nelle vicinanze, vicino a distributore carbura

località	area n°	latitudine	longitudine	vedere foto o informazioni nel web
----------	---------	------------	-------------	------------------------------------





S - Castiglia e León

Aguilar de Campoo		414	42.78806	-4.25806		Area de Las Campas aperto tutto l'anno. Gratis. Anche sosta notturna, possibilità rifornimento acqua, scarico acque grigie, scarico acque nere, ristoro, supermercato nelle vicinanze,
Aldeadávila de la Ribera		471	41.22028	-6.61361		aperto tutto l'anno. Gratis. Anche sosta notturna, possibilità rifornimento acqua, scarico acque grigie, scarico acque nere, ristoro, supermercato nelle vicinanze, vicino a distributore carburante, zona interessante,
Ampudia		428	41.91111	-4.78028		aperto tutto l'anno. Gratis. Anche sosta notturna, possibilità rifornimento acqua, scarico acque grigie, scarico acque nere, pic-nic, parco giochi, ristoro, supermercato nelle vicinanze, vicino a distributore carburante,
Aranda de Duero		158	41.66833	-3.69583		Area de Aranda de Duero aperto tutto l'anno. Gratis. Anche sosta notturna, possibilità rifornimento acqua, scarico acque grigie, scarico acque nere, ristoro, supermercato nelle vicinanze, vicino a distributore carburante,
Astorga		313	42.45111	-6.06556		Area de Astorga Gratis. possibilità rifornimento acqua, scarico acque grigie, scarico acque nere, ristoro, supermercato nelle vicinanze, vicino a distributore carburante,
Ávila		96	40.66111	-4.70472		Parking del Palacio de Congresos Gratis. ristoro, area custodita, zona interessante,
Boñar		309	42.87278	-5.32583		Área de El Soto aperto tutto l'anno. Gratis. Anche sosta notturna, possibilità rifornimento acqua, scarico acque grigie, scarico acque nere, pic-nic, parco giochi, ristoro, supermercato nelle vicinanze, vicino a distributore carburante, zona interessante,
Briviesca		156	42.55117	-3.32861		Area de Briviesca aperto tutto l'anno. Gratis. Anche sosta notturna, possibilità rifornimento acqua, scarico acque grigie, scarico acque nere, parco giochi, ristoro, supermercato nelle vicinanze, vicino a distributore carburante, area custodita,
Burgo de Osma		501	41.58667	-3.07278		Parking de Burgo de Osma Gratis. possibilità rifornimento acqua, ristoro, supermercato nelle vicinanze, vicino a distributore carburante, zona interessante,
Burgos		163	42.34111	-3.65806		Area de Camping Fuentes Blancas a pagamento, possibilità rifornimento acqua, scarico acque grigie, scarico acque nere, elettricità, pic-nic, parco giochi, ristoro, supermercato nelle vicinanze, area custodita,
Burgos		166	42.34028	-3.69472		Parking de las Carmelitas aperto tutto l'anno. a pagamento, Anche sosta notturna, pic-nic, parco giochi, ristoro, supermercato nelle vicinanze, vicino a distributore carburante, zona interessante,
Cabrerizos		473	40.97500	-5.60306		Camping Don Quijote. possibilità rifornimento acqua, scarico acque grigie, scarico acque nere, elettricità, pic-nic, parco giochi, ristoro, supermercato nelle vicinanze, vicino a distributore carburante, area custodita, WiFi,
Carrión de los Condes		419	42.33778	-4.60778		Area de San Zoilo aperto tutto l'anno. Gratis. Anche sosta notturna, possibilità rifornimento acqua, scarico acque grigie, scarico acque nere, pic-nic, parco giochi, ristoro, supermercato nelle vicinanze,
Cervera de Pisuerga		427	42.87139	-4.49944		Area de El Maderao aperto tutto l'anno. Gratis. Anche sosta notturna, possibilità rifornimento acqua, scarico acque grigie, scarico acque nere, pic-nic, parco giochi, ristoro, supermercato nelle vicinanze, vicino a distributore carburante,
Cistierna		310	42.79889	-5.13111		Area de Cistierna aperto tutto l'anno. Gratis. Anche sosta notturna, possibilità rifornimento acqua, scarico acque grigie, scarico acque nere, pic-nic, parco giochi, ristoro, supermercato nelle vicinanze, vicino a distributore carburante,
Cubillas de Santa Marta		551	41.80506	-4.58714		Area del Camping Cubillas a pagamento, possibilità rifornimento acqua, scarico acque grigie, scarico acque nere, elettricità, pic-nic, parco giochi, ristoro, supermercato nelle vicinanze, vicino a distributore carburante, area custodita,
Cuellar		478	41.40083	-4.32028		Area de El Castillo aperto tutto l'anno. Gratis. Anche sosta notturna, possibilità rifornimento acqua, scarico acque grigie, scarico acque nere, parco giochi, ristoro, supermercato nelle vicinanze, vicino a distributore carburante,




regione **S - Castiglia e León**

località	area n°	latitudine	longitudine	vedere foto o informazioni nel web
zona interessante,				
Espinosa de los Monteros	 159	43.08556	-3.55750	
 	Area de Las Cocinas aperto tutto l'anno. Gratis. Anche sosta notturna, possibilità rifornimento acqua, scarico acque grigie, scarico acque nere, pic-nic, parco giochi, ristoro, supermercato nelle vicinanze,			
Figueroela	 552	41.86556	-6.41944	
  	Area del Camping Sierra de la Culebra a pagamento, possibilità rifornimento acqua, scarico acque grigie, scarico acque nere, elettricità, parco giochi, ristoro, vicino a distributore carburante, area custodita, zona			
Frómista	 416	42.26500	-4.41250	
 	Area de San Telmo aperto tutto l'anno. Gratis. Anche sosta notturna, possibilità rifornimento acqua, scarico acque grigie, scarico acque nere, pic-nic, parco giochi, ristoro, supermercato nelle vicinanze, vicino a distributore carburante, zona interessan			
Hontoria del Pinar	 157	41.84389	-3.16472	
 	aperto tutto l'anno. Gratis. Anche sosta notturna, possibilità rifornimento acqua, scarico acque grigie, scarico acque nere, pic-nic, parco giochi, ristoro, supermercato nelle vicinanze, vicino a distributore carburante,			
Igüena	 319	42.69500	-6.23083	
 	aperto tutto l'anno. Gratis. Anche sosta notturna, possibilità rifornimento acqua, scarico acque grigie, scarico acque nere, elettricità, pic-nic, parco giochi, ristoro, WiFi, zona interessante,			
La Alberca	 470	40.48833	-6.11583	
	Area de La Alberca aperto tutto l'anno. Gratis. Anche sosta notturna, possibilità rifornimento acqua, scarico acque grigie, scarico acque nere, zona interessante,			
León	 314	42.60472	-5.58472	
 	Area de León Gratis. possibilità rifornimento acqua, scarico acque nere, parco giochi, supermercato nelle vicinanze,			
León (Ribaseca)	 320	42.54417	-5.58806	
 	aperto tutto l'anno. a pagamento, Anche sosta notturna, possibilità rifornimento acqua, scarico acque grigie, scarico acque nere, elettricità, parco giochi, area custodita,			
Miranda de Ebro	 162	42.68889	-2.95417	
 	Area de Miranda de Ebro aperto tutto l'anno. Gratis. Anche sosta notturna, possibilità rifornimento acqua, scarico acque grigie, scarico acque nere, supermercato nelle vicinanze, vicino a distributore carburante,			
Olmedo	 546	41.29167	-4.68194	
  	Area del Parque del Mudejar Gratis. possibilità rifornimento acqua, scarico acque grigie, scarico acque nere, ristoro, supermercato nelle vicinanze, vicino a distributore carburante, zona interessante,			
Osorno	 429	42.41694	-4.35111	
 	Area de Los Chopos aperto tutto l'anno. Gratis. Anche sosta notturna, possibilità rifornimento acqua, scarico acque grigie, scarico acque nere, ristoro, supermercato nelle vicinanze, vicino a distributore carburante, area custodita,			
Palazuelos de Eresma	 480	40.92806	-4.05694	
  	Area de Palazuelos de Eresma aperto tutto l'anno. a pagamento, Anche sosta notturna, possibilità rifornimento acqua, scarico acque grigie, scarico acque nere, parco giochi, ristoro, supermercato nelle vicinanze,			
Palencia	 417	42.00556	-4.53500	
 	Area de Isla dos Aguas aperto tutto l'anno. Gratis. Anche sosta notturna, possibilità rifornimento acqua, scarico acque grigie, scarico acque nere, ristoro, supermercato nelle vicinanze, area custodita, zona interessante,			
Pollos	 547	41.41028	-5.13389	
 	Area de La Loba Gratis. possibilità rifornimento acqua, scarico acque grigie, scarico acque nere, ristoro, vicino a distributore carburante,			
Riaño	 321	42.97667	-4.99806	
  	Area del Camping Riaño a pagamento, possibilità rifornimento acqua, scarico acque grigie, scarico acque nere, elettricità, pic-nic, parco giochi, ristoro, supermercato nelle vicinanze, vicino a distributore carburante, area custodita, zona interessante,			
Rueda	 548	41.44167	-4.97944	
 	Area de La Loba Gratis. possibilità rifornimento acqua, scarico acque grigie, scarico acque nere, ristoro, vicino a distributore carburante,			
Salamanca	 475	40.95472	-5.66778	
 	Trinidad aperto tutto l'anno. Gratis. Anche sosta notturna, parco giochi, ristoro, supermercato nelle vicinanze, vicino a distributore carburante, zona interessante,			

regione **S - Castiglia e León**

località	area n°	latitudine	longitudine	vedere foto o informazioni nel web
Salamanca 	P 474	40.95750	-5.67722	Buenaventura aperto tutto l'anno. Gratis. Anche sosta notturna, supermercato nelle vicinanze, zona interessante,
Saldaña 	P  409	42.51883	-4.74150	Area de El Soto aperto tutto l'anno. Gratis. Anche sosta notturna, possibilità rifornimento acqua, scarico acque grigie, scarico acque nere, pic-nic, parco giochi, ristoro, supermercato nelle vicinanze, vicino a distributore carburante, zona interessante
Sancti 	P 472	40.69722	-6.41667	Espiritus aperto tutto l'anno. Gratis. Anche sosta notturna, possibilità rifornimento acqua, scarico acque grigie, scarico acque nere, ristoro, supermercato nelle vicinanze, vicino a distributore carburante, area custodita,
Segovia  	P  485	40.93111	-4.09222	Área del Camping Acueducto - a pagamento, possibilità rifornimento acqua, scarico acque grigie, scarico acque nere, elettricità, parco giochi, ristoro, supermercato nelle vicinanze, vicino a distributore carburante, area custodita, WiFi, zona interessant
Segovia 	P  486	40.94083	-4.10778	https://www.arciipelagoverde.it/spagna/Segovia.aspx (Plaza Toros) aperto tutto l'anno. Gratis. Anche sosta notturna, ristoro, supermercato nelle vicinanze, vicino a distributore carburante, C.pinar de valsain 11.(gen. 2023)
Segovia 	P 488	40.94667	-4.12417	Parking del Velódromo aperto tutto l'anno. Gratis. Anche sosta notturna, ristoro, supermercato nelle vicinanze, zona interessante,
Terradillos 	P  469	40.88000	-5.58194	Area del Encinar aperto tutto l'anno. Gratis. Anche sosta notturna, possibilità rifornimento acqua, scarico acque grigie, scarico acque nere, pic-nic, parco giochi, ristoro, supermercato nelle vicinanze, vicino a distributore carburante, zona interessant
Tordesillas 	P  550	41.49639	-5.00528	Area de El Astral a pagamento, possibilità rifornimento acqua, scarico acque grigie, scarico acque nere, elettricità, pic-nic, parco giochi, ristoro, supermercato nelle vicinanze, vicino a distributore carburante, area custodita, WiFi,
Valencia de Don Juan 	P  317	42.28750	-5.51333	aperto tutto l'anno. Gratis. Anche sosta notturna, possibilità rifornimento acqua, scarico acque grigie, scarico acque nere, ristoro, supermercato nelle vicinanze, vicino a distributore carburante, WiFi,
Valladolid 	P  545	41.65583	-4.73722	Area de Valladolid a pagamento, possibilità rifornimento acqua, scarico acque grigie, scarico acque nere, ristoro, supermercato nelle vicinanze, area custodita, zona interessante,
Venta de Baños 	P  430	41.91306	-4.51111	Area de Lofer aperto tutto l'anno. Gratis. Anche sosta notturna, possibilità rifornimento acqua, scarico acque grigie, scarico acque nere, elettricità, parco giochi, ristoro, supermercato nelle vicinanze, vicino a distributore carburante, area custodita,
Villada 	P  412	42.25389	-4.96667	Area de San Fructuoso aperto tutto l'anno. Gratis. Anche sosta notturna, possibilità rifornimento acqua, scarico acque grigie, scarico acque nere, pic-nic, parco giochi, ristoro, supermercato nelle vicinanze, vicino a distributore carburante,
Villalpando 	P  554	41.86056	-5.41806	Area de ALSA Gratis. possibilità rifornimento acqua, ristoro, supermercato nelle vicinanze, vicino a distributore carburante, area custodita,
Zamora 	P 556	41.49778	-5.74295	aperto tutto l'anno. Gratis. Anche sosta notturna, possibilità rifornimento acqua, parco giochi, ristoro, supermercato nelle vicinanze, vicino a distributore carburante,
Zamora (Valorio) 	P 555	41.50361	-5.75611	Parking de Valorio aperto tutto l'anno. Gratis. Anche sosta notturna, pic-nic, parco giochi, ristoro, supermercato nelle vicinanze, vicino a distributore carburante,



















































S - Castiglia-La Mancia

Alcázar de San Juan 	P  225	39.38972	-3.21944	Área de Alcázar de San Juan aperto tutto l'anno. Gratis. Anche sosta notturna, possibilità rifornimento acqua, scarico acque grigie, scarico acque nere, parco giochi, ristoro, supermercato nelle vicinanze,
Cuenca 	P 241	40.07639	-2.12917	Parking del Auditorio a pagamento, ristoro, supermercato nelle vicinanze, zona interessante,




































regione **S - Castiglia-La Mancia**

località	area n°	latitudine	longitudine	vedere foto o informazioni nel web
Lagartera   	  517	39.91333	-5.19972	Area de Lagartera Gratis. possibilità rifornimento acqua, scarico acque grigie, scarico acque nere, ristoro, supermercato nelle vicinanze,
Tablas 	 228	39.13806	-3.69722	Parking de las Tablas de Daimiel Gratis. pic-nic, ristoro, supermercato nelle vicinanze, vicino a distributore carburante, zona interessante,
Talavera de la Reina   	  518	39.95583	-4.81389	aperto tutto l'anno. Gratis. Anche sosta notturna, possibilità rifornimento acqua, scarico acque grigie, scarico acque nere, ristoro, supermercato nelle vicinanze, zona interessante,
Toledo 	 519	39.86472	-4.01944	Parking de Safont aperto tutto l'anno. Gratis. Anche sosta notturna, parco giochi, ristoro, vicino a distributore carburante, zona interessante,
Tomelloso 	 227	39.18083	-3.00639	Area de Sercaravan a pagamento, ristoro, supermercato nelle vicinanze, vicino a distributore carburante,
Uclés  	  240	39.98611	-2.85972	Area de Uclés Gratis. possibilità rifornimento acqua, scarico acque grigie, scarico acque nere, supermercato nelle vicinanze, vicino a distributore carburante,
S - Catalogna				
Altafulla   	  510	41.14111	1.34778	Area autosradale de Médol Gratis. possibilità rifornimento acqua, scarico acque grigie, scarico acque nere, ristoro, supermercato nelle vicinanze, vicino a distributore carburante,
Amposta   	  509	40.74944	0.56250	Area de Cal Berret Vorariu a pagamento, possibilità rifornimento acqua, scarico acque grigie, scarico acque nere, elettricità, pic-nic, parco giochi, ristoro, vicino a distributore carburante, area custodita,
Amposta (L'Encanyissada)   	  507	40.65851	0.67475	Àrea de la Casa de Fusta aperto tutto l'anno. a pagamento, Anche sosta notturna, possibilità rifornimento acqua, scarico acque grigie, scarico acque nere, elettricità, pic-nic, parco giochi, ristoro, supermercato nelle vicinanze, vicino a distributore carburante.
Arbúcies  	  2.844	41.814167	2.520444	www.area13.cat L'area di camper di Arbúcies si trova nel centro del Parc Natural del Montseny e di la zona delle Guillerries, dichiarata zona di protezione di spazi d'interesse naturalistico. Inoltre, il nucleo urbano di Arbúcies è pieno di angoli e spazi per scoprire. (18/06/2015 16:29:09)
Ascó   	  504	41.18619	0.56861	Area de Ascó aperto tutto l'anno. Gratis. Anche sosta notturna, possibilità rifornimento acqua, scarico acque grigie, scarico acque nere, ristoro, supermercato nelle vicinanze,
Avinyó Nou 	  120	41.36778	1.77278	Area de Celler Can Batlle aperto tutto l'anno. Gratis. Anche sosta notturna, possibilità rifornimento acqua, scarico acque grigie, scarico acque nere, zona interessante,
Barcelona (Carrer del Foc) 	 135	41.35545	2.14019	Parking B:SM Carrer del Foc aperto tutto l'anno. a pagamento, Anche sosta notturna, scarico acque nere, vicino a distributore carburante, area custodita,
Barcelona (Encants Vells) 	 137	41.40389	2.18306	Parking B:SM Encants Vells aperto tutto l'anno. a pagamento, Anche sosta notturna, ristoro, supermercato nelle vicinanze, vicino a distributore carburante, area custodita,
Barcelona (García Faria) 	 138	41.40668	2.21846	Parking B:SM Garcia Faria aperto tutto l'anno. a pagamento, Anche sosta notturna, ristoro, supermercato nelle vicinanze, vicino a distributore carburante, area custodita,
Barcelona (Montjuic) 	 136	41.36740	2.14675	Parking del Pueblo Español aperto tutto l'anno. a pagamento, Anche sosta notturna, possibilità rifornimento acqua, scarico acque grigie, vicino a distributore carburante, area custodita, zona interessante,
Calaf  	  129	41.73306	1.52667	Area de Calaf aperto tutto l'anno. Gratis. Anche sosta notturna, possibilità rifornimento acqua, scarico acque grigie, scarico acque nere, ristoro, supermercato nelle vicinanze, vicino a distributore carburante, area custodita,
Calaf  	  108	41.73500	1.51389	Area Municipal de Calaf aperto tutto l'anno. Gratis. Anche sosta notturna, possibilità rifornimento acqua, scarico












regione **S - Catalogna**

località	area n°	latitudine	longitudine	vedere foto o informazioni nel web
acque grigie, scarico acque nere, ristoro, supermercato nelle vicinanze, zona interessante,				
Camprodón   	 266	42.29028	2.36306	
Area del Camping Vall de Camprodón aperto tutto l'anno. a pagamento, Anche sosta notturna, possibilità rifornimento acqua, scarico acque grigie, scarico acque nere, elettricità, pic-nic, parco giochi, ristoro, supermercato nelle vicinanze, area custodita				
Cantallops   	 2.698	42.418639	2.913861	http://www.area13.cat/en/canpan.html
The Restaurant Can Pau camper area is located just beside the Paratge Nautral d'Interès Nacional of l'Albera, in the North East of Alt Empordà. You shouldn't miss the visit to the Castle of Requesens and taste the excellent wines of the area in Masia Serra of Cantallops. (24/08/2016 15:34:14)				
Els Muntells  	 502	40.66869	0.75929	
Area de Els Muntells a pagamento, possibilità rifornimento acqua, scarico acque grigie, scarico acque nere, pic-nic, parco giochi, ristoro,				
Figueres 	 273	42.26056	2.95083	
Parking de Esclat aperto tutto l'anno. Gratis. Anche sosta notturna, supermercato nelle vicinanze, vicino a distributore carburante,				
Garrigás  	 258	42.17350	2.93217	
Area de L'Empordà aperto tutto l'anno. Gratis. Anche sosta notturna, possibilità rifornimento acqua, scarico acque grigie, scarico acque nere, ristoro, supermercato nelle vicinanze, vicino a distributore carburante,				
Girona  	 2.820	41.59227	2.484983	http://www.campercontact.com/it/spagna/cataluna-08-17-25-43/girona/30398/area-di-sosta-camper-parking-vayreda-la-devesa.aspx
Area di sosta presso un privato o un'azienda Massima capacità: 30 Lunghezza massima del camper: nessun limite WIFI Massima sosta: illimitato Aperto: 1/1 - 31/12 Sabato pomeriggio e domenica chiuso-centro 500m Passatge Del Massaguer, 17001 Girona, Spagna Tel.: +34972226288 Email: info@parkingvayredaladevesa.com wifi 08/11/2016 15:27:09)				
LA Tallada d'Empordà   	 3.044	42.083352	3.057341	http://www.area13.cat/es/latallada.html
L'area di camper di La Tallada d'Empordà si trova nel centro della comarca dell'Empordà in un entorno naturale meraviglioso. A piede o in bicicletta è molto consigliato fare le rute per le chiese romaniche e i cultivi, della natura e la Riba del Ter e non vi potete perdere le viste dal Puig Segalar, da dove si può osservare tutta la pianura, il golfo di Roses e il mare, le Gavarres e le catene montuose delle Alberes e il Canigó, tutto un piacere per i sensi. (24/08/2016 15:38:03)				
Lavern 	 139	41.39833	1.77083	
Parking de Cava Guilera aperto tutto l'anno. Gratis. Anche sosta notturna, zona interessante,				
Lleida  	 325	41.58944	0.57583	
(Cv. Miguel) aperto tutto l'anno. a pagamento, Anche sosta notturna, possibilità rifornimento acqua, scarico acque grigie, scarico acque nere, elettricità, parco giochi, ristoro, vicino a distributore carburante, area custodita,				
Lleida  	 327	41.54111	0.63917	
Area de Lleida AP (AP-2)- Gratis. possibilità rifornimento acqua, scarico acque grigie, ristoro, supermercato nelle vicinanze, vicino a distributore carburante,				
Lliçà de Vall  	 112	41.58167	2.23972	
Area de Caravaning Park Vallès aperto tutto l'anno. a pagamento, Anche sosta notturna, possibilità rifornimento acqua, scarico acque grigie, scarico acque nere, elettricità, ristoro, supermercato nelle vicinanze, vicino a distributore carburante, area cus				
Miami Playa   	 513	41.045102	0.994152	
Camping aperto tutto l'anno. a pagamento, Anche sosta notturna, possibilità rifornimento acqua, scarico acque grigie, scarico acque nere, elettricità, ristoro, supermercato nelle vicinanze, vicino a distributore carburante, area custodita, WiFi,				
Montblanc   	 508	41.37083	1.16972	
Area de Autocaravanas Sam a pagamento, possibilità rifornimento acqua, scarico acque grigie, scarico acque nere, elettricità, parco giochi, ristoro, supermercato nelle vicinanze, vicino a distributore carburante, area custodita,				
Montcada i Reixac 	 146	41.50583	2.19278	
aperto tutto l'anno. a pagamento, Anche sosta notturna,				
Montseny  	 127	41.64694	2.42472	
Area de Montseny aperto tutto l'anno. Gratis. Anche sosta notturna, possibilità rifornimento acqua, scarico acque grigie, scarico acque nere, ristoro, supermercato nelle vicinanze, vicino a distributore carburante,				
Navarcles  	 109	41.75639	1.90778	
Area de Navarcles aperto tutto l'anno. Gratis. Anche sosta notturna, possibilità rifornimento acqua, scarico acque grigie, scarico acque nere, elettricità, pic-nic, parco giochi, ristoro, supermercato nelle vicinanze,				
















regione **S - Catalogna**

località	area n°	latitudine	longitudine	vedere foto o informazioni nel web
Navata	 255	42.22600	2.86325	
 Area de Can Janot aperto tutto l'anno. a pagamento, Anche sosta notturna, possibilità rifornimento acqua, scarico acque grigie, scarico acque nere, ristoro, supermercato nelle vicinanze, vicino a distributore carburante,				
Penedés	 128	41.28917	1.59222	
  Area de Penedés aperto tutto l'anno. Gratis. Anche sosta notturna, possibilità rifornimento acqua, scarico acque grigie, scarico acque nere, ristoro, supermercato nelle vicinanze, vicino a distributore carburante,				
Pineda de Mar	 2.453	41.622028	2.689389	http://www.area13.cat/it/pineda.html
  Situata nel centro del bellissimo paese litorale dello stesso nome, nella costa del Maresme tra il Mediterraneo ed il Parc del Montnegre i Corredor, da dove potrai sfruttare pienamente della spiaggia accanto l'area di sosta. Ha servizi di pernotta, acqua potabile, svuotamento ed elettricità. (16/09/2015 09:54:10)				
Porqueres	 261	42.12056	2.74722	
   Area de Camping El Llac aperto tutto l'anno. a pagamento, Anche sosta notturna, possibilità rifornimento acqua, scarico acque grigie, scarico acque nere, elettricità, pic-nic, parco giochi, ristoro, supermercato nelle vicinanze, vicino a distributore carb				
Quart- Girona- Spagna	 2.300	41.939575	2.839205	http://www.area13.cat/index.php/it/aree/catalogne/girona/quart
  Area comunale di camper di Quart Servizi che possiamo trovare in Quart: Piscina comunale Museo della ceramica di Quart, con visita opzionale alle officine degli artigiani Negozi: panificio, macelleria, commestibili, posta, farmacia e dei ristorante Mercato settimanale (domenica mattina). Si può trovare nella stradale da Girona a Sant Feliu de Guíxols Area di pic-nic con dei barbecue (bisogna prenotare nel Comune) Stazione di servizio Esposizione, vendita e riparazione di camper. Attività che si possono fare: Percorsi a piedi: escursioni alle Gavarres Percorsi in bicicletta (BTT mountain bike oppure passeggiata, livelli diversi) Rete di strade e percorsi per l'intorno Collegamento con la Green way Olot-Girona-Quart-Sant Feliu de Guixols (Via Verde a piedi o in bicicletta) Luoghi d'interesse vicini all'area Stradale N-II Barcellona-Francia: 2 Km. Città di Girona (centro): 6 Km. Autostrada AP-7: 7 Km. ER Servizio medico di 24 ore (Cassà de la Selva) 24 ore: 7 Km. Aeroporto di Girona – Costa Brava: 15 Km. Golf PGA – Girona: 15 Km. Terme -Spa di Caldes de Malavella e Santa Coloma de Farners: 18 Km Zone vulcaniche Banyoles e Besalú: 25 Km Costa Brava Spiagge: 32 Km Città di Figueres: 35 Km. Confine con la Francia: 65 Km. Città di Barcellona: 100 Km. (08/01/2014 17:54:40)				
Ribes de Freser	 265	42.31263	2.17570	
  Area de Vall de Ribes aperto tutto l'anno. a pagamento, Anche sosta notturna, possibilità rifornimento acqua, scarico acque grigie, scarico acque nere, elettricità, parco giochi, ristoro, supermercato nelle vicinanze, vicino a distributore carburante,				
Ripoll	 271	42.20278	2.19378	
 Zona de Acogida para Autocaravanas Can Guetes R (Can Guetes) aperto tutto l'anno. Gratis. Anche sosta notturna, parco giochi, ristoro, supermercato nelle vicinanze, vicino a distributore carburante, zona interessante,				
Ripoll (Mossos)	 276	42.19944	2.18722	
 Parking de Ripoll aperto tutto l'anno. Gratis. Anche sosta notturna, ristoro, supermercato nelle vicinanze, area custodita,				
San Adrià de Besós	 126	41.41417	2.22250	
  Park & Ride Besós (Forum) aperto tutto l'anno. a pagamento, Anche sosta notturna, possibilità rifornimento acqua, scarico acque grigie, scarico acque nere, elettricità, vicino a distributore carburante, area custodita,				
Sant Feliu de Guixols	 253	41.78111	3.02472	
 Area de Narcís Massanas aperto tutto l'anno. Gratis. Anche sosta notturna, possibilità rifornimento acqua, scarico acque grigie, scarico acque nere, ristoro, supermercato nelle vicinanze, vicino a distributore carburante, zona interessante,				
Sant Hilari Sacalm - Girona- Spain	 2.291	41.8843	2.508008	http://www.area13.cat/index.php/it/aree/catalogne/girona/sant-hilari-sacalm
  L'area di camper di Sant Hilari Sacalm è in una zona molto tranquilla, in un ambiente naturale unico, proprio nel cuore del massiccio di Les Guilleries in provincia di Girona.Le coordinate sono: 41°53'3.48-N, 2°30'28.83-E Ci sono svuotamenti delle acque grigie e delle nere, ed anche per caricare acqua potabile ed elettricità. I servizi di riempimento e svuotamento di acqua sono liberi. Invece, l'elettricità è di pagamento. Bisogna andare alla ricezione della piscina, che si trova proprio accanto dell'area. (18/01/2014 17:58:28)				
Sant Pau D'Ordal	 141	41.38111	1.78139	
Subirats aperto tutto l'anno. Gratis. Anche sosta notturna, zona interessante,				
Sant Pau D'Ordal	 140	41.38500	1.80639	
Parking de Cava Albet i Noya aperto tutto l'anno. Gratis. Anche sosta notturna, zona interessante,				
Santa Cristina D'Aro	 257	41.81306	3.01119	
  Costa Brava Park aperto tutto l'anno. a pagamento, Anche sosta notturna, possibilità rifornimento acqua, scarico acque grigie, scarico acque nere, elettricità, pic-nic, ristoro, supermercato nelle vicinanze, vicino a distributore carburante, area custodi				

regione **S - Catalogna**

località	area n°	latitudine	longitudine	vedere foto o informazioni nel web
Santa Pau   	P 262	42.15247	2.54664	
Area de Camping Lava a pagamento, possibilità rifornimento acqua, scarico acque grigie, scarico acque nere, elettricità, pic-nic, parco giochi, ristoro, supermercato nelle vicinanze, vicino a distributore carburante, area custodita,				
Sils 	P 4.879	41.807444	2.745750	www.area13.cat
L'area è situata in una zona molto tranquilla, vicino al lago. (18/06/2015 16:33:00)				
Solsona   	P 330	42.01264	1.51583	
Area de Camping Solsonés a pagamento, possibilità rifornimento acqua, scarico acque grigie, scarico acque nere, elettricità, pic-nic, parco giochi, ristoro, supermercato nelle vicinanze, vicino a distributore carburante, area custodita, zona interessante				
Subirats	P 142	41.41806	1.77333	
Parking de Cava Castellroig aperto tutto l'anno. Gratis. Anche sosta notturna, zona interessante,				
Tortosa   	P 506	40.80278	0.51417	
Àrea Municipal de Tortosa aperto tutto l'anno. a pagamento, Anche sosta notturna, possibilità rifornimento acqua, scarico acque grigie, scarico acque nere, elettricità, parco giochi, ristoro, supermercato nelle vicinanze,				
Tossa de Mar 	P 268	41.72889	2.92583	
- a pagamento, possibilità rifornimento acqua, scarico acque grigie, scarico acque nere, elettricità, pic-nic, parco giochi, ristoro, supermercato nelle vicinanze, vicino a distributore carburante, area custodita,				
Tremp  	P 322	42.16389	0.89167	
Area Municipal de Tremp Gratis. possibilità rifornimento acqua, scarico acque grigie, scarico acque nere, elettricità, ristoro, supermercato nelle vicinanze,				
Vic  	P 110	41.93444	2.24000	
Area Municipal de Vic aperto tutto l'anno. a pagamento, Anche sosta notturna, possibilità rifornimento acqua, scarico acque grigie, scarico acque nere, elettricità, pic-nic, ristoro, supermercato nelle vicinanze, zona interessante,				
Vic (ASM) 	P 116	41.95806	2.24694	
Àrea de AutoSuministres Motor aperto tutto l'anno. Gratis. Anche sosta notturna, possibilità rifornimento acqua, scarico acque grigie, scarico acque nere, pic-nic, vicino a distributore carburante, area custodita,				
Viladrau- Girona - Spagna 	P 1.020	41.845481	2.387366	http://www.area13.cat/index.php/it/aree/catalogne/girona/viladrau
L'area camper Viladrau (Girona) è situato in una zona privilegiata , proprio sul lato settentrionale del Parco Naturale del Montseny , che è stata dichiarata riserva della biosfera nel 1978. Terra di streghe e briganti. Le coordinate sono: 41°50'43.73-N, 2°23'14.52-E Ci sono servizio di svuotamento delle acque grigie e delle nere, ed anche per caricare acqua potabile e Wifi. I servizi di riempimento e svuotamento di acqua sono liberi. (08/01/2014 17:20:49)				
Vilafranca  	P 111	41.34028	1.69139	
Vilafranca del Penedés aperto tutto l'anno. Gratis. Anche sosta notturna, possibilità rifornimento acqua, scarico acque grigie, scarico acque nere, ristoro, supermercato nelle vicinanze, vicino a distributore carburante,				
Vilanova de Prades   	P 511	41.34917	0.95861	
aperto tutto l'anno. a pagamento, Anche sosta notturna, possibilità rifornimento acqua, scarico acque grigie, scarico acque nere, elettricità, pic-nic, parco giochi, ristoro, supermercato nelle vicinanze, vicino a distributore carburante, area custodita				
Vilanova i la Geltrú  	P 133	41.22972	1.73917	
Area de Repsol aperto tutto l'anno. a pagamento, Anche sosta notturna, possibilità rifornimento acqua, scarico acque grigie, scarico acque nere, ristoro, supermercato nelle vicinanze, vicino a distributore carburante,				
S - Estremadura				
Cáceres 	P 176	39.48056	-6.36694	
Area de Valhondo aperto tutto l'anno. Gratis. Anche sosta notturna, possibilità rifornimento acqua, scarico acque grigie, scarico acque nere, parco giochi, ristoro, area custodita, zona interessante,				
Don Benito 	P 97	38.96250	-5.86306	
Area de Don Benito Gratis. possibilità rifornimento acqua, scarico acque grigie, scarico acque nere, ristoro, supermercato nelle vicinanze, area custodita,				
La Codosera 	P 102	39.21028	-7.16000	
Area de La Codosera Gratis. possibilità rifornimento acqua, scarico acque grigie, scarico acque nere, pic-nic, parco giochi, ristoro, zona interessante,				















































regione **S - Estremadura**

<i>località</i>	<i>area n°</i>	<i>latitudine</i>	<i>longitudine</i>	<i>vedere foto o informazioni nel web</i>
Logrosán  	P  170	39.33306	-5.48028	Area de Logrosán. Gratis. possibilità rifornimento acqua, scarico acque grigie, scarico acque nere, pic-nic, ristoro, supermercato nelle vicinanze, vicino a distributore carburante,
Malpartida de Plasencia   	P  178	39.94361	-6.08500	Area de Camping Parque de Monfragüe - a pagamento, possibilità rifornimento acqua, scarico acque grigie, scarico acque nere, elettricità, pic-nic, parco giochi, ristoro, supermercato nelle vicinanze, area custodita, zona interessante,
Mérida  	P  103	38.91889	-6.33611	Area del Parking Hernán Cortés a pagamento, possibilità rifornimento acqua, scarico acque grigie, scarico acque nere, elettricità, ristoro, supermercato nelle vicinanze, area custodita, zona interessante,
Torre de Don Miguel  	P  173	40.22083	-6.57139	Area de la Sierra de Gata aperto tutto l'anno. Gratis. Anche sosta notturna, possibilità rifornimento acqua, scarico acque grigie, scarico acque nere, ristoro, supermercato nelle vicinanze, zona interessante,
Zafra 	P  98	38.42528	-6.41083	Area de Zafra. Gratis. possibilità rifornimento acqua, scarico acque grigie, scarico acque nere, ristoro, supermercato nelle vicinanze, vicino a distributore carburante, area custodita,


















































S - Galizia

A Coruña  	P  9	43.37167	-8.44472	Area de A Coruña aperto tutto l'anno. Gratis. Anche di notte. possibilità rifornimento acqua, scarico acque grigie, scarico acque nere, ristoro, supermercato nelle vicinanze, vicino a distributore carburante, zona interessante,
A Coruña  	P  22	43.33222	-8.42486	(Yakart)-. Gratis. possibilità rifornimento acqua, scarico acque grigie, scarico acque nere, ristoro, supermercato nelle vicinanze, vicino a distributore carburante,
A Pontenova  	P  353	43.35583	-7.18944	Area de A Pontenova aperto tutto l'anno. Gratis. Anche sosta notturna, possibilità rifornimento acqua, scarico acque grigie, scarico acque nere, pic-nic, parco giochi, ristoro, supermercato nelle vicinanze, vicino a distributore carburante,
A Rua 	P  398	42.38778	-7.11500	Area de O Aguilón aperto tutto l'anno. Gratis. Anche sosta notturna, possibilità rifornimento acqua, scarico acque grigie, scarico acque nere, pic-nic, parco giochi, ristoro, supermercato nelle vicinanze, zona interessante,
Agolada  	P  445	42.75889	-8.02111	Área de Agolada aperto tutto l'anno. Gratis. Anche sosta notturna, possibilità rifornimento acqua, scarico acque grigie, scarico acque nere, ristoro, supermercato nelle vicinanze, vicino a distributore carburante,
Arcade  	P  437	42.33944	-8.61333	Area de Arcade aperto tutto l'anno. Gratis. Anche sosta notturna, possibilità rifornimento acqua, scarico acque grigie, scarico acque nere, parco giochi, ristoro, supermercato nelle vicinanze, vicino a distributore carburante,
As Neves  	P  434	42.08731	-8.41361	Area de As Neves aperto tutto l'anno. Gratis. Anche sosta notturna, possibilità rifornimento acqua, scarico acque grigie, scarico acque nere, pic-nic, parco giochi, ristoro, supermercato nelle vicinanze, vicino a distributore carburante, zona interessant
Becerreá  	P  342	42.85278	-7.15167	aperto tutto l'anno. Gratis. Anche sosta notturna, possibilità rifornimento acqua, scarico acque grigie, scarico acque nere, ristoro, supermercato nelle vicinanze,
Bertamirans  	P  10	42.85972	-8.64867	Area de Bertamirans aperto tutto l'anno. Gratis. Anche di notte. possibilità rifornimento acqua, scarico acque grigie, scarico acque nere, parco giochi, ristoro, supermercato nelle vicinanze,
Boiro (Playa Jardín)  	P  11	42.64167	-8.89694	Area de Playa Jardín aperto tutto l'anno. a pagamento, Anche di notte. possibilità rifornimento acqua, scarico acque grigie, scarico acque nere, pic-nic, parco giochi, ristoro, supermercato nelle vicinanze,
Boiro (Playa Mañons)  	P  16	42.63278	-8.85306	Area de Playa Mañóns aperto tutto l'anno. Gratis. Anche di notte. possibilità rifornimento acqua, scarico acque grigie, scarico acque nere, pic-nic,
Burela  	P  343	43.65333	-7.35833	Area de Burela aperto tutto l'anno. Gratis. Anche sosta notturna, possibilità rifornimento acqua, scarico acque grigie, scarico acque nere, parco giochi, ristoro, supermercato nelle vicinanze, vicino a distributore carburante,



















regione **S - Galizia**

località	area n°	latitudine	longitudine	vedere foto o informazioni nel web
Camariñas	 28	43.12694	-9.18333	 Parking del Puerto Deportivo aperto tutto l'anno. Gratis. Anche sosta notturna. ristoro, supermercato nelle vicinanze, zona interessante,
Carnota	 21	42.80306	-9.12944	  (Lira) aperto tutto l'anno. Gratis. Anche di notte. possibilità rifornimento acqua, scarico acque grigie, scarico acque nere, pic-nic, parco giochi, ristoro, supermercato nelle vicinanze, area custodita, zona interessante,
Cartelle	 399	42.21444	-8.03306	 Area de O Mundil Cartelle aperto tutto l'anno. a pagamento, Anche sosta notturna, possibilità rifornimento acqua, scarico acque grigie, scarico acque nere, elettricità, pic-nic, parco giochi, ristoro, supermercato nelle vicinanze, area custodita, WiFi, zo
Cee	 24	42.96639	-9.19333	  Area de Bazarra aperto tutto l'anno. Gratis. Anche sosta notturna. possibilità rifornimento acqua, scarico acque grigie, scarico acque nere, ristoro, supermercato nelle vicinanze, vicino a distributore carburante,
Chantada	 345	42.60611	-7.77944	 Area de O Sangoñedo aperto tutto l'anno. Gratis. Anche sosta notturna, possibilità rifornimento acqua, scarico acque grigie, scarico acque nere, pic-nic, parco giochi, zona interessante,
Cospeito	 336	43.23986	-7.55556	  Área de Cospeito aperto tutto l'anno. Gratis. Anche sosta notturna, possibilità rifornimento acqua, scarico acque grigie, scarico acque nere, elettricità, pic-nic, parco giochi, ristoro, supermercato nelle vicinanze, vicino a distributore carburante,
Dena	 439	42.45083	-8.82222	  Area de Servicios Dena aperto tutto l'anno. Gratis. Anche sosta notturna, possibilità rifornimento acqua, scarico acque grigie, scarico acque nere, pic-nic, parco giochi, ristoro, supermercato nelle vicinanze, vicino a distributore carburante,
Ferrol	 7	43.49333	-8.23972	  Area de Ferrol aperto tutto l'anno. Gratis. anche di notte possibilità rifornimento acqua, scarico acque grigie, scarico acque nere, parco giochi, ristoro, supermercato nelle vicinanze, vicino a distributore carburante,
Fisterra	 27	42.90611	-9.26111	 Parking de Fisterra aperto tutto l'anno. Gratis. Anche sosta notturna. possibilità rifornimento acqua, ristoro, zona interessante,
Forcarei	 449	42.54444	-8.29972	  Area de A Madalena aperto tutto l'anno. Gratis. Anche sosta notturna, possibilità rifornimento acqua, scarico acque grigie, scarico acque nere, ristoro, supermercato nelle vicinanze, vicino a distributore carburante,
Foz	 338	43.56361	-7.25778	  aperto tutto l'anno. Gratis. Anche sosta notturna, possibilità rifornimento acqua, scarico acque grigie, scarico acque nere, pic-nic, parco giochi, ristoro, supermercato nelle vicinanze, vicino a distributore carburante,
Guitiriz	 337	43.17722	-7.88056	  Área de Guitiriz aperto tutto l'anno. Gratis. Anche sosta notturna, possibilità rifornimento acqua, scarico acque grigie, scarico acque nere, elettricità, parco giochi, ristoro, supermercato nelle vicinanze, vicino a distributore carburante, area custodi (27/09/2013 22:57:08)
Lugo	 351	43.00500	-7.56278	  Area de Lugo aperto tutto l'anno. Gratis. Anche sosta notturna, possibilità rifornimento acqua, scarico acque grigie, scarico acque nere, parco giochi, ristoro, supermercato nelle vicinanze,
Lugo	 360	43.01222	-7.55444	  Parking de Anxel Fole aperto tutto l'anno. a pagamento, Anche sosta notturna, possibilità rifornimento acqua, scarico acque nere, ristoro, supermercato nelle vicinanze, area custodita, zona interessante,
Milladoiro	 13	42.84500	-8.58056	 Area de Milladoiro aperto tutto l'anno. Gratis. Anche di notte. possibilità rifornimento acqua, scarico acque grigie, scarico acque nere, parco giochi,
Miño	 23	43.37361	-8.18722	  Area de Miño aperto tutto l'anno. Gratis. Anche sosta notturna. possibilità rifornimento acqua, scarico acque grigie, scarico acque nere, parco giochi, ristoro, supermercato nelle vicinanze, vicino a distributore carburante,
Mondoñedo	 331	43.42778	-7.37028	  Area de Mondoñedo aperto tutto l'anno. Gratis. Anche sosta notturna, possibilità rifornimento acqua, scarico acque grigie, scarico acque nere, parco giochi, ristoro, supermercato nelle vicinanze, vicino a distributore carburante,





regione **S - Galizia**

località	area n°	latitudine	longitudine	vedere foto o informazioni nel web
Monforte de Lemos	 352	42.52806	-7.51194	
 	Area de Monforte de Lemos aperto tutto l'anno. Gratis. Anche sosta notturna, possibilità rifornimento acqua, scarico acque grigie, scarico acque nere, pic-nic, parco giochi, ristoro, supermercato nelle vicinanze, vicino a distributore carburante,			
Mos	 465	42.18556	-8.61139	
 	aperto tutto l'anno. Gratis. Anche sosta notturna, possibilità rifornimento acqua, scarico acque grigie, scarico acque nere, supermercato nelle vicinanze, vicino a distributore carburante, area custodita,			
Narón	 18	43.53306	-8.19556	
 	Area de Pozo do Río aperto tutto l'anno. Gratis. Anche di notte. possibilità rifornimento acqua, scarico acque grigie, scarico acque nere, ristoro, supermercato nelle vicinanze, vicino a distributore carburante,			
O Barco	 396	42.41056	-6.97500	
	Area de O Barco aperto tutto l'anno. Gratis. Anche sosta notturna, possibilità rifornimento acqua, scarico acque grigie, scarico acque nere, pic-nic, parco giochi, ristoro, supermercato nelle vicinanze, vicino a distributore carburante,			
Oia	 468	42.06361	-8.89194	
  	Area de O Muíño a pagamento, possibilità rifornimento acqua, scarico acque grigie, scarico acque nere, elettricità, parco giochi, ristoro, supermercato nelle vicinanze, vicino a distributore carburante, area custodita, zona interessante,			
Ourense (Reza)	 404	42.35111	-7.89389	
 	aperto tutto l'anno. a pagamento, Anche sosta notturna, possibilità rifornimento acqua, scarico acque grigie, scarico acque nere, pic-nic, parco giochi, ristoro, supermercato nelle vicinanze, vicino a distributore carburante,			
Parada do Sil	 401	42.38278	-7.57139	
 	Area de Parada do Sil aperto tutto l'anno. a pagamento, Anche sosta notturna, possibilità rifornimento acqua, scarico acque grigie, scarico acque nere, elettricità, pic-nic, parco giochi, ristoro, supermercato nelle vicinanze,			
Pedroso	 25	43.52167	-8.11111	
  	Area del Camping Río Xuvia a pagamento, possibilità rifornimento acqua, scarico acque grigie, scarico acque nere, pic-nic, parco giochi, ristoro, supermercato nelle vicinanze, vicino a distributore carburante, area custodita, WiFi, zona interessante.			
Pobra do Brollón	 334	42.56944	-7.39417	
 	Area de Pobra do Brollón aperto tutto l'anno. Gratis. Anche sosta notturna, possibilità rifornimento acqua, scarico acque grigie, scarico acque nere, ristoro, supermercato nelle vicinanze, vicino a distributore carburante,			
Ponte Caldelas	 446	42.38889	-8.49931	
 	Area de Ponte Caldelas aperto tutto l'anno. Gratis. Anche sosta notturna, possibilità rifornimento acqua, scarico acque grigie, scarico acque nere, pic-nic, parco giochi, ristoro, supermercato nelle vicinanze, zona interessante,			
Pontevedra	 443	42.42308	-8.65633	
 	Área de Servicios de Pontevedra aperto tutto l'anno. Gratis. Anche sosta notturna, possibilità rifornimento acqua, scarico acque grigie, scarico acque nere, parco giochi, ristoro, supermercato nelle vicinanze, vicino a distributore carburante,			
Redondela	 432	42.28972	-8.61056	
 	Area de Redondela aperto tutto l'anno. Gratis. Anche sosta notturna, possibilità rifornimento acqua, scarico acque grigie, scarico acque nere, parco giochi, ristoro, supermercato nelle vicinanze, vicino a distributore carburante,			
Ribadeo	 358	43.53556	-7.04528	
	Parking de Ribadeo aperto tutto l'anno. Gratis. Anche sosta notturna, ristoro, supermercato nelle vicinanze, vicino a distributore carburante,			
Ribas do Sil	 335	42.46750	-7.28583	
	Area de Pena da Mula aperto tutto l'anno. Gratis. Anche sosta notturna, possibilità rifornimento acqua, scarico acque grigie, scarico acque nere, pic-nic, parco giochi, ristoro, vicino a distributore carburante, zona interessante,			
Salvaterra de Miño	 450	42.07861	-8.50917	
 	Area de Servicios de Salvaterra aperto tutto l'anno. Gratis. Anche sosta notturna, possibilità rifornimento acqua, scarico acque grigie, scarico acque nere, pic-nic, parco giochi, ristoro, supermercato nelle vicinanze, vicino a distributore carburante,			
Santiago de Compostela	 20	42.89556	-8.53167	
	aperto tutto l'anno. a pagamento, Anche di notte. possibilità rifornimento acqua, scarico acque grigie, scarico acque nere, ristoro, vicino a distributore carburante, area custodita,			
Santiago de Compostela (Salgueiri	 17	43.53306	-8.19556	
 	Area de Salgueiriños Narón aperto tutto l'anno. Gratis. Anche di notte. possibilità rifornimento acqua, scarico acque grigie, scarico acque nere, ristoro, supermercato nelle vicinanze, vicino a distributore carburante,			







regione **S - Galizia**

località	area n°	latitudine	longitudine	vedere foto o informazioni nel web
Sanxenxo 	 460	42.41653	-8.86833	Area de Cachadelos area di servizio,gratis, prelievo acqua, scarico grigie, scarico nere, elettricità, ristorante-bar, supermercato, benzinaio, sorvegliato,
Sanxenxo (Pragueira) 	 464	42.40917	-8.86167	Sanxenxo (Pragueira) aperto tutto l'anno. a pagamento, Anche sosta notturna, possibilità rifornimento acqua, scarico acque grigie, scarico acque nere, elettricità, pic-nic, parco giochi, ristoro, supermercato nelle vicinanze, vicino a distributore carbur
Sarria 	 355	42.77194	-7.41028	Area de Sarria aperto tutto l'anno. Gratis. Anche sosta notturna, possibilità rifornimento acqua, scarico acque grigie, scarico acque nere, pic-nic, parco giochi, ristoro, supermercato nelle vicinanze, area custodita, zona interessante,
Trasmiras 	 402	42.01944	-7.60861	aperto tutto l'anno. Gratis. Anche sosta notturna, possibilità rifornimento acqua, scarico acque grigie, scarico acque nere, ristoro, supermercato nelle vicinanze, vicino a distributore carburante,
Tui 	 431	42.04333	-8.64656	Area de Tui aperto tutto l'anno. Gratis. Anche sosta notturna, possibilità rifornimento acqua, scarico acque grigie, scarico acque nere, ristoro, supermercato nelle vicinanze, vicino a distributore carburante,
Vila de Cruces 	 452	42.79139	-8.16639	Area de Vila de Cruces aperto tutto l'anno. Gratis. Anche sosta notturna, possibilità rifornimento acqua, scarico acque grigie, scarico acque nere, ristoro, supermercato nelle vicinanze, vicino a distributore carburante,
Vila de Cruces (A Carixa) 	 457	42.76222	-8.25611	aperto tutto l'anno. Gratis. Anche sosta notturna, possibilità rifornimento acqua, scarico acque grigie, scarico acque nere, pic-nic, parco giochi, ristoro, supermercato nelle vicinanze, vicino a distributore carburante, WiFi, zona interessante,
Vilalba 	 356	43.29556	-7.67694	Area de Vilalba aperto tutto l'anno. Gratis. Anche sosta notturna, possibilità rifornimento acqua, scarico acque grigie, scarico acque nere, ristoro, supermercato nelle vicinanze, vicino a distributore carburante,
Vilagarcía de Arosa 	 466	42.63431	-8.76014	Area de Rio Ulla a pagamento, possibilità rifornimento acqua, scarico acque grigie, scarico acque nere, elettricità, pic-nic, parco giochi, ristoro, supermercato nelle vicinanze, vicino a distributore carburante, area custodita, zona interessante,





S - Isole Baleari

Area de Inca (Mallorca) 	 106	39.72713	2.92056	Area de Inca aperto tutto l'anno. Gratis. Anche sosta notturna, possibilità rifornimento acqua, scarico acque grigie, scarico acque nere, elettricità, parco giochi, ristoro, supermercato nelle vicinanze, vicino a distributore carburante, zona interessant
Lluc 	 107	39.82056	2.88444	Mallorca Gratis. possibilità rifornimento acqua, vicino a distributore carburante, zona interessante,



S - Isole Canarie

La Aldea de San Nicolás 	 198	27.98889	-15.79472	aperto tutto l'anno. a pagamento, Anche sosta notturna, possibilità rifornimento acqua, scarico acque grigie, scarico acque nere, ristoro, supermercato nelle vicinanze, vicino a distributore carburante,
Los Abades · Arico (Tenerife) 	 201	28.14111	-16.44111	Parking de Los Abades aperto tutto l'anno. Gratis. Anche sosta notturna, vicino a distributore carburante, zona interessante,
Tejeda (Gran Canaria) 	 197	27.97472	-15.58917	Area del Corral de Los Juncos Gratis. possibilità rifornimento acqua, scarico acque nere, pic-nic, parco giochi, zona interessante,




S - La Rioja

Arnedillo 	 304	42.21222	-2.23944	Área de Arnedillo aperto tutto l'anno. a pagamento, Anche sosta notturna, possibilità rifornimento acqua, scarico acque grigie, scarico acque nere, elettricità, pic-nic, ristoro, supermercato nelle vicinanze, area custodita, zona interessante,
Haro 	 308	42.57806	-2.85417	Area de Camping de Haro a pagamento, possibilità rifornimento acqua, scarico acque grigie, scarico acque nere, elettricità, parco giochi, ristoro, supermercato nelle vicinanze, area custodita, WiFi,


















regione **S - La Rioja**

località	area n°	latitudine	longitudine	vedere foto o informazioni nel web
Logroño	 307	42.47917	-2.45722	
	Area de Logroño aperto tutto l'anno. Gratis. Anche sosta notturna, possibilità rifornimento acqua, scarico acque grigie, scarico acque nere, pic-nic, parco giochi, ristoro, vicino a distributore carburante,			




S - Madrid

Madrid	 364	40.39611	-3.61917	https://www.arciipelagoverde.it/spagna/spagna2023.aspx
	Parking de Valdebernardo aperto tutto l'anno. Gratis. Anche sosta notturna, ristoro, supermercato nelle vicinanze, vicino a distributore carburante, (gen. 2023)			
Santa Maria de Huerta	 3.917	41.263255	-2.178503	https://www.arciipelagoverde.it/spagna/SMariade%20Huerta.aspx
	Cs con vicino parcheggio per la visita al convento. (gen. 2023)			

S - Murcia













































Cartagena	 383	37.61500	-1.00556	
		Area de Belmonte Plus aperto tutto l'anno. a pagamento, Anche sosta notturna, possibilità rifornimento acqua, ristoro, supermercato nelle vicinanze, vicino a distributore carburante,		
Lorquí	 375	38.07944	-1.25806	
		aperto tutto l'anno. Gratis. Anche sosta notturna, possibilità rifornimento acqua, scarico acque grigie, scarico acque nere, ristoro, supermercato nelle vicinanze, zona interessante,		
Los Curas	 382	37.52611	-1.43389	
	Ramonete Area de Villa Brisa Ramonete- a pagamento, possibilità rifornimento acqua, scarico acque grigie, scarico acque nere, vicino a distributore carburante, area custodita,			
Los Ramos	 380	38.00722	-1.04361	
		Camper Park Huerta de Murcia a pagamento, possibilità rifornimento acqua, scarico acque grigie, scarico acque nere, elettricità, pic-nic, parco giochi, ristoro, supermercato nelle vicinanze, area custodita,		
Mula	 374	38.03972	-1.48139	
		Area de Mula aperto tutto l'anno. Gratis. Anche sosta notturna, possibilità rifornimento acqua, scarico acque grigie, scarico acque nere, ristoro, supermercato nelle vicinanze, vicino a distributore carburante, zona interessante,		
Puntas Calnegre	 381	37.51194	-1.41194	
		Area de Puntas Calnegre aperto tutto l'anno. a pagamento, Anche sosta notturna, possibilità rifornimento acqua, scarico acque grigie, scarico acque nere, elettricità, ristoro, vicino a distributore carburante, area custodita,		

S - Navarra

Artaza	 392	42.77167	-2.11833	
			Area de Camping Artaza a pagamento, possibilità rifornimento acqua, scarico acque grigie, scarico acque nere, elettricità, pic-nic, parco giochi, ristoro, vicino a distributore carburante, zona interessante,	
Cascante	 384	41.99361	-1.68694	
		Area de Cascante- Gratis. possibilità rifornimento acqua, scarico acque grigie, scarico acque nere, parco giochi, ristoro, supermercato nelle vicinanze, vicino a distributore carburante, zona interessante,		
Eca	 393	42.77611	-1.38528	
	Aoiz aperto tutto l'anno. Gratis. Anche sosta notturna, ristoro, vicino a distributore carburante, area custodita, zona interessante,			
Falces	 385	42.39306	-1.79583	
		aperto tutto l'anno. Gratis. Anche sosta notturna, possibilità rifornimento acqua, scarico acque grigie, scarico acque nere, pic-nic, parco giochi, ristoro, supermercato nelle vicinanze, vicino a distributore carburante,		
Legarda	 389	42.71111	-1.77722	
		Area de El Camino a pagamento, possibilità rifornimento acqua, scarico acque grigie, scarico acque nere, pic-nic, ristoro, supermercato nelle vicinanze, vicino a distributore carburante,		
Roncesvalles	 394	43.00917	-1.31889	
	Parking de Roncesvalles Gratis. ristoro, zona interessante,			
Tudela	 388	42.03722	-1.63000	
		Area de Saras Gratis. possibilità rifornimento acqua, scarico acque grigie, scarico acque nere, ristoro, supermercato nelle vicinanze, vicino a distributore carburante,		
Villava	 391	42.83500	-1.60917	
		Area de Ezcaba a pagamento, possibilità rifornimento acqua, scarico acque grigie, scarico acque nere, ristoro, supermercato nelle vicinanze, vicino a distributore carburante,		






















































S - Paesi Baschi

regione **S - Paesi Baschi**


























<i>località</i>	<i>area n°</i>	<i>latitudine</i>	<i>longitudine</i>	<i>vedere foto o informazioni nel web</i>
Amurrio  	 32	43.03194	-2.96778	
Area de Perea a pagamento, possibilità rifornimento acqua, scarico acque grigie, scarico acque nere, supermercato nelle vicinanze, vicino a distributore carburante,				
Beasain 	 250	43.04461	-2.20161	
Area de Guregas aperto tutto l'anno. a pagamento, Anche sosta notturna, possibilità rifornimento acqua, scarico acque grigie, scarico acque nere, ristoro, vicino a distributore carburante, area custodita,				
Bermeo 	 150	43.42306	-2.72556	
Area de La Pérgola Gratis. possibilità rifornimento acqua, scarico acque grigie, scarico acque nere, parco giochi, ristoro, supermercato nelle vicinanze,				
Bilbao 	 148	43.25956	-2.96389	
Area de Kobetamendi a pagamento, possibilità rifornimento acqua, scarico acque grigie, scarico acque nere, elettricità, pic-nic, parco giochi, vicino a distributore carburante, area custodita,				
Elgeta 	 251	43.12333	-2.47944	
Parking para Autocaravanas de Asentzio aperto tutto l'anno. Gratis. Anche sosta notturna, possibilità rifornimento acqua, pic-nic, parco giochi, zona interessante,				
Irun 	 4.118	43.343489	-1.759647	
Parcheggio sul territorio spagnolo, tranquillo gratuito (03/01/2014 00:27:00)				
Irura  	 243	43.16778	-2.06528	
Area del Frontón aperto tutto l'anno. Gratis. Anche sosta notturna, possibilità rifornimento acqua, scarico acque grigie, scarico acque nere, pic-nic, ristoro, supermercato nelle vicinanze, vicino a distributore carburante,				
Legazpi 	 245	43.04944	-2.33278	
Area de Mirandaola aperto tutto l'anno. Gratis. Anche sosta notturna, possibilità rifornimento acqua, scarico acque grigie, scarico acque nere, pic-nic, parco giochi, ristoro, zona interessante,				
Legutiano  	 33	42.96889	-2.64806	
Parque de Zabalain Gratis. possibilità rifornimento acqua, pic-nic, parco giochi, ristoro, supermercato nelle vicinanze, vicino a distributore carburante, zona interessante,				
Lekeitio 	 149	43.35833	-2.50722	
Area de Lekeitio aperto tutto l'anno. Gratis. Anche sosta notturna, possibilità rifornimento acqua, scarico acque grigie, scarico acque nere, pic-nic, ristoro, supermercato nelle vicinanze, vicino a distributore carburante,				
Mendexa   	 154	43.35222	-2.49361	
Area de Camping Leagi a pagamento, possibilità rifornimento acqua, scarico acque grigie, scarico acque nere, elettricità, pic-nic, parco giochi, ristoro, supermercato nelle vicinanze, vicino a distributore carburante, area custodita,				
Nanclares de la Oca  	 31	42.81889	-2.78167	
Area de Gorbea Centro Caravaning a pagamento, possibilità rifornimento acqua, scarico acque grigie, scarico acque nere, elettricità, ristoro, vicino a distributore carburante,				
Rentería 	 246	43.26761	-1.90069	
Area de Listorreta Erretería aperto tutto l'anno. Gratis. Anche sosta notturna, possibilità rifornimento acqua, scarico acque grigie, scarico acque nere, pic-nic, parco giochi, ristoro, zona interessante,				
San Sebastián (Berio) 	 247	43.30778	-2.01417	
Area de Berio aperto tutto l'anno. a pagamento, Anche sosta notturna, possibilità rifornimento acqua, scarico acque grigie, scarico acque nere, ristoro, zona interessante,				
San Sebastián (Illumbe) 	 244	43.29767	-1.97167	
Area de Illumbe aperto tutto l'anno. Gratis. Anche sosta notturna, possibilità rifornimento acqua, scarico acque grigie, scarico acque nere, vicino a distributore carburante,				
Tolosa  	 4.033	43.133833	-2.083694	www.area13.cat/es/tolosa.html
Area di 12 piazzole, nel centro della città. Tolosa è conosciuta per il suo patrimonio storico e gastronomia. (09/04/2015 12:06:09)				
Vitoria  	 29	42.86583	-2.68528	
Gasteiz area di servizio- Gratis. possibilità rifornimento acqua, scarico acque grigie, scarico acque nere, ristoro, supermercato nelle vicinanze,				
Zumaia 	 248	43.29361	-2.25028	
Area de Zumaia area di servizio, aperta tutto l'anno, # pernottamento, prelievo acqua, scarico grigie, scarico nere, benzinaio,				

S - Valencia

regione **S - Valencia**

località	area n°	latitudine	longitudine	vedere foto o informazioni nel web
Alfaz del Pi	 36	38.58389	-0.08139	  Camper Park Costa Blanca (Costa Blanca) aperto tutto l'anno. a pagamento, Anche sosta notturna. possibilità rifornimento acqua, scarico acque grigie, scarico acque nere, elettricità, ristoro, area custodita, WiFi,
Alfaz del Pi	 41	38.58514	-0.08417	  (Orange Grove) aperto tutto l'anno. Gratis. Anche sosta notturna. possibilità rifornimento acqua, scarico acque grigie, scarico acque nere, elettricità, pic-nic, area custodita, WiFi,
Benicasim	 220	40.05500	0.05917	  Area de Benicasim aperto tutto l'anno. Gratis. Anche sosta notturna, possibilità rifornimento acqua, scarico acque grigie, scarico acque nere, ristoro, supermercato nelle vicinanze, zona interessante,
Calpe	 40	38.64861	0.06667	  Parcheggio della salina. zona interessante.
Carcaixent (Estación)	 529	39.12000	-0.45444	   Parcheggio stazione de Carcaixent. Gratis. possibilità rifornimento acqua, scarico acque grigie, scarico acque nere, parco giochi, ristoro, supermercato nelle vicinanze, vicino a distributore carburante.
Carcaixent (Hort Soriano)	 524	39.07028	-0.40889	 Area de Hort de Soriano. Gratis. possibilità rifornimento acqua, scarico acque grigie, scarico acque nere, pic-nic, parco giochi, area custodita, zona interessante,
Cheste	 539	39.47139	-0.64306	   Area de Ocio Nostrum Caravaning a pagamento, possibilità rifornimento acqua, scarico acque grigie, scarico acque nere, elettricità, pic-nic, parco giochi, ristoro, supermercato nelle vicinanze, vicino a distributore carburante, area custodita,
Crevillente	 42	38.17889	-0.80833	  aperto tutto l'anno. a pagamento, Anche sosta notturna. possibilità rifornimento acqua, scarico acque grigie, scarico acque nere, elettricità, pic-nic, parco giochi, ristoro, supermercato nelle vicinanze, vicino a distributore carburante, area custodita,
Ibi	 34	38.62222	-0.56694	  Area de Ibi aperto tutto l'anno. Gratis. Anche sosta notturna. possibilità rifornimento acqua, scarico acque grigie, scarico acque nere, ristoro, supermercato nelle vicinanze,
Jalance	 526	39.18750	-1.07611	   aperto tutto l'anno. Gratis. Anche sosta notturna, possibilità rifornimento acqua, scarico acque grigie, scarico acque nere, pic-nic, parco giochi, ristoro, supermercato nelle vicinanze, zona interessante,
La Salzedella	 216	40.41611	0.17306	  Área de La Salzedella aperto tutto l'anno. Gratis. Anche sosta notturna, possibilità rifornimento acqua, scarico acque grigie, pic-nic, parco giochi, ristoro, supermercato nelle vicinanze, vicino a distributore carburante, zona interessante,
Les Deves	 35	38.87028	-0.01500	  Odissea Camper Area aperto tutto l'anno. a pagamento, Anche sosta notturna. possibilità rifornimento acqua, scarico acque grigie, scarico acque nere, elettricità, pic-nic, parco giochi, ristoro, supermercato nelle vicinanze, vicino a distributore carburante. Vicino al mare.
Morella	 219	40.62389	-0.09139	  Area de Morella aperto tutto l'anno. Gratis. Anche sosta notturna, possibilità rifornimento acqua, scarico acque grigie, scarico acque nere, pic-nic, ristoro, supermercato nelle vicinanze, zona interessante,
Peñíscola (La Volta)	 224	40.39794	0.40311	  Stop and Go La Volta aperto tutto l'anno. a pagamento, Anche sosta notturna, possibilità rifornimento acqua, scarico acque grigie, scarico acque nere, elettricità, pic-nic, parco giochi, ristoro, supermercato nelle vicinanze, area custodita, WiFi,
Peñíscola (Mercera)	 221	40.39861	0.41278	  Area de La Mercera aperto tutto l'anno. a pagamento, Anche sosta notturna, possibilità rifornimento acqua, scarico acque grigie, scarico acque nere, elettricità,
San Fulgencio (CamperPark)	 38	38.120726	-0.658048	  Camper Park San Fulgencio aperto tutto l'anno. a pagamento, Anche sosta notturna. possibilità rifornimento acqua, scarico acque grigie, scarico acque nere, elettricità, pic-nic, ristoro, vicino a distributore carburante, area custodita, WiFi,
Sant Jordi Vinarós	 223	40.57583	0.39333	  Area sterrata aperta tutto l'anno. A pagamento, Anche sosta notturna, possibilità rifornimento acqua, scarico acque grigie, scarico acque nere, elettricità, ristoro, area custodita, WiFi,

regione **S - Valencia**




















località	area n°	latitudine	longitudine	vedere foto o informazioni nel web
Santa Pola  	P 39	38.20833	-0.57417	aperto tutto l'anno. a pagamento, Anche sosta notturna. possibilità rifornimento acqua, scarico acque grigie, scarico acque nere, elettricità, ristoro, supermercato nelle vicinanze, vicino a distributore carburante, area custodita, WiFi, zona interessant
Segorbe  	P  210	39.84806	-0.48167	Area de Segorbe aperto tutto l'anno. Gratis. Anche sosta notturna, possibilità rifornimento acqua, scarico acque grigie, scarico acque nere, pic-nic, parco giochi, ristoro, supermercato nelle vicinanze, vicino a distributore carburante,
Simat de la Valldigna   	P 533	39.04139	-0.30778	aperto tutto l'anno. Gratis. Anche sosta notturna, possibilità rifornimento acqua, scarico acque grigie, scarico acque nere, ristoro, supermercato nelle vicinanze, zona interessante,
Torrent  	P  534	39.43694	-0.53389	(Valencia Caravan) aperto tutto l'anno. Gratis. Anche sosta notturna, possibilità rifornimento acqua, scarico acque grigie, scarico acque nere, elettricità, pic-nic, area custodita,
Turís   	P  521	39.38944	-0.69778	Area de Turís Gratis. possibilità rifornimento acqua, scarico acque grigie, scarico acque nere, ristoro, supermercato nelle vicinanze, vicino a distributore carburante,
Valencia - Pinedo   	P  542	39.39639	-0.33250	Camping aperto tutto l'anno. a pagamento, possibilità rifornimento acqua, scarico acque grigie, scarico acque nere, elettricità, pic-nic, parco giochi, ristoro, area custodita, WiFi a pagamento. (apr.2014)
Valencia (Ficoval) 	P 543	39.45833	-0.37778	Parking Ficoval aperto tutto l'anno. a pagamento, Anche sosta notturna, possibilità rifornimento acqua, scarico acque grigie, scarico acque nere, vicino a distributore carburante, area custodita,
Valencia (Valencia)  	P 544	39.45611	-0.37806	Parking Valencia a pagamento, possibilità rifornimento acqua, scarico acque grigie, scarico acque nere, elettricità, vicino a distributore carburante, area custodita,
Valencia - Pinedo  	P  538	39.38722	-0.33222	Area CampingCar La Marina (El Saler) aperto tutto l'anno. a pagamento, possibilità rifornimento acqua, scarico acque grigie, scarico acque nere, ristoro, area custodita WiFi a pagamento. (apr.2014)

France




























F - Alsace

Ballon	P 8.636	47.82028	6.83472	D'ALSACE En haut du Ballon d'Alsace sur la D465. (2011)
Benfeld	P  7.254	48.37762	7.59769	9 rue de Hollande67230 BenfeldCLC Alsace Concessionnaire Camping-carsRN 83 entrée nord Benfeld sur parc d'activités des nationsLe long de la route nationaleLe voie rapide (2011)
Bergheim	P 8.643	48.20471	7.36556	Rue des remparts68750 Bergheim Parking des remparts à gauche avant l'entrée en ville venant de Sélestat (2011)
Bergheim	P 8.650	48.20544	7.37157	8 Route de SELESTAT68750 BERGHEIME.A.R.L. Platz François et Filschez le viticulteur (2011)
Betschdorf	P  7.263	48.89501	7.91173	rue du BannhotzAire de service située entre Le terrain de football et la piscine municipale67 660 BETSCHDORF (2011)
Bourbach	P  7.266	47.79463	7.02868	Le HAUT 7 Route Joffre68290 BOURBACH Le HAUTParking de l'écoLe maternelle. (2011)
Burnhaupt	P  7.279	47.74018	7.14721	Le HAUT Rue du Pont d'Aspacht 68520 BURNHAUPT Le HAUT Super U (2011)
Chavannes	P  7.267	47.63325	7.01858	SUR L'ETANG Rue d'Alsace RD 41968210 Chavannes sur l'EtangA l'entrée du village direction Belfort (2011)




















regione **F - Alsace**

<i>località</i>	<i>area n°</i>	<i>latitudine</i>	<i>longitudine</i>	<i>vedere foto o informazioni nel web</i>
Colmar	 7.287	48.08297	7.35119	
route d'Ingersheim68 000 COLMAR Magasin INTERMARCHE (2011)				
Colmar	 8.653	48.08218	7.35990	
Rue de la Cavalerie 68000 ColmarEntre la rue des Brasseries et la Gendarmerie (2011)				
Drusenheim	 8.620	48.75430	7.96682	
Route du Rhin RD 42967 410 DrusenheimA coté de l'embarcadère pour le bac. (2011)				
Eguisheim	 8.642	48.04360	7.31329	
Rue de Malsbach68420 Eguisheim (2011)				
Epfig	 8.628	48.35602	7.47047	
42-44 Rue Sainte Marguerite67680 Epfig (2011)				
Erstein	 7.261	48.41593	7.66992	
Rue de la Sucrierie67 150 Ersteinaire située à l'entrée du Camping municipal du Wagelrott (2011)				
Fessenheim	 7.275	47.91862	7.53139	
Allée de la GUYANE68740 FESSENHEIMAu sud-est de Colmar. En venant du centre direction Guebwiller à 100m de la route sur un parking de la piscine. municipaLe (2011)				
Gerstheim	 8.631	48.38285	7.69432	
Rue d'OsthouseParking derrière le cimetière67150 GERSTHEIM (2011)				
Guebwiller	 8.644	47.90679	7.21742	
Avenue Maréchal Foch68500 Guebwiller.Sur le parking de l'ancienne gare.ombragé près des commerces. (2011)				
Guewenheim	 7.269	47.75579	7.09867	
Rue du Commandant Charpie68116 GUEWENHEIMA coté du camping La Doller (2011)				
Hatten	 7.262	48.89967	7.96954	
A 20 km au Nord Est de HAGUENASur Le parking du Musée de l'Abri.67 690 HATTEN (2011)				
Haut Koenigsbourg	 5.342	48.23522	7.40706	
Strada: A35 Direzione Sélestat--->Bâle Autoroute A35Direction Sélestat/Bâle(Aire Ouest.Accès dans les 2 sens. Station Leclerc. (2011)				
Haut Koenigsbourg	 5.343	48.23085	7.40706	
Strada: A35 Direzione Bâle--->Sélestat Autoroute A35Direction Bâle/SélestatDirezione Aire Ouest (2011)				
Hirtzbach	 8.654	47.60069	7.22458	
Rue de la Barrière68118 HirtzbachLe long de la rue principale. (2011)				
Hoenheim	 8.627	48.63007	7.77785	
Chemin de la Souffel67800 Hoenheim (2011)				
Kaysersberg	 7.268	48.13565	7.26325	
Place de l'Erlenbad68240 KaysersbergQuartier de la VieiLe VilLe Accès fléchéParking des bus (2011)				
La Wantzenau	 8.624	48.65545	7.83501	
Quai des bateliers67610 La Wantzenau (2011)				
Le Bonhomme	 8.639	48.16500	7.07944	
Col de Bonhomme Parking du Col du Bonhomme 68 650 Le BonhommeEn haut du col sur la route des Crêtes en direction Sainte Marie aux Mines (2011)				
Le Markstein	 8.645	47.92239	7.03324	
D431 Route des Crêtes68610 Le MARKSTEIN Col sur la route des crêtes à proximité du grand ballon. Altitude : 1087 m. (2011)				








regione **F - Alsace**

<i>località</i>	<i>area n°</i>	<i>latitudine</i>	<i>longitudine</i>	<i>vedere foto o informazioni nel web</i>
Marckolsheim	 8.626	48.15442	7.58704	
RD 424Au pied de l'écluse sur le Rhin : suivre le panneau camping et s'arrêter sur le bord du Rhin. (2011)				
Mittelbergheim	 8.632	48.39869	7.44194	
Rue Rotland67 140 MittelbergheimA la sortie nord du village derrière le cimetière (2011)				
Molsheim	 8.633	48.54150	7.49624	
Rue de la MonnaieParking de la Monnaie67 120 Molsheim (2011)				
Munster	 8.637	48.03997	7.13912	
Place de la Salle des Fêtes68140 MunsterEn venant du centre de Munster devant l'église (ne pas confondre avec le temple tout rose) à droite de l'église direction Colmar puis encore à droite (2011)				
Munster	 8.651	48.03710	7.13281	
Rue du Docteur Heid68140 MunsterParking proche d'un groupe scolaire (2011)				
Murbach	  7.282	47.92320	7.16053	
Rue de Guebwiller 68530 MURBACHA l'entrée du village en face de l'auberge (2011)				
Niffer	 8.652	47.71045	7.50349	
Au bout de la rue de SchlierbachA l'écluse68680 NIFFER (2011)				
Nothalten	  7.258	48.35534	7.42444	
80a route vin 67680 NOTHALTENà 24Km au Sud de Molsheim par la D35 route du vin entre Barr et Sélestat (2011)				
Oberhaslach	 8.630	48.54993	7.32313	
rue du Klintz 67580 Oberhaslach (2011)				
Obermorschwihr	  7.285	48.01828	7.29689	
2 rue Principale68 420 OBERMORSCHWIRH Camping à la Ferme "Le Vignoble"Chez Le viticulteur. (2011)				
Obernai	 8.625	48.45972	7.48667	
Place des RempartsRue de l'Abbé Oesterié67 210 Obernai (2011)				
Orbey	  7.284	48.13540	7.08957	
D48 Lac Blanc68370 OrbeyHotel Restaurant "Les Terrasses du Lac Blanc" A 100 m du Col du Calvaire. (2011)				
Orbey	 8.640	48.12472	7.09638	
Lac Blanc Lac Blanc D48-II 68 370 Orbey Vers le col du Calvaire direction Col du Bonhomme Fraize. Au bord du lac. (2011)				
Orbey	 8.648	48.13661	7.08851	
Col du Calvaire Col du Calvaire D48 68 370 Orbey Entre Orbey et le Col du Bonhomme. Depuis le Col du Bonhomme la direction du lac Blanc (2011)				
Orschwihr	  7.281	47.93715	7.23206	
Rue de la Source68500 ORSCHWIRHRA proximité du terrain de tennis.Sortie nord du village.Traverser tout Le village en venant de Guebwiller.Indiquée seulement sur place. (2011)				
Pfaffenheim	  7.283	47.98672	7.29115	
Rue de la Tuilerie"Aire du Winzerhof"68 250 Pfaffenheim (2011)				
Porte D'alsace	 5.344	47.71818	7.14247	
Strada: A36 Direzione Mulhouse---->Beaune Autoroute A36Direction Mulhouse vers BeauneKm 11Sur la commune de Burnhaupt Le Bas (2011)				
Ribeauville Route	  7.271	48.19222	7.32949	
de Guémar 68150 RIBEAUVILLESur la route du vin. (2011)				
Riquewihr	  7.272	48.16615	7.30180	
Av Jacques Preiss68340 RiquewihrParking Communal à 50M du Centre Ville Médiéval Historique.Un des plus beaux villages de France. (2011)				










regione **F - Alsace**

<i>località</i>	<i>area n°</i>	<i>latitudine</i>	<i>longitudine</i>	<i>vedere foto o informazioni nel web</i>
Rosheim	 8.623	48.49836	7.46929	
Avenue Clemenceau67560 Rosheim (2011)				
Rothau	 7.257	48.45401	7.20156	
Grand'Rue 67570 ROTHAU Vallée de la Bruche (2011)				
Rouffach	 7.274	47.95583	7.29555	
Rue de la Piscine68250 RouffachA l'extérieur du camping municipal. (2011)				
Sainte Marie	 8.641	48.24700	7.18329	
AUX MINES Place des tisserands 68160 Sainte Marie Aux MinesAccès par la rue des jardins. (2011)				
Sainte Marie	 8.647	48.19283	7.11402	
AUX MINES Col des Bagenelles Col des Bagenelles68 160 Sainte Marie aux MinesSur la route des Crêtes au sud de Sainte Marie Mines avant le Col du Bonhomme. (2011)				
Saverne	 7.256	48.73201	7.35554	
Rue du Pere Liebermann67 700 SAVERNE A l'extérieur du camping municipal (2011)				
Saverne	 8.622	48.74222	7.36583	
Quai du Château 67700 Saverne (2011)				
Sigolsheim	 8.646	48.13954	7.31140	
Parking de la nécropole militaire68 240 SIGOLSHEIMLa nécropole est indiquée en ville suivre la route qui monte en coteau jusqu'au parking. (2011)				
Soufflenheim	 7.260	48.82940	7.95395	
Rue des Menuisiers67620 SOUFFLENHEIM (2011)				
Soultz	 7.286	47.88841	7.23141	
HAUT RHIN Rue du Chemin de Fer 68360 SOULTZ HAUT RHIN (2011)				
Soultzmatt	 7.280	47.96728	7.23177	
Rue de la Vallée68570 SOULTZMATTau carrefour avec la rue Osenbach (2011)				
Strasbourg	 7.259	48.57452	7.71803	
9 Rue de l'Auberge de Jeunesse67000 Starsbourg Derrière l'auberge de jeunesse juste à côté du camping municipal (2011)				
Strasbourg	 7.255	48.56663	7.79971	
Rue des Cavaliers 67000 StrasbourgParc du Rhin (à proximité de la frontière Allemande) Direction Kehl (Allemagne) Juste avant la frontière droite de l'église puis (2011)				
Strasbourg	 8.629	48.56755	7.73057	
Parcheggio Elsau solo diurno. per pulman e camper a pagamento dalle 8 alle 20. Non è consentita la sosta di notte. (Roby2000 agosto 2014)				
Strasbourg	 8.621	48.598232	7.772437	
Dietro il parlamento europeo, tranquillo, gratuito. (Roby200 agosto 2014)				
Thann	 7.264	47.81141	7.10473	
Rue des PèlerinsPlace du Bungert68800 Thann RN 66 : suivre panneaux flot-bleuEn vilLe suivre parking Bus.Le parking Camping car est au bord de la (2011)				
Thannenkirsch	 8.649	48.22583	7.30472	
au bout de la rue Sainte Anne68590 THANNENKIRCH (2011)				
Trois	 7.277	48.10101	7.22948	
EPIS 68410 Les Trois EpisAu nord de Turckheim sur la route des vins.Aire située face à la caserne des pompiers. (2011)				
Turckheim	 8.635	48.08565	7.27943	
Quai de la Gare68230 TurkheimPrès du terrain de camping. (2011)				




















regione **F - Alsace**

<i>località</i>	<i>area n°</i>	<i>latitudine</i>	<i>longitudine</i>	<i>vedere foto o informazioni nel web</i>
Ungersheim	 7.270	47.85179	7.28587	Parking de l'EcomuséeGrosswald 68 190 UngersheimA15 km de Mulhouse suivre indication Ecomusée. (2011)
Voegtlinshofen	 7.278	48.02139	7.28361	29 rue Roger Fremaux68420 VOEGLINSHOFEN A10 km au sud ouest de Colmar sur la RN 83 . (2011)
Wangenbourg	 8.634	48.62730	7.30522	- ENGENTHAL Parking de l' Office du Tourisme 67 710 WANGENBOURG ENGENTHAL (2011)
Westhalten	 7.265	47.95637	7.25095	Rue Saint Blaise68250 WESTHALTENSsortie RN 83 à hauteur sud de Rouffach (2011)
Westhalten	 7.273	47.94444	7.25722	Bollenberg Domaine de BollenbergLieu-dit Bollenberg68 250 Westhalten (2011)
Willer	 7.276	47.84368	7.07215	SUR THUR Place de l'Eglise68760 Willer sur Thur (2011)
Wintzenheim	 8.638	48.07315	7.29064	rue de Logelbach68920 WINTZENHEIMAccès par la rue Clemenceau.Centre ville derrière l'église (2011)































F - Aquitaine

Agen	 8.366	44.18631	0.57883	route d'Agen D656Parking WALIBI AGEN suivre MONT De MARSAN (2011)
Aire	 6.528	43.70272	-0.25597	SUR L'ADOUR Rue des Gravières40 800 Aire sur L'Adour (2011)
Aire Des Pyrenees	 5.337	43.23074	-0.07703	Strada: A64 Direzione Toulouse--->Bayonne 9 km après la sortie 12 Direzione S/O de Tarbes (2011)
Aire Du Souquet	 5.314	43.93694	-1.09000	Strada: N10 Direzione Bayonne--->Bordeaux Station service Shell direction Bayonne Bordeaux (2011)
Amou	 6.544	43.58925	-0.74095	Promenade pour Pétons40 330 AMOUEntre Le stade municipal et Le camping (2011)
Andernos	 6.299	44.74472	-1.10962	Les BAINS Avenue du Commandant Allègre33 510 Andernos Les BainsA la sortie d'Andernos en venant d'Arcachon à coté du port ostréicoLe (2011)
Anglade	 8.184	45.20080	-0.61287	lieu dit Guillonnet Château GuillonnetJean Pierre Menanteau33 390 ANGLADE (2011)
Anglet	 7.205	43.50701	-1.53403	Boulevard des Plages D405Parking Haut des Corsaires64 600 AngletSignalée (2011)
Anglet	 8.575	43.52607	-1.51395	Avenue de l'Adour64 600 ANGLET Ancien camping (parking d'été) (2011)
Arcachon	 6.298	44.65145	-1.14834	Boulevard Mestrezat D65033 120 ArcachonFace au garage près du port de plaisance (2011)
Arcachon	 6.329	44.65167	-1.17556	5 allée de la Galaxie33 120 ARCACHONAire au camping Club-Arcachon *** (2011)
Arette	 7.196	42.97929	-0.74876	La PIERRE Saint MARTIN Braça de Guilhers64 570 La PIERRE Saint MARTINA l'entrée de la station à droite età 150 m des Pistes (2011)





















regione **F - Aquitaine**

<i>località</i>	<i>area n°</i>	<i>latitudine</i>	<i>longitudine</i>	<i>vedere foto o informazioni nel web</i>
Arudy	 7.203	43.10537	-0.42263	
Rue BaulongParking centre de secours64 260 ARUDY (2011)				
Arudy	 7.195	43.10667	-0.42056	
Aire du Gave d'OssauQuartier Raguette64 260 ARUDY Entre Arudy et Sévignac-Meyracq (2011)				
Arzacq	 7.198	43.53477	-0.41053	
ARRAZIGUET Place du Marcadieu64 410 ARZACQ ARRAZIGUET (2011)				
Ascaïn	 8.585	43.33264	-1.62302	
Parking des Carrières 64065 ASCAIN (2011)				
Audenge	 6.300	44.68391	-1.00469	
Camping Le Braou**Rue Bordeaux33 980 AudengeSuivre panneaux indicateurs "aire camping" ou "Camping municipal" l'aire de service se trouve à coté (2011)				
Azerat	 6.068	45.14955	1.12481	
Le Bourgprès de la mairie24 210 AZERAT (2011)				
Badefols	 6.050	44.84343	0.79327	
SUR DORDOGNE D 29Domaine de Barbe24 150 BADEFOLS SUR DORDOGNE Réseau : Bienvenue à la Ferme (2011)				
Badefols	 6.043	44.84343	0.79118	
SUR DORDOGNE D29 24 150 Badefols sur DordogneA 25 Kms de Bergerac en direction de Sarlat. (2011)				
Barbaste	 8.371	44.16871	0.29049	
moulin de BarbasteEntre la D655 et D408proche de LAVARDAC (2011)				
Bazas	 6.319	44.43389	-0.21509	
Allée des TilleulsCours Gambetta33 430 BAZAS (2011)				
Bazas	 8.177	44.43686	-0.23940	
Parking du Relais BazadaïsAngle Route de Captieux D932 / Chemin de Tcha-Tchic33 430 BAZAS (2011)				
Beaulac	 6.284	44.36933	-0.24303	
N524 Route Grande33 430 BERNOS BEAULACAu plan d'eau à la sortie de Beaulac (2011)				
Beaumont	 6.067	44.77472	0.76559	
DU PERIGORD Accès Avenue Rhinau D 660Située derrière la salLe des fêtes24 440 BEAUMONT DU PERIGORD (2011)				
Beaumont	 8.004	45.08777	0.38027	
Grand Boissonnie Lieu-dit Le Grand Boissonnie24 400 Beaumont Sur la RN 709 entre Mussidan et Ribérac (2011)				
Benquet	 6.557	43.82889	-0.52861	
971 Route de la Gare 40 280 BENQUETJean-Louis Lafargue Ferme La SourceRéseau Accueil à la ferme (2011)				
Bergerac	 6.042	44.84603	0.48791	
50 Km de Perigueux par la D 21 Rue Albert GarrigatJuste a coté du pont qui traverse la Dordogne (2011)				
Berson	 8.189	45.11253	-0.59603	
La GamayeChantal et Franck BourseauChâteau La Gamaye33 390 BERSON (2011)				
Berson	 8.190	45.10651	-0.56037	
BourdillotClaudie et PhilippeChâteau Bourdillot33 390 BERSON (2011)				
Berson	 8.178	45.11839	-0.59187	
6 LoumèdeMuriel et Jean-Philippe DAVIDChâteau Loumède33 390 LOUMEDE (2011)				




















regione **F - Aquitaine**

località	area n°	latitudine	longitudine	vedere foto o informazioni nel web
Berson	 8.191	45.10822	-0.55547	Le ChaySylvie et Didier RaboutetChâteau le Chay33 390 BERSON (2011)
Beynac	 8.003	44.84467	1.14561	ET CAZENAC En direction du château24 220 BEYNAC ET CAZENAC (2011)
Biarritz	  7.191	43.46532	-1.57162	Avenue de la Milady64 200 BIARRITZAu sud de Biarritz et à proximité de la plage de la Milady (2011)
Biaudos	  6.551	43.55413	-1.30866	Earl de Maillocq 40 390 BIAUDOSJacqueline et Frédéric Barnetch ferme de MaillocqRéseau Accueil à la Ferme (2011)
Bidart Est	 5.335	43.42460	-1.59485	Strada: A63 Direzione Espagne--->Bordeaux AUTOROUTE A 63Direction Espagne/Bordeaux (2011)
Bidart Ouest	 5.334	43.42303	-1.59845	Strada: A63 Direzione Bordeaux--->Espagne AUTOROUTE A 63Direction Bordeaux/Espagne (2011)
Bielle	 8.577	43.05628	-0.42340	Parking de l'Espace naturel du lac de Castet64 260 BIELLEEn bordure du Gave d'Ossau. Accès par le rond point sur la D934 - Laruns) (2011)
Biron	  6.008	44.63071	0.87078	Centre Bourg24 540 BIRON (2011)
Biscarrosse	 8.285	44.45343	-1.19935	Route des Lacs40 600 BISCARROSSEAu bord du lac (2011)
Biscarrosse	  6.532	44.41036	-1.16820	Avenue Laouadielarking du centre leclercdirection biscarrosse plage40 600 BISCARROSSE (2011)
Biscarrosse	  6.510	44.45850	-1.24515	PLAGE Rue des ViviersParking de la plage des Viviers40 600 BISCARROSSEDerrière Le camping "Le Vivier" l'aire se trouve dans Le parking du sous-bois (2011)
Biscarrosse	  6.511	44.43136	-1.16717	Chemin de Navarosse40 600 BISCARROSSE (2011)
Biscarrosse	  6.543	44.44196	-1.24557	Rue des Bécasses40 600 BISCARROSSE Stationnement nocturne INTERDIT (2011)
Biscarrosse	  6.540	44.43969	-1.24798	PLAGE Impasse des Pluviers40 600 BISCARROSSE Direction: Services Techniques Municipaux au fond de l'impasse. (2011)
Blasimon	  6.310	44.73463	-0.09942	1 Peyraude 33540 BlasimonCHATEAU La PEYRAUDE Entre Rauzan et Sauveterre de Guyenne sur la D 670 au carrefour Frontenac et petits lieux dit face :Jean de Pey (2011)
Blasimon	  6.335	44.74400	-0.10548	Domaine du Grand Homme 33540 BlasimonEntre Sauveterre et Rauzan sur la D670 au carrefour en direction de Blasimon après la forêt prendre droite puis 1ère à (2011)
Blaye	 8.181	45.12603	-0.66660	http://www.arciipelagoverde.it/francia/bretagna2014 Au pied de la citadelle de Blaye face à la Gironde et en plein centre ville33 390 BLAYE. P a Baye in punto sosta riservato ai camper ma senza servizi (Mauro2014)
Bouglon	 8.369	44.38599	0.10271	AIRE Du BOUGLONNAIS Située au Clavier. L'annexe de Bouglon le Clavier traversé par la D933 "Itinaire Vert"et qui se trouve à 3 km l'autoroute A61 est doté d'une Aire de repos où l'on (2011)
Bourdeilles D	  6.029	45.32287	0.58317	78Plaine des Loisirs24 310 BourdeilLes Près du terrain de football et de la piscine à10 km de Brantôme (2011)




















regione **F - Aquitaine**

località		area n°	latitudine	longitudine	vedere foto o informazioni nel web
Bourg		8.151	45.03802	-0.55743	
SUR GIRONDE Quai des Verreries33 710 BOURG SUR GIRONDESur le port (2011)					
Bourrou		8.000	45.04472	0.59806	
Parking près de la mairie. Accès:De Périgueux prendre la N21. Quitter la N21 à 25 km au sud de Périgueux pour prendre droite la D42. Faire environ 3km puis à droite vers (2011)					
Branne		6.325	44.83210	-0.18359	
Route de CabaraAu bord de la Dordogne a droite du pont 33 420 BRANNE (2011)					
Brantome		6.011	45.37910	0.64585	
Route de Nontron près des ateliers Font Vendôme 24 310 BRANTÔME (2011)					
Brantome		6.010	45.36119	0.64806	
Chemin du Vert Galantgrand parking « conseillé » aux CCsitué dans Brantôme à 150 M du centre du village (2011)					
Brantome		6.012	45.35694	0.65279	
Parking du magasin ShopyAvenue du 8 mai 194524 310 BrantomeA la sortie du village (2011)					
Brassempouy		6.558	43.61692	-0.69222	
250 chemin du Moulié 40 330 BRASSEMPOUYJean-Yves Ducamp Régine Ducamp Lionel Ducamp Ferme MouliéRéseau Accueil à la Ferme (2011)					
Bruges		4.108	44.8975	-0.5827777	http://www.aricipelagoverde.it/francia/bretagna2014
	Vicino a Bordeaux al camping "Camping du Lac" (Mauro 2014)				
Busserolles		6.036	45.67695	0.64223	
Place du Puits24 360 BUSSEROLLes (2011)					
Cadillac		6.285	44.63857	-0.31688	
Allée du Parc33 410 CADILLAC (2011)					
Campugnan		8.186	45.18273	-0.56546	
1 Les MaréchauxLaurence TavernierChâteau les Maréchaux33 390 CAMPUGNAN (2011)					
Cancon		6.726	44.53650	0.62563	
Rue des EcoLes Place PalisseDans Le centre de Cancon en retrait de la route Villeneuve/lot - Bergerac.Itinéraire Fléchée sur la N21 (2011)					
Capbreton		6.523	43.63578	-1.44681	
Allee des Ortolans40 130 CAPBRETON Proche de la plage de l'Océane (2011)					
Capian		6.328	44.72222	-0.29889	
886 Gourd Sud D 140Château la LoubeyreChez viticulteur33 550 CAPIAN (2011)					
Carcans		6.303	45.07237	-1.14660	
MAUBUISSON Aire de la base de Bombanne33 121 CARCANS MAUBUISSON (2011)					
Carcans		6.302	45.07556	-1.14778	
MAUBUISSON Route d'accès à la base de Bombannes33 121 CARCANS MAUBUISSON (2011)					
Cars		6.322	45.12307	-0.59962	
D 937Lieu-dit Combelongue33 390 Cars Chez viticulteur (2011)					
Cars		8.188	45.12485	-0.59637	
7 RimensacVoyer DominiqueChâteau Rimensac 33 390 CARS (2011)					
Cars		8.187	45.13517	-0.61970	
Les Petits D23 D22Françoise et Michel ChapardChâteau Peymelon33 390 CARSAire de stationnement CC à la propriété. (2011)					




















regione **F - Aquitaine**

<i>località</i>	<i>area n°</i>	<i>latitudine</i>	<i>longitudine</i>	<i>vedere foto o informazioni nel web</i>
Carteleague	 8.185	45.18530	-0.56789	
4 La GuilbonnerieHAURE GillesChâteau de la Guilbonnerie 33 390 CARTELEGUE - (2011)				
Casseneuil	 6.742	44.44655	0.61838	
rue des Remparts Montfort47 440 CASSENEUIL (2011)				
Castel	 6.554	43.62884	-0.78391	
SARRAZIN Le vieux bourg 40 330 CASTEL SARRAZINGuy et caroline LabordeFerme du vieux bourgRéseau Accueil à la Ferme (2011)				
Castelculier	 6.740	44.17475	0.69452	
en // à la rue LamarqueA la HalLe des sports et Tennis (2011)				
Casteljaloux	 6.732	44.31060	0.07940	
Impasse de la ForêtRoute de St-Michel de Castelnau47 700 Casteljaloux (2011)				
Castelnaud	 7.997	44.81569	1.14403	
La CHAPELLE Saint GéryParking à 11 km sud-ouest de Sarlat.Dans Castelnaud passer le pont puis prendre la route qui monte au château pour la voiture (2011)				
Castets	 8.154	44.56367	-0.15373	
EN DORTHE Route du Moulin 33 210 CASTETS EN DORTHEPres de l'écluse (2011)				
Caumont	 6.739	44.44179	0.17902	
SUR GARONNE Bourg de Caumont Entre Castejaloux et Marmande sur la D 933 à Pont des SabLes prendre à droite après l'office de la D143 en direction (2011)				
Cavignac	 8.158	45.09980	-0.38780	
Rue des Lavandières33 620 CAVIGNACParking derrière la place du Marché (2011)				
Cézac	 8.159	45.09140	-0.41990	
Le BourgParking du Dojo33 620 CEZACProche de la Mairie (2011)				
Chateau	 6.013	45.24472	0.68743	
L'EVEQUE Sur la route PERIGUEUX-BRANTOME à l'entrée du village en venant de PERIGUEUX à côté du Jardin public (2011)				
Christoly	 6.317	45.13009	-0.50767	
DE BLAYE D 22 / D 23face à la mairie à côté du stade33 920 CHRISTOLY DE BLAYE (2011)				
Civrac	 8.160	45.11250	-0.44420	
De BLAYE Parc de la Mairie33 920 CIVRAC De BLAYE Derrière l'église (2011)				
Claouey	 6.301	44.75169	-1.18021	
D106 Avenue du Général de Gaulle33 950 CLAOUEYRoute du Cap Ferret contre-allée du camping face au magasinU (2011)				
Claouey	 8.198	44.75157	-1.18781	
Avenue Edouard BranlyA côté du camping les Embruns33950 CLAOUEY (2011)				
Contis	 6.518	44.09380	-1.32055	
PLAGE Route du Phare40 170 CONTIS (2011)				
Coursac	 6.053	45.12836	0.63941	
Aire privéeLa CHATAIGNERAIE ~10kms de PERIGUEUX sortie14 e15 sur A89(section gratuitecontournant PERIGUEUX)6 emplacements ombragés stabilisés et cloturés "ATTENTION CET AIRE EST EN COURS REALI (2011)				
Creon	 6.307	44.77635	-0.34883	
Boulevard Victor HugoStation vélos33 670 CREON (2011)				
Cubnezais	 8.161	45.07500	-0.40860	
Rue de l'AbreuvoirAire de Cubnezais(Le réseau Etapes Liberté)33 620 CUBNEZAISParking de la Maison des Jeunes au sud de la rue (2011)				




















regione **F - Aquitaine**

<i>località</i>	<i>area n°</i>	<i>latitudine</i>	<i>longitudine</i>	<i>vedere foto o informazioni nel web</i>
Dax	 6.533	43.71416	-1.04916	
AngLe Bd des Sports/Bd Albert Camus 40 100 DAX Au bord de l'Adour à coté du Pont des Arènes (2011)				
Domme	 6.034	44.80053	1.22156	
Le Pradal24 250 DommeA environ 500 m du village. (2011)				
Donnezac	 8.162	45.24870	-0.44300	
Aire de la Maison de la Forêt (Le réseau Etapes Liberté)33 860 DONNEZACA côté de la Salle des Fêtes (2011)				
Donzac	 6.315	44.65200	-0.26880	
Aire privée du Chateau de Cranne33 410 DONZACA l'extrémité Est de la commune. (2011)				
Douchapt	 6.063	45.25139	0.44278	
D710A l'entrée du Village Vacances24 350 DOUCHAPT (2011)				
Dune de Pilat	 4.109	44.5141667	-1.235833	http://www.aricipelagoverde.it/francia/bretagna2014
P a sud delle Dune di Pilat in uno spiazzo a lato strada D218 (Mauro 2014)				
Espes	 7.204	43.26388	-0.88083	
UNDUREIN D1164 130 ESPES UNDUREINA 4 kilomètres de Mauléon SouLe en venant de Saint Palais ou de Sauveterre de Béarn. Limite sortie sud de commune. (2011)				
Excideuil	 6.040	45.33605	1.05239	
Rue Léon Barreaud au bout de l'esplanade (2011)				
Fontet	 6.297	44.56118	-0.02282	
Base nautique du canal33 190 FONTET (2011)				
Fourques	 6.728	44.46066	0.13891	
SUR GARONNE D933 Pont des sables47200 Fourques sur GaronneTél :05 53 89 25 59A la halte Nautique du Canalprès de la maison tourismecommune de FOURQUES sur (2011)				
Frontenac	 6.286	44.73680	-0.16291	
Dans Le bourg33 760 FRONTENAC (2011)				
Fumel	 6.738	44.49823	0.97171	
Place Du Saulou angLe rue Massenet A l'entrée de la ville en venant du Chateau de BONAGUIL (à voir) par la D673 . (2011)				
Gaillan	 6.304	45.31271	-0.94598	
EN MEDOC Avenue Pierre Mendès France N215/ Route de Lesparre Parking du Supermarché NETTO33 340 GAILLAN EN MEDOCsur la route de la de Grave (2011)				
Gastes	 6.513	44.32891	-1.15101	
Avenue du Lac40 160 GASTESEn front de Lac au port de plaisance (2011)				
Générac	 8.163	45.18040	-0.54830	
Parking de l'EgliseAire de Générac (Le réseau Etapes Liberté)33 920 GENERAC (2011)				
Gourette	 7.208	42.95693	-0.32972	
Centre de la station au dessus du parking camping car du CARDET64 440 GOURETTE (2011)				
Gourette	 7.190	42.96148	-0.33783	
Parking du LEY64 440 GOURETTE (2011)				
Grayan	 8.153	45.43412	-1.15116	
ET L'HOPITAL Le Gup33 590 GRAYAN ET L'HOPITAL A 8 5 kms au nord de Montalivet et 10 kms au sud de du camping et de la station des maitres nageurs. (2011)				
Grenade	 6.536	43.77469	-0.43516	
SUR L'ADOUR Place du19 Mars 196240 270 GRENADE SUR L'ADOUR A coté du cimetière et du stade même accès que Le centre commercial (2011)				




















regione **F - Aquitaine**

<i>località</i>	<i>area n°</i>	<i>latitudine</i>	<i>longitudine</i>	<i>vedere foto o informazioni nel web</i>
Hautefort	 6.021	45.26028	1.14903	Route de BoisseuilhPlace de la BasculLe 24 390 HAUTEFORT (2011)
Hendaye	 7.200	43.37004	-1.76477	Rue d'Ansoenia64 700 HendayePrès de la Gare d'Hendaye-lage (2011)
Hontanx	 6.546	43.82573	-0.25190	Route de Bacoge40 190 HONTANXChristian Bergerot-LabarbeRéseau : Bienvenue à la Ferme (2011)
Hostens	 6.306	44.49302	-0.62935	Rue de ChantegrueDevant Le Camping des Airials** 33 125 HOSTENS (2011)
Houeilles Sur	 6.736	44.19610	0.03350	D933 à l'intersection de la Place Jean Moulin.Dans HoueilLes marquée aire de repos sous des arbres (2011)
Hourtin	 6.295	45.18077	-1.08102	Port Mombet Lieu dit Mombet 33 990 HOURTINA la sortie du bourg d'Hourtin prendre direction Hourtin Port. (2011)
Hourtin	 6.294	45.22266	-1.16189	PLAGE Le Flamand 33 990 HOURTINPrès du Camping Côte d'Argent *** sur la droite en arrivant (2011)
Javerlhac	 6.030	45.56778	0.56222	ET La CHAPELLe Saint ROBERT A la sortie du village à gauche à côté du garage AUPYdirection Nontron 24 300 JAVERLHAC La CHAPELLe (2011)
La Bastide	 6.512	43.97203	-0.18636	D'ARMAGNAC Accès par rue : "Les Embarrats"40 240 La Bastide d'ArmagnacAu nord du village suivre Les indications "aire de camping car" (2011)
La Brede	 8.199	44.66685	-0.52120	Château Méric et Chante l'Oiseau16 av Georges Hebert33650 La Brède15 km de Bordeaux (2011)
La Chapelle	 7.994	45.35894	0.74394	FAUCHER lieu-dit la Champignonnière de Rochevideauà 7 kms de Brantôme par la RD 78 (2011)
La Coquille Rn	 6.033	45.54291	0.97850	21 dans Le sens Agen Limoges l'aire se trouve à droite. Il y a une grande place et au fond l'église l'aire se à gauche de cette (2011)
La Jemaye	 6.057	45.16040	0.27822	Route: Etang de LarochePrendre la direction du grand étang de la Jemaye à la base de loisirs (2011)
La Reole	 6.287	44.58084	-0.03023	Avenue Gabriel Chaigne33 190 La REOLESitée sur la N113 direction Marmande par la vieilLe route (2011)
La Roche	 6.058	45.14638	0.00496	CHALAIS 59 bis Avenue d'Aquitaineparking intermarché24 490 La ROCHE CHALAIS (2011)
La Roque	 7.996	44.98760	1.07039	Saint CHRISTOPHE Sur la D66 entre St Léon sur Vézère et Tursac.La Roque St Christophe se trouve à 2 km à l'ouest de le Moustier. (2011)
La Teste	 8.155	44.63099	-1.15404	De BUCH Rue du BaouParking du centre commercial Carrefour 33 260 La TESTE De BUCH Signalé (2011)
La Teste	 8.157	44.59832	-1.19719	De BUCH DUNE Du PYLA Parking de la Dune du Pyla33 260 La TESTE De BUCH (2011)
Labenne	 6.541	43.59616	-1.45492	Route Océane40 530 LABENNEA l'entrée de Labenne-Océan tout près du Parc Aquatique (2011)




















regione **F - Aquitaine**

<i>località</i>	<i>area n°</i>	<i>latitudine</i>	<i>longitudine</i>	<i>vedere foto o informazioni nel web</i>
Lacanau	 6.288	45.00584	-1.16528	OCEAN Rue des Sauviels Le Huga: proche du terrain de la protection civile à l'Héliport33 680 LACANAU OCEAN (2011)
Lacanau	 6.320	44.99874	-1.14055	Avenue de la Plage33 680 LACANAUPrendre la direction Le Moutchic en bordure du lac aire bien signalée. (2011)
Lacq	 5.336	43.42286	-0.60380	Strada: A64 Direzione Bayonne--->Toulouse AUDEJOS SUD AUTOROUTEA 64Direction Bayonne/Toulouse (2011)
Lafitte	 8.368	44.38231	0.45032	SUR LOT A Aiguillon prendre la direction de Villeneuve sur Lot suivre les panneaux Musée du Pruneau . Village le plus proche: sur Lot situé à 1 Km (2011)
Lalinde	 6.039	44.83916	0.74277	Sur Le parking de la gare SNCF signaler depuis Le centre ville.Plate forme double avec deux grilles au sol une pour Les eaux grises et l'autre pour noirs d'ou une facilité (2011)
Langon	 6.312	44.52657	-0.21608	Route d'Auros D10Chateau Le Maine Perrin 33 210 LangonViticultrice membre du "Réseau Bienvenue à la Ferme" (2011)
Lanouaille	 6.052	45.39248	1.14002	Rue du Chemin Neuf24 270 LANOUAILLEAu centre de la ville près de la caserne des pompiers et place de la bascule. (2011)
Lanouaille	 6.064	45.39583	1.14472	Route du Maloubier Dominique Annie Lasfargeas Maloubier Vert Périgord 24270 LANOUAILLe Réseau Accueil à la Ferme (2011)
Laroque	 6.020	44.82506	1.18431	GAGEAC D70324 250 Laroque GageacA l'entrée du village en bordure de la Dordogne (2011)
Larrau	 8.578	42.97448	-0.99551	D26 sur la frontière avec l'Espagne64 560 LARRAUa une vingtaine de km au sud de Tardets-Sorholus. (2011)
Larrau	 8.580	43.04286	-1.07322	Lac d'Iraty64 560 LARRAUEntre Saint Jean Le Vieux et Larrau 7kms avant les chalets d'Iraty (2011)
Laruns	 7.188	42.88052	-0.39894	Artouste Fabrèges Lac de Fabrèges Station d'Artouste D934 64 400 LarunsA une vingtaine de kms de Laruns au fond du grand parking contrebas (2011)
Laruns	 7.189	42.98819	-0.42438	Avenue de la Gare D934 64 440 Laruns (2011)
Laruns	 8.582	42.99536	-0.42057	Lanepia D24064 440 LarunsA la sortie de Laruns en direction de Pau prendre à droite vers le camping puis la 1ère à (2011)
Laruns	 8.581	42.98992	-0.42167	en continuité de l'entrée du campingderrière la piscine64440 LARUNS (2011)
Laruscade	 8.167	45.10640	-0.34690	Aire du Lac des Vergnes (Le réseau Etapes Liberté)33 260 LARUSCADEAu calme près du Lac des Vergnes (site de pêche) à 1km village. (2011)
Lauzun	 8.367	44.62761	0.45989	Rue Saint Colomb au pied du lac de Lauzun. (2011)
Lavardac	 6.745	44.17889	0.29908	Rue de la Victoire Place du Foirail47 230 LAVARDAC (2011)
Layrac	 6.747	44.13583	0.66528	route de CaudecosteLe moulin 47390 LAYRAC (2011)




















regione **F - Aquitaine**

<i>località</i>	<i>area n°</i>	<i>latitudine</i>	<i>longitudine</i>	<i>vedere foto o informazioni nel web</i>
Layrac	 6.731	44.13265	0.65958	
Rue du19 Mars 1962au centre du villagePanneaux indicateurs à l'entrée de Layrac (2011)				
Le Bugue	 6.061	44.86833	0.96889	
Aux Etange du Bos "Audrix"24 260 Le BugueEn direction du Gouffre de Proumeyssac (D31) une fois arrivé au Gouffre continuer tout droit. Puis 4km et suivre Le fléchage. (2011)				
Le Bugue	 6.065	44.93145	000.93611	
Camping La Linotte ***24 260 Le BUGUE - (2011)				
Le Bugue	 7.992	44.92223	0.92640	
Parking à coté du cimetière (2011)				
Le Teich	 6.330	44.63205	-1.02414	
Rue de l'Industrieparking de la gare33470 Le TEICH (2011)				
Le Verdon	 6.289	45.54537	-1.05439	
SUR MER Allée des Baines33 123 Le VERDON SUR MER (2011)				
Lege	 8.149	44.80063	-1.22730	
CAP FERRET lieu dit le Grand Crohot par la D106 E333 950 LEGE CAP FERRET (2011)				
Lege	 8.196	44.68624	-1.24534	
CAP FERRET D106 Vers le cap ferret à 300 mètres du rond point "de l'Herbe" sur le parking du ...cimetière très proche la commune du cap ferret ou il existe d'autres sites (2011)				
Leognan	 8.156	44.72419	-0.62105	
Lieu-dit "Le Lac Bleu"33 850 LEOGNAN (2011)				
Leon	 6.515	43.88379	-1.31784	
Route de Puntaou40 550 Léon Derrière Le camping municipal à 200/250m du lac de Léon (2011)				
Les Eyzies	 6.016	44.93875	1.00920	
Promenade de la VézèreParking de la Vézère24 620 Les EyziesAu centre du village signalée (2011)				
Les Landes Sud	 5.304	44.64545	-0.43750	
Strada: A62 Direzione Bordeaux--->Toulouse (2011)				
Lescar	 7.210	43.32561	-0.44250	
Impasse du Vert Galant D50164 230 LESCARSur la route de Bayonne (RN117) au rond-point du magasin Aldi prendre la D501 puis à tourner à droite. (2011)				
L'estalot Ouest	 5.305	44.98081	-0.42989	
Strada: A10 Direzione Poitiers--->Bordeaux Dans la partie gratuite de l'A10 (2011)				
L'hopital	 8.579	43.25088	-0.76925	
Saint BLAISE D 25 Parking derrière l'église64 130 L'HOPITAL Saint BLAISE (2011)				
Limeuil	 7.999	44.88029	0.86868	
Sors Lieu-dit Sors24 510 LimeuilPrendre la direction du village de Sors et aller tout droit vers la Dordogne. (2011)				
Limeuil	 7.993	44.88221	0.89127	
24 510 LimeuilPlaine herbeuse le long de la Vézère. Au parking passer sous le pont qui enjambe la Vézère.Classé "Un des Plus Villages de France" (2011)				
Lussac	 6.333	44.94878	-0.09430	
Rue du 8 Mai 1945prés du cimetière direction Castillon33 570 LUSSAC (2011)				
Macau	 6.318	45.00698	-0.61280	
Chemin du Mahoura33 460 MACAU Centre bourg du village au pied d'un clocher du 14°siecLe à côté de la caserne des pompiers. (2011)				




















regione **F - Aquitaine**

<i>località</i>	<i>area n°</i>	<i>latitudine</i>	<i>longitudine</i>	<i>vedere foto o informazioni nel web</i>
Macau	 8.194	45.00417	-0.60528	
Domaine du Prat51 avenue de Lacoste33 460 Macau en MédocA 20 kms de Bordeaux par la D 209 (2011)				
Marcenais	 8.164	45.05790	-0.33880	
Le BourgParking en face de la Salle des Fêtes33 620 MARCENAI (2011)				
Marcillac	 8.183	45.26977	-0.49769	
lieu dit "Lardière"DOMAINE De TOUT L'Y FAUT33 860 MARCILLAC (2011)				
Mareuil	 6.066	45.44667	0.45139	
Rue Arnaud de Mareuil24340 MAREUILCamping Municipal du Vieux Moulin ** (2011)				
Mareuil	 7.998	45.44646	0.45401	
Rue du Repaire - Place de la salle des fêtes (2011)				
Marmande	 6.748	44.49498	0.16274	
La FilhoLe Rue de la Filhole47 200 MARMANDE (2011)				
Marmande	 6.733	44.49836	0.15988	
Boulevard Richard Cœur de Lion Place du Moulin 47200 Marmande (2011)				
Marsas	 8.165	45.06760	-0.38420	
Rue ChaignaudAire de MARSAS (Le réseau Etapes Liberté)33 620 MARSASParking proche de la mairie et du groupe scolaire (2011)				
Mauzac	 7.991	44.86501	0.79889	
En ville sur la place de la mairie ou en bordure de la dordogne (2011)				
Mazion	 8.179	45.16105	-0.60817	
2 PerrinChateau Perrin33 390 MAZIONA 7 km de Blayes (2011)				
Mendionde	 8.584	43.34028	-1.29833	
parking centre du village 64240 MENDIONDE (2011)				
Mensignac	 6.026	45.22374	0.56468	
D710A l'entrée du village24 350 MENSIGNAC (2011)				
Messanges	 8.283	43.81555	-1.40095	
PLAGE Avenue de la Plage D8240 660 MESSANGES PLAGE (2011)				
Mimizan	 6.516	44.20499	-1.29705	
AngLe rue des Lacs / rue des Gourbets40 200 MIMIZANEn bord de mer parking de l'Hélistation (2011)				
Misson	 6.555	43.58693	-0.96104	
Ferme Escazaous 40 290 MISSONAliné et eric DarboucabeFerme EscazaousRéseau Accueil à la Ferme (2011)				
Moliets	 6.561	43.85091	-1.38213	
ET MAA Avenue de l'OcéanLieu-dit Moliets-Plage40 660 Moliets et Maa (2011)				
Monbahus	 6.746	44.54739	0.53498	
47290 MonbahusMonbahus se trouve à 7 5 km à l'ouest de Cancon et 28 km au nord-ouest de Villeneuve-sur-Lot. (2011)				
Monbazillac	 6.062	44.78467	0.48675	
Adresse : Château du Haut PezaudA l'église de Monbazillac prendre 2ème route à droite (direction Les MauLes Les Pezauds)- continuer sur 1 2 kms. 1ère sur gauche : Château (2011)				
Monbazillac	 6.035	44.78818	0.49618	
Route de RibagnacD13Domaine de La Lande24 240 MOMBAZILLAC (2011)				
































regione **F - Aquitaine**

<i>località</i>	<i>area n°</i>	<i>latitudine</i>	<i>longitudine</i>	<i>vedere foto o informazioni nel web</i>
Monpazier	 6.047	44.68581	0.89373	
derrière la caserne des pompiers.Un des Plus beaux Village de France24 540 MOMPASIER (2011)				
Monsegur	 6.290	44.65099	0.08395	
Rue des ArtsPlace du 8 Mai33 580 MONSEGUR (2011)				
Mont	 6.527	43.90236	-0.51975	
DE MARSAN Avenue de Sabres D93240 000 Mont de Marsan (2011)				
Mont	 8.287	43.88736	-0.50428	
De MARSAN Boulevard de la RépubliqueParking des Arènes40 000 MONT De MARSANA l'intersection avec la rue du Plumacon. Prendre l'entrée près du rond-point (2011)				
Montalivet	 6.305	45.37036	-1.14378	
Les BAINS Avenue de l'Europe33 930 VENDAYS MONTALIVETà côté du Camping Municipal de Montalivet (2011)				
Montalivet	 6.324	45.37618	-1.15786	
Les BAINS Boulevard du Front de MerAire de la Plage Sud33 930 Montalivet Les BainsPrès du Camping Le Soleil d'Or** (2011)				
Montazeau	 6.048	44.92083	0.11389	
15KM AU NORD DE Sainte FOY La GRANDE12 KM AU SUD DE MONTPONPROX LAC DE GURSON (loisirs peche équitation) (2011)				
Montcaret	 6.041	44.85342	0.03962	
D 936 Route de Bergerac CHALET DU GOURMET A 5 Kms de CASTILLON la BATAILL à la sortie de LAMOTHE - MONTRAVEL (2011)				
Monteton	 6.744	44.62233	0.25651	
47 120 MontetonAu coeur du village (2011)				
Montfort	 6.024	44.83558	1.24852	
VITRAC D71424 200 MONTFORT VITRAC (2011)				
Montignac	 6.054	45.06083	1.15888	
24 290 MontignacPrès de la mairie prendre la petite rue juste après Le pont et aller au 2ème parking. Il faut faire Le tour village car des sens (2011)				
Mugron	 6.548	43.74866	-0.76847	
Route de Pontonx D10 La Ferme du Foie Gras40250 MUGRON Joël Cabannes Benoit Cabannes Ferme Birouca Réseau Accueil à la Ferme (2011)				
Nailhac	 6.022	45.23311	1.14221	
Ferme de la Lorserie24 390 Nailhac (2011)				
Naujac	 6.336	45.26806	-1.16139	
SUR MER 17 Pin Sec Nord 33990 camping "Le Pin Sec" (2011)				
Nerigeau	 8.195	44.84847	-0.30000	
5 HourtonChâteau Fourton La GarenneBernard et Martine RICHARD33 750 NERIGEANVignoble en agriculture biologique (2011)				
Neuvic	 6.027	45.10806	0.46881	
SUR L'ISLe RN 89 PERIGUEUX-BORDEAUX suivre fléchage "camping-Base de LoisirsPres du Camping municipal en bordure de l IsLe (2011)				
Nontron	 6.031	45.53628	0.66668	
Avenue JuLes Ferry parking Super U (2011)				
Nontron	 8.002	45.52586	0.66038	
Avenue du général leclerc Place de la grande Eglise24 300 NONTRON (2011)				
Ogeu	 7.209	43.15350	-0.50218	
Les BAINS D920 puis D416 à l'extérieur du Stade64 680 OGEU Les BAINS (2011)				




















regione **F - Aquitaine**

<i>località</i>	<i>area n°</i>	<i>latitudine</i>	<i>longitudine</i>	<i>vedere foto o informazioni nel web</i>
Oloron	 7.206	43.18403	-0.60878	
Sainte MARIE Rue Adoue Parking Tivoli64 400 Oloron Sainte Marie (2011)				
Ondres	 6.517	43.57611	-1.48694	
Route de la Plageparking P340 440 ONDRES (2011)				
Parentis	 6.524	44.34423	-1.09913	
EN BORN Route des Campings40 160 PARENTIS EN BORN A 50 mètres du lac proche de l'aire de repos (2011)				
Parentis	 6.534	44.34896	-1.06518	
EN BORN Avenue Brémontier D43Parking du SuperU40 160 PARENTIS EN BORN (2011)				
Parleboscq	 6.547	43.94939	0.03250	
Domaine de Laguironde40 310 PARLEBOSCQ Philippe GarrosDomaine de LaguirondeRéseau : Bienvenue à la Ferme - (2011)				
Pau	 8.576	43.29826	-0.37555	
Place de Verdun64 000 PAUPrès du centre ville (2011)				
Paussac	 6.037	45.34774	0.53861	
ET Saint VIVIEN Aire municipale à l'entrée du camping24 310 PAUSSAC ET Saint VIVIEN (2011)				
Pellegrue	 6.291	44.74509	0.07427	
Rue du Lavoir33 790 PELLEGRUE (2011)				
Penne	 6.729	44.39393	0.80647	
D'AGENAIS Rue BergantinelLa calLe Port de Penne 47 140 Penne d'AgenaisA 7 kms à l'est de Villeneuve sur Lot et face à St-Sylvestre (2011)				
Perigueux	 6.025	45.18110	0.72321	
Quai de l'IsLe en contrebas du Pont de Saint Georges (2011)				
Peyrehorade	 6.526	43.54329	-1.10001	
Rue du Sablot40 300 PEYREHORADEFace à l'Adour après Le pont à gauche en allant vers Pau à proximité de la piscine (2011)				
Podensac Les Landes Nord	 5.303	44.64253	-0.43058	
Strada: A62 Direzione Toulouse--->Bordeaux A 62 Sens Toulouse/Bordeaux (2011)				
Pomarez	 6.550	43.62968	-0.82984	
223 route du lac Ferme de Guiot40360 POMAREZMonique Deyris Jean Jacques Deyris Ferme de GuiotRéseau Accueil à la Ferme (2011)				
Pomarez	 6.553	43.62352	-0.85911	
1698 Chemin du Luc Grand castagnet 40360 POMAREZPatrick et isabelle Darrigade Ferme du Grand CastagnetRéseau Accueil à la ferme (2011)				
Porte D'aquitaine No	 5.321	44.19972	0.50592	
Strada: A62 Direzione Toulouse--->Bordeaux AUTOROUTE A62AGEN PORTE D'AQUITAINE NORD Direction Toulouse/Bordeaux (2011)				
Preignac	 6.292	44.58539	-0.29585	
Rue de la République D111333 210 PREIGNACProche de la Mairie signalée. (2011)				
Razac	 6.014	44.81265	0.30358	
DE SAUSSIGNAC Domaine du Castellat 24240 RAZAC DE SAUSSIGNAC (2011)				
Reaup	 6.735	44.08968	0.18831	
LISSE place de l'église. (2011)				
Riberac	 6.044	45.25669	0.34231	
Sur Le parking de la base de canoë-kayak juste avant l'entrée du camping municipal. (2011)				




















regione **F - Aquitaine**

<i>località</i>	<i>area n°</i>	<i>latitudine</i>	<i>longitudine</i>	<i>vedere foto o informazioni nel web</i>
Saint Androny	 8.197	45.19003	-0.64833	
D 255Hotel restaurant La Belle Etoile33 390 Saint ANDRONY (2011)				
Saint Aquilin	  6.038	45.18576	0.48862	
Atelier municipal (2011)				
Saint Astier	  6.737	44.72998	0.25349	
" La Cime des prés "Anciennement La FERME DES COPAINS47120 Saint ASTIER DE DURASUNIQUEMENT SUR RESERVATION 9 km au Nord de Duras15 km au de Ste Foy la (2011)				
Saint Caprais	  6.293	45.29116	-0.56916	
DE BLAYE Ferchaud Lieu-dit "Ferchaud" D13733 820 Saint Caprais de Blaye (2011)				
Saint Christoly	 8.168	45.15220	-0.47590	
De BLAYE Aire des Lacs du Moulin Blanc (Le réseau Etapes Liberté)33 920 Saint CHRISTOLY De BLAYE (2011)				
Saint Ciers	 8.176	45.31205	-0.63914	
SUR GIRONDE 27 avenue du Pont de GraceLe Pas d'OzelleChâteau les Matards33 820 Saint CIER SUR GIRONDE (2011)				
Saint Ciers	 8.193	45.08863	-0.60529	
de CANESSE Le SeguyMarie-Agnès et Jean François BRETONChâteau Les Tours Seguy33 710 Saint CIER de CANESSE (2011)				
Saint Cyprien	  6.023	44.86830	1.04439	
Place MackenheimRue du Priolat 24 220 Saint CYPRIEN (2011)				
Saint Emilion	  6.327	44.90918	-0.16316	
4 RôleChâteau de Rol33 330 Saint EMILIONGAEC SAUTEREAU Père et Fils (2011)				
Saint Emilion	 8.180	44.89708	-0.15645	
Parking bus33 330 Saint EMILION Derrière la gendarmerie (2011)				
Saint Estephe	  6.323	45.26460	-0.75784	
Rue des Pêcheurs33 180 Saint ESTEPHEAccès par la D2E3 en venant de Pauillac (2011)				
Saint Estephe	  6.060	45.58990	0.67437	
Etang de Saint Estèphe24 360 Saint Estèpheà 800 m de St-Estèphe (2011)				
Saint Front	  6.059	45.46630	0.72411	
La RIVIERE Sur la D 8324 300 Saint FRONT La RIVIEREEntre Nontron et ThiviersA 3 km au sud de St-Pardoux-La-Rivière (2011)				
Saint Geours	 8.282	43.68805	-1.22900	
De MAREMME Route de Bordeaux40 230 Saint GEOURS De MAREMME Derrière l'église en direction de Soustons. (2011)				
Saint Germain	  6.332	44.62572	-0.22234	
DE GRAVES Domaine du Cheval Blanc 33 490 ST GERMAIN DE GRAVES Denis CHAUSSE Jean Jacques CHAUSSE Flora CHAUSSE Domaine du Cheval : Bienvenue à la (2011)				
Saint Girons	 8.166	45.13980	-0.54290	
D'AIGUEVIVES Parking face à l'église33 920 Saint GIRONS D'AIGUEVIVES (2011)				
Saint Jean	  6.314	44.81025	-0.77491	
D'ILLAC Avenue Jean Jacques Rousseauau Supermarché CASINO33127 Saint JEAN D'ILLAC1 février 2009 : déménagement de l'aire au supermarché Pas de stationnement (2011)				
Saint Jean	  7.193	43.38533	-1.66264	
DE LUZ Avenue Jean Jaurès64 500 Saint Jean de LuzVenant de Ciboure vers Bayonne entre pont et gare (2011)				
Saint Jean	  7.194	43.16531	-1.23231	
PIED DE Port Rue du Jaï AlaïParking du Jaï Alaï 64 220 Saint Jean Pied de PortA la sortie du centre ville en venant de (2011)				




















regione **F - Aquitaine**

<i>località</i>	<i>area n°</i>	<i>latitudine</i>	<i>longitudine</i>	<i>vedere foto o informazioni nel web</i>
Saint Jean	 6.009	45.41944	0.84028	DE CÔLe Parking du tennis24 800 Saint JEAN DE CÔLe (2011)
Saint Julien	 6.556	44.07223	-1.21751	EN BORN Route de BayLe 40 170 Saint JULIEN EN BORN Gael Claude et Maryse Doen ferme KerdoenRéseau Accueil à la Ferme (2011)
Saint Julien	 6.537	44.07071	-1.23023	EN BORN Route des Lacs D41 / D652parking SHOPI40 170 Saint JULIEN EN BORN en bordure de la route de Mimizan ----> Vieux (2011)
Saint Justin	 6.559	43.97843	-0.24312	Route de Mont-de-Marsan 40240 Saint JUSTINPhilippe et Claude EscoubetFerme SoubeRéseau Accueil à la Ferme (2011)
Saint Laurent	 5.285	45.14856	0.80447	Strada: A89 SUR MANOIRE En bordure de l'A89-E70 dans les deux sens sur l'Aire du Manoire. (2011)
Saint Leon	 6.056	45.11515	0.50034	SUR L'ISLe Avenue de la République (2011)
Saint Leon	 6.045	45.01216	1.08948	SUR VEZERE Le Bourg C201 24 290 Saint Léon sur Vézère A 150m de la Mairie (2011)
Saint Leon	 7.995	45.01274	1.08979	SUR VEZERE St Léon sur Vézère de trouve à 10 km au sud ouest de Montignac par la D706 en direction des de Tayac24 290 SAINR LEON SUR VEZERE (2011)
Saint Mariens	 8.170	45.11987	-0.41276	Domaine Maison de la Reine33 620 Saint MARIENS (2011)
Saint Mariens	 8.169	45.11520	-0.39900	Parking de l'Aire des Lagunes (Le réseau Etapes Liberté)33 620 Saint MARIENS (2011)
Saint Martin	 6.331	44.57344	-0.17007	DE SESCAS Château de Jayle33 490 Saint MARTIN DE SESCASDenis PELLe Château de JayleRéseau : Bienvenue à la Ferme (2011)
Saint Martin	 7.197	43.33639	-1.19556	D'ARBEROU D14 Ferme d'Aggéria64 640 Saint Martin d'Arbéroutesituée à 3 kms des grottes d'Oxocelhaya sur la RD14 entre HASPARREN et Saint PALAIS. Accueil camping la ferme (2011)
Saint Medard	 6.313	45.01530	-0.05794	DE GUIZIERES Place du14 Juillet33 230 Saint MEDARD DE GUIZIERESAccès : rue de la République en face de la rue du Général De (2011)
Saint Palais	 7.202	43.32916	-1.03244	Rue Gaztelu-Zena64 120 Saint PALAIS Au bout de la rue sur Le marché aux bestiaux (2011)
Saint Palais	 8.182	45.30834	-0.57474	De BLAYE La MartellerieChâteau de la MartellerieGAEC LARDIERE et Fille33 820 Saint PALAIS De BLAYE (2011)
Saint Pandelon	 6.552	43.66848	-1.05039	380 Chemin de Thoumiou40 180 Saint PANDELONChantal Gervreau Johany Gervreau Ferme de ThoumiouRéseau Accueil à la Ferme (2011)
Saint Pardoux	 6.734	44.61362	0.35977	ISAAC Rue RebequetMagasin Intermarché ZAC REBEQUET (2011)
Saint Paul	 6.529	43.72754	-1.06057	Les DAX Rue René Loustalot40 990 Saint PAUL Les DAXDirection de l'entrée du stade et passer Le cimetière (2011)
Saint Paul	 6.308	45.14076	-0.60094	DE BLAYE Sur la D22Chateau Goblangey33 390 Saint PAUL DE BLAYE (2011)



















regione **F - Aquitaine**

<i>località</i>	<i>area n°</i>	<i>latitudine</i>	<i>longitudine</i>	<i>vedere foto o informazioni nel web</i>
Saint Paul	 6.538	43.73433	-1.07709	Les DAX Rue du Plumet40 990 Saint PAUL Les DAXRoute de Bayonne face à Narbonne Accesssoires (2011)
Saint Pee	 7.192	43.34940	-1.52140	SUR NIVELLE Promenade du Parlement de Navarre64 310 Saint Pée sur NivelleA la sortie du village direction Cambo. Suivre l'itinéraire "Base de Loisirs" Fléchage CC. Au fond de (2011)
Saint Pey	 6.296	44.85293	-0.10677	D'ARMENS Domaine ViticoLe du Clos GerbaudAire de Saint-Emilion 33 330 Saint PEY D'ARMENSPrendre la D670 à Libourne direction Castillon-Bergerac. Sur la D936 à St-Pey direction Château Gerbaud (2011)
Saint Sauveur	 6.051	44.86842	0.58695	DE BERGERAC Le Bourg24 520 Saint Sauveur de BergeracEn bout du parking municipal (2011)
Saint Savin	 6.316	45.13800	-0.44650	Aire de services de St Savin (Le réseau Etapes Liberté)Parking sud centre culturel 33 920 Saint SAVIN (2011)
Saint Savin	 8.171	45.12254	-0.43323	Souchet Château Haut BaconLieu-dit Souchet 33 920 Saint Savin (2011)
Saint Seurin	 8.150	45.01720	-0.00060	SUR L'ISLE Parking de la plage de la base de loisirs "Les Charbonnières"33 660 Saint SEURIN SUR L'ISLE Accès par la rue Paul (2011)
Saint Sever	 6.535	43.75920	-0.57572	Parc de Toulouzzette 40 500 Saint SEVEREn centre vilLe derrière l'écoLe primaire. (2011)
Saint Sylvestre	 6.730	44.39556	0.80528	SUR LOT Halte nautique 47 140 Saint Sylvestre sur LotEn bordure du Lot surplombant la halte nautique (2011)
Saint Vincent	 6.530	43.66825	-1.28222	DE TYROSSE Rue des LauriersParking du Supermarché Netto40 230 Saint Vincent de Tyrosse (2011)
Saint Vincent	 6.018	44.82669	1.09822	DE COSSE Ferme de Port d'Enveaux24 220 Saint Vincent de CosseSuivre Les pancartes "Canoës Port d'Envaux" (2011)
Saint Vivien	 6.309	45.10240	-0.52430	DE BLAYE Lieu-dit RouturierClos Maine Gravereau33 920 Saint VIVIEN DE BLAYE (2011)
Saint Vivien	 8.192	45.10336	-0.52413	BLAYE 96 RouturierVéronique et Benoît PailletClos Maine Gravereau33 920 Saint VIVIEN BLAYE (2011)
Saint Vivien	 8.172	45.09900	-0.51610	De BLAYE Aire de ST VIVIEN De BLAYE(Le réseau Etapes Liberté) Terrain communal33 920 Saint VIVIEN De BLAYE Près de l'église (2011)
Saint Yzan	 8.173	45.13910	-0.39240	De SOUDIAC Rue Pierre SémarD Aire/parking CC33 920 Saint YZAN De SOUDIAC Parking face à la Gare (2011)
Sainte Alvere	 6.055	44.94500	0.80499	PechaunouRoute de Périgueux près du stade (2011)
Sainte Eulalie	 6.521	44.30634	-1.18206	EN BORN Route du LacPelouche D65240 200 Sainte EULALIE EN BORN En face du petit port de Sainte Eulalieet à côté du camping municipal. (2011)
Sainte Livrade	 6.727	44.39597	0.59145	SUR LOT Accès :avenue René BouchonA l'ouest de Villeneuve sur Lot.A l'ancienne gare de Ste Livrade à coté du centre de secours pompiers (2011)
Sainte Marie	 6.549	43.55957	-1.24245	DE GOSSE Route de Saint-Laurent-de-Gosse 40390 Sainte MARIE DE GOSSE Ramuntxo Lopepe Ferme BordusRéseau Accueil à la Ferme (2011)


regione **F - Aquitaine**

<i>località</i>	<i>area n°</i>	<i>latitudine</i>	<i>longitudine</i>	<i>vedere foto o informazioni nel web</i>
Sainte Suzanne	 8.583	43.47844	-0.81430	
Route de BaureParking du Stade64 300 Sainte SUZANNE (2011)				
Salignac	 8.001	44.93861	1.31611	
EYVIGUES Les Jardins du Manoir d'Eyrignac24 590 Salignac EyviguesA 13 km au NE de Sarlat sur la Commune de Salignac. (2011)				
Sanguinet	 6.519	44.48389	-1.09087	
Avenue de Losa40 460 SANGUINETFace au lac de Sanguinet Cazaux Biscarrosse entre Le camping des Grands Pins et Le Camping du Lac (2011)				
Sare	 7.201	43.31307	-1.57679	
Vieille route de Saint Pée64 310 SareEn bas du village signalée à partir du centre du village (2011)				
Sarlat	 6.015	44.89527	1.21250	
La CANEDA Avenue du Général de GaullePlace Flandres Dunkerque 24 200 Sarlat La CanedaPrès du cimetière. Suivre Les pancartes CC (2011)				
Sarliac	 6.028	45.23575	0.87355	
SUR L'ISLe à une quinzaine de kilomètres au nord de Périgueux au carrefour des routes de Limoges et d'Exideuil. (2011)				
Saugon	 8.174	45.17790	-0.50460	
Aire de SAUGON 33620 (Le réseau Etapes Liberté) Parking de la Mairie33 920 SAUGON (2011)				
Saugon Est	 5.301	45.18814	-0.49007	
Strada: A10 Direzione Bordeaux--->Paris Direzione Blaye (2011)				
Saugon Ouest	 5.302	45.18879	-0.49243	
Strada: A10 Direzione Paris--->Bordeaux Direzione Blaye Derrière la station-service signalée. (2011)				
Sauternes	 6.326	44.53453	-0.34322	
Place de l'EgliseDans Le village 33 210 SAUTERNES (2011)				
Sauvagnon	 7.199	43.40389	-0.38626	
Parking du Centre Festif64 230 Sauvagnon (2011)				
Sauveterre	 6.311	44.69006	-0.08617	
DE GUYENNE Rue de la Gare33 540 SAUVETERRE DE GUYENNEPrès de la cave coopérative (2011)				
Sauveterre	 7.207	43.40105	-0.93925	
DE BEARN Avenue de Salies64 390 SAUVETERRE DE BEARN (2011)				
Seignosse	 6.514	43.69413	-1.42960	
Le PENON Rue du Camping40 510 SEIGNOSSE Le PENON Devant Le camping: Village Camping Océliances *** (2011)				
Seignosse	 6.520	43.69089	-1.42539	
D 7940 510 SEIGNOSSEAu bord de la route vers Hossegor Capbreton (2011)				
Solferino	 6.560	44.14516	-0.91642	
Route de Morcenx Le TastonIsabelLe BaillyLa Petite Ferme Impériale40 210 SOLFERINORéseau Accueil à la Ferme (2011)				
Sorges	 6.017	45.30574	0.87268	
RN 21 aire de GrangeariasEn bordure de la route Thivier Périgueux (2011)				
Soulac	 6.321	45.52622	-1.11382	
SUR MER Parking "des Arros" 33 780 Soulac sur MerGare du train touristique de la pointe de Grave au nord de la (2011)				
Sourzac	 6.049	45.05185	0.39533	
au bord de la D6089 PERIGUEUX-MUSSIDAN près de l'église (2011)				




















regione **F - Aquitaine**

<i>località</i>	<i>area n°</i>	<i>latitudine</i>	<i>longitudine</i>	<i>vedere foto o informazioni nel web</i>
Souston	 6.531	43.77603	-1.41208	
PLAGE 40 140 SOUSTON PLAGEBord du lac de Port d'Albret près du golf de PinsolLe à 2 Km du centre de Vieux Boucau (2011)				
Soustons	 6.545	43.74702	-1.32146	
Avenue de Cramat40 140 SOUSTONS Parking du Magasin NETTO (2011)				
Tarnos	 8.284	43.52981	-1.51936	
PLAGE Route de la BarrePlage de la Digue40 220 TARNOS PLAGE A l'embouchure de l'Adour.derrière la zone industrielle et le port de (2011)				
Taussat	 8.152	44.71713	-1.06964	
Avenue Albert Pitres33 148 TAUSSAT Au port (2011)				
Thenac	 6.032	44.75522	0.33343	
AIRE DU CHATEAU BELLES FILLES par Bergerac prendre la direction Eymet 10Km prendre la direction SigouLes au village prendre THENAC arrivée à THENAC continuer la pendant 500m nous sommes (2011)				
Thezac	 8.370	44.41972	1.02556	
Domaine de Lancementsortie de Tournon d'Agenais direction Cahors D656: 500m et à gauche direction Thezac D151 suivre 3km et au carrefour de cave du vin du Tzar prendre a droite domaine de (2011)				
Tournon	 6.725	44.40472	0.99714	
D'AGENAIS Route de Fumel D102Base de loisirs de Camp Beau (2011)				
Tremolat	 6.046	44.87374	0.83073	
Place du GrenierAccès rue Guillaume d'Alesme24 510 TREMOLAT (2011)				
Valeyrac	 8.175	45.40528	-0.91049	
Parking du Port de Goulée33 340 VALEYRACPrendre direction du Port de Goulé (2011)				
Varaignes	 6.019	45.59790	0.53164	
Place du chateau (2011)				
Vertheuil	 6.334	45.26139	-0.82778	
Château Frère 3 rue des Aubépines 33 180 Vertheuil (2011)				
Vielle Saint Giron	 6.539	43.90252	-1.30926	
Lac Léon Lac Léon40 560 Vielle Saint GironDepuis Le centre de Vielle direction étang de Léon. En face du camping "Le Col Vert" (2011)				
Vielle Saint Giron	 6.525	43.95459	-1.35698	
Le lac Bourg de Vielle40 560 VIELLe Saint GIRON (2011)				
Vieux	 6.542	43.79511	-1.40492	
BOUCAU Les BAINS Boulevard du Marensin40 480 Vieux Boucau Les BainsJuste après camping des Sableres (2011)				
Vieux	 6.522	43.77970	-1.40080	
BOUCAU Les BAINS Avenue des Pêcheurs40 480 Vieux Boucau Les Bains (2011)				
Villeneuve	 6.743	44.41053	0.70501	
SUR LOT Parking de l'Hôtel de VilLe Rue de Contiège47 300 Villeneuve sur Lot (2011)				
Villeneuve	 8.286	43.89180	-0.30339	
De MARSAN Avenue de l'ArmagnacPlace de la Boiterie40 190 VILLENEUVE De MARSANFace à la gendarmerie (2011)				
Villeton	 6.741	44.36386	0.27279	
Port de VilletonLe Bourg D 12047 400 VILLETON Avant Le Canal du Midi à droite à coté du Musée de La Mémoire Paysanne.Signalée. (2011)				





















F - Basse-Normandie

Agon	 6.877	49.03598	-1.59512	
COUTAINVILLE Rue du Docteur ViaudAu camping Les Mouettes A 100 M DE La PLAGE50 230 AGON COUTAINVILLE (2011)				




















regione **F - Basse-Normandie**

<i>località</i>	<i>area n°</i>	<i>latitudine</i>	<i>longitudine</i>	<i>vedere foto o informazioni nel web</i>
Agon	 6.880	49.05113	-1.56716	
COUTAINVILLE 77 Le CasrougePhilippe DulongLa Ferme des Becs Plats 50230 AGON COUTAINVILLE Réseau Accueil à la Ferme (2011)				
Agon	 8.429	49.04119	-1.59842	
COUTAINVILLE Rue du Costentin50 230 AGON CONTENVILLE ; (2011)				
Agon	 8.428	49.03678	-1.59614	
COUTAINVILLE Rue des ColombesPlace Edouard LEROUXProche de la plage de 50230 Coutainville ; (2011)				
Alencon	 7.097	48.42620	0.07333	
Rue de Guéramé61 000 AlençonPrès du camping Le Guerame (2011)				
Ardevon	 6.853	48.61387	-1.50759	
Le Mont Saint Michel Rue du Rivage D 27550 170 ArdevonAu bout avant Le croisement de la D 976 face au camping du Mont Saint Michel (2011)				
Argences	 5.674	49.11852	-0.17543	
a l'angLe de la R N13 et D80 (rue de la gare)14 370 ARGENCES (2011)				
Argentan	 7.102	48.74027	-0.01694	
4 rue de la NoëExtérieur et proche terrain de camping municipal de la Noë61 200 ARGENTAN (2011)				
Arromanches	 5.663	49.33904	-0.62553	
Les BAINS Rue François Carpentier14 117 Arromanches Les BainsEn pein centre villedavant Le camping municipal (2011)				
Arromanches	 7.879	49.33924	-0.61419	
Les BAINS D514Parking du cinéma circulaire14 117 Arromanches Les BainsA l'entrée d'Arromanches en venant de Honfleur ; (2011)				
Arromanches	 7.885	49.33857	-0.61807	
Les BAINS Chemin du CalvaireCinéma 360 14 117 Arromanches Les BainsAu-dessus de la ville à environ 1km du centre (2011)				
Auderville	 8.399	49.69120	-1.93550	
Ecalgrain Baie d'EcalgrainEcalgrain 50 440 Auderville (2011)				
Auderville	 8.403	49.71477	-1.93565	
Goury50440 Auderville (2011)				
Auguaise	 8.538	48.70167	0.55472	
D3 entre L'Aigle et Moulins la Marche parking nuitSalle des fetes plan d'eau calme (2011)				
Avranches	 6.855	48.68585	-1.36700	
Boulevard Léon Jozeau Marigné D750 300 AvranchesEn direction du Jardin des Plantes (2011)				
Bagnoles	 8.539	48.55943	-0.42078	
De L'ORNE Place de La TannerieProche D325 NO (2011)				
Bagnoles De	 7.109	48.55039	-0.40256	
L'ORNE Parking du Super Upres de la station borne eurorelais gratuite avec stationnement gratuit pour 5 c.c (2011)				
Bagnoles De	 7.110	48.54767	-0.42057	
L'ORNE Avenue du Président René Coty61 140 BagnoLes de l'OrneEn face du terrain de camping (2011)				
Barfleur	 8.414	49.66232	-1.25261	
Chemin de la SambrièreAire du Commandant Noël50760 BARFLEUR (2011)				
Barfleur	 8.411	49.66949	-1.26369	
Rue Alfred Rossel50 760 BARFLEUR (2011)				




















regione **F - Basse-Normandie**

località	area n°	latitudine	longitudine	vedere foto o informazioni nel web
Barneville	 8.397	49.37917	-1.78534	
CARTERET Avenue de la République D90250270 CarteretParking à côté de la gare maritime (2011)				
Barneville	 8.407	49.37459	-1.78955	
CARTERET Promenade de l'Abbé Lebouteiller50270 Carteret Juste avant le sémaphore route qui descend à droite.Parking sur la gauche. (2011)				
Barneville Plage	 6.854	49.38563	-1.75258	
Route du Pont Rose D 130 E150 270 BARNEVILLE PLAGESur Le parking du supermarché Carrefour (près du lavage voiture) (2011)				
Bayeux	 5.658	49.28047	-0.70681	
Place Gauquelin-Despalières14 400 BAYEUX (2011)				
Beaumont	 6.868	49.66141	-1.83538	
HAGUE Rue d'Aurigny50 440 BEAUMONT HAGUE Magasin SUPER U parc mairie Jardin (2011)				
Beauvoir	 6.836	48.59611	-1.51361	
Le Réage du Violet50170 BeauvoirA 2 km environ du Mont Saint MichelEn quittant Le Mont Saint Michel prendre à gauche direction Caen.Aire de service à 300 environ à l'entrée d'un (2011)				
Beauvoir	 6.885	48.61111	-1.50972	http://www.aricipelagoverde.it/francia/bretagna2014
 Mont Saint Michel in punto sosta camper senza servizi. Illuminato asfaltato con uso gratuito di navetta per la visita alla cittadella. (Mauro 2014)				
Beuvron	 5.680	49.18552	-0.04927	
EN AUGÉ à la fin de la rue de la Gare14 340 Beuvron en Auge (2011)				
Bierre	 8.536	48.83681	-0.05270	
Camp celtique de Bierre entre Falaise et Argentan. Suivre les indications: pas facile à trouver mais indiqué sur les cartes. (2011)				
Biville	 8.417	49.60925	-1.84147	
D31850 44 BIVILLE Traverser Biville direction la mer les dunes. (2011)				
Brecey	 6.882	48.72449	-1.16695	
La Bigotière Vincent PICHONLes Vergers du Val de Sée50 370 BRECEYRéseau Accueil à la Ferme (2011)				
Breteville Sur	 5.672	49.18449	-0.41465	
ODON 4 et 6 avenue des Carrières Rond point de la MaladrerieConcession Auto Camping-Car Service14760 BRETEVILLE SUR ODON (2011)				
Bretoncelle	 7.105	48.43588	0.88662	
Le long du ruisseau Donnetteprouche de la Poste 61 110 BRETONCELLe (2011)				
Bretteville	 8.422	49.65743	-1.51989	
EN SAIRE D116 Route de la Plage50 110 BRETTEVILLE EN SAIRE Route touristique en venant de Barfleur vers Cherbourg juste à l'entrée Bretteville à droite (2011)				
Bretteville Sur	 5.691	49.04175	-0.32886	
LAIZE Route de BarbéryAtelier Communal14 680 BRETTEVILLE SUR LAIZE (2011)				
Breville Les Monts	 5.685	49.24167	-0.22800	
Rue des DentelièresTourner à droite après la mairie aire au niveau du carrefour14 860 BREVILLE Les MONTS (2011)				
Bricquebec	 6.859	49.47402	-1.64674	
D900 route de Cherbourg52 260 BRICQUEBECA gauche sur la route de Cherbourg.Près d'un étang aménagé à environ 1 km de la sortie la ville. (2011)				
Caen	 7.887	49.19958	-0.38983	
Avenue du Général Dempsey14 000 Caen (2011)				
Caen	 7.882	49.19884	-0.38539	
MEMORIAL14 000 CAEN (2011)				




















regione **F - Basse-Normandie**

<i>località</i>	<i>area n°</i>	<i>latitudine</i>	<i>longitudine</i>	<i>vedere foto o informazioni nel web</i>
Cambremer	 5.664	49.14936	0.04671	Avenue des Tilleuls D10114 340 CambremerGrand parking à 100m église près de la Gendarmerie (2011)
Carentan	 8.409	49.31202	-1.24929	Rue de l'Abreuvoir50500 CarentanDans un champs privé au calme et en toute sécurité.A deux pas du centre-ville et du port de plaisance. (2011)
Carolles	 6.839	48.74992	-1.55699	Rue des JaunetsA coté de la mairie et à l'entrée du camping 50 740 CAROLLes (2011)
Carolles	 8.406	48.76255	-1.56735	PLAGE Avenue de la Poste 50740 Carolles PlageAncienne gare (2011)
Carolles Carolles Plage	 6.887	48.75924	-1.57051	Rue du Mont DolLieu-dit CarolLes Plage50 740 CarolLes (2011)
Caumont	 5.689	49.09124	-0.81580	L'EVENTE Route de Saint LÔ D71Parking du Souterroscope des Ardoisières14 240 CAUMONT L'EVENTE (2011)
Ceauce	 7.115	48.48160	-0.64267	La Sébaudière 61330 CEAUCELaurent HAMARD Ferme des CentauréesRéseau Accueil à la Ferme (2011)
Cerisy	 6.827	49.19855	-0.93145	La FORET Le Bourg50680 Cerisy la ForetProche de l'abbaye. (2011)
Chandai	 8.534	48.75327	0.73811	D926au bord de la route près de l'église (2011)
Cherbourg	 8.412	49.64739	-1.61782	Allée du Président MenuCité de la Mer50 100 CHERBOURGAu bout au rond point (2011)
Cherbourg	 8.415	49.64318	-1.62203	Parking du Petit Perroquet50100 CherbourgDerrière la future école de voile.A proximité de la Place Napoléon (2011)
Colleville Montgomery	 5.665	49.27111	-0.29917	Rue de Saint Aubin D3514 880 COLLEVILLE MONTGOMERY (2011)
Conde	 6.866	49.05924	-1.03216	SUR VIRE Route de Villeneuve D55150890 Condé sur VireAu Nord de la ville. Supermarché Super U. (2011)
Conde	 5.676	48.85093	-0.55380	SUR NOIREAU Accès rue des Prés GuiletAire publique située sur un parking derrière la Mairie14 110 CONDE SUR NOIREAU (2011)
Coudeville Plage	 6.870	48.88709	-1.56570	D35150290 Coudeville PlageA 200 mètres de la plage. (2011)
Courseulles	 7.886	49.33223	-0.46452	SUR MER Quai Ouest en bordure du PortEn venant d'Arromanches et Ver-Sur-Mer (2011)
Courseulles Sur	 5.667	49.33440	-0.44551	MER Avenue de la Libérationauprès du camping de l'hippodrome14 470 COURSEULes SUR MER (2011)
Courseulles Sur	 5.692	49.32212	-0.45266	MER Rue de la DélivrandeEurowashParking Super Market Carrefour (Champion)14470 COURSEULLes SUR MER (2011)
Courtils	 8.410	48.64095	-1.42217	Rue de Roche Torin50 220 COURTILSDirection Bas Courtil puis la Roche Torin : 1er parking passage pour accès au 2ème parking avec sur le Mont Saint Michel. (2011)




















regione **F - Basse-Normandie**

<i>località</i>	<i>area n°</i>	<i>latitudine</i>	<i>longitudine</i>	<i>vedere foto o informazioni nel web</i>
Couterne	 7.099	48.51223	-0.41417	
Place de la Mairie accès par RN 176 (2011)				
Creances	 6.879	49.19017	-1.57199	
2 rue de la Devis La Ferme de l'âneAsinerie de la Devis50 710 Créances Réseau Accueil à la Ferme (2011)				
Deauville Boulevard	 5.695	49.35716	0.08431	
des sports14 800 Deauville (2011)				
Domfront	 7.114	48.58861	-0.65056	
4 rue du champ PassaisCamping Municipal du Champ Passais **61 700 DOMFRONT (2011)				
Ducey	 6.846	48.62510	-1.29410	
Route de Saint Quentin sur Le Home50220 DuceyBordure A 84 Au feu: direction St Quentin sur Le Homme - A 1 Km face Ets CHEREAU (2011)				
Equeurdreville	 6.856	49.65465	-1.65044	
EqueurdrevilleEntre la rue Jean Bart et Le Boulevard la SalineSur la route du front de mer à 100m du camping municipal. (2011)				
Falaise	 5.682	48.89676	-0.19050	
Rue Georges ClémenceauHyper marché Carrefour14 700 FALAISE (2011)				
Fermanville	 8.419	49.69667	-1.47278	
Le Phare direction le sémaphore le phare bien indiqué 50 840 FERMANVILLE (2011)				
Fermanville	 8.416	49.69101	-1.45565	
Plage de la Mondrée50840 FERMANVILLE Parking en bordure de mer (2011)				
Fermanville	 8.427	49.68257	-1.44796	
Place Marie Ravenel50840 FERMANVILLE D116Parking de l' Office du Tourisme se nommant La Vallée des Moulins. ; (2011)				
Fermanville	 8.426	49.69442	-1.44423	
Fréval Village de Fréval50 840 Fermanville Venant de Barfleur vers Fermanville 3kms environ avant Fermanville à droite direction Fréval tout au bout la route ; (2011)				
Flers	 7.098	48.74368	-0.56189	
Intermarché avenue Henry Toussain 61100 Flers (2011)				
Formigny	 5.675	49.34041	-0.89654	
Route de Saint Laurent sur MerD 517 La Ferme du Lavoirenviron15 kms à l'ouest de Bayeux14 710 FORMIGNYJean-Louis GAILLOT Ferme du lavoirRéseau à la Ferme (2011)				
Gace	 7.100	48.79516	0.29599	
Rue du Marché aux Bestiaux (accès)Sur la N138 entre Rouen et Alençonen centre ville Aire se trouvant à droite avant l'accès du de la mairie (2011)				
Gavray	 6.848	48.91088	-1.35175	
50450 GavrayBien indiquée à partir du centre bourg (2011)				
Glacierie	 6.869	49.60219	-1.60169	
Centre commercial Auchan Cotentin50470 GlacierieStation service (2011)				
Gouville Sur	 6.888	49.09889	-1.60833	
MER Plage de Gouville sur merà côté poste SNSM50 560 Gouville sur Mer (2011)				
Grainville Langannerie	 5.688	49.01431	-0.26809	
Rue de Lapfordprès de la Mairie et Le terrain de sport14 290 GRAINVILLE LANGANNERIE (2011)				
Grandcamp	 5.687	49.38620	-1.03782	
MAISY Rue du Moulin Odo14 450 Grandcamp MaisyDerrière caserne des pompiers proximité de la salle omnisports (2011)				




















regione **F - Basse-Normandie**

<i>località</i>	<i>area n°</i>	<i>latitudine</i>	<i>longitudine</i>	<i>vedere foto o informazioni nel web</i>
Grandcamp	 7.883	49.38933	-1.05010	
MAISY Quai du petit Nice. Port de plaisance face à la mer14 450 GRANDCAMP MAISY (2011)				
Granville	 6.832	48.83530	-1.60950	
rue du RocVilLe Haute50400 GRANVILLE (2011)				
Greville Hague	 6.863	49.67509	-1.80127	
50440 GrevilLe HaguePrés de l'église au centre du village (2011)				
Hermanville Sur	 5.678	49.28592	-0.31243	
MER Rue Verte14 880 HermanvilLe sur MerA quelques km de Caen et Ouistreham. (2011)				
Herouvillette	 5.673	49.21967	-0.24466	
Avenue de Caen D513a14 850 HEROUVILETTE (2011)				
Herqueville	 8.423	49.65845	-1.87222	
Herquemoulin Rue des Treize VentsLieu-dit Herquemoulin50 440 HerquevilleA Beaumont Hague à la sortie du village au carrefour prendre la D403 traverser Herquemoulin. (2011)				
Honfleur	 5.659	49.41916	0.24166	
Bassin de l'Est14 600 HONFLEUREntrée Est de la vilLe en provenance du pont de Normandie Le Havre Rouen Quai du NORD près de l'Office Tourisme et du cenre (2011)				
Isigny	 5.690	49.32221	-1.10649	
SUR MER Quai Neuf sur Le petit port ou passe la Vire. Voie sans issue.14230 ISIGNY-SUR-MER (2011)				
Jobourg	 8.405	49.67738	-1.93820	
Parking du Nez de Jobourg50440 Jobourg (2011)				
Jullouville Avenue	 6.833	48.77780	-1.56750	
de la Libération50610 JullouvilLe (2011)				
La Dentelle	 5.333	48.45642	0.12554	
Strada: A28 Direzione Le Mans--->Rouen Alençon nord prendere aire de la dentelle (2011)				
La Ferriere	 7.096	48.65947	-0.51727	
AUX ETANGS Rue de l'EtangAire comunaleParking extérieur au camping - près des tennisSuivre Les panneaux du camping. (2011)				
La Ferte	 7.106	48.59018	-0.35528	
MACE D916 RuelLe des Fournelles61 600 La Ferté Macé (2011)				
La Lucerne	 6.876	48.78430	-1.42749	
D'OUTREMER Au centre du bourg 50 320 La LUCERNE D'OUTREMER (2011)				
La Meurdraquiere	 6.852	48.87544	-1.40813	
route du télégraphe50 510 La MEURDRAQUIEREChristiane et Jean-Pierre LEGRAND Apiculture de la Perce Haye Réseau : Bienvenue à la Ferme (2011)				
La Riviere	 5.662	49.40856	0.26926	
Saint SAUVEUR Place Harel/Chemin des Bancs D58014 600 La RIVIERE Saint SAUVEURSuivre fléchage (2011)				
Le Billot	 5.677	48.96896	0.07193	
à la sortie du village en direction de ST PIERRE sur DIVES14 170 Le BILLOT (2011)				
Le Mont	 8.396	48.63006	-1.50741	
Saint MICHEL Parking du Mont Saint Michel 50 116 Le Mont Saint Michel (2011)				
Le Sap	 7.107	48.89525	0.33249	
Rue Nicolas Lesieur D1261 470 Le SAP Sur la route de Vimoutier à coté de la caserne de pompiers (2011)				




















regione **F - Basse-Normandie**

<i>località</i>	<i>area n°</i>	<i>latitudine</i>	<i>longitudine</i>	<i>vedere foto o informazioni nel web</i>
Les Pieux	 6.861	49.51652	-1.79837	
D2350340 Les PieuxParking de l'Intermarché (2011)				
Les Pieux	 8.398	49.50722	-1.84729	
Plage de Scioto50340 Les PieuxAire de loisirs (2011)				
Les Veys	 8.413	49.30517	-1.16095	
accès N13 ou D197a50 500 Les VEYS aire de repos du Manoir de Cantepie entre Isigny et Carentan (2011)				
Lessay	 6.842	49.21904	-1.53354	
Place Saint Cloud50430 Lessayl'aire se trouve à l'entrée du bourg de Lessay à deux pas de l'Abbaye millénaire (2011)				
Liesville Sur	 6.874	49.34883	-1.30960	
DOUVE La Huberdière50480 LiesvilLe sur Douve (2011)				
Lion	 7.878	49.30160	-0.31300	
SUR MER parking de la mairie14780 LION-SUR-MER ; (2011)				
Lisieux	 5.661	49.14413	0.22788	
Rue d'AlençonProche du Carmel14 100 LISIEUX (2011)				
Marigny	 6.886	49.09941	-1.24743	
rue Auguste Eudeline50 570 MARIGNY (2011)				
Maupertus	 8.420	49.67443	-1.48466	
SUR MER Le Brick D 116 Lieu-Dit le Brick50 840 Maupertus sur MerVenant de Cherbourg vers Barfleur 500m après l'anse du Brick droite. (2011)				
Maupertus	 8.421	49.66838	-1.49414	
SUR MER Le Brick D 116Lieu-Dit le Brick50 840 Maupertus sur MerVenant de Barfleur vers Cherbourg après l'Anse du Brick à gauche Point Info (2011)				
Medavy	 8.535	48.67899	0.08401	
Parking dans le village près de l'école et du tennis (2011)				
Merville Franceville	 5.684	49.28483	-0.21071	
Boulevard Wattier14 810 MervilLe FrancevilLe (2011)				
Montebourg	 6.830	49.48486	-1.37449	
rue Paul Lecacheux50310 MONTEBOURG (2011)				
Montfiquet	 5.660	49.19424	-0.86212	
D 572 Le relais de la forêt14 490 MONTFIQUET (2011)				
Montmartin	 6.865	48.98588	-1.51631	
SUR MER Rue du Clos d'Auguet 50 590 Montmartin sur MerAu niveau du garage Renault (2011)				
Morsalines	 8.431	49.57049	-1.30566	
50 630 Morsalines ; (2011)				
Mortain	 6.828	48.64876	-0.94500	
Place du Château50140 MortainAxe Rennes/Caen à 35 kms d'Avranches et 25 kms de Vire. (2011)				
Moyaux	 7.884	49.20514	0.38351	
La Ferme des Bruyères CarréRoute de Lieurey 14590 MOYAUX Depuis Lisieux suivre parc zoologique Cerzadans le bourg de MOYAUX prendre la direction camping le Colombier "3 K.m" (2011)				
Omonville	 8.424	49.70711	-1.83650	
La ROGUE Rue du Hable50 440 OMONVILLEDirection le port tout au bout à gauche. (2011)				




















regione **F - Basse-Normandie**

<i>località</i>	<i>area n°</i>	<i>latitudine</i>	<i>longitudine</i>	<i>vedere foto o informazioni nel web</i>
Ouistreham	 5.669	49.28759	-0.25036	
Boulevard Maritime14 150 OUISTREHAM Juste après Le Terminal Brittany Ferries en allant vers Le casino (2011)				
Ouistreham	 5.693	49.26903	-0.25489	
Rue de la Haie BretonCamping Municipal "Les Pommiers" ****14150 Ouistreham Accepte Les CC de passage pour Les services (2011)				
Ouistreham	 7.877	49.28018	-0.24736	
Au pied du phare pour 6 camping car ou sur le grand parking du casino 14 150 OUISTREHAM ; (2011)				
Pirou	 6.872	49.16495	-1.58943	
Pirou Plage Chemin des MatelotsLieu-dit Pirou Plage50 770 Pirou (2011)				
Pontorson	 6.840	48.55896	-1.50909	
2 Route du Mont Saint Michel D97650 170 PontorsonSuper Marché Carrefour à proximité du Mont Saint Michel (2011)				
Pontorson	 6.883	48.60360	-1.47690	
5 route de la Rive La BidonnièreLieu-dit "La Rive" Ardevon50 170 PontorsonSur la route Avranches / Mont-Saint-Michel à l'entrée du bourg d'Ardevon. (2011)				
Port En	 7.880	49.34566	-0.75795	
BESSIN HUPPAIN Rue du 11 Novembre (aire déplacée) 8 kms de Bayeux Port en Bessin.14 520 Port EN BESSIN ; (2011)				
Portbail	 6.864	49.33776	-1.69273	
Rue GilLes Poierier50580 PortbailPrès des pompiers et de la gare.Suivre Les panneaux (2011)				
Portbail	 8.408	49.33693	-1.70111	
Rue Lechevallier50 580 PORTBAIL (2011)				
Quetreville Sur	 6.878	48.98358	-1.46853	
SIENNE 122 rue CharLes de GaulLe La Lande 50660 QUETTREVILLE SUR SIENNEFrançoise Martin Réseau Accueil à la Ferme (2011)				
Raids	 6.875	49.20688	-1.36891	
La Tournerie 50 500 RAIDSGérard et Evelyne COUSIN Ferme de la TournerieRéseau Accueil à la Ferme (2011)				
Rauville La Bigot	 6.860	49.51723	-1.68368	
D90050260 RauvilLe la BigotSortie de RauvilLe en direction de Bricquebec sur la droite (2011)				
Reville Ferme	 6.871	49.62577	-1.25371	
de la Froide Rue165 Route des Monts 50 760 REVILLE (2011)				
Rots	 5.679	49.19985	-0.46027	
Chemin de la Croix VautierRN 13HYPER MARCHÉ CORA prendre la sortie CARPIQUET ou ROTS et suivre Le fléchage CORA14 980 ROTSentre Caen et (2011)				
Saint Ceneri	 8.537	48.38041	-0.05177	
Le GEREI Alpes Mancelles 11 km d'Alençon D101 (2011)				
Saint Denis	 8.533	48.45723	-0.04806	
SUR SARTHON Aire de l'Etansiau sur la RN12 entre Alençon et Pré en PailDans le bourg de St Denis sur Sarthon (2011)				
Saint Fraimbault	 7.112	48.48788	-0.69649	
Parking municipal situé derrière Le cimetière61 350 Saint FRAIMBAULT (2011)				
Saint Fromond	 6.838	49.22202	-1.08956	
Place de Gabariers50620 Saint Fromond. Au bout de la rue des Gabariers (2011)				
Saint Germain	 7.881	48.81249	-0.88178	
De TALLEVENDE Ferme de la Petite Fosse14500 ST GERMAIN TALLEVENDE ; (2011)				





regione **F - Basse-Normandie**

<i>località</i>	<i>area n°</i>	<i>latitudine</i>	<i>longitudine</i>	<i>vedere foto o informazioni nel web</i>
Saint Germain	 8.425	49.71165	-1.89737	
DES VAUX Port Racine50440 Saint Germain des VauxFace au port venant de Omonville (2011)				
Saint Hilaire	 6.834	48.57630	-1.09079	
DU HARCOUET Boulevard Gambetta50600 Saint Hilaire du HarcoëtDerrière l'église (2011)				
Saint Jean	 6.881	48.61531	-0.87163	
DU CORAIL Chenilly Armand SUVIGNYLe Fermier Mortainais 50140 Saint JEAN DU CORAILRéseau Accueil à la Ferme (2011)				
Saint Lô	 6.835	49.11478	-1.10209	
Quai Joseph Leclerc Hardy50 000 Saint LÔFléchage très clair et efficace (2011)				
Saint Mars	 7.101	48.56140	-0.72916	
D EGRENNE 1 rue du VergerRN 17661 350 Saint MARS D EGRENNE ATTENTION Les CLOCHES SONNENT La NUIT (2011)				
Saint Martin	 8.401	49.17722	-1.33417	
D AUBIGNY 4 Etang des Sarcelles50190 Saint Martin d'AubignyBase de loisirs "Etang des Sarcelles"D900 entre Saint Lô et Périers (2011)				
Saint Martin	 8.430	48.89834	-1.56613	
De BREHAL Place MonacoSaint-Martin-de-Bréhal 50290 Coudeville-sur-Mer ; (2011)				
Saint Pair	 6.829	48.81700	-1.56985	
SUR MER Avenue Jozeau-Marigné50 380 Saint Pair sur MerParking des tennis (2011)				
Saint Pierre	 6.844	49.66877	-1.40307	
EGLISE Rue du 8 Mai 194550330 Saint Pierre Eglise (2011)				
Saint Sauveur	 6.843	49.38685	-1.52926	
Le VICOMTE Rue Barbey d'Aureville D90050390 Saint Sauveur Le vicomteFace à la mairie à coté du chateau (2011)				
Saint Sever	 5.694	48.84174	-1.04832	
CALVADOS Place de la Mairie Derrière la mairie14380 Saint Sever Calvados (2011)				
Saint Vaast	 6.831	49.58317	-1.26755	
La HOUGUE Rue Gallouette50 550 Saint Vaast la Hougue Près du camping la Gallouette (2011)				
Sainte Honorine	 5.683	49.34879	-0.81632	
DES PERTES Route d'Omaha Beach D51414 520 Sainte Honorine des PertesA la sortie Ouest du village à coté de la station service ELAN (2011)				
Sainte Marie	 6.884	49.41765	-1.18644	
DU MONT La Madeleine Plage d'Utah Beach D 421 Lieu-dit La Madeleine 50 480 Sainte Marie du MontEn arrivant au musée d'Utah Beach à gauche D421 direction (2011)				
Sainte Marie	 8.404	49.41422	-1.17593	
Du MONT La Madeleine D329Parking du musée d'Utah BeachLieu-dit la Madeleine50 480 Sainte Marie du Mont (2011)				
Sainte Mere	 8.400	49.40899	-1.31563	
EGLISE Rue du Général Koenig50480 Saint Mère EglisePlace derrière l'église (2011)				
Sallenelles Boulevard	 5.686	49.26474	-0.22694	
Maritime D514 14121 SALLENELLes (2011)				
Sees	 7.111	48.60657	0.18510	
Intermarché route de Mortagne au Perche 61 500 SEES (2011)				
Sideville Lorimier	 6.862	49.58722	-1.69222	
1 Ferme L'Orimier Lieu-dit Lorimier50 690 SidevilLe LorimierBienvenue à la Ferme' (2011)				
















regione **F - Basse-Normandie**

<i>località</i>	<i>area n°</i>	<i>latitudine</i>	<i>longitudine</i>	<i>vedere foto o informazioni nel web</i>
Siouville Hague	 6.858	49.56356	-1.84420	
Avenue des Peupliers50340 SIOUVILLE HAGUEPrès du carrefour avec la rue des Tamaris (2011)				
Soligny	 7.104	48.61735	0.54357	
La TRAPPE A 10km au nord de Mortagne au perche sur la D32 Parking du marché au cadran (2011)				
Sourdeval	 6.857	48.72602	-0.92180	
Parc Saint-Lys50150 SourdevalSituée en face du cimetière près du gymnase jouxtant un petit parc. (2011)				
Surtainville	 6.837	49.46373	-1.82871	
Rue des mielles50 270 SURTAINVILLE Au bord de la plage. A côté du Camping des Mielles** (Route des Laguettes) (2011)				
Tilly	 5.668	49.17599	-0.62512	
SUR SEULLes Rue du StadePlace du Marché14 250 TILLY SUR SEULLes (2011)				
Tinchebray	 7.103	48.76312	-0.73749	
Rue André Breton D911 suivre Les indicationsroute de Sourdeval (2011)				
Tourlaville	 6.850	49.65398	-1.56606	
Rue des Algues50110 TourlavilleAire extérieure au camping située entre camping et piscine.De Cherbourg prendre direction Val de Saire par la côte. Suivre espace Collignon (2011)				
Tourlaville	 8.418	49.65646	-1.57068	
Route de Collignon50 110 TOURLAVILLE Parking de la plage de Collignon devant la digue à coté de la plage. (2011)				
Tourlaville Angle:	 6.867	49.63490	-1.59156	
Rue Jean Moulin Boulevard de l'Est50110 TourlavilleCentreCommercial Leclerc (2011)				
Tourlaville Quai	 6.873	49.64549	-1.59976	
Amiral Kniskern50110 TourlavilleLe Parking entre la gare maritime et la station service ESSO TERRE PLEIN DES MIELLes (2011)				
Tourville Sur	 6.851	49.05405	-1.52061	
SIENNE 1241 Route de la Chapelle aux Jacquets50 200 TOURVILLE SUR SIENNEEntre Agon Coutainville et Coutances (2011)				
Treauville	 6.847	49.54450	-1.83560	
la Chaussée 50340 TréauvilleEscaLe Camping-Car Chez Mr Louis Fléché à partir des communes voisines (2011)				
Troarn	 5.681	49.17900	-0.19062	
D675 Route de CaenMagasin super U (2011)				
Urville	 8.402	49.67886	-1.72241	
NACQUEVILLE Rue du Fort50460 Urville NacquevilleDe Cherbourg suivre la route du Cap (D45).Suivre la direction du terrain de camping. Le parking est bord de plage à côté du fort de Nacqueville. (2011)				
Vallee De La Vire Gouvets	 5.324	48.90538	-1.10640	
Strada: A84 Direzione Rennes ---> Caen (2011)				
Valognes	 6.849	49.51433	-1.50004	
Zone Artisanale d'ArmanvilleChemin de la Brique50700 ValognesStation de lavage Eléphant Bleu. (2011)				
Valognes	 6.845	49.51088	-1.47699	
Boulevard Felix Buhot 50700 VALOGNESRoute de Cherbourg à côté du supermarché Carrefour (2011)				
Varaville Etang	 5.671	49.26929	-0.16046	
Le Saint Georges14 390 VARAVILLEArriver par la route de Cabourg ou de Varaville (D513) mais pas à partir de Le Home : route trop étroite pour (2011)				
Villedieu	 6.841	48.84194	-1.22277	
Les POELes Rue Jean GastéPlace de la Commanderie50 800 Villedieu Les PoëLes Au centre ville suivre la direction du parking des bus (2011)				





















regione **F - Basse-Normandie**

<i>località</i>	<i>area n°</i>	<i>latitudine</i>	<i>longitudine</i>	<i>vedere foto o informazioni nel web</i>
Villers	 5.666	49.07960	-0.66098	
BOCAGE Place du Canada à côté des tennis14 310 VILLERS BOCAGE (2011)				
Vimoutiers	 7.108	48.93158	0.19569	
Avenue du Docteur Dentu (2011)				
Vimoutiers	 7.113	48.92528	0.16861	
Sur la D916 entre Vimoutiers et Argentan 61 120 VIMOUTIERS (2011)				
Vire	 5.670	48.84019	-0.88849	
Place du champ de foire au centre ville14 500 VIRE (2011)				




















F - Bourgogne

Alluy	 7.058	47.04337	3.63463	
D978 Le Bois de SeigneAire municipaLe La Maison du Bazois58 110 ALLUY (2011)				
Anost	 7.329	47.07734	4.09855	
Place Centrale71 550 ANOST (2011)				
Artaix	 8.664	46.25294	4.01151	
Entre Melay et Chambilly (2011)				
Autun	 7.331	46.95527	4.31638	
Route de Châlons71 400 AutunEntrée de vilLe par RN 80 au bord du plan d'eau du Vallon vers écoLe de volle (2011)				
Auxerre	 7.725	47.79693	3.57549	
Quai de la République89 000 AUXERRE Sur Le bord de l'Yonne face au port fluvial (2011)				
Auxerre	 7.726	47.78825	3.58538	
Avenue Yverà côté du stade de foot AJA attention aux bruits Les jours de match (2011)				
Beaune	 5.904	47.01728	4.83750	
Avenue CharLes De GaulLe 21 200 BEAUNE (2011)				
Beaune Tailly	 5.282	46.97034	4.83946	
Strada: A.6 Direzione Paris--->Lyon AUTOROUTE A 6Direction Paris/Lyon (2011)				
Berze	 8.676	46.38756	4.69026	
Le CHATEL Entre Macon et Cluny sur la D30971 960 BERZE Le CHATEL (2011)				
Bourbon	 7.350	46.61898	3.75371	
LANCY Rue des Eurimants 71 140 BOURBON LANCY Devant l'entrée du village vacances Les chalets (2011)				
Brienon	 7.728	47.98375	3.61330	
SUR ARMANCON N84 route d'Auxerre aire extérieure au terrain de camping Les Alouettes89 210 BRIENON SUR ARMANCON (2011)				
Buxy	 8.663	46.71312	4.69859	
Rue de la Gare71 390 BuxyProche de la place de la gare (2011)				
Cercy	 7.076	46.86620	3.64348	
La TOUR Accès par Avenue Louis Coudant58 340 CERCY La TOUR (2011)				
Cercy	 8.510	46.86731	3.64115	
La TOUR Levée de la CanneAccès RN 8158 340 CERCY La TOUR (2011)				
Chalon	 7.343	46.78420	4.86306	
SUR SAONE avenue Léon Blum Promenade Sainte-Marie au sud-est de la ville.Suivre "Maison des Vins" (2011)				




















regione **F - Bourgogne**

<i>località</i>	<i>area n°</i>	<i>latitudine</i>	<i>longitudine</i>	<i>vedere foto o informazioni nel web</i>
Chantenay	 8.515	46.73524	3.17737	
Saint IMBERT Rue des EcolesBord Etang58 240 CHANTENAY Saint IMBERT (2011)				
Charolles	 7.345	46.43950	4.28209	
Route de Viry71 120 CHAROLLESà l'entrée du camping Municipal *** (2011)				
Château	 7.070	47.06356	3.93583	
CHINON Place Jean Salloynneraccès rue du TacotProche DDE58 120 CHÂTEAU CHINON (2011)				
Château	 8.513	47.06280	3.93580	
CHINON Rue Jules Salomnyer58 120 CHÂTEAU CHINON (2011)				
Chateauneuf	 7.340	46.21307	4.25301	
Place des MarronniersCHATEAUNEUF se situe dans Le canton de CHAUFFAILLES au sud de la Saone (2011)				
Chatenoy	 8.668	46.79969	4.91841	
EN BRESSE 7 rue de Vertembeau PARKING Du RESTAURANT " Les PIEDS DANS L'EAU" depuis la RN 73 direction Chatenoy en Bresse puis le est fléché (2011)				
Chauffailles	 7.344	46.20130	4.33547	
chemin de Laval (l'aire est située après Le pont de la rivière Le BOTORET) (2011)				
Chevroches	 8.514	47.44976	3.54633	
Rue de la Grange aux Dîmes58 500 CHEVROCHES (2011)				
Chiddes	 7.064	46.86107	3.94141	
centre bourg58 170 CHIDDES (2011)				
Ciry	 8.673	46.60389	4.29917	
Le NOBLE rue Benoît Lagrost71 420 CIRY Le NOBLE (2011)				
Cissey	 5.907	46.95940	4.86881	
MERCEUIL 27 rue du ChâteauChez M. DURY Bernard21 190 MERCEUIL (2011)				
Clamecy	 7.063	47.46210	3.52264	
Rue des AbattoirsEn venant du Vezelay direction centre ville 58 500 CLAMECY (2011)				
Cluny	 7.336	46.43763	4.64974	
Rue Maurice Lacoque Parking Intermarché71 250 Cluny (2011)				
Cluny	 8.669	46.43769	4.66126	
Chemin de Rochefort Parking de l'Abbaye71 250 ClunyA coté du Haras National. (2011)				
Cosne	 7.075	47.40773	2.91769	
SUR LOIRE Île de CosneCamping de l'Île ***58205 Cosne sur Loire (2011)				
Couches	 8.672	46.87636	4.55864	
D978 71 490 CouchesA l'ntree de Couches Ouest en venant d'Autun devant le camping (2011)				
Coulanges	 7.071	47.00979	3.17659	
Les NEVERS Boulevard Beauregard58 660 COULANGES Les NEVERS (2011)				
Cravant	 7.730	47.67807	3.69086	
ZI des Bouchots Sud.A droite de la N6 en Sortant du village en direction de Lyon89 460 CRAVANT (2011)				
Cravant	 8.865	47.68108	3.69043	
Rue des Fossés89 460 CRAVANL'aire est place du donjon (2011)				
Cravant	 8.867	47.68194	3.68357	
N6 Port de PlaisanceSortie de Cravant sur la RN6 en direction de Paris le parking se trouve sur la gauche près				




















regione **F - Bourgogne**

località	area n°	latitudine	longitudine	vedere foto o informazioni nel web
de du tourisme du port indiqué par le panneau "i" 89 (2011)				
Cuiseaux	 7.337	46.49650	5.38653	
Chemin des Muriers71 480 CUISEAU (2011)				
Decize	 7.057	46.83158	3.46154	
Allée Marcel MerleEsplanade des halles.58 300 DECIZE (2011)				
Digoin	 7.330	46.48094	3.97222	
Place de la Grève71 160 DIGOIN (2011)				
Dijon	 5.899	47.32133	5.01095	
3 Boulevard Chanoine Kir 21 000 DIJON (2011)				
Dompierre	 7.348	46.36385	4.47633	
Les ORMES Au nord ouest de la commune Dans Le village prendre la direction du village des Meuniers.(Fléché)71 520 DOMPIERRE Les ORMES (2011)				
Ecuisses	 7.332	46.76028	4.52250	
Route du Bourg71 210 ECUISSES (2011)				
Entrains	 7.078	47.46511	3.25967	
SUR NOHAIN Aire à l'intérieur du camping SALIXCAMP (juste à l'entrée) mais ouverte aussi pour Le passage. Près du terrain de foot et l'étang de pêche. (2011)				
Flavigny	 7.953	47.51085	4.52868	
SUR OZERAIN Accès D 9Parking VL à l'entrée du village21 150 FLAVIGNY SUR OZERAIN (2011)				
Fontaine	 5.909	47.52511	5.36753	
FRANCAISE rue de Berthault "Square des Banquettes"21 610 FONTAINE FRANCAISE (2011)				
Fouchères Villeroy	 5.375	48.17065	3.17644	
Strada: A19 Direzione Sens--->Courtenay AUTOROUTE A 19Direction Sens/Courtenay (2011)				
Genelard	 7.356	46.57739	4.23510	
D974 près du musée de la Ligne de Démarcation71 420 GENELARD (2011)				
Gevrey Chambertin	 5.283	47.21925	5.00462	
Strada: A31 Direzione Paris--->Lyon sur autoroute A31 sens Paris Lyon kilomètre 26 station service Esso entre Dijon et Nuits Saint George (2011)				
Gigny	 8.675	46.65434	4.95258	
SUR SAONE Quai de la Collonne (prolongement) Ecluse de Gigny 71 240 Gigny sur Saône Proche du Hameau de l'EpervièreAu Nord de et 7 kms à l'Est de Sennecey le Grand (2011)				
Givry	 7.335	46.78022	4.74836	
Rue de la Gare en bordure de la voie verte71 640 GIVRY (2011)				
Gurgy	 7.724	47.86402	3.55468	
Quai des Fontaines89 250 GURGY (2011)				
Heuilley	 5.912	47.32777	5.45454	
SUR SAÔNE Rue de CondéJuste à côté de la saLe des fêtes et du camping municipal. (2011)				
Iguerande	 8.671	46.20995	4.07876	
Parking plat à côté de l' église sur les hauteurs d' Iguérande. très calme . L' accès se fait à partir de route de MAILLY. (2011)				
Imphy	 7.077	46.92400	3.25952	
direction espace aquatique Amphélia58 160 IMPHY (2011)				
Joigny	 8.872	47.98126	3.39089	
Chemin Porte du BoisPort des Maillotins89 300 JOIGNY (2011)				




















regione **F - Bourgogne**

<i>località</i>	<i>area n°</i>	<i>latitudine</i>	<i>longitudine</i>	<i>vedere foto o informazioni nel web</i>
La Chapelle De Guinchay	 7.347	46.21013	4.76644	
Sur la RN6 dans la Chapelle de Guinchay prendre la direction La Maison de Pays. L'aire de camping car se trouve à 900 mètres. (2011)				
La Chapelle Saint Sauveur	 7.349	46.84306	5.26278	
389 Route de Saint Bonnet 71310 La CHAPELLe Saint SAUVEUR (2011)				
La Charite	 7.062	47.17436	3.01131	
SUR LOIRE Quai Romain Mollot58 400 La Charité sur LoireEn contrebas du pont sur Les qais de la Loire (2011)				
La Clayette	 7.354	46.29188	4.31930	
9 route de GiblesCamping Les Bruyères ***71 800 La CLAYETTE (2011)				
La Racineuse	 7.358	46.82555	5.15052	
1 Impasse du ColombierLa Ferme du Colombier 71310 La Racineuse (2011)				
La Truchere	 8.670	46.51453	4.94777	
parking embarcadère (2011)				
L'abergement	 7.360	46.73840	4.99874	
Sainte COLOMBE Aire au camping L'Etang de Foichot71 370 L'Abergement Sainte Colombe (2011)				
Lac	 7.951	47.25319	4.19382	
De CHAMBOUX en partant de Saulieu direction du Lac des Settons (2011)				
Laignes	 5.897	47.84850	4.36132	
Chemin du Moulin NeufEn bordure de rivière.21 300 LAIGNES (2011)				
Lamarche	 5.910	47.27282	5.38658	
SUR SAONE Rue de la Marchotte21 760 Lamarche sur Saône (2011)				
Larochemillay	 7.065	46.87794	4.00132	
place de l'egliseCentre Bourg58 370 LAROCHEMILLAY (2011)				
Lays	 7.361	46.92952	5.24473	
SUR Le DOUBS 3 rue du PontCamping Les Pêcheurs **71 270 LAYS SUR Le DOUBS (2011)				
Le Creusot	 7.351	46.81131	4.41243	
Rue: Promenade des Crêtes71 200 Le creusotSuivre "Parc Touristique des Combes" perché sur Les hauteurs du Creusot (2011)				
Leynes	 7.359	46.26611	4.72889	
Château des CorreuxD 31 71 570 Leynes (2011)				
Louhans	 7.342	46.62944	5.21500	
Rue du Port71 500 LOUHANS Au port fluvial (2011)				
Lugny	 7.338	46.47111	4.81167	
Rue du Moulin Pour aller à l'aire de services l'accès se trouve rue de la Folie à coté de la poste. (2011)				
Lurcy	 8.512	47.15970	3.38565	
Le BOURG D 107 58 700 LURCY Le BOURG (2011)				
Lux	 7.339	46.74902	4.84987	
numéro 25 RN 6 (2011)				
Luzy	 7.066	46.79076	3.96870	
Place du champ de foire58 170 LUZY (2011)				




















regione **F - Bourgogne**

<i>località</i>	<i>area n°</i>	<i>latitudine</i>	<i>longitudine</i>	<i>vedere foto o informazioni nel web</i>
Macon	 7.362	46.32976	4.84418	
1 Rue des Grandes VarennesCamping municipal ****71000 SANCE (2011)				
Macon	 8.667	46.32512	4.84832	
Allée du Parcle long de la Saône entre la piscine et le port de plaisance (2011)				
Macon Saint	 5.350	46.42296	4.86669	
Strada: A.6 Direzione Paris-->Lyon ALBIN AUTOROUTEA 6Direction Paris/Lyon MACON ST (2011)				
Marsannay	 5.900	47.27099	4.99230	
La COTE Rue du Rocher21 160 MARSANNAY La COTEEntre Dijon et Gevrey Chambertin près de la route des vins (2011)				
Marsannay	 7.949	47.27020	4.98775	
La COTE Rue de Mazyparking de l'office du tourisme face à la mairie21 160 MARSANNAY La COTE (2011)				
Melay	 8.665	46.22162	4.02340	
D122 Stationnement au bord du canal.71340 MELAY (2011)				
Mercurey	 8.666	46.83806	4.71290	
Chemin de l'Etang Plan d'eau du bourg (2011)				
Mimeure	 7.948	47.15215	4.49638	
Rue de l'Eglise21 230 MimeureSur la RN 81 entre Autun et Pouilly en Auxois (2011)				
Montsauche	 7.059	47.19821	4.06325	
Les SETTONS Parking de la Vieille DiligenceLac des Settons D193 58 230 Montsauche Les Settons (2011)				
Morey	 7.950	47.20269	4.97041	
Saint DENIS N 742 KM Sud de Dijon Direction NUITS ST GEORGES21 220 MOREY Saint DENIS (2011)				
Moulins	 7.074	46.98486	3.80949	
ENGILBERT Avenue Perricaudetsalle polyvalente (2011)				
Moux	 8.516	47.17030	4.15257	
EN MORVAN Place Joseph et Louis Pelletier58 230 MOUX EN MORVAN (2011)				
Nolay	 5.906	46.94972	4.62833	
avenue de la Libertésur parking contre Le stade au centre du village . A coté du stade prendre devant la mairie la D33 de Couches21 340 NOLAY (2011)				
Nuits	 5.908	47.13111	4.95164	
Saint GEORGES Rue de CussignyChamp de foire21 700 Nuits Saint Georges (2011)				
Ouroux	 7.073	47.18655	3.95197	
EN MORVAN Avenue Michel BarouinA Côté de l'étang d'Ourouxdirection Lac des Settons 58 230 OUROUX-EN-MORVAN (2011)				
Paray	 7.355	46.44830	4.12015	
Le MONIAL Boulevard du Dauphin Louis71600 PARAY Le MONIAL (2011)				
Pont Sur	 8.874	48.28636	3.20564	
YONNE Quai de la République89 140 Pont sur Yonne En bordure d'Yonne (2011)				
Pontailier	 5.905	47.30324	5.41823	
SUR SAÔNE Rue du Port21 270 Pontailier sur SaôneAu bord de la Saône à proximité de la Mairie (2011)				
Pontigny	 8.864	47.91055	3.71095	
Rue Paul Desjardins89 230 PONTIGNY à 20 Km d Auxerre sur la route de Troyes (2011)				

regione **F - Bourgogne**




















<i>località</i>	<i>area n°</i>	<i>latitudine</i>	<i>longitudine</i>	<i>vedere foto o informazioni nel web</i>
Pougues	 7.079	47.08528	3.09333	
Les EAUX Sur l'ancienne nationale Le 7 à proximité du Camping des Chanternes.58 320 Pougues Les Eaux (2011)				
Pouilly	 7.061	47.28685	2.94671	
SUR LOIRE Route des Loges58150 POUILLY-SUR-LOIRE A côté du Camping municipal Le Malaga et de la station d'épuration. (2011)				
Poulet De Bresse	 5.349	46.50019	5.31305	
Strada: A39 Direzione Dijon--->Bourg en Bresse AUTOROUTE A 39Direction Dijon/Bourg en Bresse (2011)				
Prisse	 7.346	46.32180	4.75367	
Parking de la cave coopérative 71 960 PrisséA 5km à l'ouest de Mâcon (2011)				
Pruzilly	 7.333	46.25834	4.69806	
71 570 PruzillyProche de la saLe des fetes (2011)				
Remilly	 7.067	46.81994	3.81213	
D3 à 100 m du bourg sur Le pont de l'Alene58 250 REMILLY (2011)				
Rogny	 7.729	47.74694	2.88089	
Les SEPT ECLUSES Quai Sully89 220 Rogny Les Sept EclusesDans Rogny au bord du canal très bien signalé (2011)				
Rogny	 8.871	47.74348	2.88490	
Les SEPT ECLUSES Accès D 90 rue André Henriat 89 220 Rogny les Sept Ecluses (2011)				
Rouy	 7.068	47.02860	3.53400	
RD 978 proche foyer rural58 110 ROUY (2011)				
Rouy	 8.511	47.01751	3.55369	
route de Tintury Resto Ferme MOULIN De CHAZEAU 58 110 ROUY (2011)				
Saint Amand	 7.072	47.53296	3.07315	
EN PUISAYE Route de Saint Sauveur58 310 Saint Amand en PuisayeDevant Le terrain de camping (2011)				
Saint Benin	 7.060	47.00093	3.39538	
D'AZY Rue Henri Barbusseface à la gendarmerie à côté du gymnase 58 270 Saint BENIN D'AZY (2011)				
Saint Bris	 7.732	47.72847	3.67613	
Le VINEUX D956 Route de Saint Cyr Les ColonsLa Ferme de Chèrevie89530 Saint Bris Le VineuxACCES UNIQUEMENT SUR RESERVATION (2011)				
Saint Christophe	 7.352	46.28462	4.18000	
EN BRIONNAIS D98971 800 Saint CHRISTOPHE EN BRIONNAISEntre MARCIGNY et CLAYETTE au-dessus du bourg très bien signalée (2011)				
Saint Fargeau	 7.727	47.63960	3.06982	
accès rue LavauCentre ville89 170 Saint FARGEAU (2011)				
Saint Fargeau	 8.868	47.60924	3.11803	
Lac Bourdon Parking en bord de D48589 170 Saint Fargeau A côté du Camping municipal La Calanque***et de la base de loisirs du Bourdon (2011)				
Saint Gengoux	 7.353	46.46079	4.77517	
DE SCISSE Face au cimetière71 260 Saint GENGOUX DE SCISSE (2011)				
Saint Gengoux	 7.341	46.60606	4.66856	
Le NATIONAL Parking de l'ancienne gare71 460 Saint Gengoux Le NationalEn bordure de la voie verte (2011)				
Saint Honore	 7.069	46.90445	3.84070	
Les BAINS Allée de la Cressonnièreparking de la Cressonniere (proche supérette Huit a Huit) (2011)				

regione **F - Bourgogne**




















<i>località</i>	<i>area n°</i>	<i>latitudine</i>	<i>longitudine</i>	<i>vedere foto o informazioni nel web</i>
Saint Jean	 5.911	47.10443	5.26186	
DE LOSNE Promenade du Port Saint Jeanderrière Le centre de secours21 170 Saint JEAN DE LOSNE STATIONNEMENT INTERDIT SUR L'AIRe (2011)				
Saint Leger	 8.674	46.84475	4.63263	
SUR DHEUNE Rue du Port71 510 Saint LEGER SUR DHEUNE (2011)				
Saint Vinnemer	 8.869	47.82582	4.08051	
Accès Route de Tanlayà 10 km à l'ouest de Tonnerre par la D965 puis la D11889 430 Saint VINNEMER (2011)				
Savigny	 5.913	47.43382	5.04606	
Le SEC Chemin de Saussy21 380 SAVIGNY Le SEC Aire située entre Dijon et Is-sur-TilLe (RD 903)à 9 kilomètres au nord du quartier de la d'Or (centre commercial et (2011)				
Semur	 5.898	47.49486	4.34940	
EN AUXOIS Accès Avenue Louis PasteurParking du complexe sportif21 140 Semur en AuxoisDerrière la gendarmerie (2011)				
Semur	 7.954	47.46834	4.35614	
EN AUXOIS Lac de Pont21 140 SEMUR EN AUXOIS (2011)				
Sens	 7.731	48.18311	3.28806	
191 Avenue de Sénigallia N36089 100 SENS Au camping (2011)				
Seurre	 5.902	47.00414	5.14306	
Rue de la Perche à l'Oiseau21 250 SeurreAu bord de la Saône près de la halte fluviaLe de la capitainerie du port de (2011)				
Sombornon	 5.901	47.31319	4.71200	
D 7 21 540 SombornonProche du SUPER U (2011)				
Sornay	 7.334	46.62647	5.17943	
Rue de la Mare au Prêtre / rue des EcoLes D971 Place de la mairie71500 SORNAYRoute départementaLe entre Louhans et Tournus (2011)				
Tanlay	 8.875	47.84727	4.08180	
Rue du PortHalte nautique 89430 TANLAY (2011)				
Vandenesse	 7.952	47.22037	4.61696	
EN AUXOIS Halte Nautiquecanal de Bourgogne21 420 VANDENESSE EN AUXOIS (2011)				
Varzy	 8.509	47.35657	3.38478	
Rue Jacques Amyotparking "les promenades" 58 240 VARZY (2011)				
Venarey	 5.903	47.54353	4.44852	
Les LAUMES Accès Rue AnatoLe Franceplan d'eau : "Nid à la Caille"21 150 VENAREY Les LAUMES (2011)				
Vezelay	 8.866	47.46199	3.74338	
Sur la route de Saint Père D 95789 450 VEZELAY (2011)				
Vezelay	 8.873	47.46419	3.74024	
D951 Route de Clamecy Ouest de Vézelay Parking bus (2011)				
Villeneuve	 8.870	48.08563	3.29334	
SUR YONNE Quai Roland Bonnion100 m grand parking à coté de l'écluse89 500 VILLENEUVE SUR YONNE (2011)				
Villeneuve L'archeveque	 5.376	48.24600	3.54796	
Strada: A.5 Direzione Paris--->Langres AUTOROUTE A 5Direzione Paris/Langres (2011)				
Vinzelles Aire	 7.357	46.27167	4.77056	
de service et de stationnement sur Le parking public du foyer rural71 680 VINZELLES (2011)				

F - Bretagne




















regione **F - Bretagne**

<i>località</i>	<i>area n°</i>	<i>latitudine</i>	<i>longitudine</i>	<i>vedere foto o informazioni nel web</i>
Antrain	 6.402	48.46286	-1.47958	Route de Pontorson35560 Antrain (2011)
Arradon	 7.005	47.62469	-2.82491	Rue de la Mairieà l'entrée du camping municipal ***"Parc Priol"56 610 ARRADON (2011)
Arradon	 8.478	47.61933	-2.84464	Rue de Pen Er Men 56 610 ARRADONLieu-dit Pen-er Men à 50m du port.En venant de Vannes d'Auray ou de la N au giratoire "La Brèche" suivre "Pointe d'Arradon" . Au giratoire (2011)
Arzal	 8.483	47.50068	-2.38072	D139 Barrage D'Arzalparking au pied du barrage et du port56 190 ARZAL (2011)
Arzon	 6.988	47.53886	-2.88028	Avenue de Kerlun56 640 ArzonA 32 kms au S/O de Vannes accès par la D780. Au magasin "Super U" prendre la direction la plage de Kerjouano (2011)
Arzon	 7.010	47.55389	-2.88278	Rue du BilourisA l'extérieur du Camping "Le Tindio"56 640 ARZON (2011)
Audierne	 6.217	48.02710	-4.53684	Parking du Stun /Accès D76529 770 AudierneProche Boulevard Lamartine (2011)
Auray	 7.014	47.66586	-2.99122	Rue Henri DunantParc du Jeu de PaumePiscine face à la médiathèque56 400 AURAY (2011)
Availles Sur	 6.385	47.96111	-1.19889	SEICHES Rue du Puits Geffrard35130 AvailLes Sur SiechesA coté du Crapa (aire de détente) en face maison de retraite. (2011)
Baden	 8.482	47.59826	-2.92498	Route de Toulvern56 870 BADENEn face du Dolmen de Toulvern qui est signalé dès le village. A partir de Baden prendre la de Locmiquel (2011)
Baden	 8.507	47.59135	-2.93781	Pointe du Blair Pointe du Blair56 870 BADEN ATTENTION: ne pas dépasser l'aire indiquée par un panneau ensuite domaine privé fermé et impossible (2011)
Bains	 6.367	47.70441	-2.07028	SUR OUST Place Naminoé 35600 Bains sur Oust (2011)
Baud	 7.001	47.87636	-3.02290	Rue du Malberh56 150 BAUDA coté du centre social de la poste et en face du funérarium.Signalé. proche (2011)
Bazouges	 6.387	48.42413	-1.57390	La PEROUSE Boulevard Marie-Castel35560 Bazouges la PerouseDans Le bourg près du centre et des commerces sur la route de Combourg. (2011)
Bedee	 6.407	48.18099	-1.94416	Parking entre l'église et Le cimetière (2011)
Begard	 5.969	48.61806	-3.28361	Gwénézhan22 140 BEGARDAu Camping du Donant *** (2011)
Belle Isle En	 5.961	48.54411	-3.39522	TERRE rue Gerveur 22810 BELLe ISLe EN TERRE Près des services techniques (2011)
Belon	 8.086	47.79030	-3.70280	Route de l'île Percée29340 BelonA Moëlan sur Mer prendre la direction de Kervany les Pins. A Kergroez prendre à droite en direction port de Bélon. (2011)
Belz	 7.048	47.68361	-3.18722	Saint Cado Camping Saint-Cado56550 Belz (2011)




















regione **F - Bretagne**

<i>località</i>	<i>area n°</i>	<i>latitudine</i>	<i>longitudine</i>	<i>vedere foto o informazioni nel web</i>
Belz	 8.461	47.66936	-3.17713	
Rue des SportsParc de Loisirs56 550 BELZFace au camping municipal La Lande** (2011)				
Benodet	 8.087	47.87645	-4.10700	
29 Avenue de la Mer29950 BénodetParking de l'office de tourisme (2011)				
Berric	 7.046	47.63305	-2.52914	
Accès depuis la rue du Grand Pont56 230 Berric (2011)				
Betton	 8.231	48.18278	-1.63972	
18 Avenue d'Armorique D2735830 BettonSur la droite derrière la mairie grand parking bitumé à peu près plat le long du canal. Prévoir cales. (2011)				
Beuzec	 8.100	48.08393	-4.51819	
CAP SIZUN 29790 Beuzec Cap SizunDe Douarnenez prendre direction pointe du raz. A Beuzec Cap-Sizun prendre à droite (première sortie) au point: c'est au bout de la ligne droite. (2011)				
Billiers	 8.489	47.51671	-2.48450	
Les GRANGES Chemin des DouaniersA Biliers prendre la direction de Penn Lann et en suite la direction du camping "Les Granges". Le parking en bordure de la Vilaine 56 190 BILLIERS (2011)				
Binic	 5.948	48.60054	-2.83536	
Rue de l'IC22 520 BinicEn arrivant de Saint-Brieuc juste avant Le port au 1er feu à gauche et suivre la rue de l'IC 600mètres. Signalée. (2011)				
Binic	 5.958	48.61399	-2.82997	
Rue des PerrièresZAC des Prés Calans22 520 BinicA la sortie de Binic vers Paimpol sur la zone du Super U (2011)				
Bourg	 6.222	48.49211	-4.50176	
BLANC Rue de BrestA l'entrée du bourg (signalé par panneau)29 860 BOURG BLANC (2011)				
Bourg	 8.124	48.49929	-4.50718	
BLANC Place Charles et Marie ChapalainDerrière la mairie29 860 BOURG BLANC (2011)				
Brec'h	 6.992	47.71917	-3.00111	
Rue du Pont DouarPlace Saint Martin 56 400 BREC'HA mi-distance entre Auray et Pluvigner à l'est de la route D 768 (2011)				
Brehec	 7.965	48.72908	-2.94569	
Route de la CornicheBréhec22580 PlouhaAprès Plouha prendre la direction de Paimpol par la D786 à 6 km prendre la direction de Lanloup la D54 à 2km Bréhec. (2011)				
Brest	 6.163	48.39116	-4.43661	
Rue Eugène BerestMoulin Blanc29200 BrestPort de plaisance du Moulin Blanc Parking Océanopolis (au fond) (2011)				
Brest	 6.220	48.38830	-4.52830	
Avenue de TallinnSur Le parking de Carrefour à la sortie de Brest direction Les plages et Le conquet.Après l'hôpital au rond point direction Saint Pierre. (2011)				
Brest	 8.115	48.38933	-4.43374	
Rue Alain Colas29 200 BrestSur le parking d'Océanopolis (2011)				
Brest	 8.118	48.38190	-4.48912	
Rue Jean Marie Le Bris Au port de commerce et très proche de centre ville 29 200 BREST (2011)				
Brillac	 8.493	47.54138	-2.81738	
Derrière la Maire56 370 BRILLAC (2011)				
Callac	 5.937	48.40194	-3.43728	
Rue Verte Vallée 22160 CallacA l'extérieur du Camping Municipal. (2011)				
Camaret	 6.221	48.27384	-4.59460	
SUR MER Rue de la Gare29 570 Camaret sur Mer Près du port. Signalée (2011)				




















regione **F - Bretagne**

<i>località</i>	<i>area n°</i>	<i>latitudine</i>	<i>longitudine</i>	<i>vedere foto o informazioni nel web</i>
Camaret	 6.173	48.27403	-4.60863	
SUR MER Rue Georges Ancey 29 570 CAMARET SUR MER A la sortie du village en direction de la Pointe de Pen Signalée (2011)				
Camaret	 8.064	48.26200	-4.61477	
SUR MER Veryach Avenue Charles de VerninacVeryach29 570 Camaret sur MerPrès de la crêperie Le Prieuré (2011)				
Camaret	 8.081	48.27472	-4.59528	
SUR MER Rue Des Sardiniers29 570 Camaret sur MerAu port un peu en retrait sur le parking du Super U. (2011)				
Camaret	 8.078	48.27901	-4.61566	
SUR MER Route du TouliguetAnse de Lagatjar 29 570 Camaret sur Mer (2011)				
Campeneac	 7.015	47.95667	-2.29332	
56 800 CAMPENEACAu centre du bourg en contrebas de la place de l'église. (2011)				
Campeneac	 8.466	47.95580	-2.29144	
Route d'Augan D134 56 800 CAMPENACLE long du plan d'eau (direction Augan). (2011)				
Cancale	 6.378	48.67898	-1.86534	
Parking du Super U D355 Avenue du Général de Gaulle35 260 CancaLe (2011)				
Cancale	 6.380	48.66990	-1.86566	
Rue ViLe Ballet35260 CancaLe (2011)				
Carantec	 6.133	48.65971	-3.91409	
Route de Kerrot29 660 CARANTEC (2011)				
Carhaix	 6.189	48.27829	-3.57257	
PLOUGUER Parking des AugustinsRue des BazeilLes 29 270 Carhaix Plouguer (2011)				
Carnac	 6.989	47.58587	-3.08263	
Square Illertissen56 340 CARNACPrès de la gendarmerie (2011)				
Caudan	 8.495	47.81151	-3.34131	
Rue de la Libération près du presbytère (2011)				
Caulnes	 5.933	48.28672	-2.15583	
Rue des ÉcolesRoute D 766 accès rue des Fontaines22 350 CAULNES (2011)				
Cesson	 6.376	48.11233	-1.58922	
SEVIGNE Route de Domloup35510 Cesson SévignéA la station service de l'hypermarché Carrefour. Plusieurs accès possibLes depuis la rocade est de Rennes (2011)				
Cesson	 6.377	48.11806	-1.59104	
SEVIGNE Route de la Valette (2011)				
Chateaulin	 6.166	48.19680	-4.08504	
La Grand Rue29150 ChâteaulinAire privée Intermarché hypermarché (2011)				
Cherrueix	 6.375	48.60478	-1.70788	
bis rue Théophlle BLIN 35120 CHERRUEIXCamping Le Tenzor de la Baie** A l'entrée du camping Municipal (2011)				
Cleden	 6.171	48.04825	-4.64988	
CAP SIZUN Rue de la ViLe d'Ys29 770 CLEDEN CAP SIZUNFace au cimetière (2011)				
Cleden	 8.116	48.05941	-4.70740	http://www.aricipelagoverde.it/francia/bretagna2014
CAP SIZUN Pointe du Van D7Lieu-dit Pointe du Van29 770 Clédén Cap Sizun. Punte du Van in punto sosta camper senza servizi (Mauro 2014)				




















regione **F - Bretagne**

località	area n°	latitudine	longitudine	vedere foto o informazioni nel web
Cleguer	 8.496	47.85334	-3.38254	
centre ville (2011)				
Cleguer	 8.497	47.85218	-3.38569	
Rue du Pont Person Parking du cimetière (2011)				
Clohars	 6.185	47.79890	-3.58508	
CARNOET Route de Quimperlé D1629 360 CLOHARS CARNOET Parking de la SalLe Omnisports (2011)				
Clohars	 8.084	47.80468	-3.52695	
CARNOET Saint Maurice29360 Clohars CarnoëtEn venant de Guidel (56) par la D162.Après avoir passé le pont sur la Laïta prendre le chemin à qui indique l'Abbaye St Maurice. (2011)				
Clohars	 8.083	47.77093	-3.60824	
CARNOËT Doelan Quai de KémabatDoelan29 360 Clohars CarnoëtA6 km au sud de Clohars-Carnoët par la D316 (2011)				
Clohars	 8.079	47.76731	-3.55476	
CARNOET Le Pouldu Parking plage de BellangenetBoulevard des PlagesLe Pouldu Plage29 360 Clohars Carnoët (2011)				
Combourog	 6.384	48.40483	-1.74483	
Avenue de WALMUNCHENLe Vieux Châtel35270 CombourogA côté du camping municipal (2011)				
Combrit	 6.188	47.88733	-4.15430	
Hent ty Plouz29120 CombritDerrière Le parking de la mairieA 4 kms de Bénodet en allant vers Pont l'Abbé (2011)				
Commana	 6.209	48.41611	-3.96139	
rue de Landivisiau29450 CommanaPrès de la salLe Omnisport (2011)				
Concarneau	 6.187	47.86325	-3.90509	
Allée Jean BouinLe Porzou29 900 ConcarneauSituée sur la rive gauche de Concarneaucoté passage Lanriec.Venant de Tregunc prendre à gauche avant la gendarmerie et Le fléchage. (2011)				
Concarneau	 6.134	47.87861	-3.92055	
Avenue de la Gare29900 ConcarneauParking de la gare (2011)				
Coray	 6.215	48.07472	-3.86889	
Ferme de KerodetRoute de Langolen-Briec D50 Hameau de Ker Odet 29 370 Coray (2011)				
Crac'h	 7.037	47.60412	-2.99674	
Parking IntermarchéZone CommerciaLe des Alizés56 950 Crac'h (2011)				
Crozon	 6.144	48.22512	-4.50712	http://www.aricipelagoverde.it/francia/bretagna2014
Morgat Parking du LochRue de l'AtlantiqueLieu dit Morgat29 160 Crozon. Pagamento solo con bancomat e PIN (ormai è la regola!) che rilascia il codice da digitare per far alzare la barriera. I posti camper sono talmente stretti che bisogna centrare al centimetro le strisce di delimitazione pena la mancanza di spazio per aprire la porta della cellula. (Mauro 2014)				
Crozon	 6.136	48.24816	-4.49909	
Camping Pen Ar Menez **Boulevard Pralognan La Vanoise29 160 Crozon Après l'Intermarché (2011)				
Crozon	 6.135	48.24766	-4.49341	
Boulevard de Pralognan / Place de la Gare29 160 CrozonSur RD887 axe Crozon Camaret sur Le parking situé près de l'office de tourisme (2011)				
Crozon	 8.097	48.25118	-4.47253	
Boulevard Pierre Mendès France 29160 Crozon Parking LECLERC (2011)				
Crozon	 8.066	48.28596	-4.50675	
Le Fret Le Fret29 160 Crozon (2011)				
Crozon	 8.110	48.17245	-4.55132	
Rostudel D355Lieu-dit Rostudel29 160 CrozonA la Pointe de la Chèvre devant le sémaphore. Signalé (2011)				




















regione **F - Bretagne**

<i>località</i>	<i>area n°</i>	<i>latitudine</i>	<i>longitudine</i>	<i>vedere foto o informazioni nel web</i>
Damgan	 6.997	47.51525	-2.56324	Boulevard de l'AtalanteBord de mer entre KEROYAL et DAMGAN à proximité du centre56 750 DAMGAN (2011)
Dinan	 5.931	48.44722	-2.04611	rue Chateaubriand22 100 DINAN A l'entrée du camping (2011)
Dinan	 7.970	48.45480	-2.03883	Rue du Port22100 DinanSuivre le port. Descendre vers ce port et à mi-chemin prendre à droite (parking cars)situé en dessous du pont long de la riviere. Il y a de la place (2011)
Dinan	 7.960	48.44972	-2.04500	Place du Duc Jean IV22100 DinanA côté du château (2011)
Dinard	 8.226	48.62987	-2.06346	Place de Newquay 35800 Dinard (2011)
Dol	 6.379	48.54728	-1.75477	DE BRETAGNE place Jean Hamelin 35 120 DOL DE BRETAGNE (2011)
Douarnenez	 6.225	48.08240	-4.31655	Rue LaennecRoute de Menez Pleuven Station de service sur Le parking de Intermarché29 100 Douarnenez (2011)
Elliant	 6.211	47.99669	-3.89096	rue Saint Gilles29370 ELLIANT Parking de la salLe Polyvalente (2011)
Elven	 6.980	47.73850	-2.58076	Avenue des Martyrs de la RésistanceLe Guého 56 250 ELVENProche Gendarmerie et près du camping municipal (2011)
Erce	 8.224	48.24530	-1.53053	PRES LIFFRE La Chenaie 35340 ERCE PRES LIFFRE (2011)
Erdeven	 6.995	47.64138	-3.15805	Rue du Vacht et LennProche du centre-villE entre mairie et poste56 410 ERDEVEN (2011)
Erdeven	 7.030	47.61531	-3.15953	Kerhillio Boulevard de l'AtlantiqueKerhillio56 410 ErdevenAu centre d'Erdeven suivre Kerhillio puis camping de Kerhillio. L'aire est à l'entrée du camping. (2011)
Erquy	 5.915	48.62139	-2.47236	Rue des HirondellesPlage de Caroual22 430 Erquy (2011)
Fouesnant	 8.094	47.85485	-3.99276	Chemin de Kerlosquen29170 FouesnantA 50 m de la plage de Kérambigorn. (2011)
Fouesnant	 8.099	47.85098	-4.04632	Mousterlin Chemin de KerneucLa petite MétairieMousterlin29 170 FouesnantEn arrivant à Mousterlin prendre à droite la direction plage de Kerneuc. Signalée (2011)
Fougeres	 6.383	48.35522	-1.21111	Boulevard de RennesParking de la Poterne35 300 FOUGERESAu pied des douves du Château (2011)
Fréhel	 5.975	48.65015	-2.35464	rue des Sports D 34E22 240 Fréhel Sur la route entre Plevenon et Pleherel plage près des tennis (2011)
Gavres	 7.020	47.69596	-3.34794	Boulevard de l'Océan.A l'intersection Route du Polygone Sur la presqu'île de Gâvres à gauche à l'entrée du bourg56 680 GAVRES Attention pas de entre 21 h et (2011)
Glomel	 5.951	48.22053	-3.38990	Le Moulin du Corong22 110 Glomel Parking du camping au bord du lac. (2011)




















regione **F - Bretagne**

<i>località</i>	<i>area n°</i>	<i>latitudine</i>	<i>longitudine</i>	<i>vedere foto o informazioni nel web</i>
Goulven	 6.177	48.63109	-4.30833	
Aire Naturelle de la Cote des Légendes29 890 GoulvenDu bourg prendre la direction de Kerlouan pendant 600 mètres. (2011)				
Guehenno	 7.008	47.89258	-2.64303	
4 Rue du Stadeau Camping Municipal**56 420 GUEHENNOA côté du terrain de sports (2011)				
Gueltas	 6.994	48.09666	-2.80128	
Cité des Ecoreuils56 920 GUELTAEntre Pontivy et Rohan Le long du canal de Nantes à Brest et près du terrain de sports. (2011)				
Gueltas	 8.479	48.10369	-2.79047	
Kériffé Lieu-dit Kériffé56 920 GueltasEntre Pontivy et Rohan le long du canal de Nantes à Brest (2011)				
Guidel	 7.004	47.80975	-3.46331	
CONCESSIONNAIRE ARC EN CIELZone de Pen Mané à GUIDEL56 520 GUIDEL (2011)				
Guidel	 6.981	47.76671	-3.52560	
Derrière l'écoLe de volle à proximité de la galerie marchande56 520 GUIDEL (2011)				
Guidel	 8.486	47.74962	-3.50613	
Guidel Plages Plage du Loc'hRoute côtière D152GUIDEL PLAGES56 520 GUIDELPrès du Fort du Loc'h derrière la Résidence Maéva. Signalée. (2011)				
Guilvinec	 6.206	47.79595	-4.28043	
Rue Jean Baudry29 730 GuilvinecParking de la poste (2011)				
Guimaëc	 6.219	48.66984	-3.71321	
Proche du camping municipal (2011)				
Guimiliau	 6.137	48.48650	-3.99700	
Rue des Bruyères29400 GuimiliauProche de la salLe polyvalente (2011)				
Guingamp	 5.947	48.56027	-3.14883	
Place du Vally22 200 GUINGAMP (2011)				
Guisseny	 8.102	48.62964	-4.45652	
Curnic Route de PlouguerneauLieu-dit Curnic29 880 Guissény (2011)				
Hennebont	 7.042	47.80586	-3.28326	
Quai Saint CaradecCamping municipal Saint Caradec **56 700 HENNEBONT (2011)				
Hennebont	 8.484	47.80542	-3.28238	
Place de la Poterie56 700 HENNEBONTA l'extrémité de la place prendre le chemin longeant le Blavet (2011)				
Hennebont	 8.470	47.81630	-3.28267	
Rue du Champ de Tir56 700 HENNEBONTA 8km NE de Lorient contourner le Haras National et par un chemin rejoindre les bords Blavet (2011)				
Hillion	 5.916	48.53054	-2.66460	
Lermot Lieu-dit Lermot Plage22 120 Hillion (2011)				
Hillion	 5.977	48.51736	-2.66850	
Accès rue Olivier ProvostDirection plage de Lermot22 120 HILLION (2011)				
Hirel	 6.405	48.60810	-1.82053	
D15535 120 HirelDerrière Le moulin à 700m de la vilLe en venant de CancaLe (2011)				
Hopital	 6.142	48.32878	-4.24472	
CAMFROUT Lieu dit Run Vian29460 Hôpital CamfroutProche du terrain de tennisPas de Stationnement (2011)				





























regione **F - Bretagne**

<i>località</i>	<i>area n°</i>	<i>latitudine</i>	<i>longitudine</i>	<i>vedere foto o informazioni nel web</i>
Hopital	 8.095	48.30212	-4.24900	
CAMFROUT Plage de Tibidy29460 Hopital Camfrout.Dans Hôpital-Camfrout prendre la route en face du cimetière et continuer quelques kilomètres jusqu'à Tibidy (2011)				
Huelgoat	 6.224	48.36125	-3.75603	
route du Fao A l'extérieur du Camping Municipal d'Huelgoat29 690 Huelgoat (2011)				
Huelgoat	 6.195	48.36417	-3.71667	
La Coudraie29690 HUELGOATAu Camping La Rivière d'Argent ** (2011)				
Huelgoat	 8.061	48.36220	-3.75299	
Allée du Lac 29690 HuelgoatParking du lac.(sur la partie Nord) (2011)				
Ile-Tudy	 2.232	47.855732	-4.151332	
Tranquillo punto di sosta a 50 ml dalla bella spiaggia di sabbia fine piena di bellissime conchiglie. (26/08/2014 15:34:47)				
Janze	 6.408	47.97139	-1.53750	
D41 Axe Rennes / AngersA 20 Km kilomètres Sud-Est Rennes35 150 JANZE (2011)				
Josselin	 6.982	47.95606	-2.54964	
Place Saint-MartinAccès: rue Saint Martin56 120 JOSSELIN (2011)				
Josselin	 8.473	47.95134	-2.54490	
Place du FraîcheParking du Jardin du Bois d'Amour 56 120 JOSSELINDu port prendre la rue vers le centre ville. L'entrée du Jardin Bois d'Amour est sur le premier virage à gauche (en (2011)				
Jugon	 5.952	48.40186	-2.31640	
Les LACS D52 22270 Jugon Les Lacs Parking extérieur du Camping Au Bocage du Lac (2km de Jugon sur Le RD 52). (2011)				
Kerbors	 7.978	48.82816	-3.18215	
Rue du MaraisPlace du 19 mars22610 Kerbors (2011)				
Kerlouan	 6.197	48.66916	-4.36167	http://www.aricipelagoverde.it/francia/bretagna2014
Route de Meneham29 890 Kerlouan Près du camping municipal de Bendin. Menez Ham Kerlouan in AA gratuita, ma i servizi non funzionano. L'area è abbastanza piccola, per una decina di camper, su erba, non illuminata. (Mauro 2014)				
Kerlouan	 8.121	48.66729	-4.36946	
Parking de Meneham 29 890 Kerlouan (2011)				
Kermouster	 7.977	48.83000	-3.08083	
Route de l'Ile au BoisL'Ile au BoisKermouster22740 Lézardrieux (2011)				
La Cheze	 5.966	48.13383	-2.65796	
D14 Chemin d'Aliénor22210 La ChèzeParking de l'Etang à gauche en arrivant de Loudéac. Au bord du plan d'eau. (2011)				
La Foret	 6.216	47.89819	-3.96688	
FOUESNANT 5 rue de Port la Foret29940 La Foret FouesnantCamping Européen de la Plage ** Services pour CC de passage (2011)				
La Guerche	 6.374	47.94242	-1.23353	
DE BRETAGNE Place du Champ de Foire35 130 La GUERCHE DE BRETAGNE (2011)				
La Martyre	 6.138	48.44919	-4.15749	
Route du Keff29800 La MartyreDans Le bourg (2011)				
La Roche	 7.017	47.51945	-2.30535	
BERNARD Chemin du PatisCamping municipal ***56 130 La ROCHE BERNARD Stationnement intérieur camping (2011)				
La Roche	 5.917	48.74650	-3.25965	
DERRIEN 1 Rue du Jouet22 450 La Roche Derrien (2011)				




















regione **F - Bretagne**

<i>località</i>	<i>area n°</i>	<i>latitudine</i>	<i>longitudine</i>	<i>vedere foto o informazioni nel web</i>
La Roche	 8.462	47.51770	-2.29734	
BERNARD Place du Dôme56 130 La ROCHE BERNARD (2011)				
La Roche	 8.062	48.47028	-4.20389	
MAURICE rue du Morbic29800 La Roche mauriceProche de la salle polyvalente. (2011)				
Lamballe	 5.941	48.46182	-2.51387	
66 rue Mouexigné D14Parking du centre Leclerc22 400 LamballE (2011)				
Lampaul	 6.198	48.49408	-4.03857	
GUIMILIAU Route de Saint Jacques29400 Lampaul GuimiliauA la sortie du bourg sur la gauche. (2011)				
Lampaul	 6.139	48.44690	-4.77744	
PLOUARZEL Aire de PorspaulRue de Beg ar Vir29 810 Lampaul Plouarzel (2011)				
Landeda	 8.119	48.59621	-4.56010	
Corniche Aber-Wrac'h L'ABER-WRAC'HParking du port sur le nouveau remblai (qui ne figure pas encore sur les photos satellite). (2011)				
Landerneau	 6.140	48.44667	-4.25806	
Rue du Calvaire59800 Landerneau (2011)				
Landevennec	 8.122	48.29465	-4.26880	
Kerbéron Accès rue Ar FiezenLieu-dit Kerbéron29 560 LandévennecSur le quai (2011)				
Landevennec	 8.123	48.29298	-4.26807	
Route Neuve D6029 560 Landévennec (2011)				
Landivisiau	 6.179	48.51015	-4.07580	
Rue du Général de Gaulle / Rue du Manoir 29 400 LandivisiauA l'ouest de la ville près du rond-point Bad Sooden-Allendorf près du super Fléchée. (2011)				
Landudec	 6.210	48.00143	-4.34088	
Rue des Ecoles29710 LandudecParking du super U.Accès : de Landudec prendre la direction de Douarnenez et on accède au Super U par station service ou de (2011)				
Lanester	 7.018	47.78115	-3.34744	
Route de Caudan D19456 600 LANESTERAu rond-point Géant Station lavage Eléphant Bleu (2011)				
Lanfains	 5.939	48.36366	-2.87898	
Etang du Pas RD 7 22 800 LanfainsA 6 km de Quintin en direction de Loudéac et 6km de l'Hermitage-Lorge en direction Quintin (2011)				
Langoëlan	 8.502	48.12757	-3.23358	
au nord de l'étang des SallesEtang communale du Dordu . 56 160 LANGOËLAN (2011)				
Languidic	 6.983	47.83696	-3.16187	
Rue de la RésistanceLanveur 56 440 LANGUIDIC (2011)				
Languidic	 8.494	47.84039	-3.19556	
Roqueplate56 440 LANGUIDIC (2011)				
Lanmodez	 7.955	48.84167	-3.10750	
Rue des EcolesPlace du centre22610 Lanmodez (2011)				
Lannilis	 6.223	48.57124	-4.52156	
Rue de la Haie Blanche 29 870 Lannilis Face au cimetière à droite en entrant sur parking public (2011)				
Lannilis	 6.180	48.55628	-4.50584	
Feuten Ruz Lieu-dit Feuten Ruz D13 29 870 LannilisEntre Plouguerneau et Moulin de Châtel (2011)				




















regione **F - Bretagne**

<i>località</i>	<i>area n°</i>	<i>latitudine</i>	<i>longitudine</i>	<i>vedere foto o informazioni nel web</i>
Lannion	 7.974	48.73220	-3.46703	
route de Loguivy 22300 Lannion (2011)				
Lannion	 7.969	48.73190	-3.46360	
Quai de Viarmes D78622300 LannionParking de l'office du tourisme en centre ville. (2011)				
Lanvallay	  5.962	48.45417	-2.03000	
Rue du Terrain des Sports 22100 Lanvallay (2011)				
Lanvollon	  5.972	48.63773	-3.00687	
Le VeuzitClaude Le Voguer22 290 LANVOLLONRéseau Accueil à la Ferme (2011)				
L'arcouest	 7.957	48.81997	-3.02007	
Route de l'Earmacadère22620 L'ArcouestParking 600 places signalé (2011)				
Larmor	  7.011	47.70942	-3.37930	
PLAGE Rue des Pins56 260 LARMOR PLAGEA 50m de la plage de Toulhars derrière la résidence. (2011)				
Larmor	 8.464	47.58816	-2.89859	
BADEN Rue d'Auray D31656 870 LARMOR BADENAu centre du bourg à côté du cimetière. (2011)				
Le Cambout	 7.968	48.05135	-2.61646	
22210 Le CamboutBase de loisirs du Gué aux Loups: étang de Chateau-Tro (2011)				
Le Conquet	  6.192	48.36773	-4.75917	
Blancs Sablons29217 Le Conquet Prendre Les Blancs Sablons et suivre Le camping "Le Theven"A l'extérieur du camping (2011)				
Le Conquet	 8.091	48.34344	-4.77133	
Lochrist Grève bleue D85Lochrist29 217 Le ConquetEntre la pointe Saint Mathieu et Le Conquet.Après la pointe à environ 5km en direction de Le (2011)				
Le Conquet	 8.111	48.36073	-4.77017	
Parc Beauséjour à côté de l'Office du Tourisme 200 m du centre bourg29 217 Le CONQUET (2011)				
Le Conquet	 8.058	48.34750	-4.76889	http://www.aricipelagoverde.it/francia/bretagna2014
Lochrist Rue SurcoufLochrist29 217 Le ConquetEntre la pointe Saint Mathieu et Le Conquet. Pointe de St Mathieu, poco a nord del faro in sosta libera frontemare (Mauro 2014)				
Le Drennec	 8.092	48.39194	-4.01750	
29860 Le DRENNECParking du barrage.5 km de Sizun : très bien indiqué. (2011)				
Le Faou	  6.200	48.29544	-4.18506	
Rue de la Grève 29 580 Le FaouDevant Le camping. Signalée (2011)				
Le Faou	 8.080	48.29667	-4.18691	
rue de la Rive29580 Le Faou (2011)				
Le Faouet	  6.984	48.03036	-3.48932	
Rue des Ecoles56 320 Le FAOUETProche de la salLe des fetes (2011)				
Le Folgoet	  6.178	48.55993	-4.33532	
Route de Gorréear29 260 Le FOLGOËTPrès de la salLe de sports. Signalée (2011)				
Le Guerno	  7.045	47.58372	-2.41539	
extérieur du Camping Municipal56190 Le GUERNOVillage classé Patrimoine Rural (2011)				
Le Haut	  5.973	48.34537	-2.99100	
CORLAY La Garenne MorvanBernard CHARLES Emilie CHARLESMohair du Pays de Corlay22 320 Le HAUT CORLAYRéseau Accueil à la Ferme (2011)				




















regione **F - Bretagne**

<i>località</i>	<i>area n°</i>	<i>latitudine</i>	<i>longitudine</i>	<i>vedere foto o informazioni nel web</i>
Le Pont	 6.388	48.00221	-1.77397	
REAN lieu dit Pont Réan35 580 Le PONT REAN (2011)				
Le Trevoux	 6.141	47.89632	-3.64184	
Rue des sports 29 380 Le Trevoux (2011)				
Le Vivier	 6.363	48.60395	-1.78010	
SUR MER Rue de la GrèveGare Maritime35 960 Le VIVIER SUR MER (2011)				
Les Forges	 7.027	48.01820	-2.64820	
56 120 Les FORGESA coté de l'église (2011)				
Les Forges	 8.481	48.01580	-2.65100	
au port vers le canal de Nantes à Brest 56 120 Les FORGES (2011)				
Lezardrieux	 5.954	48.78021	-3.11470	
rue de Kermarquer D 78722 740 LÉZARDIEUX Près du camping municipal (2011)				
Liffre	 6.391	48.22464	-1.50158	
Route d'Ercé35340 LIFFREDerrière la station service de l' Intermarché (2011)				
Locmalo	 8.501	48.07181	-3.18483	
à 1 km sortie ouest de Guémené sur Scorff.Rue de Porharch à côté de l'église56 160 LOCMALO (2011)				
Locmaria	 6.143	48.37335	-4.64330	
PLOUZANE Rue de la Fontaine29280 LOCMARIA PLOUZANEFlèche (2011)				
Locmaria-plouzane	 8.125	48.35484	-4.67263	
Porsmilin Parking de la plage de PORTEZ (2011)				
Locmariaquer	 6.990	47.55585	-2.93945	
Route des Plages56 740 LOCMARIAQUERA l'extérieur du camping "La Falaise" plage de Kerpenhir. (2011)				
Locmariaquer	 8.463	47.55722	-2.94862	
Route de Kerhéré56 740 LocmariaquerRoute côtière près du Dolmen des "Pierres Plates" (2011)				
Locmiquelic	 8.498	47.72361	-3.34927	
Quai Rallier du BatyPort de Sainte Catherine - Capitainerie (2011)				
Locquirec	 6.208	48.68674	-3.67587	
Rue de Morlaix D64Lieu dit Moulin de la Rive29 241 Locquirec (2011)				
Locronan	 6.172	48.09805	-4.21203	
Parking de la Croix de MissionChemin de Rosancelin29 180 Locronan A l'entrée ouest du village par Le RD 7 (2011)				
Locronan	 8.073	48.09961	-4.20567	
route de Plonevez Porzay29 180 LOCRONAN (2011)				
Loctudy	 8.074	47.79879	-4.19760	
Rue du Beau Rivage29750 LoctudyParking des Sables blancs (2011)				
Loguivy	 7.983	48.73673	-3.48277	
Les LANNION Rue de LonguivyPort départemental de LannionRoute de Loguivy environ 3km de la sortie de Lannion.Bord de rivière rive gauche22 300 LOGUIVY (2011)				
Lorient	 7.019	47.73236	-3.37954	
Rue Francois Toulec56 100 LORIENT (2011)				




















regione **F - Bretagne**

<i>località</i>	<i>area n°</i>	<i>latitudine</i>	<i>longitudine</i>	<i>vedere foto o informazioni nel web</i>
Loudeac	 5.918	48.18054	-2.76275	
boulevard de la Gare. 22600 Loudéac (2011)				
Loudeac	 7.979	48.19836	-2.74660	
Quilliampe 22 600 LOUDEAC Sortie de ville direction St Brieuc à 550m à droite (2011)				
Mael	 5.957	48.28268	-3.41997	
CARHAIX Place de l'écoLe 22340 Mael Carhaix (2011)				
Malansac	 7.012	47.67811	-2.29962	
Rue saint-Fiacre56 220 MALANSAC (2011)				
Malestroit	 7.038	47.80900	-2.37614	
Rue de Narvik56 140 MALESTROIT (2011)				
Malestroit	 7.000	47.80944	-2.39333	
Rue de la Gare56 140 MALESTROITParking du Super Casino (2011)				
Malestroit	 8.488	47.81245	-2.38232	
Route de la Hataie Chemin de l'Ecluse 56 140 MALESTROITPrès de l'écluse n° 25 du canal deNantes à Brest (2011)				
Malestroit	 8.491	47.80805	-2.37901	
Chemin des TanneursDirection camping près du stade56 140 MALESTROIT (2011)				
Martigne	 6.364	47.83361	-1.31667	
FERCHAUD La Vieille Chaussée35640 Martigne Ferchaud (2011)				
Marzan	 7.049	47.54061	-2.32387	
AngLe Rue de la Fontaine /Rue de la Sourcedevant terrain de foot dans Le bourg en face supérette56 130 Marzan (2011)				
Mauron	 6.999	48.08472	-2.28328	
Rue de la Libération.Derrière Office Tourisme face au cimetière. (2011)				
Medreac	 6.371	48.27000	-2.05400	
rue de la Libération35360 Médreac D220 en direction de Bécherel à environ 800m du centre du bourg. (2011)				
Melgven	 6.201	47.92931	-3.89142	
Cadol Zone ArisanaLe Coat ConqLieu-dit Cadol29 140 MelgvenSortie Coat Conq N165 direction Rosporden 300 m à droite de la voie express (2011)				
Melgven	 6.176	47.90667	-3.79972	
Lieu dit Lanournec RN 165Aire de repos des Grands Chênes 29140 MELGVEN (2011)				
Melle	 6.401	48.48905	-1.18815	
Rue de Rouviel35 420 MELLEFace au terrain de foot. (2011)				
Merdrignac	 5.938	48.19721	-2.41552	
Rue du Gué Plat2230 MERDRIGNACA l'entrée du camping Val de Landrouet (2011)				
Meslin	 5.956	48.44335	-2.56943	
Allée des Loisirs22400 MeslinSur la N12 à LAMBALLE prendre la D28 sur 5km. A 5km de LAMBALLE 7km de QUESSOY 12km de MONCONTOUR 18km ST BRIEUC (2011)				
Messac	 6.389	47.82582	-1.81443	
Rue de la Résistance35480 MessacPrès du port maritime et de la gare. (2011)				
Meucon	 8.503	47.72016	-2.72804	
Aérodrome de Vannes-Meucon56 890 MEUCON (2011)				





















regione **F - Bretagne**

<i>località</i>	<i>area n°</i>	<i>latitudine</i>	<i>longitudine</i>	<i>vedere foto o informazioni nel web</i>
Moelan	 6.204	47.82248	-3.61470	
SUR MER Rue des PeimèresBazen Huen29350 Moëlan-sur-MerIntermarchéZAC de Kerguévé (2011)				
Moelan	 6.165	47.80220	-3.69190	
SUR MER Kergroës Rue Louis Le GuennecHameau de Kergroës29 350 Moëlan sur MerA 6 km à l'ouest de Moëlan-sur-Mer sur la route D116 Kerfany-les-Pins un peu au-delà (2011)				
Moelan	 8.060	47.78897	-3.70312	
SUR MER Route de l'Île PercéeKersolf29350 Moëlan-sur-Mer (2011)				
Moelan	 8.112	47.77736	-3.64413	
SUR MER Rue de Beg Tal GwardPort Merrien29350 MOËLAN SUR MER (2011)				
Moncontour	 5.955	48.35323	-2.64212	
Le Pont des ValléesGare de Moncontour22510 MONCONTOURA l'exterieur du camping la TourelLe (2011)				
Montertelot	 8.469	47.88155	-2.42390	
56 800 MONTERTELOTSSur l'axe Rennes/Vannes passer Ploermel direction Vannes 3 km après Ploermel sortir direction Montertelot.Aller jusqu'au bourg (3 km) puis au de Nantes à Brest. (2011)				
Montreuil	 6.395	48.23879	-1.72554	
Le GAST Le Geai35520 Montreuil Le GastPrendre la route de Montgerval puis prendre la 3ème route à droite "Le geai".La maison privée est à gauche à mètres. (2011)				
Montreuil	 6.403	48.30028	-1.67389	
SUR ILLe Rue de Courby35 440 Montreuil sur L'ILLe (2011)				
Montreuil	 8.223	48.15028	-1.23639	
SOUS PEROUSE rue de l'Abbé Pierre Leroy35500 Montreuil Sous Pérouse (2011)				
Morlaix	 6.145	48.57416	-3.83172	
Rue de Brest D 71229 600 MORLAIX Centre vilLe magasin Carrefour (2011)				
Moustoir	 7.047	47.85510	-2.83295	
AC Touleu Douar Touleu Douar56 500 MOUSTOIR AC (2011)				
Mur De Bretagne	 7.971	48.20251	-2.98864	
Place Sainte Suzanne 22530 Mur de Bretagne (2011)				
Mur De Bretagne	 7.973	48.19836	-3.01311	
rue du Lac22530 Mur de BretagneLAC De GUERLEDAN (2011)				
Muzillac	 7.016	47.55893	-2.51145	
ZA de Toulann56 190 MUZILLACParking du nouveau Super U Ambon-Muzillac (2011)				
Neulliac	 7.021	48.12828	-2.98561	
Impasse des Deux Croix D767 56 300 NEULLIAC Entre Pontivy et Mur de Bretagne (2011)				
Nevez	 6.146	47.81580	-3.78940	
Impasse du Stade29 920 NEVEZProche du stade (2011)				
Nevez	 8.069	47.80500	-3.74252	
Port Manech Rue de la PlagePort Manech29 920 Nevez (2011)				
Nevez	 8.059	47.78886	-3.80140	http://www.aricipelagoverde.it/francia/bretagna2014
Raguenès Rue des IlesLieu-dit Raguenès29 920 NevezEn face de l'Île Raguenès . Posto camper gratuito ma senza servizi. Sulla falesia fronte mare (Mauro 2014)				
Nevez	 8.065	47.79278	-3.79024	
Plage de Tahiti29920 NevezDepuis Névez suivre les panneaux Plage de Tahiti (2011)				




















regione **F - Bretagne**

<i>località</i>	<i>area n°</i>	<i>latitudine</i>	<i>longitudine</i>	<i>vedere foto o informazioni nel web</i>
Nevez	 8.101	47.79419	-3.81009	
Douveil Corniche des GlénansDouveil29 920 Nevez En direction pointe de Trévignon. Continuer le long de la côte direction Raguénès. (2011)				
Paimpol	 5.919	48.78290	-3.04729	
Rue Pierre Loti 22 500 Paimpol Signalée (2011)				
Paimpont	 6.381	48.02281	-2.17112	
Rue de l'Enchanteur Merlin35 380 PAIMPONT A coté du stade devant la maison de retraite. (2011)				
Paimpont	 8.225	48.01994	-2.17178	
Esplanade de Brocéliande35380 PaimpontParking face à la mairie. (2011)				
Pays De Rennes	 5.308	48.16778	-1.87528	
Strada: N12 Direzione Saint Briec ----> Rennes (2011)Située après la sortie Bédée.				
Peillac	 8.474	47.72495	-2.21280	
Rue de l'Oust56 220 PEILLACPont d'Oust face à la halte nautique entre Peillac et Les Fougerets (2011)				
Pencran	 8.088	48.43778	-4.23584	
29800 PencranNon loin de landerneau.Vaste parking à côté de la salle polyvalente. (2011)				
Penestin	 7.013	47.48084	-2.47347	
Allée du Grand Pré56 760 Pénestin Direction Plage de la Mine d'Or après L'Inter-Marché (2011)				
Penestin	 8.476	47.49037	-2.49637	
Route du Loguy56 760 PENESTIN (2011)				
Penestin	 8.490	47.48058	-2.49081	
Plage de la SourceAllée du Maro56 760 PENESTINSe situe sur la petite route côtière à proximité de Pénestin. (2011)				
Penestin	 8.472	47.44994	-2.46424	
Allée du PalandrinLieu-dit KERSEGUIN56 760 PENESTINEn venant d'Assérac sitot le panneau "Pénestin" à l'entrée du hameau du Palandrin. En arrivant à la emprunter le chemin vers la droite sur 15 (2011)				
Penmarc'h	 8.082	47.82375	-4.37100	http://www.aricipelagoverde.it/francia/bretagna2014
Saint Guénolé Rue de la PlageSaint Guénolé29 760 Penmarc'hSortie en direction de Pointe de la Torche (fléché). St Guenolé (Penmarc'h). Punto sosta a pagamento (5€) senza servizi, ma in posizione stupenda sul mare. (Mauro 2014)				
Penmarch	 6.147	47.81386	-4.36093	
Rue du Pont Nevez29 760 PENMARCHSuivre fléchageA 2 km de Penmarch en direction de Saint Guénolé. Près de la station d'épuration. (2011)				
Penmarc'h	 8.103	47.80010	-4.31806	
Rue de la Grande Grève29760 Penmarc'h En venant de la D785 prendre au sud par la "route de Kerscaven" sur 1km puis droit par la "rue de la Grande Grève" sur environ (2011)				
Penmarc'h	 8.071	47.79955	-4.34833	
Kérity Rue Victor HugoKérity29 760 Penmarc'h (2011)				
Penthievre	 8.487	47.54874	-3.13366	
Rue des Deux Mers56 510 PENTHIEVREProche du Fort de Penthievre et du magasin Trinitaine. (2011)				
Penvins	 7.031	47.50850	-2.68569	
Route du Menez D199 56 370 PENVINS Derrière Le cimetière sur la route allant à la Grée Penvins (2011)				
Plancoet	 5.935	48.52472	-2.23944	
Rue ConnetabLe de Clisson22130 Plancoët Station Super U (2011)				
Planguenoual	 5.960	48.53415	-2.54517	
Ferme de Bien Y Vient RD 78622 400 Planguénoual (2011)				




















regione **F - Bretagne**

località	area n°	latitudine	longitudine	vedere foto o informazioni nel web
Pleherel	 5.949	48.64972	-2.34861	PLAGE VIEUX BOURG Lieu dit "La Ville Oie" Pléhérel Plage Vieux Bourg 22240 FREHELD 34 en direction de Plévénon (route en face du camping municipal) (2011)
Plelan	 5.950	48.43269	-2.21822	Le PETIT rue des Rouairies 22980 Plélan Le Petit Magasin Ecomarché (2011)
Plelan	 6.372	48.00546	-2.09204	Le GRAND Rue de la Vallée du Cast Parking du SUPER U 35 380 Plélan Le Grand Entrée par la rue Saint Joseph (2011)
Plemet	 5.967	48.17903	-2.58896	Rue de l'Etang 22210 Plemet Au bord du plan d'eau devant la mairie. (2011)
Plemet	 7.975	48.17665	-2.59112	rue de Rennes 22210 PLEMET (2011)
Pleneuf	 5.920	48.57548	-2.56600	VAL ANDRE Rue des Salines 22 370 Pleneuf Val André Au bassin des Salines port de plaisance de Dahouet (2011)
Plerin	 5.940	48.53108	-2.72481	Rue de la Tour 22 190 Plérin A la hauteur du port du Leguer en direction de Saint Laurent de la mer. (2011)
Pleslin	 5.968	48.53656	-2.05071	TRIGAVOU Rue du Poudouvre 22490 Pleslin Trigavou Proximité ancienne gare. Gîte Etape (2011)
Plestin	 5.971	48.66222	-3.62556	Les GREVES Rte de Guergay Avenue des Frères Le GALL Près du magasin LIDL 22310 PLESTIN Les GRÈVES (2011)
Pleubian	 5.942	48.86393	-3.08700	Place Lanéros. 22 610 Pleubian Direction : Sillon de Talbert puis CEVA et plage de Pen Lan. (2011)
Pleubian	 7.981	48.85655	-3.14185	Rue de Kermagen 22 610 PLEUBIAN En direction du camping "Kermagen". Signalé. (2011)
Pleubian	 7.982	48.85742	-3.07858	L'Armor Pleubian Rue de Pen Lan Lieu-dit L'Armor Pleubian 22 610 Pleubian A proximité du CEVA (Centre Etude Valorisation des Algues). Depuis le village sur la D33 passer devant la borne de services place (2011)
Pleubian	 7.980	48.84839	-3.17071	prendre direction "PORT-BENI" suivre panneaux indicateur. (2011)
Pleudaniel	 7.964	48.76920	-3.14263	Rue Fontaine Pierre Place de la Mairie 22740 Pleudaniel (2011)
Pleumeur	 5.921	48.78288	-3.52550	BODOU Route du Radome 22560 Pleumeur Bodou Parc scientifique fléché ainsi dans la région : Cosmopolis. (2011)
Pleumeur	 5.934	48.798889	-3.5841666	http://www.aricipelagoverde.it/francia/bretagna2014  BODOU Ile Grande Rue de Toul Ar Stang Lieu-dit Ile Grande 22 560 Pleumeur Bodou Petite aire privée à côté du camping municipal et de la nouvelle borne. Ile Grande a Dourlin in Camping Municipale (10€). Piccolo promontorio tra due baie. Superficie erbosa con tutti i servizi. (Mauro 2014)
Pleurtuit	 6.399	48.58480	-2.06251	D64 rue de l'Aéroport 35730 Pleurtuit Parking du Super U Sortie bourg direction aéroport (2011)
Plevenon	 5.922	48.65500	-2.33194	Rue de la Ville Higan 22240 Plevenon (2011)
Plevenon	 5.978	48.66133	-2.34768	Les Grèves d'en Bas Rue des Plages Lieu-dit Les Grèves d'en Bas 22 240 Plevenon Entre la D34 et la rue des Vaux (2011)




















regione **F - Bretagne**

<i>località</i>	<i>area n°</i>	<i>latitudine</i>	<i>longitudine</i>	<i>vedere foto o informazioni nel web</i>
Plevenon	 7.976	48.66420	-2.34248	
CAP FREHEL Les Grèves d'en Bas 22 240 Plévenon -Cap Frehel Camping municipal (2011)				
Pleyben	 8.076	48.23262	-3.96492	
D786 Place de la Gare29190 PleybenA la sortie du village route de MORLAIX (ancienne gare) (2011)				
Ploemeur	 7.041	47.71106	-3.47079	
Le Courégant Aire du CourégantRoute du Courégant D15256 270 Ploemeur (2011)				
Ploemeur	 7.006	47.73784	-3.43091	
Rue Louis Lessard56 270 PLOEMEURParking du cimetière (2011)				
Ploemeur	 8.500	47.72325	-3.48204	
Kerham Route du Golf de Ploemeur Océan D152 Boulevard de l'Atlantique 56 270 PloemeurEtre le Fort-Bloqué et Le Courégant (2011)				
Ploermel	 8.471	47.94204	-2.41104	
Etang du Lac au Duc D856 800 PLOERMELA la sortie de Ploermel près du Golf (2011)				
Ploërmel	 7.032	47.93325	-2.39806	
Rue Mistringue Place du Tribunal 56 800 Ploermel Derrière la poste (2011)				
Ploeuc	 5.914	48.34735	-2.75333	
SUR LIE rue des Ecoles22150 Ploeuc sur LieA proximité de l'église : suivre Le fléchage. (2011)				
Plogoff	 6.191	48.03722	-4.66555	
Place de l'Eglise29 770 PlogoffDerrière l'église au centre du village. (2011)				
Plogoff	 8.106	48.03260	-4.66301	
rue du Stade29770 PlogoffParking du stade. (2011)				
Plogoff	 8.070	48.03670	-4.71734	
Pointe du Raz Parking de la Pointe du RazRue des LangoustiersLescoff29 770 PlogoffClassé Grand Site de France (2011)				
Plogonnec	 6.203	48.07989	-4.19433	
Rue De La Presqu'île29180 PLOGONNEC Parking super UA12 km de Quimper et 3 km de Locronan (2011)				
Plomelin	 6.148	47.93389	-4.15306	
rue Hent Keramer29700 PlomelinSalLe Omnisport (2011)				
Plomeur	 8.089	47.83646	-4.34680	
Pointe de la Torche Pointe de la Torche29 120 PlomeurA droite en sortie du bourg de Plomeur (2011)				
Plomodiern	 8.072	48.20162	-4.23407	
Saint Marie du Menez'HomCroisement de la D47a et la D88729 550 PlomodiernProche d'un gîte. (2011)				
Ploneour	 6.149	47.90338	-4.27946	
LANVERN Place Amiral Ronac'ch29 720 PLONEOUR LANVERNA la sortie du village en direction de la Pointe de Pen Hir. Signalée (2011)				
Plonevez	 6.199	48.12535	-4.22468	
PORZAY Rue des Eglantines29550 Plonevez PorzayPrès du complexe sportif. Cette rue est en face du Garage du Porsay (Renault). (2011)				
Plonevez	 8.120	48.13012	-4.26793	
PORZAY Tréfuntec Aire Naturelle Tréfuntec29 550 PLONEVREZ PORZAY (2011)				
Plouarzel	 6.190	48.42211	-4.78498	
Route de Ruscumunoc29 810 PlouarzelPrès de la Pointe Corsen. Signalée (2011)				




















regione **F - Bretagne**

<i>località</i>	<i>area n°</i>	<i>latitudine</i>	<i>longitudine</i>	<i>vedere foto o informazioni nel web</i>
Plouay	 7.028	47.91586	-3.33752	
Place Hélène Le Chaton 56 240 PLOUAY (2011)				
Ploubalay	 5.923	48.58027	-2.14472	
Rue des Ormelets 22650 Ploubalay Place de l'Ancienne Gare près de l'Office du Tourisme. (2011)				
Ploubezre	 5.976	48.69082	-3.44378	
18 route de Tonquédec 22300 PLOUBEZRE (2011)				
Ploudalmezeau	 6.150	48.56616	-4.69874	
Portsall Rue de Porsguen Portsall 29 830 Ploudalmezeau Signalée à l'entrée du bourg. (2011)				
Plouescat	 6.168	48.65091	-4.18448	
Boulevard de l'Europe Parking Intermarché La Rocade Kerchapalain 29 430 Plouescat (2011)				
Plouescat	 8.068	48.65881	-4.21831	
Rue de Pen-an-Theven Pors Meur 29430 Plouescat Prendre direction Pors Guen-Pors Meur (2011)				
Plouezec	 7.962	48.74762	-2.98542	
Route de Saint Brieuc Plouezec 22470A l'entrée du village. (2011)				
Plougasnou	 6.207	48.70740	-3.82750	
Le Diben Rue des Forces Françaises Libres/Rue des Grands Viviers Lieu-dit Le Diben 29 630 Plougasnou Sur Le port signalée (2011)				
Plougasnou	 6.151	48.69361	-3.79250	
Rue Char Les de Gaulle 29630 Plougasnou A côté du stade municipal (2011)				
Plougastel	 6.152	48.37146	-04.36502	
DAOULAS Rue de la fontaine Blanche 29470 Plougastel Daoulas près des installations sportives (salles terrain de football) prendre direction sportif en haut de la rue blanche descendre la rue (2011)				
Plougonvelin	 6.194	48.33769	-4.70652	
Rue de Bertheaume 29217 Plougonvelin (2011)				
Plougonvelin	 6.174	48.34249	-4.72244	
Rue du Stade Magasin INTERMARCHÉ 29217 Plougonvelin Le stationnement se fait sur l'aire de la rue Bertheaume - (2011)				
Plougonvelin	 8.077	48.33055	-4.76000	
Saint Mathieu Les Rospects Saint Mathieu 29 217 Plougonvelin Lieu d'Orientation "Les Rospects" entre Pointe St Mathieu et Plougonvelin (2011)				
Plougonven	 6.153	48.52611	-3.71861	
Route de Morlaix Rond point du Questel 29217 Plougonvelin Sal Le Omnisport (2011)				
Plouguenast	 5.932	48.28028	-2.70056	
Rue d'Enfer D76822 150 Plouguenast Prendre la direction de Plessala et suivre "Site de Guette ès Lièvre". A droite après Le pont du Lié. (2011)				
Plouha	 5.924	48.67648	-2.88538	http://www.aricipelagoverde.it/francia/bretagna2014
Plage Le Palus Route du Palus 22 580 Plouha. Bella insenatura con lunga spiaggia attrezzata. (Mauro 2014)				
Plouha	 7.966	48.70600	-2.92387	
Plage Bonaparte 22 580 PLOUHA Après Plouha en direction de Paimpol par la D786 à 2 km après le château d'eau prendre à droite Kerlévenez. (2011)				
Plouhinec	 6.214	48.01621	-4.50118	
1 rue Brizeux 29780 Plouhinec Aire privée Intermarché (2011)				
Plouhinec	 7.026	47.68170	-3.23404	
Kerabus 56 680 PLOUHINEC Derrière camping Municipal. Flêché depuis Plouhinec ou depuis la D781. (2011)				





















regione **F - Bretagne**

<i>località</i>	<i>area n°</i>	<i>latitudine</i>	<i>longitudine</i>	<i>vedere foto o informazioni nel web</i>
Plouhinec	 8.468	47.64718	-3.21367	
Rue du SémaphoreParking du sémaphore de la Barre d'Etel 56 680 PLOUHINEC (2011)				
Plouhinec	 8.499	47.69681	-3.25093	
Place de l'ÉgliseAu centre du bourg accès par la rue blanche au fond du parking gratuit. On peut aussi accéder par la rue devant la pizzeria. (2011)				
Plouigneau	 6.218	48.60250	-3.73672	
Croas Men 29610 PLOUIGNEAUSandra COTTY Ferme de Croas MenRéseau Accueil à la ferme (2011)				
Ploumoguier	 6.154	48.40519	-4.72406	
Rue du Stade Huon de Kermadec29 810 Ploumoguier (2011)				
Plourin	 6.155	48.50832	-4.68596	
rue Robert V de Kergoades29830 Plourin (2011)				
Plouvorn	 6.156	48.57759	-4.03025	
Plan d'eau de Lanorgant 29420 PLOUVORN Proche centre ville (2011)				
Pluguffan	 6.184	47.96528	-4.18889	
Relais de KervouyenKervouyen29700 Pluguffan (2011)				
Plumeliau	 7.035	47.98357	-3.04051	
Allée du Vieu Blavet56 930 PLUMELIAUBase Nautique de Canoë-Kayak Saint Nicolas-des Eaux en bordure du Blavet située à l'extrémité de la promenade de (2011)				
Plurien	 5.944	48.61889	-2.42343	
Rue de QuélardRD 78622240 PlurienStation Service TOTAL (2011)				
Pont Aven	 6.196	47.85409	-3.74340	
rue Louis Lomenech29 930 Pont AVEN stade Henri Sinquin (2011)				
Pont Aven	 8.096	47.84773	-3.74969	
Quai Théodore Botrel29930 Pont AvenParking tout bout du port. (2011)				
Pont Aven	 8.107	47.85500	-3.77083	
RD 783 lieu dit Kervandalensortie ouest29 930 Pont AVEN (2011)				
Pont Aven	 8.108	47.86194	-3.75833	
RD 24 Rue de PénanrosLieu dit Pénanros29 930 Pont AVEN (2011)				
Pont Aven	 8.109	47.85902	-3.74363	
D4 rue de la Belle AngéleLieu dit KerandistroParking direction Lorient29930 Pont AVEN (2011)				
Pont Aven	 8.093	47.86313	-3.76642	
Nizon Rue des Grands ChênesPlace des Grands ChênesD 24Lieu-dit Nizon29 930 Pont Aven (2011)				
Pont Aven	 8.067	47.85640	-3.75196	
Rue des Abbés Tanguy29930 Pont AvenParking Bel-Air près du cimetière.Sortie de Pont Aven vers Tregunc. (2011)				
Pont Croix	 6.186	48.04070	-4.48654	
place de la RépubliqueAccès place des Français Libres29790 Pont croixAccès : Prendre Le boulevard Général de Gaulle jusqu'à la place des Français Libres. Traverser place pour rejoindre la (2011)				
Pont L'abbe	 6.169	47.86409	-4.23749	
Route de St-Jean Trolimon 29120 Pont-l'Abbé centre E.Leclerc (2011)				
Pont L'abbe	 6.181	47.87066	-4.22476	
Place de la Gare29 120 Pont-l'Abbé Face à la Maison des Associations (ancienne gare). Signalée (2011)				



















regione **F - Bretagne**

<i>località</i>	<i>area n°</i>	<i>latitudine</i>	<i>longitudine</i>	<i>vedere foto o informazioni nel web</i>
Pont Scorff	 7.043	47.84959	-3.41123	
Route d'ArzanoLieu dit: Sapin en GamCamping entre Terre et Mer***56620 Pont SCORFF (2011)				
Pont Scorff	 7.040	47.82042	-3.40681	
D6 lieu dit NenezAu camping Ty Nenez**56620 PONT-SCORFF (2011)				
Pontivy	 7.025	48.06760	-2.96941	
Rue de la Fontaine 56 300 PONTIVY (2011)				
Pordic	 5.970	48.57868	-2.78503	
Rue Estienne d'Orves22 590 PordicCamping Roc de l'Hervieu *** (2011)				
Port Louis	 7.003	47.70862	-3.34356	
Avenue de la Cote RougePetite Mer de Gâvres56 290 Port LouisA la sortie Port-Louis direction Riantec face à la mer et à presqu'île de Gâvres (2011)				
Port Louis	 8.477	47.70479	-3.35067	
Angle Rue de Locmalo/Rue de la Citadelle56 290 Port LOUIS (2011)				
Pouldergat	 8.114	48.04169	-4.32984	
Parking du stade29 100 POULDERGAT (2011)				
Pouldergat	 8.113	48.04361	-4.32612	
Parking de l'Église29 100 POULDERGAT (2011)				
Primelin	 6.175	48.02551	-4.61836	
Route de la PlageKermalero29770 PRIMELINA l'extérieur du camping municipal de Kermalero (2011)				
Primelin	 8.090	48.02250	-4.59278	
Saint Tugen Route de la ChappelleSaint Tugen29 770 PrimelinAu centre du village contre le clocher. (2011)				
Querrien	 8.075	47.96040	-3.53919	
rue de Saint Thurien29310 QuerrienPrendre la route de St Thurien sur la droite après la boulangerie. (2011)				
Questembert	 7.009	47.66292	-2.46991	
Rue des Ecottais D1c 56 230 QUESTAMBERTA l'entrée du camping municipal "Moulin de Celac" (2011)				
Quiberon	 6.993	47.49170	-3.13956	
Rue de Port Kerné56 170 QuiberonPrès du village de Kerné entre la route côtière (D186) et Le camping municipal (2011)				
Quiberon	 8.485	47.49565	-3.13705	
Parking privé de Kernel Rue de Kerniscob56 170 Quiberon (2011)				
Quimperle	 6.164	47.86666	-3.54333	
Rue du Viaduc29300 QuimperleFôret de Toulfoen Sortie de Quimperlé direction Le Pouldu ou la foret de Toulfoen. (2011)				
Quintin	 5.936	48.40063	-2.90388	
Rue de la Fosse Malard22 800 QuintinArrivé dans Le centre de Quintin prendre la direction place du champ de foire. Juste à côté la piscine.2ème route après (2011)				
Redon	 6.369	47.64511	-2.08989	
Quai Surcouff35 600 REDONA côté du Port de Plaisance à l'entrée de Redon. (2011)				
Rennes	 6.370	48.13531	-1.64542	
Rue du Professeur Maurice Audin35 000 RennesA l'entrée du camping des GayeulLes *** (2011)				
Retiers	 6.390	47.91144	-1.37941	
Rue Louis Pasteur/rue de la TanneriePlace du11 Novembre35240 Retiers (2011)				




















regione **F - Bretagne**

<i>località</i>	<i>area n°</i>	<i>latitudine</i>	<i>longitudine</i>	<i>vedere foto o informazioni nel web</i>
Riantec	 6.998	47.71139	-3.29861	
D781 Route de PlouhinecRond-point de Kerberenne56 670 RIANTECPrès du lavoir (authentique et en service) Au sud est de Lorient à 2 km l'est de Port Louis. (2011)				
Rieux	 7.036	47.59821	-2.10013	
Rue du Chateau56 350 RIEUXA l'extérieur du camping municipal (2011)				
Rochefort	 8.475	47.69896	-2.33308	
EN TERRE D21 56 220 ROCHEFORT EN TERRE A l'entrée de la ville (2011)				
Rohan	 8.480	48.07190	-2.75526	
Rue Saint-Gouvry56 580 ROHANPrès du port de plaisance (2011)				
Romagne	 6.365	48.34417	-1.27365	
Allée des Prunus rue de Fougères35133 Romagné (2011)				
Roscoff	 6.157	48.72524	-3.97070	
Place Sainte BarbeCD 75929 680 ROSCOFF (2011)				
Roscoff	 6.193	48.71225	-3.99941	http://www.aricipelagoverde.it/francia/bretagna2014
 Route du Laber29680 RoscoffEn bord de mer à l'ouest de la ville. Roscoff in area camping-car senza servizi, ma con navetta gratuita per il centro. Posizione frontemare, asfaltato, illuminato. (Mauro 2014)				
Roscoff	 8.104	48.71113	-4.00186	
Route du Laber29680 RoscoffEn bord de mer à l'ouest de la ville. A 500m de l'aire de service (2011)				
Roscoff	 8.098	48.72470	-3.98590	
rue Célestin Séité 29680 Roscoff (2011)				
Rosporden	 6.183	47.96496	-3.85318	
Route de QuimperZI Dioulan 29140 ROSPORDENMagasin Super USortie de Rosporden direction Quimper. (2011)				
Rostrenen	 5.946	48.23310	-3.32009	
Rue de l'Abattoir22110 Rostrenen (2011)				
Sains	 6.366	48.55182	-1.58520	
Rue du Puit Rimoult 35610 SainsA proximité de l'Eglise (2011)				
Saint Aignan	 6.996	48.18298	-3.01355	
parking près de l'église56 480 Saint AIGNAN (2011)				
Saint Aubin	 6.373	48.26144	-1.60630	
D'AUBIGNE Rue de Rennes 35250 Saint Aubin d'Aubigne (2011)				
Saint Barnabe	 5.959	48.13677	-2.70096	
Rue Pierre Loti 22600 Saint Barnabé (2011)				
Saint Benoit	 6.400	48.61654	-1.84755	
DES ONDES Grande Rue D15535 114 Saint BENOIT DES ONDESProche bord de mer (2011)				
Saint Benoit	 6.404	48.61892	-1.84931	
DES ONDES Rue du Bord de Mer D15535114 Saint BENOIT DES ONDESCamping municipal des Ondes** (2011)				
Saint Brice	 6.382	48.41120	-1.36256	
EN COGLes Rue de Normandie D10235 460 Saint Brice en CogLes A coté de la gendarmerie (2011)				
Saint Briec	 7.963	48.50962	-2.75208	
Place de la liberté22 023 Saint BRIEUC (2011)				




















regione **F - Bretagne**

<i>località</i>	<i>area n°</i>	<i>latitudine</i>	<i>longitudine</i>	<i>vedere foto o informazioni nel web</i>
Saint Carreuc	 5.945	48.40228	-2.73914	
Base Loisirs "Etang du Plessic" Rue de la Lande D2722 150 Saint CarreucA10 km au sud de Saint Brieux au bord de la D27 l'entrée de la commune (2011)				
Saint Cast	 5.930	48.62907	-2.25372	
Le GUILD Place des Mieilles22380 Saint Cast Le GuildoA l'intersection de la rue Yves Dumanoiret et de la rue Bataille. Au centre ville près de la ELF.Carrefour des FusillésQuartier des (2011)				
Saint Cast	 7.956	48.60832	-2.23002	
Le GUILD Route de la Pointe du Baye22380 Saint Cast le GuildoPointe du Baye (2011)				
Saint Connan	 7.958	48.41917	-3.06056	
Hent Ar Stang22480 Saint ConnanEntre Guingamp et Corlay à environ 15 Km de CorlayParking en bout de l'étang ou Parking du bouldrome. (2011)				
Saint Derrien	 6.158	48.54838	-4.18171	
29440 Saint DerrienProche de la zone de loisirs (2011)				
Saint Domineuc	 6.393	48.37867	-1.87935	
Sentier du Halage 35190 Saint Domineuc Située à quelques minutes de la N137 prendre la sortie Pleugueneuc/St-Domineuc à l'entrée du village prendre tout suite à droite après (2011)				
Saint Gildas	 8.467	47.52389	-2.85750	
De RHUYS Chemin du Kervert56730 Saint GILDAS De RHUYS A l'extérieur du camping "Le Kervert" (2011)				
Saint Gildas	 8.465	47.51359	-2.84627	
De RHUYS Route de la Baie d'Abraham56 730 Saint GILDAS De RHUISA côté de la gendarmerie et près de la plage des Govelins (2011)				
Saint Jacut	 5.979	48.58727	-2.19027	
DE La MER Rue de DinanA l'entrée de la zone artisanale22 750 Saint JACUT DE La MER Pas de stationnement possible. (2011)				
Saint Jacut	 5.965	48.58978	-2.18767	
DE La MER Rue de la Manchette22 750 Saint Jacut de la MerPrès de la rue de Dinan (D26) et à proximité de l'aire services existante actuellement. (2011)				
Saint Jacut	 7.961	48.60560	-2.18920	
De La MER Boulevard du RougeretParking plage du Rougeret22 750 Saint Jacut de la MerDans la zone artisanale "Basse Terre" à l'entrée du village en de l'Ile et Vilaine. (2011)				
Saint Jean	 7.024	47.84536	-2.72462	
BREVELAY Place de la Croix des Victimes56 660 Saint JEAN DE BREVELAYPrès de la caserne de pompiers (2011)				
Saint Just	 6.394	47.76278	-1.96750	
Les landes de CojouxSalLe des Sports Cojoux 35550 Saint Just Près des terrains de sport devant l'entrée du camping municipal. (2011)				
Saint Malo	 6.398	48.68056	-1.96277	http://www.aricipelagoverde.it/francia/bretagna2014
Avenue de la Guimorais D201Camping des Ilots**Quartier de Rothéneuf35 400 Saint MaloEn direction Cancale par la côte proche du Manoir Jacques Cartier. Rothéneuf, vicino a St Malo in AA (48 40 49,3n - 1 57 46,8w). Superficie erbosa con ampi spazi per i camper. Acqua elettricità e alberi che riparano dal sole (quando c'è). (Mauro 2014)				
Saint Malo	 6.396	48.63651	-2.02951	
Camping ALET** Allée Gaston BuySaint-Servan35 400 Saint MaloServices au camping pour Les CC de passage. (2011)				
Saint Malo	 8.227	48.64300	-2.02234	
Chaussée Eric Tabarly35400 Saint maloParking Le NAYE (2011)				
Saint Malo	 8.228	48.64863	-2.01690	
Avenue Louis Martin 35400 Saint Malo (2011)				
Saint Malo	 8.230	48.67045	-1.98241	
Avenue des Fontenelles35400 Saint MALO Parking le Davier (2011)				



















regione **F - Bretagne**

<i>località</i>	<i>area n°</i>	<i>latitudine</i>	<i>longitudine</i>	<i>vedere foto o informazioni nel web</i>
Saint Malo	 8.229	48.64215	-2.00299	
rue de Marville35400 Saint Malo (2011)				
Saint Meloir	 6.368	48.63499	-1.90231	
DES ONDES Rue de la Vallée Verte35350 Saint Méloir des OndesA proximité du camping municipal (2011)				
Saint Michel	 5.953	48.68472	-3.56528	
EN GREVE D786Route de la Côte des Bruyères22300 Saint Michel en Grève Centre vilLe sur Le parking Saint MichelSe trouve près de Plestin en Greve direction venant de Paimpol (2011)				
Saint Nicolas	 5.964	48.30802	-3.15953	
DU PELEM D790 22480 Saint Nicolas du Pélem SUPER U (2011)				
Saint Nolff	 7.029	47.70289	-2.65835	
Lieu dit Bellevue 56 250 Saint NOLFFentre l'espace animalier et Le moulin de Gourvineg (2011)				
Saint Nolff	 8.504	47.70344	-2.65787	
Parking du Moulin.Face à la rue Xavier Grall56 250 Saint NOLFF (2011)				
Saint Pierre	 7.044	47.51160	-3.13903	
QUIBERON Rue du Stade56 150 Saint Pierre QuiberonPrès de la salLe des sports (2011)				
Saint Pierre	 7.034	47.53447	-3.13999	
QUIBERON Avenue de GroixLieu-dit Portivy56 510 Saint Pierre QuiberonAvant l'entrée du camping de l'Océan** gauche (2011)				
Saint Pierre	 8.505	47.52279	-3.15213	
QUIBERON Route du Port Blanc56 510 Saint Pierre QuiberonDe la route côtière prendre la route de Port Blanc (2011)				
Saint Pol	 6.205	48.67927	-3.99717	
DE LEON Rue Hervé Mesguen29 250 Saint POL DE LEONEn face du parking du Supermarché Leclerc. Signalée (2011)				
Saint Pol	 6.159	48.68293	-3.97128	
DE LEON Quai de Pampoul 29250 Saint Pol de Leon (2011)				
Saint Quay	 7.972	48.64830	-2.82380	
PORTRIEUX Zone Portuaire22 410 Saint QUAY PORTRIEUXParking au port juste avant l'entrée de la conserverie de coquilles Saint Jacques (2011)				
Saint Renan	 6.202	48.43850	-4.63060	
route de l'Aber 29290 Saint RENAN Située à l'entrée du terrain de camping.Accès par la route de l'Aber en venant du centre ville. (2011)				
Saint Rivoal	 6.212	48.34950	-3.99834	
Route du Faou29190 SAINT-RIVOALà 200 mètres de l'église (2011)				
Saint Servais	 6.213	48.51306	-4.15472	
29400 Saint ServaisA l'entrée de la cité Yan'Dargent (2011)				
Saint Thegonnec	 6.160	48.52222	-3.94611	
Park an LLiz29410 Saint THEGONNECAccès au nord de la Rue de Brest (2011)				
Santec	 6.167	48.70114	-4.03909	
Mechouroux 247 rue de Méchouroux Lieu-dit Méchouroux 29 250 Santec Aire privée gérée du BISTROT A CREPES (crêperie-bar-saladerie) : se présenter votre arrivée .Près de (2011)				
Sarzeau	 6.986	47.48911	-2.79280	
Rue du Port de Saint-Jacques Lieu-dit KERBODO56 370 SARZEAU (2011)				
Sarzeau	 7.039	47.49769	-2.76748	
AngLe Rue du Pont Neuil/Rue du Raker Lieu-dit Le Rohaliguen56 370 Sarzeau (2011)				
































regione **F - Bretagne**

località	area n°	latitudine	longitudine	vedere foto o informazioni nel web
Sarzeau	 7.033	47.51461	-2.66739	
AngLe rue Palud Bihan - Rue des Chardons Bleus56 370 SARZEAU (2011)				
Sarzeau	 6.985	47.52969	-2.75980	
Rue Brenudel56 370 SARZEAU (2011)				
Sarzeau	 7.022	47.54684	-2.72160	
Rue du StangLieu-dit Saint COLOMBIER56 370 SARZEAU (2011)				
Sarzeau	 8.492	47.49621	-2.68212	
Route de la Chapelle 56 370 SARZEAU Au bout de la route du lieu-dit La Grée-Penvins (2011)				
Scaër	 6.170	48.02751	-3.69500	
rue Louis Pasteur 29390 SCAERProche du camping municipal (2011)				
Serent	 7.007	47.82500	-2.50194	
Rue du Général De GauLe RN 16656 460 SERENT (2011)				
Silfiac	 8.506	48.12847	-3.17125	
Étang du Pont de Samuel56 480 SILFIAC (2011)				
Sizun	 6.182	48.40021	-4.07908	
Rue de CornouailLe D18a29450 SizunRoute de Quimper (2011)				
Sulniac	 6.991	47.67747	-2.56642	
Parking de la salLe des fêtes15 km de Vannes entre la RN 164 et la RN 16556 250 SULNIAC (2011)				
Taden	 5.925	48.47167	-2.02278	
Rue de la Robardais (accès par la ..)22100 TadenSituée devant la salLe NEUVILLE en face du camping de la HALLERAIS. (2011)				
Taden	 7.959	48.47708	-2.00668	
Rue des Marières22100 TadenAu bord de la Rance. Calle de Taden sur le bord de la Rance (2011)				
Taule Penzé	 6.161	48.59808	-3.93430	
Rue du Dossen / Place Jean CoattPort de Penzé29 670 Taulé (2011)				
Theix	 7.023	47.62726	-2.66183	
Allée de Noyalo56 450 THEIXPrès du stade de Brestlivan. Signalée (2011)				
Tinteniac	 6.392	48.33175	-1.83227	
Quai de la Donac35 190 TINTENIACEn face la halte nautique (2011)				
Trebeurden	 5.926	48.78245	-3.57700	
Chemin de Crec'h Hellen D788Plage de Goas TreizCorniche de Goaz Treiz22 560 TrébeurdenA la sortie N de Trébeurden direction Trégastel (2011)				
Tredarzac	 5.943	48.80185	-3.19737	
Kerillis22220 TrédarzacRoute de Kerbors direction Pleubian (à 1 5 km du centre bourg sur la droite). (2011)				
Tregarvan	 8.117	48.24528	-4.20000	
Le Passage Lieu dit Le Passage29 560 TrevarganVenant de Châtaulin direction Trégarvan après avoir passé Dinéault suivre les panneaux " Bords de " (2011)				
Tregarvan	 8.105	48.25100	-4.22990	
29560 TragarvanAu port en pleine campagne au bord de l'Aulne.Accès par Argol ou de la D 877 Crozon /Chateaulin (2011)				
Tregastel	 5.927	48.824167	-3.498888	http://www.aricipelagoverde.it/francia/bretagna2014
Rue de Poul Palud22 730 TrégastelRoute de Perros Guirec en face du Super U et proche du complexe sportif. Tregastel nella AA sulla Roue de Poul Palud nei pressi dei campi sportivi. La comoda pista ciclabile porta nei punti più belli e importanti della zona. (Mauro 2014)				




















regione **F - Bretagne**

<i>località</i>	<i>area n°</i>	<i>latitudine</i>	<i>longitudine</i>	<i>vedere foto o informazioni nel web</i>
Treglonou	 8.063	48.55330	-4.53548	
rue du Port29570 Treglonou10kms SO de Lannilis sur l'aber Benoît.Parking à gauche juste après le pont qui traverse l'aber (calvaire). (2011)				
Tregomeur	 7.984	48.58230	-2.88529	
Zoo-Parc de Trégomeur Moulin de Richard 22590 Trégomeur (2011)				
Treguier	 5.928	48.79044	-3.23079	
Aux Bois des PoètesBoulevard AnatoLe Le Braz22 220 TREGUIERDepuis la D786 entrer dans Le village en suivant Le bras de mer. Signalée (2011)				
Treguier	 5.974	48.77563	-3.24580	
Route de LannionParking de l'Intermarché 22 200 Tréguier A la sortie de la ville (2011)				
Treguier	 5.963	48.77861	-3.23333	
Boulevard Guéhénno22 220 TREGUIER Magasin SUPER U (2011)				
Tregunc	 6.162	47.85456	-3.85144	
Rue Gragine29 910 TREGUNCPrès de la Poste (2011)				
Tregunc	 8.085	47.82953	-3.88698	
* PENDRUC Route de KerlaeronPendruc29 910 TreguncA droite peu avant d'arriver sur la route de "Loch-Wenn". (2011)				
Tremblay	 6.397	48.42327	-1.47101	
route de Fougères35460 TremblayPrès du cimetière (2011)				
Tremuson	 5.929	48.52259	-2.85220	
Rue de Brest 22440 Trémuson (2011)				
Treveneuc	 7.967	48.67206	-2.86383	
Rue du Port GoretLe Port Goret22410 TREVENEUCA la sortie de Saint Quai-Portrieux prendre vers Paimpol par la D786 puis Tréveneuc. Prendre la direction Port Goret. (2011)				
Val	 6.406	48.17837	-1.30184	
D'IZE rue du Château35 450 Val d'Izé (2011)				
Vannes	 7.002	47.63283	-2.77993	http://www.aricipelagoverde.it/francia/bretagna2014
188 avenue Maréchal Juin56 000 VANNES A l'entrée du camping municipal sur l'île de Conleau Adiacente al Camping Municipale, ingresso un po' difficoltoso perché stretto e confondibile con l'ingresso al campeggio. Elettricità, asfaltato, pulito e illuminato. (Mauro 2014)				
Vannes	 6.987	47.66711	-2.79400	
Centre Comercial Carrefour de Fourchêne56 000 VANNESEviter Le centre ville: difficile d'accès! (2011)				
Vern	 6.386	48.06340	-1.62436	
SUR SEICHE 3 rue Orson (sur la D163)VAL D'ORSON35770 VERN SUR SEICHESituée sur Le parking du Leclerc "Val d'Orson"A environ 4 kilomètres la couronne périphérique de (2011)				
F - Centre				
Allogny	 5.845	47.21810	2.32321	
D 944 Etang communal Aire communale18 110 ALLOGNY (2011)				
Amboise	 6.442	47.41853	0.98883	http://www.aricipelagoverde.it/francia/bretagna2014
Allée de la Chapelle Saint-Jean37 400 AMBOISESur l'île d'or en face du château à côté du camping de l'île d'or. L'AA è adiacente al camping della città. Ottima posizione. (Mauro 2014)				
Amboise	 8.240	47.40806	0.98972	
Avenue Léonard de Vinci(face au tabac La Serpe)37 400 AMBOISE (2011)				
Anet	 6.130	48.86195	1.44174	
1 Chemin des Cordeliersau Camping Municipal **28 260 ANET (2011)				




















regione **F - Centre**

<i>località</i>	<i>area n°</i>	<i>latitudine</i>	<i>longitudine</i>	<i>vedere foto o informazioni nel web</i>
Ange	  6.564	47.33264	1.24459	
Fléché près de l'Eglise41 400 ANGE (2011)				
Apremont	 7.937	46.90532	3.04824	
SUR ALLIER Le Bourg18 150 APREMONT SUR ALLIER (2011)				
Argent	  5.864	47.55111	2.44917	
SUR SAULDRE route d'Aubigny RD 940Lieu dit Les Aubépinsparking supermarché "SUPER U"18 410 ARGENT SUR SAULDRE (2011)				
Argenton	  6.419	46.58511	1.52276	
SUR CREUSE Rue du Champ de FoirePlace du Champs de Foire36200 ARGENTON SUR CREUSEDepuis la poste prendre la rue Auclert-Descottes. La place Champs de Foire est (2011)				
Artins	 8.299	47.75750	0.74333	
La Noue de la CuréVIEUX BOURG41 800 ARTINSA 12 km à l'ouest de Montoire sur le Loir. (2011)				
Athee	  6.435	47.31417	0.91750	
SUR CHER Le May Rue de Cigogne D83 Lieu-dit Le May37 270 ATHEE SUR CHER Devant Les ateliers municipaux (2011)				
Athee	  6.432	47.34122	0.89382	
SUR CHER Rue du Château CHÂTEAU DE NITRAYentre RD 140 et N 76 A18 km de TOURS. Au niveau de Saint MARTIN Le BEAU37 ATHEE SUR CHER (2011)				
Aubigny	  5.846	47.49093	2.43815	
SUR NERE Boulevard Guichard Parking PL18 700 AUBIGNY SUR NERE (2011)				
Aubigny	  5.863	47.48194	2.45004	
SUR NERE Route de la Chapelotte D718 700 AUBIGNY SUR NEREParking de l'ancienne piscine (2011)				
Aubigny	 7.935	47.48746	2.44015	
SUR NERE Parking de la Nère 18 700 AUBIGNY SUR NEREDirection centre ville à partir du rond-point de l'accès sud de la devant le garage PEUGEOT puis 2eme rue à droite. Signalé. (2011)				
Aubigny	 7.939	47.48380	2.45746	
SUR NERE 18 700 AUBIGNY SUR NERESortir d'Aubigny direction Oizon/Sqncerre. Sur la droite prendre le CRJS. Passer devant pour le parking des (2011)				
Avoine	  6.440	47.21287	0.17706	
Avenue de la République 37 420 Avoine Près du Lac Mousseau (2011)				
Avord	 7.940	47.04194	2.65055	
A 500 mètres au nord du bourg d'AVORD sur la D36 (direction base aérienne).18520 AVORD (2011)				
Azay	  6.438	47.25925	0.46992	
Le RIDEAU Rue du Stade37 190 Azay Le RideauA proximité de la piscine bien signalée (suivre "Camping" et "Stade") (2011)				
Azay	  6.412	46.82602	1.04829	
Le FERRON10 CHAMP D'OEUF La FERME DU CAROIRE entre Chatillon sur Indre et Le Blanc sur la D975 puis prendre la D14. (2011)				
Azay	 8.242	47.20944	0.94638	
SUR INDRE D1737 310 AZAY SUR INDREA 10km au nord de Loches (2011)				
Aze	  6.566	47.86416	0.97666	
Les Places D957Lieu-dit Les Places41 000 AZEEntre Vendome et Epuisay direction Le Mans (2011)				
Barlieu	  5.847	47.47917	2.63130	
Base de loisirs18 260 BARLIEU (2011)				
Bazaiges	 8.234	46.49900	1.53900	
sortie 19 sur N20 (2011)				




















regione **F - Centre**

<i>località</i>	<i>area n°</i>	<i>latitudine</i>	<i>longitudine</i>	<i>vedere foto o informazioni nel web</i>
Beaugency	 6.681	47.77937	1.63661	
Avenue de Chambord45 190 BeaugencyParking du quai au bord de la Loire à droite après Le pont en venant de la D925 (2011)				
Beaune La Rolande	 5.320	48.08292	2.46959	
Strada: A19 Direzione Montargis --->Orléans Autoroute A19 Sens Montargis-> OrléansSortie 6 (2011)				
Beaune La Rolande	 5.319	48.08285	2.46062	
Strada: A19 Direzione Orléans --->Montargis Aire du Loiret sortie 6Autoroute A19 Sens Orléans-> Montargis (2011)				
Belleville Sur Loire	 5.871	47.49538	2.84846	
Les CouturesCamping Municipal **18 240 BELLEVILLE SUR LOIREAccepte Les camping-cars de passage (2011)				
Bessais	 5.869	46.73505	2.79873	
Le FROMENTAL Etang de GouleLe Champs de la CroixBase de loisirs de Goule18 210 Bessais Le Fromental Entre Bessais Le Fromental et Cérilly (2011)				
Blois	 6.576	47.58665	1.32609	
Parking Jean Moulin 41 000 BLOISA proximité de la gare (2011)				
Blois	 8.305	47.58056	1.32722	
Port de la Creusille.Accès par Quai de Foix N152 41 000 BOISEntre le pont Jacques Gabriel et le Pont François Mitterrand. (2011)				
Blois	 8.291	47.59041	1.34385	
Levée des Tuileries41 000 BLOIS (2011)				
Bonneval	 8.054	48.17953	1.38890	
Rue des fossés St Jacques (prolongement)28 800 BONNEVALEn centre ville après l'église 1ère rue à gauchePrès de l'entrée de l'hôpital. (2011)				
Bourges	 5.860	47.07586	2.39933	
Rue Jean Bouin18 000 BOURGESFace à l'entrée du stade Séraucourt (2011)				
Bourges	 5.852	47.07146	2.38940	
Boulevard de l'Industrie18 000 BOURGES A 100 m du camping municipal face à l'avenue de Robinson qui va au Lac d'Auron et la route de Châteauroux (2011)				
Bourgueil	 6.434	47.27279	0.16780	
Rue de BretagneParking du Super U37 140 BOURGUEILa la sortie de Bourgueil (2011)				
Boutroux	 5.296	48.39291	1.89154	
Strada: A10 Direzione Paris--->Orléans Boutroux Kilomètre 44Sens Paris-Orléans (2011)				
Bracieux	 8.295	47.54889	1.54500	
Place Lucien Jardel41 250 BRACIEUXParking du gymnase et du stade (2011)				
Brezolles	 6.125	48.69083	1.06972	
Rue de Verneuil28 270 BREZOLLESA l'entrée du bourg en venant de Verneuil sur Avre. (2011)				
Briare	 8.347	47.63430	2.74019	
Quai MarzoyerParking du port de commerce45 250 BriarePrès du pont-canal (2011)				
Chambord	 8.300	47.61599	1.51250	
Route de la Commission41 250 CHAMBORDLe parking situé à l'entrée du château est réservé aux CC les autres parkings sont interdits. (2011)				
Chancay	 6.446	47.46426	0.86835	
La Baderie Lieu dit la BaderieDomaine des Cormiers-Roux37210 CHANCAY (2011)				
Changy Les Bois	 5.318	47.85608	2.69109	
Strada: A77 Direzione Montargis--->Cosne sur Loire A 77 sens Montargis / Cosne sur LoireAIRE DU JARDIN DES ARBRES passer les pompes à essence la plateforme de service se situe peu après. (2011)				




















regione **F - Centre**

località	area n°	latitudine	longitudine	vedere foto o informazioni nel web
Chaon	 6.573	47.60969	2.16637	8 Route de VouzonPrès de la Maison du Braconnage41 600 CHAON (2011)
Chartres	 6.132	48.43430	1.49903	9 Rue de Launay/D339au Camping Les Bords de l'Eure ***28000 CHARTRESAire de service à l'intérieur du Camping PAS DE STATIONNEMENT sauf au camping fiche dans Les campings) (2011)
Chassignol	 6.421	46.51744	1.94441	Les La FERME DU GRAND BOIS sur la D41A ChassignolLes prendre direction Crevant suivre Les flèches indiquant la chèvrerie (2011)
Chateau	 6.453	47.54194	0.33639	La VALLIERE 75 avenue du général de Gaulle D959Parking du Système U - Super U 37 330 Château la Vallière (2011)
Chateau	 8.247	47.54158	0.31498	La VALLIERE Bord du Lac37 330 Château La VallièreA 200 m du camping (2011)
Châteauroux	 6.411	46.82362	1.69501	avenue du Parc des loisirs36 000 ChateaurouxSuivre Les flèches du "Camping Le Rochat-Belle-Isle" l'aire n'est pas du tout fléchée. A coté du camping de piscine du Rochat et (2011)
Chatelet	 5.870	46.64372	2.27791	EN BERRY Avenue de la GareD3 et D95118 170 CHATELET EN BERRY (2011)
Chatillon	 6.418	46.98863	1.17112	SUR INDRE Avenue de Verdun D13 36 700 Châtillon sur IndreSur la N143 à mi-chemin entre Tours et Chateauroux (2011)
Chaumont	 8.288	47.48345	1.19066	SUR LOIRE Promenade des Trouillas41 150 Chaumont sur LoireA gauche du pont (2011)
Checny	 8.343	47.88553	2.02814	Chemin du PortAire de pique niqueA proximité du camping "Les Patures"en bordure de Loire. Ou à proximité du canal face au lavoir côté du terrain de foot. 45430 CHECNY (2011)
Cheverny	 8.289	47.49833	1.46027	Rue du Chêne des DamesParking n°441 700 CHEVERNY (2011)
Cheverny	 8.296	47.49740	1.46030	Rue du Chêne des Dames D102Parking "P3" 41 700 CHEVERNYA 300m du chateau de Cheverny (2011)
Chisseaux	 6.430	47.33112	1.08139	Aire PrivéeHotel Restaurant Les CHARMILLes 1 rue de la gare (2011)
Chouze	 6.458	47.23785	0.12672	SUR LOIRE rue de l'Eglise direction Saint Nicolas de Bourgueil37 140 CHOUZE SUR LOIRE (2011)
Cloyes	 6.129	47.99188	1.23219	SUR Le LOIR D35 Rue du Docteur Teyssier/Rue Colonel Boussa au carrefour des 2 rues 28 220 Cloyes sur Le Loir (2011)
Cloyes	 8.057	47.99765	1.23040	SUR Le LOIR Ruelle Saint Lubin Parking des Flandres28 220 Cloyes sur le LoirAccès piéton direct centre ville (2011)
Combreux	 8.345	47.95866	2.28259	Etang de la Vallée Etang de la Vallée45 530 CombreuxFace au camping "Etang de la vallée" (2011)
Coullons	 8.342	47.65226	2.49214	route de St GondonL'aire se trouve à 5 Km de Coullons sur le parking de la base de loisirs de l'étang de (2011)
Courville Sur	 6.131	48.44588	1.24120	EURE Avenue Thiers28 190 Courville sur Eure Courville se situe sur la RD 923 à 20 km à l'ouest de Chartres. L'aire est aménagée l'entrée du camping (2011)




















regione **F - Centre**

<i>località</i>	<i>area n°</i>	<i>latitudine</i>	<i>longitudine</i>	<i>vedere foto o informazioni nel web</i>
Culan	 5.857	46.54753	2.34670	
Grande Rue D943Place du champ de foire18 270 CULAN (2011)				
Dampierre	 6.691	47.76261	2.51427	
EN BURLY RD 95245 570 DAMPIERRE EN BURLY (2011)				
Dun Sur	 5.868	46.88315	2.56771	
AURON Rue du BiefPlace du Pavéau Bord de l'eau18 130 Dun SUR AURON (2011)				
Eguzon	 6.414	46.43892	1.58186	
CHANTOME Rue Raymond Lagoutte Supermarché U sur D913 en direction de CROZANT (2011)				
Eguzon	 6.416	46.46023	1.60203	
CHANTOME Route du barrage D4536 270 Eguzon Chantome Entre Cuzion et Eguzon-Chantome au pied du barrage (2011)				
Esvres	 6.443	47.28267	0.78526	
SUR INDRE Impasse Auguste NoyantRue NationaLe 37 320 ESVRESDerrière la salle des fêtes près dela piscine municipaLe en centre ville à environ 6km de Veigné (2011)				
Fondettes	 6.437	47.40916	0.62400	
Rue Edouard BranlyZA la Haute Limougière D3637 230 Fondettes (2011)				
Genille La	 6.455	47.21639	1.11306	
Galerie RD 764lieu dit La Galerie37460 GENILLE (2011)				
Gien	 6.688	47.67994	2.64288	
Quai de Nice D95245 500 GIENPrès de la piscine (2011)				
Guilly	 6.420	47.07920	1.72100	
A20 Orleans vers Chateauroux sortie Nr10 dir Vatan Guilly 7 km (2011)				
Humbligny	 5.861	47.25453	2.65861	
Entre Bourges et Sancerre D955 et ensuite D44 direction Humbligny18 250 HUMBLIGNY (2011)				
Jargeau	 8.344	47.86816	2.11990	
Situé au bord de la loire Juste entre le pont et le camping45 140 JARGEAU (2011)				
La Chatre	 6.409	46.58195	2.00147	
Avenue d'Auvergne D943Parking Super U36 400 La CHATRE (2011)				
La Ferte	 6.569	47.54434	1.84886	
BEAUHARNAIS D922 au Nord de la ville En bordure du plan d'eau 41210 La FERTE BEAUHARNAIS (2011)				
La Ferte	 8.346	47.72627	1.93969	
Saint AUBIN Parking en bordure de rivière45 240 La FERTE Saint AUBIN (2011)				
La Perouille	 6.425	46.70544	1.52255	
Plan d'eau communal36350 La PEROUILLE (2011)				
Lailly	 6.686	47.76968	1.68582	
EN VAL rue de la Mairie45 740 LAILY EN VAL (2011)				
Lamotte	 6.577	47.59815	2.02328	
BEUVRON Angle: Chemin de Maisonfort/avenue de la République41 600 LAMOTTE BEUVRON En centre ville près d'un étang (2011)				
Lamotte	 6.575	47.59789	2.02553	
BEUVRON Chemin de Maisonfort41600 LAMOTTE BEUVRON RN.20.Centre villeparking du canal entre la station Total et Le rond point de la route de Blois (2011)				




















regione **F - Centre**

<i>località</i>	<i>area n°</i>	<i>latitudine</i>	<i>longitudine</i>	<i>vedere foto o informazioni nel web</i>
Lamotte	 8.301	47.59305	2.01303	BEUVRON Aire de détente des Hautes Brosses41 600 LAMOTTE BEUVRONEn direction BLOIS à la sortie de Lamotte après le rond point sur droite. (2011)
Lamotte	 8.302	47.61257	2.02093	BEUVRON Aire de parking sortie Lamotte Beuvron41 600 LAMOTTE BEUVRONEn direction ORLEANS sur RN 20 après le terrain de foot. (2011)
Lamotte	 8.303	47.60195	2.02307	BEUVRON Parking de la place du Marché.41 600 LAMOTTE BEUVRON (2011)
Langeais	 8.244	47.32468	0.40526	Rue Foulques Nerra37 130 LANGEAISA 50m de l'entrée du chateau et des commerces (2011)
Langon	 6.565	47.28262	1.82833	Route de Menetou sur Cher41 320 LANGONEn bordure de RN 76 et du canal de Berry. (2011)
Le Blanc	 6.429	46.63139	1.06203	Rue de la Sous-PréfecturePlace du Général de Gaulle36 300 Le BLANC (2011)
Le Blanc	 8.237	46.63037	1.06486	Boulevard Mangin de Beauvais36 300 Le Blanc Rive droite de la Creuse un peu à l'est du pont proche du centre. (2011)
Le Chatelet	 5.867	46.64241	2.28173	Rue Saint HonoréAire Municipale18 170 Le CHATELET (2011)
Le Grand	 6.441	46.91718	0.80612	PRESSIGNY Rue Saint-Martin37350 Le GRAND PRESSIGNYparking de la piscine juste à coté du camping (2011)
Le Guetin	 7.936	46.94710	3.06770	Rue du Port entre Cuffy (Cher) et Gimouille (Nièvre) au bord de la rivière Allier par la D97618 150 Le GUETIN (2011)
Le Pondy	 5.853	46.80540	2.65058	Le Bourg18 210 Le PONDY15 km au nord Ouest de Saint Amand-Montrond (2011)
Lere	 7.938	47.47380	2.87492	Léré se trouve à 15 km au nord de Sancerre par la D955 et D751.18 240 LERE (2011)
Les Bordes	 6.687	47.81065	2.40767	Route de Gien D95245 460 Les BORDES (2011)
Les Mille Etangs	 5.309	46.71850	1.59804	Strada: A20 Direzione Châteauroux--->Limoges Autoroute A20 sens Châteauroux/limoges (2011)
Levet	 5.850	46.92362	2.40671	340 LEVET (2011)
Levroux	 6.427	46.98400	1.60581	camping municipal de la piscine **Le Bois Maussant36 110 LEVROUX (2011)
Ligueil	 6.452	47.04485	0.82125	Rue des Prés Michau37 240 LIGUEIL A l'extérieur du camping municipal (2011)
L'île	 8.245	47.12251	0.42941	BOUCHARD 1 rue Saint Lazare 37 220 L'ILE BOUCHARDStationnement nocturne autorisé (2011)
L'île Bouchard	 6.444	47.12174	0.42866	Impasse du camping Les Bords De Vienne face au super u 37 220 L'Ile BOUCHARDAire extérieure au camping (2011)




















regione **F - Centre**

<i>località</i>	<i>area n°</i>	<i>latitudine</i>	<i>longitudine</i>	<i>vedere foto o informazioni nel web</i>
Loches	 6.449	47.12231	1.00167	
Avenue Aristide Briand37 600 LOCHESsituée à droite en rentrant sur Le Parking de la Piscine (2011)				
Loury	 8.350	48.00129	2.08513	
D11 place de l'égliseAngle rue du 18 Juin et rue de l'Ane Vert. (2011)				
Louzouer	 6.689	48.02829	2.87089	
323 Les Mussereaux45 210 LOUZOUER Suivre Le fléchage: CIDRE CHIVET (2011)				
Luisant	 8.056	48.42083	1.48056	
Rue de la Vallée de l'EureParking des "Clubs Hippiques":Club du Carillon et Poney Club de Luisant28 600 LUISANT (2011)				
Marboue	 6.126	48.11236	1.32866	
Rue du Croc MarbotEn face l'Espace Loisirs des Fontaines 28 200 MARBOUE (2011)				
Marcilly	 6.692	47.76195	2.02462	
EN VILLETTE Rue du Lavoir Rue du Bourillon Promenade du Lavoir D108 45 240 MARCILLY EN VILLETTE (2011)				
Martizay	 6.422	46.80568	1.03801	
D97536 220 MartizayRoute Limoges Tours Blois dans Le parc nature régional de la Brenne (2011)				
Menetou	 5.848	47.23184	2.48742	
SALON rue de la MairieDerrière l'église18 510 MENETOU SALON (2011)				
Mennetou	 6.562	47.26848	1.86463	
SUR CHER Rue du Val Rose41 320 MENNETOU SUR CHEREn bordure de la N76 de Vierzon à Tours (2011)				
Mery	 5.854	47.24590	1.99000	
SUR CHER Rue du Bourg18 100 Méry sur CherEntrée du village à côté de la mairie. A 5 km ouest de Vierzon N76 (2011)				
Montbazou	 6.448	47.29175	0.71993	
Allée de la Robinetterieau niveau de l'Intermarché37 250 MONTBAZON (2011)				
Montlouis	 6.451	47.38340	0.84275	
SUR LOIRE Avenue Victor Laloux Parking du Super U37 270 MONTLOUIS SUR LOIRE (2011)				
Montoire	 6.563	47.75563	0.86349	
SUR Le LOIR Place des Patis 41800 MONTOIRE-SUR-LE-LOIR (2011)				
Montresor	 8.248	47.15778	1.20194	
Rue du 8 Mai face au terrain de foot37 460 MONTRESOR (2011)				
Moree	 8.297	47.90217	1.23240	
Parking de la salle des fêtes41 160 MOREE (2011)				
Morée	 6.570	47.90333	1.22833	
Près de la N157 41 160 MOREEPrendre la direction du camping et du plan d'eau. A l'extérieur du camping. (2011)				
Nerondes	 5.866	46.99901	2.81712	
Rue de l'Eglise18 350 NERONDESA mi-chemin entre BOURGES et NEVERS (2011)				
Neuillay	 6.413	46.76929	1.47388	
Les BOIS 36 500 Neuillay Les BoisA 20 km au sud ouest de Châteauroux sur place prendre la D1 vers Buzançais (2011)				
Neuille Pont	 6.431	47.54795	0.55309	
PIERRE Rue de Paris D766Parc Chauvin N 138 accès entre la gendarmerie et la poste37360 NEUILLe PONT DE PIERRE (2011)				




















regione **F - Centre**

<i>località</i>	<i>area n°</i>	<i>latitudine</i>	<i>longitudine</i>	<i>vedere foto o informazioni nel web</i>
Neuille Pont	 6.447	47.54549	0.53267	
PIERRE Route de Chateau Lavallière D68 D766 Parking du Super U37 360 NEUILLe PONT PIERREFace à la station service (2011)				
Neuvy	 6.410	46.88278	1.83682	
PAILLOUX Aire de repos "Les Gloux"en bordure de la N151 (2011)				
Neuvy	 5.865	46.86104	3.03957	
Le BARROIS Aire d'accueil CC "La PRAIRIE"Sur la route de MORNAY SUR ALLIER18 600 NEUVY Le BARROIS (2011)				
Nibelle	 8.348	47.98691	2.30298	
Le BELVEDERE DES CAILLETES A Vitry aux Loges prendre la D137 direstion Nibelle. Après Seichebrière à environs 2 à 3kms predre un chemin droite (indication Belvédère).Chemin forestier. (2011)				
Nogent	 6.682	47.85363	2.73997	
SUR VERNISSON Avenue Georges BanneryPrès du stadeen face de la gendarmerie45 290 NOGENT SUR VERMISSON (2011)				
Nogent	 8.351	47.84084	2.74109	
SUR VERNISSON A l'étang de la base Loisirs 45 290 NOGENT SUR VERMISSON (2011)				
Nouan	 6.568	47.53326	2.03444	
Le FUZELIER Place de la gare RN20 SUD41600 NOUAN Le FUZELIER (2011)				
Noyers	 8.293	47.27616	1.38988	
SUR CHER Rue Nationale41 140 NOYERS SUR CHER (2011)				
Onzain	 8.304	47.48750	1.18861	
Avenue du Général De Gaulle41 150 ONZAINAu bout du pont sur la Loire à l'entrée d'Onzain (2011)				
Orbigny	 8.246	47.20931	1.23656	
Place des Anciens d'AFNaprès le bureau de poste direction Saint Aignan face au cimetière 37460 ORBIGNY (2011)				
Orleans	 6.690	47.89434	1.93867	
Levée de la ChevauchéeBase de loisirs de l'Ile Charlemagne coté sud Loire45 000 ORLEANS (2011)				
Ouchamps	 6.567	47.47937	1.31878	
rue TousSaint Galloux (Prolongement)41 120 OUCHAMPSA coté d'un étang de pêche et à 10km au sud de Blois sur la D7 (2011)				
Oulches	 6.428	46.61331	1.29561	
Impasse de l'Etang36 800 OulchesPrès de la saLle des fêtes. (2011)				
Ouzouer	 6.684	47.67000	2.80888	
SUR TREZEE Rue Saint Rochprès du canal45 250 OUZOUEUR SUR TREZEE (2011)				
Pierrefitte	 6.581	47.52297	2.10511	
SUR SAULDRE Chez M. et Mme LagardeLieu dit "l'Etang"Route de Nouan Le Fuzelier41300 PIERREFITTE SUR SAULDRE (2011)				
Pontlevoy	 8.290	47.38944	1.25389	
Place de la Foire D76441 400 PONTLEVOYEAu sud-est d'Amboise (2011)				
Pouliny	 6.426	46.65545	1.02130	
Saint PIERRE (Benavant) D950 Lieu-dit Bénavant36 300 POULIGNY Saint PIERREA côté de la boulangerie (2011)				
Pouzay	 8.243	47.07968	0.53071	
D 5837 800 POUZAYEn bas du Pont sur la Vienne (2011)				
Pruniers	 8.238	46.76725	2.03118	
Le Petit Bellevue36 120 PRUNIERSEntre les 2 autoroutes A20 et A71 dans le petit village de Pruniers. Sur la D38 à 2Kms village La Ferme du Petit Bellevue suivre les panneaux Fromages (2011)				









regione **F - Centre**

<i>località</i>	<i>area n°</i>	<i>latitudine</i>	<i>longitudine</i>	<i>vedere foto o informazioni nel web</i>
Reuilly	 6.417	47.08616	2.05304	Aire des Bords de l'Arnon. A proximité du camping municipal Rue des Ponts 36260 REUILLY (2011)
Rigny	 8.241	47.25093	0.29251	USSE Route de Chinon D7 37 420 RIGNY USSE En bordure de l'Indre (2011)
Saint Aignan	 8.292	47.24754	1.35336	D 67540 km sud de BloisParking du zoo parc de Beauval41110 Saint AIGNAN SUR CHER (2011)
Saint Amand	 5.856	46.71809	2.50355	MONTROND Quai Lutin18200 SAINT-AMAND-MONTROND (2011)
Saint Benoit	 8.340	47.81034	2.30314	SUR LOIRE Rue du Calcaire45 730 Saint BENOIT SUR LOIRE A 10km en aval de Sully sur Loire mais sur la rive droite la Loire. (2011)
Saint Brisson	 6.685	47.64763	2.68210	SUR LOIRE Rue des Ruets45 500 Saint BRISSON SUR LOIRE (2011)
Saint Christophe	 8.055	48.12641	1.36610	Route de Flacey8 km au nord de Châteaudun.Parking au bord du Loir en contrebas du pont. (2011)
Saint Denis	 6.127	48.06599	1.28983	Les PONTS Rue Jean Moulin28 200 Saint Denis Les PontsAccès en direction du Mans RD 927 (2011)
Saint Georges	 6.579	47.31087	1.12669	SUR CHER 21 rue des VignesDomaine de La RebelaisAntoine SIMONEAU 41 400 Saint GEORGES SUR CHER à partir de St Georges suivre panneau SIMONEAU (2011)
Saint Georges	 5.849	47.18567	2.41801	SUR MOULON Route de VilLe A coté de l'étang communal18 110 Saint GEORGES SUR MOULON (2011)
Saint Georges	 8.232	46.99987	2.09873	SUR ARNON Au bord de l'étang de Presles 36 100 Saint GEORGES SUR ARNON (2011)
Saint Gondon	 6.683	47.69810	2.53870	Rue de Sully RD 951Saint Gondon village médiéval est situé sur Le circuit des châteaux de la Loire entre GIEN et SULLY sur LoireLocalisation l'aire: Près du centre (2011)
Saint Hilaire	 8.341	47.87333	1.84166	Saint MESMIN Place René Villain rive gauche de la Loire direction Bloisarking pour la nuit au bord du Loiret45 160 Saint HILAIRE Saint MESMIN (2011)
Sainte Maure	 6.436	47.11083	0.61611	DE TOURAINE Avenue Ronsard Parking Ronsard37 800 Sainte MAURE DE TOURAINE (2011)
Sainte Maure	 6.450	47.09321	0.61283	DE TOURAINE Le Bois Chaudron Le Bois Chaudron D910 (N10) 37 800 Sainte Maure de TouraineA la sortie de Sainte Maure de Touraine à 1km du vilLe (2011)
Sainte Severe	 8.235	46.48722	2.07139	SUR INDRE D26 Rue de VerdunStationnement possible au fond de la place du Champ de foire au calme. Accès par la rue Verdun (direction de Chateameillant) (2011)
Sancerre	 7.941	47.32905	2.83634	Remparts des Dames18 300 SANCERRE (2011)
Sancoins	 5.862	46.83358	2.91589	Quai du Canal18 600 Sancoins (2011)
Savigny	 6.578	47.88105	0.80208	SUR BRAYE Avenue des Grands Moulins41360 SAVIGNY SUR BRAYE (2011)












regione **F - Centre**

<i>località</i>	<i>area n°</i>	<i>latitudine</i>	<i>longitudine</i>	<i>vedere foto o informazioni nel web</i>
Savonnières	 6.454	47.34978	0.55008	
Route de Bray37 510 SAVONNIERESA l'entrée du Camping La Confluence (2011)				
Savonnières	 8.249	47.34679	0.53062	
Chemin de l'Ile au Brillon37 510 SAVONNIERES (2011)				
Selles Sur	 6.574	47.27667	1.55920	
CHER Avenue Kléber Lousteau RD95641130 SELLES SUR CHERA l'entrée du camping (2011)				
Sully	 8.349	47.97610	2.18279	
La CHAPELLE Place de l'église sur la D92145 450 Sully la Chapelle (2011)				
Theillay	 6.572	47.31834	2.03723	
Chemin du Rouaire41 300 THEILLAYPrès local technique municipal (2011)				
Thenay	 6.424	46.63167	1.42972	
Rue de l' Egalitésur la place face au cimetière36800 THENAY (2011)				
Thiron	 6.128	48.31228	0.99629	
GARDAIS Avenue de la Gare28 480 THIRON GARDAIS (2011)				
Touchay	 5.858	46.67750	2.21583	
RD 65 direction Le Chatelet Aire camping car de TouchayLe domaine du Camelot18160 TOUCHAY (2011)				
Tour	 8.298	47.53758	1.50013	
EN SOLOGNE Rue de la Mairie41 250 TOUR EN SOLOGNESitué dans le village pas loin de l'église. (2011)				
Tournon	 6.423	46.73110	0.95216	
Saint MARTIN D6 (sortie Ouest de Tournon)près du stade des Eaux VivesParking écoLe de Canoé36220 TOURNON Saint MARTIN (2011)				
Tours	 8.250	47.39765	0.69839	
Parking André Malraux37 000 ToursEntrée du Parking à l'Est du pont Mirabeau proche centre ville (2011)				
Trainou	 8.339	47.97030	2.09092	
Direction "Base de Loisirs"Proximité de l'étang de Trainou.45 570 TRAINOU (2011)				
Vailly Sur	 5.851	47.45720	2.64672	
SAULDRE Rue du Pont D 92318260 VAILLY-SUR-SAUDRE (2011)				
Valencay	 8.233	47.16007	1.56223	
Rue Nationalesitué près de l'office de tourismejuste à coté de l'entrée du château (2011)				
Vatan	 6.415	47.07185	1.80605	
A l'entrée du camping Municipal De La RueLe Au Loup ** La RueLe aux Loups (2011)				
Veigne	 6.439	47.28926	0.73434	
Les Petits PrésAccès rue Principale37 250 VEIGNE Juste pour Les services: Stationnement interdit: sauf au camping. (2011)				
Vendome	 6.571	47.79139	1.07608	
Rue Geoffroy MARTEL 41 100 VENDOMESuivre la direction "camping"la borne se trouve à l'extérieur du camping proche du centre ville. (2011)				
Vendome	 8.294	47.79468	1.05872	
Rue des Etats-Unis41 100 VENDOMEA "Pré aux Chats" près du Mr Bricolage. (2011)				
Vierzon	 5.855	47.24639	2.06667	
sur Le D926 direction Neuvy sur BarangeonMaison du Pays au bas du parking18 000 VIERZON (2011)				




















regione **F - Centre**

<i>località</i>	<i>area n°</i>	<i>latitudine</i>	<i>longitudine</i>	<i>vedere foto o informazioni nel web</i>
Villaines	 6.433	47.22136	0.49543	
Les ROCHERS Rue des Ecoles37 190 VILLAINES Les ROCHERS (2011)				
Villandry	 8.239	47.34106	0.51134	
Allée Coleman Carvallo37 510 VILLANDRYPrès du chateau sur l'aire de pique-nique (2011)				
Villedieu	 8.236	46.84663	1.53766	
SUR INDRE Rue Jean Jaurès Place de L'Eglise 36 320 Villedieu sur Indre (2011)				
Villedômer	 6.457	47.54500	0.88779	
Rue du LavoirAire Communale37 110 Villedômer (2011)				
Villequiers	 5.859	47.08783	2.77340	
Ferme du petit Azillon18 800 VillequiersRéseau Accueil à la ferme (2011)				
Vineuil	 6.580	47.60556	1.37583	
Base de Loisirs Rive GaucheCamping François 1 er ** 41 350 VINEUIL Accepte Le passage (2011)				
Vouvray	 6.445	47.40936	0.79717	
Voie de la Cissé37 210 Vouvray Suivre Les indications pour l'aire de pique nique c'est juste avant Le camping. (2011)				
Yzeures	 6.456	46.78425	0.87964	
SUR CREUSE Rue PasteurParking Intermarché37 290 YZEURES SUR CREUSE (2011)				




















F - Champagne-Ardenne

Aire De La Vesle	 5.328	49.17411	4.16714	
Strada: A.4 Direzione Metz-->(Reims) sur l'autoroute A4 sens Metz-Reims au Km 151 aire de la VesleDirezione dept 51) (2011)				
Aire Reims Champagne	 5.326	49.12213	4.24094	
Strada: A.4 Direzione Paris-->Strasbourg AUTOROUTE A 4Direction Paris/Strasbourg Km159Aire de l'Espérance (2011)				
Aire Reims Champagne	 5.327	49.11585	4.24896	
Strada: A.4 Direzione Strasbourg-->Paris AUTOROUTE A 4Direction Strasbourg/ Paris Km 159 (2011)				
Arc	 6.910	47.95083	5.00557	
EN BARROIS Rue AnatoLe Gabeur D352210 Ars en BarroisAttenant au camping municipal proche du centre vilLe (2011)				
Attigny	 5.527	49.48583	4.58077	
Route de Charleville-Mézières D 98708 130 Attigny (2011)				
Avize	 6.900	48.97175	4.00999	
Rue du Bourg-Joly51190 AvizePlace de la mairie (2011)				
Bannes	 6.926	47.89527	5.39571	
6 rue du BoutonnierCamping de "Hautoreille" ***52 360 Bannes (2011)				
Beunay	 6.898	48.88177	3.87475	
2 Ferme Du Bel Air 51270 Beunay (2011)				
Bourg	 6.927	47.81241	5.32017	
RN 74Camping la Croix d'ArLes ***52200 Bourg (2011)				
Bouzy	 6.906	49.07661	4.13766	
CD3451150 BouzyS.A.R.L. L'Escargot des Grands Crusroute de Bouzy à Louvois (2011)				
Brienne	 5.552	48.3961700	4.53130	
Le CHATEAU Rue de la GareParking face ancienne gare SNCF10500 BRIENNE Le CHATEAU (2011)				




















regione **F - Champagne-Ardenne**

<i>località</i>	<i>area n°</i>	<i>latitudine</i>	<i>longitudine</i>	<i>vedere foto o informazioni nel web</i>
Buzancy	 5.531	49.42632	4.93990	
Rue du StadeCamping La Samaritaine ***08240 BUZANCY (2011)				
Chamery	 6.893	49.17407	3.95379	
Rue du Château Rouge51 500 Chaméry Devant la salLe polyvalenteA environ 10km au sud de Reims et a 20km d'Epernay (2011)				
Chaource	 5.554	48.0594900	4.13907	
rue des Roisesplace du BerLe 10210 CHAOURCE (2011)				
Charleville Mezieres	 5.529	49.77907	4.72040	
Rue des PâquisProximité du Camping Municipal08000 CHARLEVILLE MEZIERES (2011)				
Chaumont	 6.914	48.11833	5.15416	
Port Fluvial de La Maladière52 000 ChaumontAu bord du canal de la Marne à la Saône en bas de la ville de Chaumont (2011)				
Chavanges	 5.550	48.5069100	4.57627	
ruelle du Fief de Berthauxa côté du Trésor Public10330 CHAVANGES (2011)				
Chavot	 6.889	49.00350	3.93032	
COURCOURT 29 rue du Maréchal Juin51530 CHAVOT COURCOURTChampagne Lagache- Lecourt (2011)				
Clefmont	 6.925	48.09601	5.50857	
Rue GourrièrePlace de la Mairie52240 ClefmontAu Camping Rural Municipal (2011)				
Colombey	 6.915	48.22316	4.88619	
Les DEUX EGLISES 68 Rue du Général de GaulleD2352 330 COLOMBEY Les DEUX EGLISES (2011)				
Colombey	 8.444	48.22476	4.87281	
Les DEUX EGLISES Parking en bas du mémorial.52 330 COLOMBEY Les DEUX EGLISES (2011)				
Conde	 8.433	49.04268	4.18535	
SUR MARNE rue du Mont de Marne 51 150 Condé sur MarneAprès le pont du canal sur la droite en allant vers ; (2011)				
Conde	 8.435	49.04219	4.18130	
SUR MARNE Le Port; Accès: rue Thiers51 150 CONDE SUR MARNE Sur la D1 entre Mareuil sur Ay et Châlons en Champagne.Descendre petite rue à droite en allant vers Châlons juste avant (2011)				
Corgirmon	 6.919	47.80681	5.50308	
Allée du Parc 52500 CORGIRNON (2011)				
Cresantignes	 5.547	48.1480600	4.01022	
Rue PrincipaLe RN 77Lieu dit "Le Cheminot" A l intersection de la route 10320 CRESANTIGNES (2011)				
Dolancourt	 5.553	48.2640800	4.61537	
RN19 entre Troyes et Bar sur AubeParking du parc d'attractions Nigloland10 200 DOLANCOURT (2011)				
Donjeux	 6.911	48.36651	5.14907	
Route de Doulaincourt52300 DonjeuxAu bord du canal de la Marne. (2011)				
Epernay	 6.901	49.03615	3.95138	
rue Dom Perignon51200 Epernay (2011)				
Esternay	 6.897	48.73301	3.55770	
Place des Tilleuls51310 ESTERNAY Dans Le centre du village derrière l'église. (2011)				
Fresnoy	 8.443	48.03766	5.66036	
EN BASSIGNY 6 Rue des Glycines D429Fresnoy en Bassigny 54200 PARNOY EN BASSIGNYEn bordure de départementale le parking privé d'un commerce (Trésors vente de produits régionaux de Ht Marne)) accepte l (2011)				





















regione **F - Champagne-Ardenne**

<i>località</i>	<i>area n°</i>	<i>latitudine</i>	<i>longitudine</i>	<i>vedere foto o informazioni nel web</i>
Fronces Halte	 6.917	48.29954	5.15246	nautique52320 FRONCLESSur D 253 depuis la mairie aller vers canal avant maison éclusière tourner à droite direction : halte nautique et Clévacances. (2011)
Fumay	 7.821	49.99717	4.70992	Quai des CarmélitesParking de Bus le long de la Meuse (2011)
Geraudot	 5.545	48.3021900	4.33525	Rue du Fort Saint Georges D43La plage de Géraudot 10 220 GERAUDOT (2011)
Giffaumont	 6.895	48.55354	4.76715	CHAMPAUBERT Lac du Der Rue du PortLac du Der51 290 Giffaumont ChampaubertDerrière l'office du tourisme(300m) station nautique. Fléchée depuis Saint Dizier ou de Le François sur la RN4 (2011)
Giffaumont	 6.894	48.56880	4.70294	CHANTECOQ Rue du Grand Der D13 51 290 GiffaumontAu port de Chantecoq vers Arrigny (2011)
Giffaumont	 8.432	48.55082	4.76830	CHAMPAUBERT Chemin de la Cachotte. 51290 GIFFAUMONT CHAMPAUBERT; (2011)
Givet	 5.530	50.14341	4.82553	Rue Berthelot08 600 GIVET A côté du terrain de camping (2011)
Goncourt	 6.909	48.23685	5.60998	Place de la Meuse52150 Goncourt (2011)
Heuilly	 8.442	47.77278	5.36361	COTTON Place de la Libération à droite avant Longeau52 600 HEUILLEY COTTON 12 km au sud est de Langres à 3km de route Gray- Langres (2011)
Joinville	 6.912	48.44583	5.15000	rue des Jardins52300 JOINVILLE au bord du canal de la Marne à la Saône halte nautique (2011)
Juvigny	 8.436	49.01621	4.27059	D1 Rue Principale51 150 JUVIGNY Sur la D1 entre Mareuil sur Ay et Châlons en Champagne à la sortie du village en de Châlons après le giratoire sur le parking public d'un (2011)
Juzennecourt	 8.438	48.18429	4.97890	Place de la mairie52330 JUZENNECOURTA 15 kms de CHAUMONT vers BAR SUR AUBE. ; (2011)
La Cheppe	 6.908	49.04893	4.49377	Camp d'Attila Rue du Camp d'Attila51 600 La CheppeDe Chalons prendre la D977 vers Suippes-Sedan puis la D994 (2011)
Langres	 6.924	47.88190	5.33853	Rue du Portà la Halte fluviale52 200 LANGRES (2011)
Langres	 8.439	47.86121	5.33675	Allée des Marronniers52200 Langres Parking Panorama ; (2011)
Les Riceys	 5.555	47.9922200	4.36458	Vers l'écoLe et stade de foot10 340 Les RICEYS (2011)
Louvois	 6.905	49.10961	4.14090	Ferme de Vertuelle51150 Louvois RD34 route de Louvois à Verzy (2011)
Mareuil	 6.890	49.04530	4.03473	SUR AY Place du Grand Jard51160 MAREUIL SUR AYP près du relais nautique au bord du canal. (2011)
Mery	 7.831	48.5117700	3.88461	SUR SEINE D373 Route de Soissonsface a la gendarmerie10 170 MERY sur SEINE (2011)

























regione **F - Champagne-Ardenne**

<i>località</i>	<i>area n°</i>	<i>latitudine</i>	<i>longitudine</i>	<i>vedere foto o informazioni nel web</i>
Mesnil	 5.546	48.2627800	4.34446	Saint PERE devant l'entrée du camping de la "Voie Colette" ***10140 MESNIL Saint PERE Bord du lac (2011)
Mesnil	 7.832	48.2557000	4.34028	Saint PERE Parking des Autobus 10 140 Mesnil Saint Père (2011)
Montherme	 5.528	49.88117	4.73006	Route Paul Doumer08 800 MONTHERME Face au cimetière (2011)
Montherme	 7.820	49.88648	4.73545	Quai Aristide BriandParking 08800 MONTHERME (2011)
Montier	 6.913	48.47852	4.76909	EN DER18 rue de l'Isle52220 MONTIER EN DERDerrière l'Office du tourisme séparée des Haras et de l'Abbatiale par un parc de verdure. (2011)
Montigny	 6.921	48.00116	5.49866	Le ROI Rue du Château52140 Montigny Le RoiCamping du Château *** (2011)
Mouzon	 7.818	49.60690	5.07707	Avenue du Moulin LavigneHalte Fluviale08210 MOUZON STATIONNEMENT UNIQUEMENT (2011)
Mutigny	 6.902	49.06855	4.02718	51 160 MUTIGNY A 4 km de Mareuil sur Ay direction de Avenay-Val-d'Or prendre Le CD1 nommé 'sentier des vigneron' Le village de Mutigny à 240 mètres d'altitude (2011)
Nogent	 6.920	48.02500	5.34750	Avenue du 8 Mai 19452800 NOGENT (2011)
Nogent	 5.549	48.5034400	3.50830	SUR SEINE Rue du CampingParking de la piscine a coté du camping municipal10 400 NOGENT SUR SEINE (2011)
Oger	 6.904	48.95921	4.01316	6 rue d'Avize51190 OGERChampagne Milan (2011)
Peigney	 6.928	47.87055	5.37651	rue du CampingCamping du Lac de la Liez **** 52200 Peigney (2011)
Piepape	 6.922	47.71972	5.32611	Ecluse de PiépapeHalte nautique52190 Piepape (2011)
Piney	 5.548	48.3585800	4.33457	Place des anciens combattantsRue du Général de GaulleEn face de la gare10220 PINEY (2011)
Pont A	 7.819	49.69190	4.83965	BAR Par la route des fortifications entre Sedan et Charleville Mezières.En face l'écluse de Pont à Bar parking au bord du canal la Meuse. Pont à Bar est un lieu dit qui (2011)
Reims	 6.891	49.24889	4.02128	Chaussée BOCQUAINE 51100 ReimsAu Centre International de Séjour (2011)
Roches	 6.923	48.31694	5.29500	BETTAINCOURT Val d'Ajoux Ferme l'OrchidéeDomaine de Sous-Ganguille Lieu-dit Val d'Ajoux 52 270 Roches Bettaincourt Sur la Route de Busson entre Roches Bettaincourt et (2011)
Rolampont	 8.445	47.95331	5.28568	rue du PortHalte nautique 52260 ROLAMPONT (2011)
Saint Dizier	 6.918	48.64194	4.91202	Concession CLC RN4 Route de Villiers en lieu D22152 100 Saint DizierEntrée de Saint Dizier en venant de Vitry Le François en bordure de l'échangeur. la direction centre ville fléchée (2011)

























regione **F - Champagne-Ardenne**

<i>località</i>	<i>area n°</i>	<i>latitudine</i>	<i>longitudine</i>	<i>vedere foto o informazioni nel web</i>
Saint Martin	 6.896	48.99079	4.34284	
SUR Le PRE RN 4451520 Saint MARTIN SUR Le PRE N44 à la sortie de CHALONS EN CHAMPAGNE en direction de REIMS à la station En quittant Chalons direction (2011)				
Saint Martin	 8.437	48.97665	4.33599	
SUR Le PRE Parking de la Salle des FêtesAccès Chemin des Sports51 520 Saint Martin sur le PréSur la D1 entre Epernay et Châlons Champagne au centre du village au pied de l'église à (2011)				
Sainte Marie	 6.899	48.60278	4.74725	
DU LAC NUISEMENT Lac du Der Port NautiqueLac du Der51 290 Sainte Marie du Lac Nuisement (2011)				
Sapignicourt	 6.907	48.65083	4.80389	
Sapignicourt52 100 SapignicourtPrès du Stade (2011)				
Sedan	 7.822	49.70147	4.95100	
Petit Parking devant le château (direction Hôtel du Château) (2011)				
Sommeseus	 5.325	48.72735	4.22214	
Strada: A26 Direzione Troyes<---> Chalon en Champagne AUTOROUTE A 26Km 336 (2011)				
Vendeuvre	 5.551	48.2369400	4.46944	
SUR BARSE Grande Rue10 140 VENDEUVRE SUR BARSE (2011)				
Vieville N	 6.916	48.23805	5.12966	
32310 VievilLe A la halte nautique en venant de Vraincourt à gauche juste avant Le pont. (2011)				
Villegusien	 8.441	47.74803	5.32016	
Le LAC 52 190 Villegusien Le LacParking d'accès à la plage et/ou parking de la base nautique sur la D128 entre Villegusien-le-Lac et ; (2011)				
Villemaur	 7.833	48.2572900	3.72706	
SUR VASSE Faubourg Notre Dame derrière l'église du 12ème siècle (avec jubé en bois) (2011)				
Villeneuve	 6.903	48.91261	4.05566	
RENNEVILLE Le CHEVIGNY12 rue du Plessis 51130 CHEVIGNY (2011)				
Villers	 6.892	49.09642	3.80078	
SOUS CHÂTILLON Rue du Parc51700 VILLERS SOUS CHÂTILLON (2011)				
Vouécourt	 8.440	48.27010	5.13667	
Rue des Roussottes52320 VouécourtSur la petite route départementale n° 258 allant de Froncles à Viéville sur le port. ; (2011)				
Vraux	 8.434	49.02806	4.23792	
D1 Route de Louvois51 150 VRAUX Sur la D1 entre Mareuil sur Ay et Châlons en Champagne.Au centre du village sur la en allant vers Châlons entre la rue de l'église et (2011)				
F - Corse				
Ajaccio	 2.499	41.9423103	008.7351714	
 Campeggio a 3 km dalla città. (2012)				
Barbaggio	 3.977	42.677366	9.385076	
Sul valico di Col de Teghime parcheggio panoramico (maggio 2023)				
Barcaggio	 5.985	43.00537	9.40427	
Au nord du cap CorseD 153 Le mieux est de prendre la route passant par Poggio !! (2011)				
Bastia	 2.480	42.709406	9.454595	
Nel porto di Toga o nelle immediate vicinanze. Porto turistico. Dal porto dei traghetti proseguire verso nord. (2012)				
Bastia	 4.243	42.680493	009.447121	http://www.arcipelagoverde.it/francia/corsica.aspx
Alta Corsica. Parcheggio sulla N193 Route du Front de Mer. Comodo per mare e visita città vecchia. (apr.2012)				











regione **F - Corse**

località	area n°	latitudine	longitudine	vedere foto o informazioni nel web
Bastia	 1.145	42.665401	9.4322	
Solo parcheggio attesa traghetto affondato in strada senza uscita lontano da locali posto tranquillo (24/08/2018 22:29:38)				
Bastia	 4.263	42.6418400	009.4600200	http://www.arcipelagoverde.it/francia/corsica.aspx
Parcheggio a 5 km da Bastia in direzione sud prima dell'aeroporto. Presso La Murana, striscia di terra con il mare da una parte e la riserva naturale con le saline dall'altra. In Route de la Lagune. (mar.2008)				
Bonifacio	 4.246	41.3761000	009.1772100	
Bassa Corsica. Alcuni spiazzati sterrati lungo la strada per il faro, alti sulla costa, tranquilli, molto panoramici. Da Bonifacio seguire per Capo Pertusato.				
Bonifacio	 5.981	41.40722	9.16972	
N 198 Route de Porto VecchioDomaine de VacancesA l'extérieur du Camping CAMPO DI LICCIA***N98 20 169 BONIFIACO (2011)				
Cala di Capinero 	 3.036	41.472810	9.043605	http://www.campingkevano.com/
Camping Kévano. Campeggio immerso nella macchia mediterranea e rocce di granito lavorate dal vento. Tariffe a persona con camper o tenda compreso nel prezzo, prime due persone tariffe da 10€ a 15€ secondo il periodo, 3° e 4° campeggiatore tariffe da 6€ a 9€ secondo il periodo, tariffe ridotte per bambini. Spiaggia a 550 m.(18/6/2013)				
Calenzana 	 5.986	42.50333	8.79056	
Camping ParadellaEn venant de Calvi à environ 3 Km après l'aéroport de Calvi-Sainte-Catherine sur la D81 20214 CALENZANA (2011)				
Calvi	 4.247	42.5609400	008.7567000	http://www.arcipelagoverde.it/francia/corsica.aspx
Alta Corsica. Parcheggio sterrato di fronte al supermercato Super U, rumoroso e trafficato, ampio, gratuito, no servizi, vicino al porto ed al centro. Non agibile il 1° e 3° Giovedì del mese per mercato.				
Casta 	 2.801	42.663004	9.222050	
Slargo sulla strada che da S. Florent costeggiando il Desert des Agriates arriva a Ile Rousse. Poco prima dell'abitato di Casta da dove si può partire con la mountainbike, la moto o il fuoristrada per la favolosa spiaggia di Saleccia 13 km di duro fuoristrada. Si può lasciare il camper e proseguire con un altro mezzo per la spiaggia. A Casta organizzano fuoristrada navetta per la spiaggia di Saleccia. (lug.2013)				
Conca	 3.920	41.750650	9.403130	
Piccolo parcheggio vicino al mare 1170 strada di Tarcu (maggio 2023)				
Corsacci	 4.244	42.0801000	009.0318900	http://www.arcipelagoverde.it/francia/corsica.aspx
Bassa Corsica. Parcheggio asfaltato 2 km a Sud Ovest del paese sulla sinistra lungo la strada, attrezzato per il mercato, ampio, in piano, tranquillo, gratuito, no servizi.				
Fontanaccia	 3.932	41.535398	8.915728	
Parcheggio del sito megalitico di Claudia presso Tizzano (maggio 2023)				
Galeria	 4.248	42.4166000	008.6561900	http://www.arcipelagoverde.it/francia/corsica.aspx
Alta Corsica. Parcheggio a terrazze riservato ai camper, molto panoramico, scivolo alaggio barche, no servizi. Agosto 2016 costo sosta notturna 20 €. A circa 1 km camping ideal sotto i pini molto economico circa 25 € camper 3 adulti e 220vac. Halhal				
Ghiatone	 4.249	41.8432900	008.7662800	http://www.arcipelagoverde.it/francia/corsica.aspx
Bassa Corsica. Parcheggio sterrato a sinistra prima della punta, sul mare, gratuito, no servizi. Baia con scivolo barche.				
Ile Rousse	 7.986	42.64220	8.93691	
Parking du port Maritime (2011)				
Ile Rousse	 4.266	42.6369800	008.9370900	http://www.arcipelagoverde.it/francia/corsica.aspx
Route du Port. Parcheggio per pulman prima del Porto. Seguire indicazioni per porto. Comodo anche per visitare la città o fare il bagno. (mar.2008)				
L'ile-rousse   	 4.911	42.6307920	8.9520670	
Campeggio. A 5 minuti spiaggia bellissima di sabbia bianca. (segnalata da: Gianlu iPhone il ott 2010)				
l'Ospedale 	 3.887	41.687471	9.199393	
Parcheggio consentito ai camper costo 5€ presso il sentiero che porta alle cascate poste sotto al lago. Maggio 2023				

regione **F - Corse**

località	area n°	latitudine	longitudine	vedere foto o informazioni nel web
Lumio	 7.987	42.60475	8.82702	
Marine de Sant'Ambroggio Marine de Sant'Ambroggio 20 260 LumioSitué après l'île Rousse et en direction de Calvi (route nationale) (2011)				
Macinaggio	 4.256	42.9643200	009.4482700	http://www.arcipelagoverde.it/francia/corsica.aspx
	Alta Corsica, punta del dito. Camping Ustazzu de la Place. Arrivati a Macinaggio provenienti da Bastia, al porto girare sulla sinistra prendendo la strada che esce dal paese verso Centuri, alla seconda traversa sulla destra prendere strada per campeggio. Comodo per spiaggia e sentiero dei doganieri, che da macinaggio, dopo 8 ore di cammino costeggia il dito fino a Centuri. (mar.2008)			
Macinaggio	 4.264	42.9589560	009.4531640	http://www.arcipelagoverde.it/francia/corsica.aspx
	Parcheggio del porto, possibilità di rifornimento d'acqua da colonnina posta accanto ufficio turistico, vicino autorità portuale, costo rifornimento con monete 2 €. Parcheggio gratuito. (mar.2008)			
Monticello	 3.953	42.633177	8.951273	
77 Chjassu Tignosi parcheggio di una grande spiaggia. Uno dei pochissimi parcheggi in cui è possibile ancora parcheggiare il camper per andare al mare. Consentito dalle 9 fino alle 17. Gratis				
Ogliastro	 2.211	42.656670	9.055425	
Lungo la strada che va a Isola Rossa. Slango dove è possibile fermarsi (maggio 2023)				
Ogliastro	 5.984	42.81007	9.33568	
Parking de la PlageCap CORSE Ouest sur D80Marine d'ALBO (nom du hameau)20 217 OGLIASTRO (2011)				
Palombaggia	 4.255	41.5502400	009.3065500	http://www.arcipelagoverde.it/francia/corsica.aspx
	Bassa Corsica. Presso Capo d'Acciaju. Area a terrazze sul mare, organizzata come un camping, alberata, docce, elettricità, bella spiaggia privata. Costo 9 € dalle 8 alle 20, 30 € (trattabili) per camper con 2 persone per 24 ore, 5 € ogni persona in più.			
Palombaggia	 2.247	41.563810	9.335952	
	Parking de la Page. Area sosta con carico e scarico, docce in pineta. Gestori molto cordiali con possibilità di avere al mattino pane e brioches fresche. A 5 minuti dalla spiaggia. Parcheggio diurno 4€ notturno 10€ (anno 2023)			
Palombaggia	 4.253	41.5635000	009.3352500	http://www.arcipelagoverde.it/francia/corsica.aspx
	Bassa Corsica. Uscendo da Portovecchio in direzione Bonifacio dopo circa 1 km bivio a sinistra, percorsi alcuni km altro bivio a sinistra per la spiaggia, a 1 km a destra c'è l'area. Parcheggio a 400 m dalla spiaggia della Palombaggia, alberato, docce fredde, tranquillo. Costi: sosta diurna 3,50 €, notturna 10 €, acqua 2 €, CS 5 €.			
Pianottoli	 2.182	41.47276	9.04332	
	Camping Kèvano. : è interamente allestito in una valle di macchia mediterranea con stupende rocce di granito che affiorano qua e là, contrariamente ad altri campeggi, non è stato stravolto il paesaggio ma si è cercato di integrarlo creando delle piazzole di forma varia a secondo delle opportunità offerte dall'ambiente naturale. Il risultato estetico delle piazzole soprattutto per chi pernotta in tenda è fenomenale, sfruttando molto bene l'ombra offerta dalla macchia mediterranea. Purtroppo come tutti i campeggi di questo tratto di costa, il mare è un po' distante ma comunque raggiungibile a piedi o in bicicletta. E' dotato di wifi gratuito ma utilizzabile solo nei pressi della reception, i bagni sono puliti e accoglienti. La tariffazione è a persona e non tiene conto del tipo di pernottamento In alta stagione è 15 € a testa per i primi due adulti, dal terzo in poi circa la metà. (luglio 2013)			
Plage De Piana	 4.251	42.2084500	008.5816200	http://www.arcipelagoverde.it/francia/corsica.aspx
Bassa Corsica. Spiaggia di Piana, parcheggio sterrato in leggera pendenza circa 500 m dopo il campeggio, a sinistra prima del Café de la Plage. Sosta notturna consentita, gratuito, no servizi.				
Ponte Francardo	 2.481	42.40341	9.19311	
	Parcheggio nei pressi della stazione ferroviaria di Ponte Fracardo appena fuori la strada che da Bastia procede per Corte. Tranquillo per una sosta notturna. Nei pressi un piccolo ristorante. (apr.2012)			
Porto	 4.252	42.2656000	008.6933300	http://www.arcipelagoverde.it/francia/corsica.aspx
Bassa Corsica. Ampio parcheggio sterrato alla sinistra del porto canale, in parte ombreggiato, accesso dalla strada al confine Sud di Porto. Sosta notturna vietata.				
Propriano	 2.762	41.664570	8.881690	http://www.arcipelagoverde.it/francia/propriano.aspx
	Grande spiaggia con dune, tra Propriano e il piccolo aeroporto. Posto tranquillo vicino a un bar ristorante. (lug.2013)			
Propriano	 4.868	41.68852	8.91905	
Lungo la strada 196 da Ajaccio prosegue verso sud. A 200 m. dal mare. Il parcheggio sulla spiaggia non è più accessibile sbarre anticamper (apr. 2012)				
S. Ciprianu	 4.254	41.6386600	009.3472600	http://www.arcipelagoverde.it/francia/corsica.aspx
Bassa Corsica. Vicino a Porto Vecchio. Asfaltato vicino alla spiaggia ed ai negozi, ombreggiato, libero e gratuito.				




















regione **F - Corse**

località	area n°	latitudine	longitudine	vedere foto o informazioni nel web
S. Florent   	P 4.265	42.674865	009.302757	http://www.arcipelagoverde.it/francia/corsica.aspx
Parcheggio dopo il porto, poco fuori il centro abitato. Supermarket, punto vendita biologico presso ponte pedonale. (lug. 2013)				
S. Florent - Marina de Farinoli 	P 3.037	42.729284	9.341488	
Campeggio A' Stella, sulla spiaggia, a Marina de Farinoli. Campeggio su spiaggia ghiaiosa. (giu.2013)				
S. Giuliano	P 2.761	42.25557	9.55499	http://www.arcipelagoverde.it/francia/corsica2013.aspx
Parcheggio sul mare di fronte a un ristorante. Spiaggia con piccole dune. A 52 km da Bastia. (lug. 2013)				
S. Lucia di Moriani	P 2.216	42.385693	9.530895	
Parcheggio ombreggiato vicino al mare. Parcheggio prima di un secondo parcheggio vietato ai camper (maggio 2023)				
S. Manza	P 4.245	41.4127260	009.2326480	http://www.arcipelagoverde.it/francia/santaManza.aspx
Bassa Corsica. Divieto di campeggio. Alcuni parcheggi sterrati lungo la strada D58 in fondo al promontorio, direttamente sul mare, gratuiti, no servizi. Mare stupendo, particolarmente indicato per windsurf e kayak (lug.2013)				
S.florent 	P 4.863	42.7187290	9.3288380	
Piccolo parcheggio gratuito sul mare spiaggia in ciotoli a ridosso del camping possibilità di usufruire dei servizi, bagni, docce, bar e pizzeria molto bello immerso nella natura (segnalata da: Piero iPhone1 il ott 2010)				
Sagone 	P 5.980	42.13025	8.70555	
intérieur du camping Le Sagone SAGONE (réservé à la clientèle) (2011)				
Solenzara 	P 2.748	41.865590	9.397239	
Camping con accesso al mare, strada costiera N 198. (lug.2013)				
Solenzara 	P 2.848	41.842138	9.401506	
11€ per 24h, 4€ servizi (14/01/2020 15:19:01)				
Tizzano 	P 3.038	41.534184	8.863514	http://www.arcipelagoverde.it/francia/tizzano.aspx
Camping Campéole d'Avéna. Poco prima di Tizzano imboccare strada sterrata sulla sinistra. Stupenda spiaggia a 600 m. (18/6/2013)				
Tizzano	P 2.477	41.54419	8.84466	http://www.arcipelagoverde.it/francia/tizzano.aspx
Su una splendida scogliera adiacente ad una piccola spiaggia. Arrivare a Tizzano e proseguire nel lungomare fino alla fine della strada asfaltata, superare il bar ristorante con parcheggio, la strada diventa sterrata e un pochino più larga, proseguire per circa 2 km, al bivio con il limite di velocità 30km/h girare a sinistra procedendo verso il mare per altri 500 m. Lungo la strada sterrata si incontrano due spiazzi ove ci si può fermare se non si vuol proseguire fino al mare. Per camper con grosso sbalzo posteriore e trazione anteriore ci possono essere problemi di aderenza su un piccolo tratto in salita, in questo caso fermarsi negli spiazzi precedenti. (apr.2012)				
Tollaro 	P 2.708	43.00742	9.38790	
Parcheggio con servizio acqua. Possibilità notte. Costo 10 €. Posto splendido (Giodesi 23/07/2012 7.40.49)				
Vergio	P 5.982	42.28694	8.89333	
D84 terre plein parking station de ski (2011)				
Vivario	P 7.985	42.17474	9.16511	
Sulla strada nazionale che da Corte va ad Ajaccio, tre parcheggi molto panoramici dopo l'abitato di Vivario. Uno di questi è dotato di tavoli pic-nic (lug. 2013)				




















F - Franche-Comté

Arinthod	P 6.499	46.39654	5.57013	
Rue de la Prélette D80 Prés du cimetière et du stade 39 240 ARINTHOD (2011)				
Arsure	P 6.501	46.72583	6.08690	
ARSURETTE 39 250 Arsure Arsurette A l'entrée du village à gauche de l'étang. (2011)				
Baume	P 6.069	47.34035	6.35702	
Les DAMES Quai du Canal 25 110 BAUME Les DAMES (2011)				




















regione **F - Franche-Comté**

<i>località</i>		<i>area n°</i>	<i>latitudine</i>	<i>longitudine</i>	<i>vedere foto o informazioni nel web</i>
Baume		8.273	46.69083	5.63944	
Les MESSIEURS Parking au fond du cirque de Baume39 210 Baume les Messieurs (2011)					
Beaufort		8.270	46.57341	5.43796	
Grand RueA deux pas de la N83 à 18 km au S/O de Lons-le-Saunier. (2011)					
Bois		6.494	46.53771	6.13934	
D'AMONT Parking derrière Le musée de la Boisellerie. 39220 BOIS D'AMONTEntre Rue du Vieux Bourg et Rue des Primevères (2011)					
Brognard		6.077	47.52828	6.85638	
Rue du PaquisBase de Loisirs de la Savoureuse.25 600 BROGNARDSortie N°10 sur A36 prendre direction BROGNARD. L'aire se situe au niveau de passerelle qui enjambe la route (2011)					
Buffard		8.020	47.03936	5.82308	
1 Impasse Abbé Coutteret25440 BUFFARD (2011)					
Chaffois		8.021	46.91020	6.26888	
Rond Point D7225300 Chaffois (2011)					
Champagne		6.503	47.04028	5.81444	
SUR LOUE Rue du Pontsuivre camping la louve39 600 CHAMPAGNE SUR LOUE (2011)					
Champagney		8.661	47.70658	6.67102	
Base de Plein air à l'entrée du Camping les Ballastières ***70290 CHAMPAGNEY (2011)					
Champagnole		6.488	46.74666	5.89916	
Rue des Tennis39 300 ChampagnoleFace au camping municipal accès par la N5 en venant de DoLe tout droit jusqu'aux feux puis à droite direction (2011)					
Champlitte		7.318	47.61640	5.51820	
route de Champlitte (D 17) et de la rue Pasteur : à l'angle des 2 routes /dans Champlitte suivre fléchage aire de service Jacquelin 70 600 CHAMPLITTERéseau (2011)					
Champoux		5.286	47.33034	6.13385	
Strada: A36 Direzione Mulhouse---->Beaune AUTOROUTE A 36Direction Mulhouse/BeauneA la station Esso25660 MARCHAUX (2011)					
Charbonnières		8.022	47.14732	6.21131	
Les SAPINS 1 rue de la Préhistoire25620 CHARBONNIERES Les SAPINSparking privé du Dino-Zoo (2011)					
Chaux		8.006	47.24917	6.34667	
Les PASSAVANT Parking de l'Abbaye de la Grace Dieu25 530 CHAUX Les PASSAVANT (2011)					
Clairvaux		6.487	46.58116	5.74742	
Les LACS D67839130 CLAIRVAUX Les LACSEntrée Nord Ouest de Clairvaux Les Lacs - ex RN78 (2011)					
Conliege		6.505	46.65270	5.59981	
Rue du Saugeois Promenade du Saugeois39 570 CONLIEGE (2011)					
Consolation		6.072	47.15848	6.60600	
MAISONNETTES Parc du Séminaire du Cirque de Consolation.25 390 CONSOLATION MAISONNETTES (2011)					
Consolation		8.012	47.14829	6.60704	
MAISONNETTES Belvédère de la Roche du PrêtreD41 Entre Fuans et Morteau25 390 CONSOLATION MAISONNETTES (2011)					
Corravillers		7.314	47.89415	6.62175	
Accès D 670310 CORRAVILLERS (2011)					
Corre		7.321	47.91390	5.99343	
Route de JusseyPré Le Saônier 70 500 Corre Au port de la Marina (2011)					




















regione **F - Franche-Comté**

<i>località</i>	<i>area n°</i>	<i>latitudine</i>	<i>longitudine</i>	<i>vedere foto o informazioni nel web</i>
Cousance	 6.495	46.52943	5.39128	
Grande Rue 39190 COUSANCEA côté du terrain de boules et à 100 m du centre ville. (2011)				
Dole	 6.508	47.08944	5.50303	
chemin Victor et Georges ThévenotSitué à l'intérieur du camping Municipal du PASQUIER.39100 DOLE (2011)				
Dole	 8.269	47.09128	5.49746	
Avenue de Lahr39 100 DoleParking au bord du canal (2011)				
Doucier	 6.504	46.65169	5.77465	
Rue des Trois LacsCamping Les MérielLes ***39 130 DOUCIERsortie du Village direction Clairvaux Les lacs - (2011)				
Doucier	 6.490	46.66431	5.81241	
Lac de Chalain39130 DOUCIERPrès du camping Domaine du Chalain (2011)				
Esmoulières	 8.658	47.85199	6.61690	
Aire située dans le village en bordure d'une petite route au Sud Est Signalée (2011)				
Evette	 7.733	47.68222	6.80389	
SALBERT rue de la Base Nautique90350 EVETTE SALBERTBase de loisir du lac de Malsaucy (2011)				
Faucogney	 7.323	47.83753	6.56013	
ET La MER Rue des Chars D72 70 310 FAUCOGNEY ET La MERPrès du stade signalée aux entrées du village (2011)				
Gray	 7.316	47.45271	5.60227	
rue de la Plage 70 100 GRAYDirection Besancon - Prendre camping (2011)				
Jeurre	 6.483	46.36574	5.70615	
35 Rue Principale39 360 JeurreA environ une dizaine de kms à l'Ouest de Saint-Claude (2011)				
La Basse	 7.312	47.95017	6.05205	
VAIVRE Rue PrincipaleChez un particulier (2011)				
La Chapelle Des Bois	 6.081	46.60261	6.11282	
Chemin du Marais Blanc25 240 La Chapelle des BoisAu départ des pistes de ski de fond en face sur Le parking en stabilisé (2011)				
La Chaux	 8.274	46.61027	5.90443	
Du DOMBIEF D678 Route de Saint LaurentParking du Pic de l'Aigle39 150 La Chaux du Dombief (2011)				
La Cluse	 8.023	46.87068	6.37119	
ET MIJOUX Parking du Château de Joux (2011)				
La Fromagerie	 8.276	46.61790	5.88201	
Sur la départementale D39 suivre les panneaux "Cascade du Hérisson" (2011)				
La Montagne	 8.659	47.92571	6.58688	
Accès D 13670 310 La MONTAGNE (2011)				
La Pesse	 6.484	46.28400	5.84764	
au départ des pistes de fond près de la boulangerie et de l'épicerie (2011)				
La Pesse	 8.271	46.29278	5.86000	
La Ferme Auberge de La Combe aux Bisons39370 La Pesse (2011)				
La Tour	 6.491	46.52080	5.67102	
DU MEIX Au Pont de la PyleEntrée extérieure du camping du Surchauffant (2011)				




















regione **F - Franche-Comté**

<i>località</i>	<i>area n°</i>	<i>latitudine</i>	<i>longitudine</i>	<i>vedere foto o informazioni nel web</i>
Labergement	 6.073	46.77139	6.27473	
Sainte MARIE Rue du Lac25 160 Labergement Sainte Marie En bordure du lac de Remoray (2011)				
Laissey	 8.015	47.29791	6.23203	
Grande Rue25 820 LAISSEYPlace près de la ligne SNCF (2011)				
Lamoura	 6.498	46.39820	5.98298	
D25 route de Prémanon39310 LAMOURAEn venant des Rousses vers St Claude en bordure de la D25 près de l'arrêt de bus face panneau I (informations) et (2011)				
Le Frasnois	 8.275	46.63798	5.89977	
Parking route des Lacs D7539130 Le FRASNOISur la place du village (2011)				
L'ecot Sur	 5.288	47.44202	6.73003	
Strada: A36 A36 aire de service Avia: km 61 aire accessible dans les deux sens (2011)				
Les Hopitaux	 6.079	46.77526	6.37044	
NEUFS Camping Le Miroir ***17 route de la poste25 370 Les HOPITAUX NEUFS (2011)				
Les Moussieres	 6.502	46.32111	5.89778	
Accès par la route qui fait face à la grande fromagerie signalée par un panneau.39310 Les MOUSSIERES Petit village situé à une quinzaine km au sud est (2011)				
Les Rousses	 6.496	46.44748	6.07756	
Au pied du télésiège du Balancier39 220 Les ROUSSES A la sortie des Rousses direction la Dole. Accessible par une bretelle de déviation de la 5 (2011)				
Les Rousses	 6.486	46.48779	6.06690	
Route du Lac des RoussesParking de l'Aube39 220 Les Rousses (2011)				
Lods	 6.083	47.04645	6.23913	
33 route de BesançonCamping Municipal **25 930 LODS (2011)				
Longeville	 6.074	47.04148	6.22678	
Grande Rue25 330 LongevilleFléchée à partir des routes d'accès aux gorges de la Loue (2011)				
Lons	 8.278	46.67361	5.55889	
Le SAUNIER Rue du Marché au Bois BlancAutorisé place de Verdun (police municipale)au dessus de la place du 11 novembre à droite au point en arrivant de Champagnole (2011)				
Luxeuil	 7.319	47.81679	6.38659	
Les BAINS Accès rue GambettaEtang de la Poche70 300 LUXEUIL Les BAINS (2011)				
Maisod	 6.493	46.46500	5.68864	
La Mercantine Lieu-dit La Mercantine39 260 MaisodSur Les bords du Lac de Vouglans. Depuis la D470 direction Maisod puis Mercantine. (2011)				
Malbuisson	 6.084	46.79202	6.29332	
24 Route de la plage et des perrièresCamping Les Fuvettes ***25160 Malbuisson (2011)				
Marchaux	 5.287	47.32498	6.11732	
Strada: A36 Direzione Beaune---->Mulhouse AUTOROUTE A 36Station TotalDirection Beaune/Mulhouse 2560 MARCHAUX (2011)				
Melisey	 7.325	47.75505	6.58845	
bis route des VosgesCamping La Bergereine70 270 MELISEY (2011)				
Melisey	 8.657	47.75480	6.59665	
route des VosgesA 1 km de MELISEYAIRE De LOISIR et PISCINE zone de loisir La Praye . (2011)				
Menetrux	 8.281	46.62654	5.82842	
EN JOUX D39 parking du village39 130 Ménetrux en Joux (2011)				











regione **F - Franche-Comté**

<i>località</i>		<i>area n°</i>	<i>latitudine</i>	<i>longitudine</i>	<i>vedere foto o informazioni nel web</i>
Menetrux		8.272	46.61443	5.84764	
EN JOUX Parking des Cascades du Hérisson39130 MENETRUX EN JOUX (2011)					
Metabief		8.007	46.76887	6.35692	
Parking des remontées mécaniques 25 370 METABIEF Au centre du village (2011)					
Miellin		7.320	47.80944	6.73639	
parking extérieur camping municipal (2011)					
Montbéliard		6.071	47.50662	6.79150	
Rue du Champ de FoireParking du Champ de Foire 25 200 MONTBELIARD (2011)					
Montreux		7.734	47.60182	7.00187	
CHATEAU Rue de la Libération90 130 MONTREUX Le CHATEAUHalte fluviaLe (2011)					
Mouthe		6.076	46.71027	6.19518	
Rue de la Source du DoubsPlace de l'Église25 240 Mouthe Direction source du Doubs à côté de la caserne des pompiers. (2011)					
Nancray		8.008	47.23960	6.18480	
Rue du MuséeParking du Musée de Plein Air des Maisons Comtoises25 360 NANCRAY (2011)					
Nans		8.005	46.97681	5.99891	
SOUS Sainte ANNE Grande Rue D942 25 330 NANS SOUS Sainte ANNEEn face de la laiterie (2011)					
Nozeroy		6.506	46.77249	6.03517	
l'aire de parking est située au-dessous du village avec une vue formidable. Suivre l'affichage "parking camping cars" 39 250 NOZEROY (2011)					
Orgelet		6.485	46.52250	5.60805	
Rue du Faubourg de l'Orme Champ de foire39 270 ORGELET (2011)					
Ornans		6.085	47.10019	6.12767	
9 chemin du chanetCamping Domaine Le Chanet25 290 Ornans (2011)					
Ornans		8.013	47.10258	6.15248	
Rue Jacques GervaisPlace du Champs de Foire25 290 ORNANSAu bord de la Loue (2011)					
Ornans		8.024	47.01846	6.27849	
25 290 ORNANSdirection de la SOURCE de la LOUE (2011)					
Ornans		8.017	47.10225	6.13429	
7 rue de LonègeParking de la piscine 25 290 ORNANS (2011)					
Osselle		8.018	47.13777	5.83648	
Les Grottes d'Osselle Route des Grottes D1325 320 Osselle Entre Saint-Vit et Quingey au SO de Besançon (2011)					
Pesmes		7.317	47.28001	5.56525	
place des TilleulsDirection Centre vilLe puis La Poste.70 140 PESMEStentre Gray et DôLe (2011)					
Poligny		6.492	46.83434	5.69828	
Route de Lons N83Camping Poligny39800 POLIGNYEn arrivant du sud juste à l'entrée du Camping. (2011)					
Pont Du		6.509	46.72640	5.78444	
NAVOY Rue du Vieux PontCamping Le Navoy *39 300 Pont DU NAVOY (2011)					
Pontarlier		6.086	46.90013	6.37392	
Rue du ToulombiefCamping du Larmont ***25300 Pontarlier (2011)					










regione **F - Franche-Comté**

<i>località</i>	<i>area n°</i>	<i>latitudine</i>	<i>longitudine</i>	<i>vedere foto o informazioni nel web</i>
Pontarlier	 8.011	46.90196	6.35018	
Rue Arthur BourdinParking Arthur Bourdin 25 300 PONTARLIER (2011)				
Port Sur	 7.326	47.68000	6.03889	
SAONE Camping de l'Île de la Maladière ***70 170 Port SUR SAONE (2011)				
Preigney	 7.327	47.75026	5.77365	
camping du Lac **70 120 Preigney (2011)				
Pupillin	 8.280	46.88123	5.75718	
Rue du Ploussard39 600 Pupillin (2011)				
Raddon	 7.322	47.84905	6.47447	
ET CHAPENDU rue des Mèlèzessignalétique aux entrées du village se trouve en bordure de forêt Aire située à côté du stade et Gymnase (2011)				
Romanges	 5.313	47.14909	5.59043	
Strada: A36 Direzione Mulhouse--->Beaune AUTOROUTE A 36Direction Mulhouse/Beaune (2011)				
Saint Bresson	 7.324	47.87028	6.50309	
dans Le village70 280 SAINT-BRESSON (2011)				
Saint Claude	 6.489	46.38049	5.85209	
D436 Avenue de la LibérationFace à l'ancien abattoir Saint Blaise A la sortie de St Claude en direction de Jeurre (2011)				
Saint Claude	 8.279	46.39614	5.86631	
Accès Place VoltaireTous les parkings39 200 Saint CLAUDE (2011)				
Saint Hippolyte	 8.010	47.31904	6.81318	
Rue de Montbéliard D437 25 190 Saint HIPPOLYTEEn bordure du Doubs derrière la poste (2011)				
Saint Julien	 6.507	46.39670	5.44998	
D3Camping Municipal La Chapelle *39 320 Saint JULIEN (2011)				
Saint Loup	 7.311	47.88644	6.27050	
SUR SEMOUSE rue Guyon-Joly70 800 Saint Loup (2011)				
Saint Point	 6.070	46.81268	6.30375	
LAC Rue du LacPlage du lac de Saint Point25 160 Saint Point Lac (2011)				
Sainte Marie	 8.660	47.83667	6.51194	
EN CHANOIS Aire située en bordure de la route de la Chapelle st Colomban Nord du village signalétique aux entrées du village en bordure de forêt. (2011)				
Salins	 6.497	46.93254	5.87899	
Les BAINS Rue de la République D472Place Aubarède39 110 Salins Les BainsAu centre du village après Les salines juste avant d'entrer dans la commune de (2011)				
Salins	 8.277	46.93685	5.87629	
Les BAINS Quai Valette39110 SALINS Les BAINSA côté de l'Office du Tourisme le long du cours d'eau. (2011)				
Sancey	 6.082	47.30528	6.59417	
Le LONG AngLe D 31 / D 46425 430 Sancey Le LongFace au magasin Maxi-Marché. (2011)				
Saulx	 7.328	47.69608	6.27986	
DE VESOUL au centre du Villagederrière l'église70240 Saulx de Vesoul (2011)				
Saulx	 7.315	47.69620	6.28030	
Rue de l'Eglise / Place de l'Eglise L'aire n'est pas visible depuis la RN57 car elle se trouve derrière l'église donc cachée (2011)				




















regione **F - Franche-Comté**

<i>località</i>	<i>area n°</i>	<i>latitudine</i>	<i>longitudine</i>	<i>vedere foto o informazioni nel web</i>
Sechin	 8.014	47.33850	6.29450	
D683 25 110 SECHINAire de repos entre Séchin et Grosbois (2011)				
Serre	 6.078	47.23767	5.93584	
Les SAPINS 25 rue de la gareMagasin Croc Nature25 770 SERRE Les SAPINS (2011)				
Sochaux	 6.075	47.51531	6.83220	
Carrefour de l'EuropeMusée de l'Aventure Peugeot-Sochaux25 600 SOCHAUX (2011)				
Thoirette	 6.500	46.26924	5.53529	
Grande Rue D 936A proximité de la supérette 8 à huit.39 240 THOIRETTE (2011)				
Vaivre	 7.313	47.63003	6.12968	
ET MONTOILLE Avenue des Rives du Lac suivre Le fléchage "camping du Lac" ou "PSA usine de VAIVRE (2011)				
Valoreille	 6.087	47.29983	6.74297	
4 et 7 Rue de MontaiguGérard BoiteuxG.A.E.C. Boiteux de Montaigu25190 VALOREILLE Camping Accueil à la ferme (2011)				
Villers	 6.080	47.06120	6.67126	
Le LAC Rue du Lac25 130 VILLERS Le LAC (2011)				
Villers	 8.009	47.05625	6.67096	
Le LAC Rue Pierre BercotParking des bateaux-mouches du Saut du Doubs 25 130 VILLERS Le LACA l'entrée de Villers en venant de Morteau (2011)				
Villers	 8.019	47.05575	6.67074	
Le LAC Rue Pierre Bercot25 130 VILLERS Le LAC Grand parking privé des Bateaux du Saut du Doubs situé à l'entrée du village en de Morteau (2011)				
Villers	 8.016	47.08558	6.70157	
Le LAC Le Saut du Doubs Parking du Saut du DoubsHameau " Les Taillards "25 130 Villers Le Lac (2011)				




















F - Haute-Normandie

Allouville	 8.741	49.59643	0.67697	
BELLEFOSSE rue Bourvil76190 ALLOUVILLE-BELLEFOSSE Parking de la mairie (2011)				
Angien	 7.458	49.84413	0.81922	
Impasse des Roseaux76740 AngiensCHATEAU D' ICLON3KM de VEULes Les ROSES (D 142) (2011)				
Auffay	 7.460	49.71759	1.10051	
Place Bleckede76720 AUFFAY (2011)				
Aumale	 7.431	49.76605	1.74554	
Le Grand Mail76390 AumaLe (2011)				
Beuzeville	 8.053	49.34489	0.34379	
CD 22 Rue Constant Fouché27210 BeuzevilleParking devant l'ancienne caserne des pompiers. (2011)				
Biville Sur	 7.465	49.98179	1.25856	
MER Chemin du Clos SavoyeCamping Le Clos Savoye **76 630 BIVILLE SUR MER (2011)				
Bolleville	 5.354	49.61467	0.54236	
Strada: A29 Direzione Le Havre<--->Abbeville A 29 Direzione LE HAVRE <--->ABBEVILLE (2011)				
Bosgouet	 8.045	49.35730	0.85104	
27310 BOSGOUETParking derrière l'église. (2011)				
Bouquetot	 8.046	49.36046	0.78183	
route de Routot27310 Bouquetot CD 144 Parking en bordure du CD. (2011)				




















regione **F - Haute-Normandie**

<i>località</i>	<i>area n°</i>	<i>latitudine</i>	<i>longitudine</i>	<i>vedere foto o informazioni nel web</i>
Bourg	 8.043	49.35361	0.81278	
ACHARD Rue de la Bourette27310 BOURG ACHARD Champ de FoireProximité des Pompiers (2011)				
Broglie	 6.119	49.00668	0.53055	
D4927270 BroglieSur Le site de l'ancienne gare réaménagée à 200 m du centre bourg. Signalisation dès l'entrée de Broglie. (2011)				
Buchy	 7.459	49.58551	1.36351	
route des Forges 76750 BUCHYsur Le parking de la salLe des sports (2011)				
Calengeville	 8.751	49.83373	1.51407	
Bosc Geffroy D920 Lieu-dit Bosc Geffroy76 270 CalengevilleA l'entrée du village (2011)				
Campigny	 6.116	49.31062	0.55189	
27500 CampignyCour de l'Ancien Presbytère.Parking de l'Eglise (2011)				
Cany	 8.736	49.78952	0.63124	
BARVILLE Rue du Lac76450 Cany BarvillePrendre la direction "Fécamp PL" à l'entrée de la ville en venant de Dieppe.Parking le long de Durdant (2011)				
Cauville	 8.732	49.59584	0.12945	
SUR MER rue Saint Nicolas76930 CAUVILLE SUR MERau carrefour avec la rue de Général de GaullePrendre en direction de l'église. (2011)				
Clères	 7.436	49.60131	1.11713	
Rue donnant sur Le carrefour entre la rue Edmond Spalikowski et la Cote du Mont Landrin.76 690 ClèresA 25 Km de Rouen 35 de Dieppe (2011)				
Cormeilles	 6.121	49.24838	0.37444	
Avenue de Chepstow D81027 260 CORMEILLes (2011)				
Criel	 8.742	50.03196	1.30984	
SUR MER Rue de la Plage76910 Criel sur Mer (2011)				
Criel	 8.740	50.03235	1.30975	
PLAGE Rue de la Plagele long de la digue qui va de Criel à Mesnil Val juste à la sortie de la balnéaire (2011)				
Critot	 7.466	49.61060	1.25218	
645 hameau de Bertramesnil Bertrand VAN ELSLANDE La ferme de BertravolailLes 76680 CRITOT Réseau Accueil à la Ferme (2011)				
Dieppe	 7.443	49.93058	1.08635	
Quai de la Marne76 200 DieppeFace du chenal non loin du port de plaisance. (2011)				
Doudeville	 7.450	49.71982	0.78795	
Place du Mont Criquet en centre ville à côté de la salLe des fêtes provisoire. Parcours bien indiqué juste à côté du supermarché Champion. (2011)				
Etretat	 7.454	49.70034	0.21572	
Rue Guy de Maupassant76 790 ETRETATA côté du camping municipal (2011)				
Etretat	 8.747	49.70857	0.21615	
PLace de la Gare Face à la gendarmerie Pas de services (2011)				
Eturqueraye	 8.049	49.37002	0.69469	
Parking (2011)				
Evreux	 6.123	49.02686	1.18678	
rue Emille DelahayeZone de la Rouge Mare 27000 Evreuxaire privée sur la concession LOCACAMP EVASION (2011)				
Fecamp	 7.469	49.75712	0.36106	
Chemin de NesmondDOMAINE DE RENEVILLE76400 Fécamp (2011)				



















regione **F - Haute-Normandie**

<i>località</i>	<i>area n°</i>	<i>latitudine</i>	<i>longitudine</i>	<i>vedere foto o informazioni nel web</i>
Fecamp	 7.452	49.76350	0.36500	
Chaussée Edouard Levasseur 76 400 FécampDerrière Le port de plaisance près de la plage (2011)				
Fecamp	 8.744	49.76073	0.37160	
Quai Sadi Carnot 76400 FECAMP (2011)				
Forges	 7.435	49.60584	1.54304	
Les EAUX Boulevard Nicolas Thiessé76 440 Forges Les EauxEn face du camping La Minière (2011)				
Froberville	 8.743	49.72383	0.33255	
rue du chateau76400 Froberville parking salle polyvalente (2011)				
Froberville	 8.739	49.72167	0.33167	
rue d'Etretat76400 Froberville (2011)				
Gaillefontaine	 7.445	49.65324	1.61448	
Grande RuePlace de la mairie Parking à coté de la mairie (2011)				
Gerville	 8.745	49.69698	0.32931	
rue de la liberté 76790 GERVILLE parking de la salle polyvalente (2011)				
Gisay	 6.117	48.94867	0.63279	
La COUDRE D15927330 Gisay La CoudreA la sortie de La Barre en Ouche prendre direction L'Aigle.Parcourir environ 1.5km et prendre à droite.Il y un panneau d'indication suivre (2011)				
Gournay	 7.432	49.48038	1.72668	
EN BRAY Avenue Sadi Carnot76 220 Gournay en Bray (2011)				
Grigneuseville	 7.462	49.64387	1.19830	
7 rue de la Plaine76850 GRIGNEUSEVILLEAire camping car privée de la PLAINE D'HERMESNIL Sortie A28 ET A29 Le PUCHEUIL D 929 Lieu dit : (2011)				
Gruchet	 7.464	49.53694	0.50889	
Le VALASSE Route de l'Abbaye76210 - GRUCHET Le VALASSEParc Eana76 210 GRUCHET Le VALASSE (2011)				
Heurteauville	 7.468	49.44734	0.81283	
route de la Mailleraye Le Clos des Citots Gérard LENORMAND 76940 HEURTEAUVILLERéseau Accueil à la Ferme (2011)				
Heurteauville	 7.461	49.44812	0.81460	
Rue du Village Aire privée: "Les Cerisiers"76940 HEURTEAUVILLE (2011)				
Jumieges	 7.449	49.43107	0.81513	
rue Alphonse Callais76480 Jumieges face à l'abbaye (2011)				
Jumieges	 8.738	49.42943	0.81672	
3093 route Mesnil 76480 JUMIEGESface à l'abbaye (2011)				
La Bouille	 8.750	49.35120	0.93300	
Parking près de l'embarcadère du bac76 530 La BOUILLE (2011)				
La Mailleraye	 7.444	49.48444	0.77333	
SUR SEINE Quai Paul Girardeau76 940 La Mailleraye sur SeineAu bord de la Seine près du Pont de Brotonne (2011)				
Le Havre	 7.434	49.48469	0.10716	
Chaussée John Kennedy Cars Feries centre vilLe du Havre 76 600 Le HAVRE (2011)				
Le Havre	 8.735	49.50400	0.07909	
rue Maurice Taconet76600 Le Havreparking de la plage (2011)				


regione **F - Haute-Normandie**

<i>località</i>	<i>area n°</i>	<i>latitudine</i>	<i>longitudine</i>	<i>vedere foto o informazioni nel web</i>
Le Neubourg	 6.120	49.14821	0.91563	
Accès: Avenue du Maréchal de Lattre de Tassigny. 27110 Le NEUBOURG Parking Leclerc auto (2011)				
Le Noyer	 6.122	49.01017	0.72444	
EN OUCHE D 140lieu dit la Godinière27 410 Le NOYER EN OUCHE René et Annie Lesur Ferme de la GodinièreRéseau Accueil à la (2011)				
Le Tilleul	 7.440	49.68425	0.18988	
Rue Sauvagère76790 Tilleul (Le)village équestre d'Etretat 2km d'Etretat en arrivant de la route du Havre Le village Le TILLEUL tourner à gauche direction centre (2011)				
Le Treport	 7.448	50.05948	1.36678	
Rue de la Télécabine76 470 Le TréportCalvaire des Terrasses Route de Mesnil-Val (2011)				
Le Treport	 7.437	50.05954	1.38930	
Rue Pierre Mendès France76 470 Le TréportDerrière Le terrain de camping. Tourner à droite au feu rouge à l'entrée de la ville (2011)				
Les Andelys	 6.124	49.23335	1.39844	
D 313aire au camping des Trois Rois27 700 Les Andelys (2011)				
Les Loges	 8.746	49.70194	0.28361	
Rue de la Gare76790 Les LogesParking de la gare (2011)				
Maniquerville	 7.467	49.69679	0.34706	
route des FalaisesDelphine CousinLa Ferme Normande 76400 MANIQUERVILLERéseau Accueil à la Ferme (2011)				
Manneville	 8.748	49.60833	0.35500	
La GOUPIL Rue Guy de MaupassantD10 parking salle polyvalente stade école76 110 MANNEVILLE La GOUPIL (2011)				
Mesnil	 7.446	49.41176	0.84440	
SOUS JUMIEGES Route du ManoirPrès du manoir d'Agnès SorelBase de loisirs UCPA (2011)				
Montville	 7.439	49.54752	1.07210	
Place de l'abbé Kerebel76 710 MONTVILLEPrès du stade Roland Neel en centre ville et à coté de l'église sur la zone de loisirs. Suivre très bien indiqué. (2011)				
Oissel	 7.451	49.33793	1.09180	
Quai de Stalingrad (tout au bout sur la gauche) Ile du Bras St Martin (2011)				
Petit	 7.442	49.89643	1.05404	
APPEVILLE rue de la Gare76550 Petit AppèvilleProximité camping "la source"500 mètres à gauche aux feux tricolores en venant de DIEPPE (2011)				
Quillebeuf	 8.052	49.47334	0.52593	
SUR SEINE rue du Gard27680 Quillebeuf sur Seine (2011)				
Rouen	 8.737	49.43652	1.09005	
quai Saint Sever76000 RouenParking de stationnement sur les quais bas rive gauche de la Seine face à la cité administrative.Proche Centre Ville . (2011)				
Rouen	 8.753	49.43018	1.10566	
Rue Sainte Amélie Ile Lacroix parking derrière la piscine76 000 ROUEN (2011)				
Rougemontier	 8.050	49.35789	0.71965	
D 675 27350 RougemontierA côté de l'école.Proximité Salle des fêtes . (2011)				
Routot	 8.047	49.37709	0.73681	
Avenue du Général de Gaulle27350 RoutotParking de la Liberté à côté de l'église. (2011)				
Routot	 8.048	49.37853	0.73278	
Rue de la Forge27350 RoutotParking derrière la Mairie (2011)				





















regione **F - Haute-Normandie**

<i>località</i>	<i>area n°</i>	<i>latitudine</i>	<i>longitudine</i>	<i>vedere foto o informazioni nel web</i>
Rugles	 6.118	48.82430	0.71121	
Place de la Liberté Rue Notre Dame 27250 RugLes (2011)				
Ry	 7.463	49.46884	1.34698	
place Flaubert 76116 RYParking Office de Tourisme (2011)				
Saint Germain	 8.041	49.24640	0.99972	
De PASQUIER RD 8627370 Saint Germain de PasquierParking face à la plus petite mairie de France. (2011)				
Saint Jouin	 8.734	49.64940	0.15767	
BRUNEVAL Rue des NénupharsRestaurant le Belvédère76 280 Saint Jouin Bruneval (2011)				
Saint Jouin	 8.749	49.64970	0.15349	
BRUNEVAL 76 280 Saint Jouin BrunevalSous le belvédère du port pétrolier (2011)				
Saint Nicolas	 7.453	49.52100	0.72730	
DE BLIQUETUIT Route du Bac76490 Saint-Nicolas-de-Bliquetuit ancienne caLe du bacPrès du pont de Brotonne au bout de la D40 en face de Caudebec Caux.Parking en bord de (2011)				
Saint Nicolas	 7.456	49.88031	1.22094	
D'ALIERMONT Place du19 Mars 1962 76510 Saint Nicolas d'Aliermont(derrière la mairie) (2011)				
Saint Nicolas	 7.455	49.51285	0.47284	
DE La TAILLe rue de la Mairie76170 Saint-Nicolas-de-la-TailLe (2011)				
Saint Ouen	 8.044	49.35756	0.88925	
De THOUBERVILLE Rue de la Posteou Rue des Champs27310 Saint Ouen de Thouberville (2011)				
Saint Valery	 7.433	49.87230	0.70843	
EN CAUX Quai d'aval76 460 Saint Valéry en CauxPasser devant l'Office du Tourisme et longer la rive gauche jusqu'au front de Mer aire la plage Ouest à (2011)				
Thomer	 8.042	48.90935	1.16795	
La SOGNE 27240 Thomer la SôgneEntre Evreux et Nonancourt sur la RD6154 (2011)				
Val	 7.457	49.70370	0.96502	
DE SAANE rue de la ceinture76890 Val de Saane (2011)				
Veules	 8.752	49.87494	0.79215	
Les ROSES Parking des falaisesRentrer dans le centre de Veules les roses et suivre le flechage (2011)				
Veules Les Roses	 7.438	49.87589	0.80297	
Parking du camping Les Mouettes***Avenue Jean Moulin76 980 Veules Les Roses (2011)				
Veulettes	 7.441	49.85412	0.60511	
SUR MER Chemin des Courses 76 450 VEULETTES-SUR-MERDerrière l'Office du Tourisme à gauche juste après la base nautique. (2011)				
Veulettes	 8.733	49.85510	0.60780	
SUR MER Rue du Pont Rouge76450 VEULETTES-SUR-MER sur le Parking de la Mer A gauche juste après le Pont-Rouge en entrant dans en venant de St Valéry de Caux (2011)				
Vieux	 8.051	49.42652	0.60996	
Port 27680 Vieux PortPetit parking face à la Seine (2011)				
Yport	 7.447	49.73720	0.31489	
Rue CharLes De Gaulle76 111 Yport 8 km au sud de Fécamp. Signalée (2011)				


F - Île-de-France

Bray	 7.473	48.41692	3.23785	
SUR SEINE Quai de l'IsLe 77480 Bray sue SeineAu bord de la seine à côté du pont sur Le grand Parking. (2011)				



















regione **F - Île-de-France**

località	area n°	latitudine	longitudine	vedere foto o informazioni nel web
Champigny Sur Marne 	 8.879	48.8294400	002.4769440	Periodo di apertura: tutto l'anno. Prezzo indicativo: € 33.00 / € 42.90. Numero di piazzole per itineranti: 470 (80m2). Superficie: 8 Ettari lordi. Possibilità di pagamento con carte di credito: Eurocard-Mastercard, Visa card. Pagamento con codice PIN/Carta Maestro accettata. Cani in bassa stagione (al guinzaglio) 2*. Cani in alta stagione (al guinzaglio) 2. Si accettano tende. Si accettano roulotte. Adatto anche a roulotte > 5,5 m, timone esclusi. Si accettano camper. Adatto anche a camper > 7,5 m e > 4 ton. (2011)
Chessy	 8.754	48.87664	2.78720	Eurodisney) Boulevard du Parc77 777 ChessyParking des parcs d'attraction Disneyland Paris dont une partie est réservée aux CC. Informations pratiques fournies à (2011)
Corneilles En	 7.737	49.11017	2.02118	VEXIN Les Ateliers du Camping-CarZA Les Terres Rouges 95 830 CorneilLes en VexinEn venant de Pontoise à gauche au rond point après la piste de (2011)
Coupray	 7.470	48.87262	2.79728	Avenue Robert SchumanStation Esso 77 700 COUPVRAY (2011)
Courpalay	 7.471	48.64534	2.96272	36 Rue de l'YronCamping Ippocamp *77 540 COURPALAY Accepte Le passage pour Les vidanges et plein (2011)
Le Bourget	 7.736	48.94272	2.42029	Parcheggio aeroporto Paris (SALON CC) D50 Avenue JF Kennedy 93 350 Le BOURGET (2011)
Les Jonchets La Gde Paroisse	 5.356	48.42993	2.92429	Strada: A.5 Direzione Paris--->Langres AUTOROUTE A 5Aire Les Jonchets La Grande ParoisseDirection Paris/LangresKm 30 (2011)
Milly	 7.735	48.40720	2.46782	La FORET Avenue de Ganay 56Station-service Total91 490 Milly la Forêt (2011)
Milly	 8.876	48.40339	2.46462	La FORET Boulevard Félix Eboué91490 Milly la ForêtAu centre de la ville. (2011)
Paris 	 8.878	48.8695540	002.2364180	http://www.campingparis.fr/ Campeggio al centro di Parigi, bagni scadenti, molto affollato. (2011)
Provins	 7.472	48.56047	3.27970	Vieux Chemin de Paris77 480 PROVINS (2011)
Sablonnières	 7.475	48.88705	3.27279	route de la valléel'Étang de bois Fremy77510 SABLONNIERES (2011)
Saint Germain	 8.755	48.88368	2.84984	SUR MORIN Rue du Général de Gaulle77 860 Saint GERMAIN SUR MORIN secteur Disney 10mn) derrière la maire et tous les commerces (2011)
Souppes	 7.474	48.18609	2.73173	SUR LOING Avenue du Maréchal Leclerc77460 Souppes sur LoingD607 (RN 7)Parking de l'office de tourisme (2011)
Triel	 8.756	48.98127	2.00092	SUR SEINE Quai de Seine78510 TRIEL SUR SEINECentre ville Longer la Mairie par la seule rue qui descend vers la Seine prendre droite à 200 m. (2011)
Ussy Sur Marne	 5.355	48.96711	3.05701	Strada: A.4 Direzione Paris--->Strasbourg AUTOROUTE A 4Direction Paris/Strasbourg Km 57 (2011)
Vemars Ouest	 5.378	49.07626	2.55163	Strada: A.1 Direzione Lille--->Paris AUTOROUTE A 1 Direction Lille/Paris Km 26 (2011)
Villabe	 5.377	48.59050	2.44641	Strada: A.6 Direzione Lyon--->Paris Autoroute A6sens Lyon vers ParisKm 29 (2011)




















regione **F - Île-de-France**

<i>località</i>	<i>area n°</i>	<i>latitudine</i>	<i>longitudine</i>	<i>vedere foto o informazioni nel web</i>
Vincennes	 8.877	48.83969	2.43597	
Esplanade Saint-Louis 94300 Vincennes (2011)				




















F - Languedoc-Roussillon

Agde	 6.351	43.29923	3.47095	
1 Bd Jean Monnet Parking Hyper U34 300 AGDE Monter au rond-point route de Rochelongue. La borne est au niveau de la station et de lavage. (2011)				
Agde	 6.353	43.29846	3.45194	
Aire dite des "Peupliers" Route de la Tamarissière 34 300 Agde (2011)				
Aigues	 6.231	43.56337	4.16398	
MORTES Les Poissons d'Argent Etang de la Marette D6230 220 Aigues Mortes Face au camping la Petite Camargue (2011)				
Aigues	 6.230	43.56651	4.18582	
MORTES Route du Port au bord du canal. Centre ville Très bien fléché de part et d'autre du pont 30 220 AIGUES MORTES (2011)				
Aigues	 8.127	43.56547	4.19596	
MORTES Boulevard Diderot Parking n° 4 30 220 AIGUES MORTES (2011)				
Aigueze	 8.130	44.30530	4.55250	
Au NO Aire naturelle derrière le village. 30 760 Aigueze (2011)				
Alzonne	 5.587	43.2582500	2.18757	
Ferme La Pujade Route de Montolieu 11 170 Alzonne Réseau Bienvenue à la Ferme (2011)				
Amelie	 7.235	42.47881	2.67425	
Les BAINS PALALDA Rue des Lledoners/ Avenue Beausoleil 66 110 AMELIE Les BAINS PALALDA l'entrée du Camping Municipal CAN DAV** (2011)				
Amelie	 7.243	42.48077	2.68049	
Les BAINS PALALDA Carrer de l'Oreneta et Carrer del Pardal 66 110 AMELIE Les BAINS PALALDA Arrivant de Ceret au début de l'agglomération sur l'Avenue Beausoleil d'un magasin Leader Price (2011)				
Anduze	 6.226	44.05000	3.98444	
Avenue du Pasteur Rollin Place de la gare 30 140 Anduze A la gare d'Anduze au fond du Parking vers Les bâtiments techniques (2011)				
Aniane	 6.361	43.70778	3.55806	
Le Pont du Diab Le Parking du Pont du Diable 34 150 Aniane (2011)				
Aniane	 8.218	43.70700	3.55824	
Pond du diable 34 150 ANIANE (2011)				
Aniane	 8.200	43.68550	3.58500	
Centre du village Place Etienne Sawier 34 150 ANIANE (2011)				
Argens	 7.838	43.2404500	2.76499	
MINERVOIS Avenue des Platanes Au bord du canal du midi 11 200 ARGENS MINERVOIS (2011)				
Aumont	 6.749	44.74009	3.28970	
AUBRAC Parking su Supermarché ATAC D80948 130 Aumont Aubrac (2011)				
Aumont	 8.377	44.72157	3.28489	
AUBRAC Avenue de Peyre D987 48 130 Aumont Aubrac Direction de la Poste et monter sur le plateau supérieur (2011)				
Bages	 7.834	43.1244400	2.99474	
parking en bordure de l'étang de Bages 11 100 BAGES (2011)				
Balaruc	 6.348	43.44574	3.67770	
Les BAINS Allée des Sources Parking des Thermes Hespérides 34 540 Balaruc Les Bains (2011)				




















regione **F - Languedoc-Roussillon**

<i>località</i>	<i>area n°</i>	<i>latitudine</i>	<i>longitudine</i>	<i>vedere foto o informazioni nel web</i>
Barjac	 6.245	44.31519	4.31958	Route des Vans Le Mas de ReboulCamping la Combe **30430 BARJAC Aire à l'intérieur du campingaccepte Le passage (2011)
Beaucaire	 6.236	43.81667	4.64107	Chemin des Marguilliers30 300 BEAUCAIRE (2011)
Bedarieux	 6.339	43.61071	3.15329	Avenue Jean Moulin34 600 Bédarieux Au bord de Le rivière L'Orb suivre complexe sportif René Char (2011)
Belesta	 7.248	42.71580	2.60764	Rue des Loisirs66720 BELESTA (2011)
Belpech	 5.556	43.1985900	1.74515	Avenue du Plantaurel (au bout)Stade municipal11420 BELPECH Aire communale (2011)
Belveze	 5.570	43.1080800	2.12345	DU RAZES Routier Place Malepère RD 623Lieu-dit Routier11 240 Belvèze du Razès (2011)
Belvezet	 8.374	44.62511	3.56034	LAC De CHARPAL Au bord du Lac48 170 BELVEZETDepuis Rieutord de Randon suivre la D1 direction lac de Charpal (2011)
Beziers	 8.221	43.33187	3.20219	les Ecluses de Fonsérannes Quai du Port Notre DameLes Ecluses de Fonsérannes34 500 BEZIERS (2011)
Boisset	 6.243	44.03565	4.02645	ET GAUJAC 2046 Chemin de la MadeleineDomaine de Gaujac***BOISSET ET GAUJAC30140 Anduze - GardDépendante du camping mais extérieur à celui ci. d'Anduze Alès suivre Les panneaux "Domaine (2011)
Bolquere	 7.252	42.51458	2.06235	Pyrénées 2000 Parking Super CasinoPyrénées 200066 210 BolquèrePar la D618 à gauche venant de Font Romeu direction Mont Louis (2011)
Bolquere	 8.615	42.51685	2.05903	rue du Belvédère66 210 BOLQUERE (2011)
Camurac	 7.839	42.8048200	1.91045	Parking de la stationau pied des pistes11 340 CAMURAC (2011)
Canet	 7.247	42.69951	3.02251	EN ROUSSILLON Rue de la Figarasse 66 140 Canet en Roussillon A l'entrée de Canet-Plage par la D617 sur Le parking du centre Casino et près du (2011)
Capestang	 6.337	43.32752	3.03837	Rue Georges Brassens34310 CAPESTANGCamping de TOUNEL* (2011)
Carcassonne	 5.578	43.2084400	2.36657	rue Gustave NadaudParking au bord de la cité11 000 CARCASSONNE (2011)
Carnon	 6.346	43.55097	3.99414	Avenue Grassion Cibrand34 280 CARNONA l'entrée Camping Les Saladelles** Les fourgons aménagés ne sont pas acceptés !!! (2011)
Carnon	 8.211	43.54882	3.96996	Route de Cabanes de Carnon34 280 CARNONAvant le pont d'entrée dans Palavas à droite au bord du canal (2011)
Carsan	 8.132	44.23914	4.55557	La CHARTREUSE De VALBONNE A quelques kilomètres à l'ouest de Pont Saint Esprit. Ancien monastère (2011)
Casteil	 8.599	42.53331	2.39206	Boulevard de la Cascade66 820 CASTEILAu Sud de Vernet-les-Bains (2011)




















regione **F - Languedoc-Roussillon**

<i>località</i>	<i>area n°</i>	<i>latitudine</i>	<i>longitudine</i>	<i>vedere foto o informazioni nel web</i>
Castelnou	 8.603	42.62161	2.70248	Lotissement L'Auxineil 66 300 CASTELNOUParking à l'entrée du village derrière l'église (2011)
Caux	 7.842	43.2378900	2.25210	SAUZENS sur le bord du canal du Midi11 170 CAUX SAUZENS (2011)
Cerbere	 7.240	42.45657	3.16310	Cap de Peyrefite Lieu dit Peyrefite 66 290 CerbèreAu Cap de Peyrefite après l'accueil du camping municipal au terrain de sport à des vestiaires du stade (2011)
Ceret	 7.253	42.50061	2.76066	4 rue du NéoulousZone Artisanale TECH ULRICH 66 400 CERET (2011)
Chusclan	 6.232	44.14546	4.67700	Route d'Orsan30 200 ChusclanA 8 km de Bagnols sur Cèze direction Avignon route N 580 1ère intersection après Le panneau fin agglomération. Prendre gauche (2011)
Clermont	 6.341	43.64700	3.39000	L'HERAULT Au bord du Lac du SALAGOU34 800 CLERMONT L'HERAULTFace au lac après l'entrée du camping Le Salagou** sur la droite (2011)
Clermont	 8.206	43.62505	3.43718	L'HERAULT Cours de la ChicaneEsplanade de la Gare34 800 CLERMONT L'HERAULT (2011)
Collioure	 7.241	42.52566	3.06861	Route de Madeloc66 190 COLLIOURE Près des terrains de tennis (2011)
Comps	 6.229	43.85371	4.60919	Place des Arènes30 300 COMPSA 8 kms de Tarascon/Beaucaire à moins de 15kms du Pont du Gard (2011)
Corbiere Nord	 5.268	43.1782100	2.54445	Strada: A61 Direzione Narbonne--->Toulouse AUTOROUTE A 61Direction Narbonne/Toulouse (2011)
Corbieres Sud Corbieres Sudautor	 5.267	43.1771400	2.53982	Strada: A61 Direzione Toulouse--->Narbonne A 61Direction Toulouse/Narbonne (2011)
Courniou	 8.216	43.47387	2.71379	Rue Georges Milhaud34 220 COURNIOUParking devant le musée et entrée de la grotte (2011)
Dorres	 8.602	42.48719	1.94484	Carreta de les Escaldes66 760 DORRESA l'entrée du village sur la gauche et après le cimetière (2011)
Duilhac	 5.572	42.8614400	2.56550	SOUS PEYREPERTUSE au début de la montée vers Le château de Peyreperetuse11 530 Duilhac sous Peyreperetuse (2011)
Egat	 7.246	42.49772	2.01349	D618 Parking du Super U 66 120 EGAT (2011)
Fabregues	 5.307	43.54951	3.80023	Strada: A.9 Direzione Orange--->Espagne 3 8 km après la sortie 32 (2011)
Fanjeaux	 5.557	43.1860500	2.03230	Chemin Fontanelles11270 FANJEAUX (2011)
Felines	 5.558	42.9871800	2.61254	TERMENES D613 (Sortie Sud) 11330 FELINES TERMENES (2011)
Fleury	 5.567	43.1903200	3.19702	D'AUDE Saint Pierre La Mer Etangs de PissevachesLieu dit Saint Pierre La Mer11 560 FLEURY D AUDE (2011)




















regione **F - Languedoc-Roussillon**

<i>località</i>	<i>area n°</i>	<i>latitudine</i>	<i>longitudine</i>	<i>vedere foto o informazioni nel web</i>
Fleury	 5.575	43.2153700	3.23180	
D'AUDE Les Cabanes de Fleury Lieu-Dit Les Cabanes de Fleury11 560 Fleury d'AudeA l'orée du village en bordure du port de plaisance (2011)				
Florac	 6.755	44.32556	3.59083	
Avenue Michel Gillibert/ Rue du Cimetière48 400 FLORACParking sous Le cimetière (2011)				
Font	 8.604	42.49414	2.03205	
ROMEY ODEILLO VIA Rue du Four Solaire66 120 Font Romey Odeillo ViaA proximité du four solaire (2011)				
Fontcouverte	 5.576	43.1701900	2.69109	
Lotissement de la GravetteA côté du stade municipal11 700 FONTCOUVERTE (2011)				
Fonties	 5.584	43.1859500	2.45263	
D'AUDE Chemin de Matet sur la D311800 FONTIES D'AUDE (2011)				
Fraisse	 6.338	43.60436	2.79606	
SUR AGOUT Chemin de La Salvetat à Fraisse34 330 FRAISSE SUR AGOUTEn sortie du village au bord de l'Agout. (2011)				
Frontignan	 8.215	43.46666	3.81436	
PLAGE Le Bois des Aresquiers D60 34 110 FRONTIGNAN PLAGEEntre Frontignan-Plage et Vic la Gardiole (2011)				
Frontignan	 8.214	43.44514	3.76035	
Rue du BassinParking du Plan du Bassin34 110 FRONTIGNAN (2011)				
Gruissan	 5.561	43.1041600	3.09961	
Quai de la TramontaneAire des 4 Vents11 430 GruissanA côté de la Gendarmerie Maritime au bout du quai (2011)				
Gruissan	 5.560	43.0957800	3.11122	
Avenue de la Jetée Aire des Chalets11 430 GruissanFace à la plage des Chalets (2011)				
Gruissan	 5.563	43.1203900	3.11428	
D33211 430 GruissanProche de l'étang de MateilLe (2011)				
Homps	 7.843	43.2754800	2.70893	
- Lac de Jouarrès Route du LacRoute de Homps à Pépieux (2011)				
Hures	 8.379	44.22174	3.35649	
La PARADE Parking de L'Aven Armand D99648 150 MEYRUES (2011)				
Ispagnac	 6.753	44.37077	3.53695	
Chemin des Plots48 320 IspagnacParking en retrait de la route dans Le village. (2011)				
La Bastide	 6.758	44.59068	3.90543	
PUYLAURENT Rue de la PostePlace de l'Eglise48 250 La BASTIDE PUYLAURENT (2011)				
La Malene	 6.759	44.30114	3.31909	
Camping municipal du Pradet D 907 bis48 210 La Malène A 200 mètres du village en direction de Millau. (2011)				
La Palme Est	 5.270	42.9507200	2.96840	
Strada: A.9 Direzione France--->Espagne (2011)				
La Salvetat	 8.219	43.60075	2.70139	
SUR AGOUT Tour des Hortes D 90734330 La SALVETAT SUR AGOUT (2011)				
Lagrasse	 5.586	43.0927200	2.62075	
Parking P2 Accès par la D1311 220 LagrasseAire en contrebas du pont (2011)				



















regione **F - Languedoc-Roussillon**

<i>località</i>	<i>area n°</i>	<i>latitudine</i>	<i>longitudine</i>	<i>vedere foto o informazioni nel web</i>
Lagrasse	 7.835	43.0907800	2.62354	
Dans le villageAccès par la D21211 220 LAGRASSE (2011)				
Lamalou	 8.220	43.59413	3.08334	
Les BAINS Centre ville à droite après le casino.Grand parking 34 240 LAMALOU Les BAINS (2011)				
Langogne	 6.750	44.73598	3.83489	
Base Plein Nature Espace Bleu Base nautique du lac de Naussac 48 300 LANGOGNE (2011)				
Lapradelle Puilaurens	 5.588	42.8098900	2.30668	
D11711 140 Lapradelle PuilaurensJouxte la caserne des pompiers. (2011)				
Latour	 7.249	42.45926	1.89406	
DE CAROL Village Club Yrivals2 Rue de Saneja66 760 Latour de CarolSignalée depuis la RN20 (2011)				
Latour	 7.245	42.60004	3.00739	
BAS ELNE Route de la mer 66200 LATOUR BAS ELNE (2011)				
L'aurac	 5.322	44.74256	3.28852	
Strada: A75 Direzione Montpellier--->Clermont-Fd Aumont-Aurac. 6 km après la sortie 36 (2011)				
Laudun	 6.242	44.10491	4.66216	
L'ARDOISE 105 Avenue du Général de Gaulle30 290 LAUDUN L'ARDOISE (2011)				
Laudun	 6.234	44.10774	4.65528	
L'ARDOISE Rue Pablo Picasso30 290 Laudun L'ArdoiseA proximité de la N580 entre Bagnol sur Cèze et Avignon. (2011)				
Le Barcares	 8.612	42.78944	3.03417	
Rue Annibal66 420 Le BARCARES (2011)				
Le Barcares	 8.614	42.78707	3.03803	
Avenue de la Côte Vermeille 66 420 Le BARCARES (2011)				
Le Barcares	 8.613	42.81083	3.03417	
Rue André Malraux66 420 Le BARCARES (2011)				
Le Barcares	 8.611	42.78835	3.03450	
Place des Pins66 420 Le BARCARES (2011)				
Le Barcares	 8.610	42.80333	3.03111	
Quai du Grau Saint Ange66 420 Le BARCARES (2011)				
Le Barcares	 8.607	42.78502	3.03502	
Rue de la Marine66 420 Le BARCARES (2011)				
Le Barcares	 8.608	42.81514	3.02922	
Avenue de la Coudalère66 420 Le BARCARES (2011)				
Le Barcares	 8.609	42.81459	3.02721	
Avenue de l'Ile de la Coudalère66 420 Le BARCARES (2011)				
Le Boulou	 7.234	42.52722	2.83722	
Chemin du Moulin Nou66 160 Le BOULOUSur la route de Perpignan direction Le Pertus. A l'entrée du Boulou venant du nord derrière Le cimetière (2011)				
Le Cap	 6.352	43.28608	3.51740	
D'AGDE Rue du Gouverneur34 300 Le CAP D'AGDESur l'axe menant à la plage de la Roquille face au camping La Clape (2011)				




















regione **F - Languedoc-Roussillon**

<i>località</i>	<i>area n°</i>	<i>latitudine</i>	<i>longitudine</i>	<i>vedere foto o informazioni nel web</i>
Le Cap	 6.362	43.28602	3.51749	
D AGDE Rue du GouverneurParking 24 des Grenadiers34 305 Le Cap d'Agde (2011)				
Le Caylar	 5.306	43.86500	3.31320	
Strada: A75 Direzione Beziers--->Clermont-Ferrand A la sortie 49 "Caylar" (2011)				
Le Collet	 8.372	44.25025	3.95266	
De DEZE Lieu-dit La Deveze 48 160 Le COLLET De DEZE (2011)				
Le Grau	 6.228	43.54063	4.13350	
DU ROI Rue du Commandant MarceauAccès: Rond point de la Plage. bord de merà l'entrée depuis La Grande Motte près du magasin "U" (2011)				
Le Grau	 8.208	43.28268	3.44540	
D'AGDE Boulevard du front de Mer34 300 Le GRAU D'AGDE Stationnement interdit du 15 avril au 15 septembre (2011)				
Le Grau	 8.129	43.48780	4.14511	
Du ROI Route de l'Espiguette parking l'Espiguette Tout le côté droit est réservé aux CCars (2011)				
Le Monastier	 6.752	44.50896	3.25162	
PIN MORIES Avenue de la République48 100 Le MONASTIER PIN MORIESSortie Le Monastier sur l'A75 (2011)				
Le Perthus	 8.601	42.46724	2.86275	
Avenue de France D7166 480 Le PERTHUSA gauche juste à l'entrée du Perthus. (2011)				
Les Angles Pla	 7.244	42.56351	2.06857	
Del Mir66 210 Les ANGLESVenant de Montlouis prendre sur la gauche avant d'entrer sur la station. Signalée (2011)				
Les Mages	 6.227	44.23444	4.16936	
Sur la D90430 930 Les MAGESEntre Alès et Saint Ambroix (2011)				
Les Salses	 8.378	44.56176	3.12488	
Etang de Bonnecombe D 52Col de Bonnecombe48 100 Les SalcesEntre Nasbinals et les Salces (2011)				
Leucate	 5.559	42.9425000	3.03000	
La FRANQUI Chemin des CoussoulesEn bordure du camping des Coussoules11 370 LEUCATE La FRANQUI (2011)				
Leucate	 5.564	42.9002200	3.05273	
PLAGE Chemin du MouretCentre Ostréicole11 370 Leucate PlageA coté du camping Cap Leucate en bord de plage (2011)				
Liausson	 8.213	43.64419	3.37452	
Au bout de la D156 E2 Lac de Salagou34 800 LIAUSSON (2011)				
Limoux	 5.568	43.0505600	2.21871	
Esplanade François Mitterrand11 300 LIMOUX (2011)				
Lodeve	 8.207	43.73365	3.31588	
Accès Boulevard du Général Leclerc34 700 LODEVE (2011)				
Lozere	 5.323	44.87557	3.24716	
Strada: A75 Direzione Clermond Fd--->Montpellier A Loubaresse (2011)				
Lunas	 6.349	43.70536	3.18539	
D35 route de BédarieuxBase de loisirs de la Prade34 650 LUNAS (2011)				
Marguerittes Nord	 5.298	43.87528	4.44843	
Strada: A.9 Direzione Orange--->Espagne Marguerittes NordSens Orange/Espagne (2011)				




















regione **F - Languedoc-Roussillon**

<i>località</i>	<i>area n°</i>	<i>latitudine</i>	<i>longitudine</i>	<i>vedere foto o informazioni nel web</i>
Marseillan	 8.205	43.318381	3.547657	
PLAGE Chemin du Gourg de Maffre34 340 MARSEILLAN PLAGEA l'extérieur du camping municipal Gourg de Marseillan (Mauro 2014)				
Marvejols	 8.373	44.55245	3.29426	
Chemin du Stade48 100 MARVEJOLS (2011)				
Mende	 6.751	44.52107	3.49597	
Faubourg Montbel48 000 MENDE (2011)				
Meze	 6.354	43.44133	3.59422	
Route de VilleveyracLieu Les Sesquiers34 140 MEZEFléchage depuis Le centre ville de MEZE (2011)				
Millas	 7.251	42.67463	2.70682	
Mas Saint PierreJoseph Planes Monique Planes 66170 MILLASRéseau accueil à la Ferme (2011)				
Millas	 8.605	42.67409	2.70417	
D612 MAS Saint PIERREMOULIN Saint PIERRE66 170 MILLAS De Perpignan :Voie rapide direction Andorre Sortie Millas Rond point direction Thuir 2 kilomètres a gauche. (2011)				
Mont	 7.233	42.50778	2.12278	
LOUIS Parking des remparts66210 MONT LOUIS (2011)				
Montagnac	 6.343	43.47515	3.49135	
N 113 - D 534 530 MONTAGNAC (2011)				
Montaud	 6.358	43.73583	3.95889	
D 21 Castries Baillargues 34 169 MontaudAu sud du village sortie autoroute A9 (2011)				
Montferrand	 7.836	43.3523800	1.82390	
Col de Naurouze Accès par RN 11311 320 MONFERRAND (2011)				
Montpellier	 8.204	43.61310	3.88598	
Rue D'Argencour Parking Joffre 34 000 MONTPELLIEREn centre-ville proche du Corum et de la place de la Comédie (2011)				
Montpeyroux	 6.340	43.69532	3.50532	
5 Place François Villon 34 150 MONTPEYROUX (2011)				
Montreal	 5.565	43.2002300	2.14146	
Place de la République11 290 MontréalEn bordure de la D 119 (2011)				
Montredon	 5.574	43.1826000	2.93492	
DES CORBIERES RN 113 rond point Terre d'Emeraude11 100 MONTREDON DES CORBIERES (2011)				
Moureze	 6.350	43.61899	3.35676	
34 800 MOUREZEAu village (2011)				
Narbonne	 5.571	43.1472600	3.15415	
PLAGE Accès D 33211 100 Narbonne Plage Face au Parc Aquajet (2011)				
Narbonne	 5.585	43.1803500	3.02295	
Avenue Maître Hubert Mouly11 000 Narbonne Ex : Avenue de la Mer. Direction Les plages sur Le parking la Narbonette (2011)				
Narbonne	 5.583	43.1757200	2.99465	
Avenue du Général Leclercparking du super marché CASINO11 000 NARBONNE (2011)				
Narbonne Vinassan Est	 5.271	43.2155200	3.09378	
Strada: A.9 Direzione Spagna---->France Après la sortie 37 A la hauteur de la station-service côté extérieur à l'autoroute. Très bien signalée. (2011)				




















regione **F - Languedoc-Roussillon**

<i>località</i>	<i>area n°</i>	<i>latitudine</i>	<i>longitudine</i>	<i>vedere foto o informazioni nel web</i>
Narbonne Vinassan Nord	 5.269	43.2147200	3.09044	
Strada: A.9 Direzione France--->Espagne AUTOROUTE A 9Direction Orange/Espagne (2011)				
Nasbinals	 8.376	44.64759	3.06519	
Le Déroc Cascade du Déroc D5248 260 Nasbinals (2011)				
Nasbinals	 8.375	44.66398	3.04384	
D1248 260 NASBINALSA la sortie du village direction Sainte Urcize (2011)				
Ouveillan	 5.580	43.2920400	2.97080	
Chemin du Puits neufFace à la cave coopérative11 590 OUEILLAN (2011)				
Palavas	 6.344	43.53086	3.92404	
Les FLOTS Rue Frédéric Mistral 34 250 Palavas Les FlotsSur Le port fluvial. Fléchée depuis l'entrée Sud de la ville (2011)				
Peyriac	 5.562	43.0924800	2.96318	
DE MER ancienne saline11 440 PEYRIAC DE MER (2011)				
Pezenas	 8.202	43.46033	3.42620	
Avenue du Maréchal Leclerc34 120 PEZENASStationnement sur la contre-allée (2011)				
Pezenas	 8.222	43.46430	3.42890	
Chemin Bas de Montagnac Sortie PEZENAS direction MILLAU par la nationale pas par l'autroute.Beaucoup de place et facile d'accès. (2011)				
Pezens	 5.569	43.2552800	2.26354	
D 6113Place de la Liberté11 170 PEZENS (2011)				
Port La Nouvelle	 5.579	43.0136600	3.04077	
Chemin des Vignes11 210 Port La NouvelleA coté du centre de tri (2011)				
Port La Nouvelle	 5.582	43.0155800	3.04978	
Boulevard du Général De Gaulle 11210 Port La NOUVELLe Parking Super U à droite proche station de lavage voiture (2011)				
Port Vendres	 7.230	42.51793	3.11286	
Route de la JetéePlage des Tamaris66 660 Port VendresDirection La Jetée (2011)				
Portel	 5.566	43.0570500	2.92248	
DES CORBIERES Caves Rochere11 490 PORTEL DES CORBIERES (2011)				
Portes	 8.133	44.26806	4.02528	
D906 parking du château de Portes (2011)				
Portiragnes	 8.217	43.27444	3.35139	
PLAGE Avenue de la Grande Maire 34 420 PORTIRAGNES (2011)				
Puicheric	 7.837	43.2267000	2.62713	
Avenue François Mitterrand11 700 PuichéricPrès de la mairie (2011)				
Puivert	 7.840	42.9161400	2.04406	
Route de l'Escaledbord du lac et du camping (2011)				
Puyvalador	 7.231	42.65127	2.07704	
Au dessus de la station de ski66 210 PUYVALADOR (2011)				
Quillan	 5.577	42.8740300	2.18261	
Boulevard CharLes de Gaulle Proche de la gareSuivre Les panneaux "Camping-car-club Nord-Picardie"11500 QUILLAN (2011)				











regione **F - Languedoc-Roussillon**

<i>località</i>	<i>area n°</i>	<i>latitudine</i>	<i>longitudine</i>	<i>vedere foto o informazioni nel web</i>
Redessan	 6.241	43.82592	4.49609	Sur Le parking du supermarché Casino près des pompes à essence au rond point de la D999 et D3. (2011)
Remoulins	 6.237	43.93731	4.55534	Route du Pont du Gard N86 30 210 RemoulinsSur la rive droite juste au pont (2011)
Remoulins	 8.126	43.93789	4.55851	D6086 Avenue Geoffroy PerretParking dans le bourg près du Gard. (2011)
Rigarda	 7.239	42.62603	2.52911	AIRE 66 La CAMPARIA 66 320 RIGARDASortie Perpignan route de Prades puis sortie Vinca CD 36 direction Rigarda. (ne pas y rentrer). Suivre puis suivre Le fléchage. (2011)
Rivesaltes Pia	 5.341	42.74928	2.89259	Strada: A.9 Direzione Espagne--->Orange Autoroute A 9 sens Espagne / Orange (2011)
Rivesaltes Pia	 5.340	42.75383	2.89226	Strada: A.9 Direzione Orange--->Espagne Autoroute A9 La Languedociennesens Orange/Espagne (2011)
Roquemaure Nord	 5.297	44.04984	4.76446	Strada: A.9 Direzione Orange--->Espagne Roquemaure NordDirection Orange/Espagne (2011)
Saillagouse	 7.238	42.45761	2.03756	Rue des Sports66 800 SAILLAGOUSEDerrière Le restaurant Christina (2011)
Saint Andre	 7.236	42.55231	2.97354	Rue de Taxo66 690 Saint ANDREParking de Taxo (2011)
Saint Chely	 6.754	44.80033	3.27412	D'APCHER Avenue de la Gare48 200 Saint CHELY D'APCHERAu rond point sur la D908 (2011)
Saint Gilles	 8.128	43.67217	4.43349	Du GARD Quai du Canal30 800 Saint GILLES Du GARD (2011)
Saint Hilaire	 6.757	44.30808	3.25088	D907 bisCanoë Kayak Le Soulio48210 Le CIRQUE DES BAUMES Que si vous louez un canoëPour stationnerUn parking gratuit et fermé est à votre disposition votre arrivée au Cirque (2011)
Saint Hippolyte	 8.131	43.96382	3.85848	Du FORT Boulevard du Temple Au rond point après Super U à droite Bd du Temple le parking est après le collège (2011)
Saint Jean	 6.238	44.10210	3.88347	DU GARD Avenue de la Résistance30 270 Saint Jean du GardA proximité de la Gare (2011)
Saint Mamert	 6.233	43.88479	4.19057	DU GARD Route du Stade 30 730 Saint Mamert du GardEntre Uzès et Sommieres (2011)
Saint Mathieu	 6.345	43.76222	3.86056	DE TREVIERS Chemin de la VilleParking de la Salle de sports34 270 ST MATHIEU DE TREVIERS (2011)
Saint Paul	 7.237	42.81057	2.50463	DE FENOUILLET Place Saint Pierre66 220 Saint PAUL DE FENOUILLET (2011)
Saint Pons	 8.203	43.48909	2.75813	De THOMIERES Place du FoiraletAngle Route de La Salvétat/Avenue du Camp Soulel34 220 Saint PONS De THOMIERES (2011)
Saleilles Mas	 7.250	42.66763	2.95676	AlartFrédéric Belmas CD 22 66 280 SALEILLESRéseau Accueil à la ferme (2011)










regione **F - Languedoc-Roussillon**

<i>località</i>	<i>area n°</i>	<i>latitudine</i>	<i>longitudine</i>	<i>vedere foto o informazioni nel web</i>
Salleles	 7.841	43.2675600	2.90474	
D AUDE Le Somail D 626embranchement canal de la Robine 11 590 SALLELES D'AUDE (2011)				
Salses	 8.606	42.83799	2.92036	
Le CHÂTEAU Chemin du Rec ou rue du stade direction parking du Château66600 SALSSES Le CHÂTEAU (2011)				
Sauve	 6.239	43.94017	3.95218	
D999 30 610 SAUVE Signalée dans Les deux sens soit en venant de Saint Hippolyte soit en venant de Quissac (2011)				
Serignan	 6.355	43.26999	3.28266	
Accès: rue Paul CézanneStation service Super U34 410 SERIGNAN (2011)				
Serignan	 6.360	43.26892	3.33629	
PLAGE Accès avenue de la PlageParking du mini-golf-bar34 410 Sérignan-Plage (2011)				
Serignan	 8.210	43.26241	3.31897	
PLAGE 34 410 SERIGNAN Direction camping "le Serignan Plage". Au bout de la route tourner à gauche. Grand parking à guche avant camping naturiste joutant le Serignan Plage (2011)				
Sernhac	 6.235	43.90658	4.56798	
Le Mas du Puit Blanc3215 Route de Beaucaire 30 210 SERNHAC (2011)				
Sete	 8.212	43.36100	3.60900	
PLAGE Route d'Agde N112 34 200 SETE Entre Sète et Marseillan le long de la mer (2011)				
Sete	 8.201	43.41000	3.70300	
Accès par Quai Pierre Paul de Riquet34 200 SETEPrès du port (2011)				
Sommieres	 6.240	43.78701	4.08717	
Chemin de la PrincesseDevant Le camping municipal30 250 SOMMIERES (2011)				
Tautavel	 8.617	42.81464	2.74385	
14 Rue de la République ou Allée Isidore BaqueEn bord de rivière (2011)				
Tautavel	 8.618	42.8173100	002.7501100	
Parcheggio in fondo al paese. Traversa Rue Jean Badia (2011)				
Thues	 7.232	42.52386	2.22487	
ENTRE VALLS 66 360 THUES ENTRE VALLSSur la route de Font-Romeu (2011)				
Thuir	 8.616	42.63500	2.75750	
Avenue du Docteur EcoiffierParking Cusenier 66 300 ThuirEntre la cave Byrrh et les écoles (2011)				
Tournissan	 5.581	43.0816500	2.67041	
D3 Domaine du clos Nelly route de Saint-Laurent11 220 TOURNISSAN (2011)				
Usclas	 6.359	43.52301	3.46589	
D'HERAULT 6 route de PaulhanA75 - sortie 58 (Paulhan)3 KMS à la sortie du village d'Usclas d'Hérault34 230 USCLAS D'HERAULT (2011)				
Vailhan	 6.356	43.55527	3.29882	
Parking de l'Eglise34 320 VAILHAN (2011)				
Valras	 6.342	43.24676	3.29596	
PLAGE Promenade des PêcheursEsplanade Emile Turgot34 350 VALRAS PLAGEEn centre-villLe bordure de plage du port PAS DE STATIONNEMENT (2011)				
Valras	 8.209	43.24128	3.28325	
PLAGE Boulevard Jean Moulin34 350 VALRAS Parking près du casino et du front de mer (2011)				




















regione **F - Languedoc-Roussillon**

<i>località</i>	<i>area n°</i>	<i>latitudine</i>	<i>longitudine</i>	<i>vedere foto o informazioni nel web</i>
Vendres	 6.357	43.26674	3.24127	
Magasin NAVI D OC ZAE Les Vignes Grandes chemin de Saint Martin 34350 VENDRES (2011)				
Vernet	 7.242	42.54290	2.39076	
Les BAINS Chemin de la Laiterie66 820 Vernet Les BainsSortie sud de la vilLe direction Casteil (2011)				
Village Catalan Est	 5.339	42.57320	2.84407	
Strada: A.9 Direzione Espagne--->Orange AUTOROUTE A 9sens Espagne/Orange (2011)				
Village Catalan Ouest	 5.338	42.58661	2.84751	
Strada: A.9 Direzione Orange--->Espagne AUTOROUTE A 9Direction Orange/Espagne (2011)				
Villefort	 6.756	44.43387	3.93082	
Accès rue des SédariesEntre Mende et Alès sur la D 90148 800 VILLEFORT (2011)				
Villefranche	 8.619	42.58746	2.36974	
De CONFLENT N116 Parking des grottes des Canalettes en bordure du Tét (ruisseau) à 300m du village édifié par Vauban.66 820 VILLEFRANCHE De CONFLENT (2011)				
Villeneuve	 6.244	43.99337	4.81837	
LEZ AVIGNON Quartier L'IsloCamping L'Ile des Papes****30400 Villeneuve-lez-Avignon Aire interne au camping: accepte Les CC de passage pour Les services. (2011)				
Villeneuve	 6.347	43.31706	3.28328	
Les BEZIERS Promenade des Vernets34 420 Villeneuve Les BéziersVenant de Béziers prendre à gauche direction centre vilLe ensuite prendre à droite fléchage. (2011)				
Villeneuve	 5.573	43.3151600	2.46432	
MINERVOIS au centre du villageface à la Mairie11 160 VILLENEUVE MINERVOIS (2011)				
Vinca	 8.600	42.64541	2.53242	
Rue Du Chateau 66 320 VINCAA l'angle rue du Chateau / rue Maréchal Joffre / Avenue Paul Coueffec. (2011)				




















F - Limousin

Ahun	 6.005	46.07942	2.04401	
D13 Route de LimogesRte de Bourgneuf à l'entrée du camping municipal23150 AHUN (2011)				
Aire Des Monts De Guéret	 5.284	46.18259	1.84832	
Strada: N145/E62 Aire sur la E62/N14523 000 GUERET (2011)				
Allasac	 5.888	45.25897	1.47358	
Avenue du Saillantparking de la gare19 240 ALLASAC (2011)				
Aubusson	 5.995	45.95700	2.17528	
Rue des Fusillés D98823 200 AubussonPrès de l'Intermarché (2011)				
Ayen	 7.946	45.24973	1.33175	
Suivre la direction "Table d'orientation des Puys" à la sortie du village en direction de Brive19 310 AYEN (2011)				
Beaumont	 7.692	45.78640	1.87077	
DU LAC Lac de Vassivière Presqu'île de Pierrefitte D43BLac de Vassivière87 120 Beaumont du LacProche du camping (2011)				
Bellac	 7.698	46.12571	1.04962	
Rue des Rochettes camping Les Rochettes **87 300 BELLAC (2011)				
Bessines	 7.685	46.10979	1.37008	
SUR GARTEMPE Rue d'Ingolsheim Sur l'A20 en venant de Châteauroux à une vingtaine de kilomètres avant Limoges. (2011)				
Beynat	 5.893	45.12528	1.72444	
Centre Ville19 190 BEYNAT (2011)				




















regione **F - Limousin**

<i>località</i>	<i>area n°</i>	<i>latitudine</i>	<i>longitudine</i>	<i>vedere foto o informazioni nel web</i>
Bort	 5.882	45.39913	2.49710	
Les ORGUES AngLe rues Fort Grande - et du Prémontalen centre ville19 110 BORT Les ORGUES (2011)				
Bourganeuf	 5.996	45.95483	1.75734	
Avenue du Dr Butaud D51Place du foirail23 400 BOURGANEUFAccès à coté de la poste (2011)				
Boussac	 5.987	46.36612	2.20555	
BOURG CHATEAU DE POINSOUZE (2011)				
Brivezac	 5.894	45.00993	1.85038	
Valeyran19120 BRIVEZACAire naturelLe de camping La Berge Ombragée (2011)				
Bujaleuf	 7.701	45.79722	1.63111	
Route du Champ de Foire87 460 BUJALEUF Centre-villLe de Bujaleuf près du champ de foire (2011)				
Bujaleuf	 8.846	45.80500	1.63639	
A côté du plan d'eau de Bujaleuf (Lac de Sainte-Hélène)87 460 BUJALEUF (2011)				
Chalus	 8.843	45.65333	0.98056	
Au bord de la route Limoges Périgueux87 230 CHALUS (2011)				
Chamberet	 5.878	45.58518	1.71937	
D 16proximité Mairie (100m)19 370 CHAMBERET (2011)				
Chambon	 5.991	46.18576	2.43435	
SUR VOUEIZE Route du StadeA l'entrée du camping municipal (2011)				
Châtelus	 5.999	45.99894	1.60339	
Le MARCHEIX Rue du Tursaud Nord ouest de Bourganeuf A l'extérieur du camping municipal Parking plat23 430 CHATELUS Le MARCHEIX (2011)				
Chenerailles	 6.000	46.11059	2.17755	
D990A la sortie du bourg en direction d'Aubusson (2011)				
Collonges	 5.889	45.05822	1.65937	
La ROUGE Parking "Le Marchadial".19 500 Collonges la RougeA la sortie du village direction Meyssac suivre "Village de Vacances (2011)				
Conceze	 5.891	45.35444	1.34556	
Petit village entre Lubersac et Chabrignac sur la D901 (2011)				
Cressat	 5.992	46.13956	2.11015	
D990 rue de Laprade (A 20m de)à 50m du plan d'eau.entre ChenerailLe et Gueret (2011)				
Crocq	 6.004	45.86365	2.36923	
En sortie du bourg sur Le bord de la D996 (2011)				
Dampniat	 5.887	45.16250	1.63740	
complexe sportif19 360 DAMPNIAT (2011)				
Donzenac	 5.873	45.21884	1.51841	
Accès Rue du19 Mars 1962Prendre direction Le Campingl'aire se situe à l'entrée du Camping19 270 DonzenacAu village de vacances "la Rivière" (2011)				
Egletons	 5.874	45.40384	2.04801	
Rue Henry Dignac Parking de l'Espace Ventadour (centre ville) accès RN89 et A89 (2011)				
Eymoutiers	 7.682	45.73794	1.73472	
Route de Limoges D 979parking du magasin Casino (2011)				




















regione **F - Limousin**

<i>località</i>	<i>area n°</i>	<i>latitudine</i>	<i>longitudine</i>	<i>vedere foto o informazioni nel web</i>
Felletin	 5.990	45.88308	2.17667	
Avenue Joffre23500 FELLETINDans Le bourg accès fléché (2011)				
Forges	 5.892	45.15376	1.87090	
Rue Pierre et Marie Curiedevant Le camping municipal19 380 FORGES (2011)				
Glandon	 7.697	45.47677	1.22887	
D18 Place de la Bascule87 500 GLANDON (2011)				
Gouzon	 5.988	46.19091	2.24014	
Place du Champ de Foire23 230 GOUZON (2011)				
Jarnages	 5.994	46.18417	2.08098	
Route des Promenenctes23 140 JarnagesPrès du plan d'eau signalé (2011)				
Javerdat	 7.702	45.95323	0.98600	
87 520 JaverdatAu centre du village près de l'église (2011)				
La Celle Dunoise	 5.993	46.30897	1.77515	
Route du CananrdAu centre du bourg de La Celle-Dunoise près du camping. (2011)				
La Courtine	 6.007	45.70590	2.25890	
Rue J. BayLe de Saint Setiers 23 100 La Courtine (2011)				
Lac	 7.942	45.09255	1.43043	
De CAUSSE accès D59Près de Brive la Gaillarde.A Larche suivre la direction Lac de Causse19 600 LAC De CAUSSE (2011)				
Le Boismande	 5.374	46.31750	1.41750	
Strada: A20 Direzione Châteauroux--->Limoges Autoroute A 20 sens Châteauroux / Limoges (2011)				
Le Dorat	 7.699	46.21225	1.08031	
Route de la Planche aux DamesCamping de la Planche aux Dames *87 210 Le DORAT (2011)				
Les Salles Lavauguyon	 7.680	45.74000	0.70083	
Le Tilleul Route de Saint Mathieu87 440 Les SALLES LAVAUGUYON (2011)				
Liginiac	 5.896	45.39158	2.30387	
Le Maury Lieu-dit Le Maury 19 160 LiginiacAu bord du lac de Neuvic suivre Le balisage "restaurant Le Maury" (2011)				
Lubersac	 5.890	45.43834	1.39808	
rue du 8 mai 1945Parking de SUPER U19 210 LUBERSAC (2011)				
Lussac	 7.689	46.34364	1.17996	
Les EGLISES route de Saint Sulpice Les Feuilles87 360 LUSSAC Les EGLISESBorne intérieure camping (2011)				
Magnac	 7.688	45.61740	1.43354	
BOURG Le champ de foire87380 MAGNAC BOURG (2011)				
Marcillac	 5.883	45.26920	2.00924	
La CROISILLE rue de la FontaineRD18 entre EGLETON et ARGENTAT.Très bien fléché dans Les deux sens.19320 MARCILLAC La CROISILLE (2011)				
Marsac	 5.989	46.09999	1.57935	
Au Stade Aire fléchée par panneaux C.Cars.La commune de MARSAC est située à 29 kms au S-O de GUERET. (2011)				
Marsac	 7.989	46.10549	1.58036	
Plan d'eau de la Brousse (2011)				



regione **F - Limousin**

<i>località</i>	<i>area n°</i>	<i>latitudine</i>	<i>longitudine</i>	<i>vedere foto o informazioni nel web</i>
Masseret	 7.945	45.54072	1.52130	
Chemin de la ButteProche de la A20 entre Limoges et Brive19 510 MASSERET (2011)				
Meymac	 5.881	45.52459	2.12804	
Près du lac de Sechemaille19 250 MeymacSignalée (2011)				
Montboucher	 5.998	45.95377	1.67899	
N14123 400 MontboucherEntre Limoges e Bourgneuf 8 km avant prendre petite route qui monte dans Le village. (2011)				
Montrol	 8.847	46.02922	0.95985	
SENARD Route de Montmézery87 330 Montrol SénardEn haut du village parking en bord de route + aire de bivouac en face (2011)				
Moutier	 7.990	46.09178	2.05401	
D' AHUN Parking (2011)				
Nantiat	 8.845	46.00854	1.17339	
Place du Commerce à Nantiat (87) située sur la départementale D711 (2011)				
Nieul	 7.695	45.92564	1.17236	
Place du19 Mars 1962 D20 87 510 Nieul Face au château (2011)				
Objat	 5.876	45.27110	1.41147	
D148E Avenue JuLes Ferry Route de VignolsAu Parc Aquatique19 130 OBJAT (2011)				
Oradour	 7.681	45.93530	1.02514	
SUR GLANE Rue du Stade87 520 Oradour sur GlaneVers Le stade de football (2011)				
Pageas	 7.691	45.67750	1.00222	
N 21 entre Limoges et Châlus à 3 Km de Châlus. (2011)				
Peyrat	 7.679	45.81468	1.77085	
Le CHATEAU Place du Pré de L'ageSuivre Les panneauxL'aire se trouve sur Le parking poids lourds (2011)				
Peyrelevade	 5.879	45.70056	2.04083	
Route de ChambouxA l'entrée du camping municipal19 2990 PEYRELEVADE (2011)				
Pompadour	 7.947	45.39310	1.35992	
Etang du Merle Accès D719 230 PompadourForêt domaniale de Pompadour (2011)				
Porte De Correze	 5.281	45.54376	1.50977	
Strada: A20 Direzione Limoges---->Cahors Porte de Corrèze sens Limoges / Cahors AutorouteA20!! Portique : accès maximum: 3 m !! (2011)				
Rancon	 7.696	46.12778	1.18129	
La Gare87 290 RANCONA la sortie sud direction Bellac (2011)				
Razes	 8.844	46.03278	1.33667	
87 640 RAZES (2011)				
Royere	 5.997	45.84004	1.91121	
DE VASSIVIERE D3 rue de Vassivière Place du Dr Perraud en face de la supérette Proxi23 460 ROYERE DE VASSIVIERE (2011)				
Sadroc	 5.872	45.28327	1.54866	
Chemin du Château19 270 Sadroc Au centre du bourg (2011)				
Saint Dizier	 6.002	46.02306	1.71722	
LEYRENNE En bordure de la RD 912 à l'entrée du bourg à l'entrée du camping (2011)				


















regione **F - Limousin**

<i>località</i>	<i>area n°</i>	<i>latitudine</i>	<i>longitudine</i>	<i>vedere foto o informazioni nel web</i>
Saint Germain	 7.687	45.61134	1.50108	Les BELLES Au sud de Limoges direction ToulouseA cote de Magnac BourgSe trouve hors camping ouverte toute l'année et gratuite hors saison87 380 Saint GERMAIN (2011)
Saint Hilaire	 7.683	45.63490	1.16075	Les PLACES Lac Plaisance (terrain de tennis)87 788 Saint HILAIRE Les PLACES (2011)
Saint Junien	 6.001	45.88164	1.75201	La BREGERE Sur la D940 depuis la N141 avant Bourganeuf en venant de limoge (2011)
Saint Laurent	 6.003	46.16639	1.96167	Rue des CerisiersD4 Derrière l'église23 000 Saint LAURENT (2011)
Saint Laurent	 7.690	45.76528	0.95639	SUR GORRE Allée des PrimevèresAire naturelLe Les Chênes87 310 Saint Laurent sur Gorre (2011)
Saint Pardoux	 7.700	46.03436	1.29902	Santrop Chabanne lac de Saint-PardouxSite de Santrop 87640 Razes (2011)
Saint Privat	 5.875	45.14037	002.09776	Rue des Chanaux"Les Chanaux"Près du centre de secours très bien fléchée. 19 220 ST PRIVAT - (2011)
Saint Robert	 7.944	45.25743	1.29197	Rue Jean Ségurel D39En face du cimetièrePrès d'Objat et Juillac19 310 Saint ROBERT (2011)
Saint Sulpice	 6.006	46.18276	1.84849	Le GUERETOIS Esplanade des Monts 23 000 Saint SULPICE Le GUERETOIS (2011)
Saint Vitte	 7.684	45.62523	1.54598	SUR BRIANCE Sortie 42 sur autoroute A20parking à coté de la mairie 87380 Saint VITTE sur BRILLANCE (2011)
Saint Yrieix	 7.686	45.52065	1.26853	La PERCHE prendre la direction déchetterie à la sortie sud de Saint Yrieix et faire environ 6kms87 500 Saint YRIEIX La PERCHE (2011)
Saint Yrieix	 7.693	45.51250	1.20611	La PERCHE Avenue Gutenberg 87 500 Saint YRIEIX La PERCHE (2011)
Sauviat	 7.694	45.90941	1.61471	SUR VIGE à droite à la sortie du villageen venant de St Léonard de Noblat et en direction de Bourganeuf (2011)
Segur	 7.943	45.42839	1.30484	Le CHATEAU Rue du ChâteauPlace du FoirailAu centre du village au bord de la rivière19 230 SEGUR Le CHATEAU"Un des plus beaux village de (2011)
Servieres	 5.885	45.14415	2.03665	Le CHATEAU proximité du lac E.D.F de Feyt à 4 km du village.près du camping municipal en contournant Les chalet19 220 SERVIERES Le CHATEAU (2011)
Treignac	 5.884	45.54551	1.80076	SUR VEZERE D 940 bord de la Vézère à 1.5km du centre ville19 260 TREIGNAC SUR VEZERE (2011)
Turenne	 5.886	45.05391	1.57988	D 8En arrivant de Collonges la Rouge derrière Le syndicat initiative19 500 TURENNE (2011)
Ussel	 5.880	45.54762	2.28330	Route du Pontyau bord du lac29 200 USSEL (2011)
Uzerche	 5.877	45.42452	1.56618	Place de la Petite Gare19 140 UzercheAccès rue Paul Langevin (2011)




















regione **F - Limousin**

<i>località</i>	<i>area n°</i>	<i>latitudine</i>	<i>longitudine</i>	<i>vedere foto o informazioni nel web</i>
Vassivieres	 8.842	45.80555	1.84272	
D 233à l'Ouest du Lac près de Peyrat-Le-Château parking près du Lac et du Camping des peyrades (2011)				
Vigeois	 5.895	45.36717	1.53392	
D7 route de BriveLac de Poncharal19 410 VIGEOISPar la D7 à 1 5 km sud de Vigeois direction Saint-Pardoux l'Ortigier (route de (2011)				




















F - Lorraine

Amneville Snowhall	 7.050	49.24604	6.13152	
57363 AMNEVILLECentre thermal et touristique Accès par rue de l'Europe (2011)				
Attigny	 7.703	48.05877	6.00811	
La Grange Brûlée D460Lieu-dit La Grange Brûlée88260 AttignyProche de la Foret (2011)				
Baccarat	 6.951	48.44849	6.73795	
Rue Adrien Michaut54 120 BACCARAT (2011)				
Bains	 7.720	48.00003	6.26204	
Les BAINS Avenue du Lieutenant Colonel Chavanne88 240 BAINS Les BAINSProche de la gendarmerie (2011)				
Bar	 6.963	48.77536	5.16654	
Le DUC Rue du Débarcadère55500 Bar Le Duchalte du port fluvial située Le long du canal de la Marne au Rhin. (2011)				
Bazoilles	 8.852	48.30222	5.65824	
SUR MEUSE Route de PompierreRD 74 entre Neufchâteau et Langres.88 300 BAZOILLES SUR MEUSE (2011)				
Blercourt	 6.965	49.11139	5.23987	
rue de la FontaineAccès par Le rue de l'Eglise55 120 BLERCOURT A la sortie du village direction Verdun Chez Mr Vande Wostine Espace (2011)				
Bonzee	 6.976	49.09750	5.61453	
Base de Loisirs du Colvert55160 BONZEE (2011)				
Bruley	 6.957	48.70640	5.85554	
Place du Rouloye 54200 Bruleyen bas du village (2011)				
Bulgneville	 7.714	48.20733	5.83899	
Rue des Récollets88 140 Bulgneville Le A proximité de l'étang des "Récollets" (2011)				
Celles	 8.849	48.45472	6.94361	
SUR PLAINE D182bParking côté du Moulin88 110 CELLES SUR PLAINE (2011)				
Celles	 8.859	48.45083	6.93500	
SUR PLAINE D182bLa Basse de ParaParking de la PlageProche base nautique (2011)				
Certilleux	 8.855	48.31193	5.72679	
Rue de l'Eglise88300 CertilleuxSur la route de Vittel vers Neufchateau.Juste en face de l'église. (2011)				
Charmes	 7.704	48.37327	6.29568	
Port de Plaisance 88 130 CHARMES (2011)				
Commercy	 6.975	48.76374	5.59616	
rue du docteur BOYER55 200 COMMERCEY Sortie Commercy direction Pont a mousson D958 derrière Le vélodrome.Facile d'accès très proche du centre ville (2011)				
Contrexeville	 7.705	48.18787	5.87990	
rue des Magnolias88140 ContrexevilleZA la ChailLe derrière Le centre Leclerc. (2011)				
Damvillers	 6.973	49.33790	5.39752	
Rue de L'Ile d'Envie 51150 DAMVILLERS Sur la D65 à l'entrée du village venant de Verdun.Près de la gendarmerie. (2011)				




















regione **F - Lorraine**

<i>località</i>	<i>area n°</i>	<i>latitudine</i>	<i>longitudine</i>	<i>vedere foto o informazioni nel web</i>
Dieue	 6.972	49.06978	5.42690	SUR MEUSE Accès Route des Dames 55 320 Dieue sur MeuseEntre la rue du Stade et la rue des Lilas au bord canal de l'est (Port (2011)
Dun Sur	 6.971	49.38849	5.17840	MEUSE Rue du Vieux Port55 110 Dun SUR MEUSE Sur la RD 964 Le long du fleuve Meuse (2011)
Epinal	 7.712	48.17944	6.46861	37 Chemin du Petit Chaperon Rouge88000 EpinalA l'extérieur du camping municipal (2011)
Favieres	 6.955	48.46650	5.96138	Route de Gélaucourt54115 FAVIÈRES"base de loisirs" signalisation par panneaux (2011)
Fenetrange	 7.051	48.85365	7.02723	Route de Sarre UnionZA de Bantzenheim57930 FENETRANGE - WALLY SERVICES (2011)
Fontenoy	 6.960	48.45640	6.66391	La JOUTE rue de la division Leclerc54122 Fontenoy la jouteAxe LunevilLe Saint DIE prendre la RD22 après AzerailLes (2011)
Fontenoy	 7.710	47.97704	6.20582	Le CHATEAU 41 Rue de la ChenaLe 88 240 Fontenoy Le Château (2011)
Fraize	 7.709	48.18222	7.00361	Place Jean Sonrel88230 FRAIZEA côté de l'Office de Tourisme. (2011)
Garrebouurg	 8.508	48.71138	7.21694	D98 (Lutzelbourg=>Haselbourg)57820 GarrebouurgA droite rue du pan incliné vers Arzviller. (2011)
Gerardmer	 7.706	48.07301	6.87605	Boulevard d'Alsace88 400 GERARDMERA 100 m de l'office du tourisme. (2011)
Gerardmer	 8.853	48.05891	6.89125	La Mauselaine Chemin de la RayéeLieu-dit La Mauselaine88 400 GérardmerAu pied des pistes de ski alpin fléchée. Prendre la rue face à de Gérardmer Boulevard d'Alsace en direction de l'Hôtel de Ville (2011)
Greux	 7.722	48.45002	5.67663	D 164 à côté de l'église.88 630 GREUX (2011)
Haironville	 8.458	48.68443	5.08622	rue Charles Collet55000 HAIRONVILLEAu bord de la Saulx sur la D4 juste après le pont. Au fond du parking de la salle fêtes. (2011)
Hautmougey	 8.858	48.01467	6.23899	D164 de Bains les Bains vers Darney88240 HautmougeyArrêt fluvial au bord de la D164 (2011)
Heudicourt	 6.977	48.93500	5.71540	SOUS Les CÔTES D133 - direction Lac de Madine 55 210 Heudicourt sous Les CôtesEn bordure de la rive ouest du lac de Madine fléchage "Madine 2 et (2011)
La Bresse	 7.717	47.99449	6.85513	Route de Niachamp88 250 La BRESSEAccès à l'aire via Route de Cornimont (D486) au rond-point allant vers 'La Bresse Centre': fléchage +/- m. après Les Services Techniques (2011)
La Bresse	 7.719	47.99877	6.91821	5 route des PlanchesAire municipaLe Les Hauts des Bluches88 250 La BRESSEA l'extérieur du camping-caravaneige Camping et Relais "Le Haut des Bluches"***Située sur la D34 en du col de la (2011)
La Bresse	 8.854	48.04336	6.93322	Lispach Route de Lispach D34c Stade de biathlon de la Bresse Véronique Claudel88 250 La BresseEtre La Bresse et le hameau de (2011)
La Bresse	 8.857	48.03864	6.97233	88 Route de Vologne88 250 La BresseFace à l'école de ski et 2 km au sud du Hohneck au niveau des remonte-pentes. (2011)










regione **F - Lorraine**

<i>località</i>	<i>area n°</i>	<i>latitudine</i>	<i>longitudine</i>	<i>vedere foto o informazioni nel web</i>
La Croix	 6.979	48.97898	5.51198	SUR MEUSE Route de SeuzeyAire privée Auberge de la Truite55 300 La CROIX SUR MEUSE (2011)
La Schlucht	 8.851	48.06472	7.02222	Col de la Schlucht D 6188 230 La SchluchtEn haut du col sur la route des Crêtes en direction du col du (2011)
Les Islettes	 6.968	49.12143	5.03682	Route de Lochères55 120 Les ISLETTES Entre Clermont-en-Argonne et Sainte Menehould.A 5km de Clermont-en-Argonne prendre droite direction Les Islettes traverser Le village et continuer en direction (2011)
Ligny	 6.966	48.68777	5.31972	EN BARROIS Rue du Grand Cerf55 500 LIGNY EN BARROIS A l'entrée de ligny sur Le port fluvial du canal de la MARNE RHIN dans Le sens PARIS (2011)
Longuyon	 6.952	49.44787	5.59955	Place Salvator Allende54260 Longuyon (2011)
Luneville Quai	 6.953	48.59778	6.49750	de la Vézouze54300 LunévilleUne fois dans Lunéville suivre "camping municipal" puis Les directions sont fléchées séparément après Le camping (2011)
Metz	 7.053	49.12384	6.16909	Allée de Metz Plage 57000 Metz (2011)
Millery	 6.950	48.81590	6.12701	Avenue de Moselle54 670 Millery De l'A31 entre Pont à Mousson et Nancy prendre la sortie 25. (2011)
Moirey	 6.974	49.30622	5.40300	FLABAS CREPION 1 rue de la Mairie55150 MOIREY FLABAS CREPIONCaroLe e Benoît DENIS Ferme du vallon Réseau Accueil à la Ferme (2011)
Monthureux	 7.718	48.03153	5.97368	SUR SAONE Le Pré Favet88140 MONTHUREUX SUR SAONEEn bordure de la Saône. (2011)
Montmedy	 8.460	49.51863	5.35950	Rue VaubanParking CC + autocars55 600 MontmédyJuste avant l'entrée de la citadelle (2011)
Nancy	 6.954	48.69210	6.19346	Boulevard du 21e Régiment d'AviationQuai Saint Georges54000 NancyPort de plaisance (2011)
Nancy	 8.453	48.70403	6.17601	112 rue Charles Keller54100 NancyParking spécial CC (2011)
Neuvilly	 8.456	49.15472	5.03528	EN ARGONNE Etang des Bercettes55 120 Neuvilly en ArgonneEn venant de Clermont-en-Argonne prendre la D998 vers le Nord en arrivant à Neuvilly à gauche avant le pontContinuer direction "Carrefour de la C (2011)
Niderviller	 7.055	48.71748	7.09901	1 Avenue de Lorraine Marina Niderviller Kuhnle-Tours57 565 NIDERVILLER (2011)
Nonsard	 6.967	48.92825	5.75821	LAMARCHE rue de Bois Gérard55210 - Nonsard-LamarcheLac de Madine (2011)
Plombières	 7.723	47.96208	6.45411	Les BAINS Avenue des Etats-Unis88 370 Plombières Les Bains (2011)
Plombières	 8.850	47.96769	6.46895	Les BAINS D157aRoute de Remiremont88370 Plombières les BainsSur la Promenade des Dames. (2011)
Pont A	 6.956	48.90163	6.06312	MOUSSON Boulevard de Lattre de Tassigny54 700 Pont A MOUSSONSituée au port de plaisance (2011)











regione **F - Lorraine**

<i>località</i>	<i>area n°</i>	<i>latitudine</i>	<i>longitudine</i>	<i>vedere foto o informazioni nel web</i>
Provencheres	 8.856	48.31722	7.09167	
SUR FAVE 5 route de Saales88490 PROVENCHERES SUR FAVEFerme du canard argenté.N420 en direction du col de SaalesA 500m après la sortie village petit chemin de terre sur la gauche. (2011)				
Rebeuville	 7.715	48.33530	5.70128	
Rue du Cougnot88300 RebeuvilleSur D 164 (de Neuchateau à BulgnévilLe Contrexéville..)Quelques kilomètres seulement de Neufchateau. (2011)				
Remiremont	 8.848	48.00700	6.58400	
Route d'Hérival88 205 REMIREMONT zone de loisirs.Du côté des tennis / club équitation / parcours santé. (2011)				
Revigny	 6.969	48.82655	4.98344	
SUR ORNAIN Rue du Stade55800 Revigny sur OrnainPrès du camping municipal/OT (2011)				
Rhodes	 7.056	48.75784	6.90053	
rue principale57810 RhodesAu bout de la rue PrincipaleAu bord de l' Étang du Stock (2011)				
Richardmenil	 6.959	48.59485	6.16117	
Rue du Lac 54630 RICHARDMENILla RD 115 étant en sens unique l'accès se fait par la RD 570 qui traverse Le village (puis la rue du Lac (2011)				
Rollainville	 7.716	48.36152	5.73846	
Place de la Mairie88300 RollainvilleAu départ de Neufchateau prendre la D166 pendant 4 km ce village est fléché sur la gauche.Par la D166 y a 17 km pour (2011)				
Rupt	 7.721	47.92061	6.66194	
SUR MOSELLe Quai de la ParelLe 88 360 Rupt sur MoselleAccès rue d'Alsace à côté du parking car PL et Ecomarché (2011)				
Saint Mihiel	 6.964	48.90233	5.53977	
Chemin Gué Rapeau 55300 Saint MihielBase de Plein Air (2011)				
Saint Nabord	 7.711	48.04527	6.58175	
Rue de la Croix Saint Jacques 88200 Saint NABORD (2011)				
Sancheys	 8.861	48.15913	6.36306	
Route du Rivage88 390 SANCHEY (2011)				
Sarrebourg	 7.052	48.72264	7.03726	
Rue du Tennis57400 SarrebourgA côté du centre aquatique (piscine municipale) l'étang l'évêque. (2011)				
Sarreguemines	 7.054	49.10058	7.07879	
Rue de Steinbach 57200 Sarreguemines Halte nautique (2011)				
Saulxures	 8.862	47.95074	6.77802	
SUR MASELOTTE Allée de la CharmeAccès avenue Victor HugoTrès grand parkingFace gendarmerie88 290 SAULXURES SUR MASELOTTE (2011)				
Soulosse	 7.713	48.40953	5.73886	
SOUS Saint ELOPHE Saint Elophe88 630 Soulosse Saint ElopheFléchage depuis Le nationale. (2011)				
Stenay	 6.962	49.49112	5.18278	
Rue du Port55 700 STENAYPrès du centre vilLe au bord d'un petit port de plaisance (Meuse)très facile d'accès. (2011)				
Tannois	 8.459	48.71974	5.22994	
Sur la D169 au belvédère de Tannois.Table d'orientation (2011)				
Thaon	 7.707	48.25011	6.42526	
Les VOSGES Rue du Coignot88150 THAON Les VOSGESPrès de la base fluviaLe (2011)				
Tilleux	 8.863	48.29972	5.72639	
Au pied de l'église 88 300 TILLEUX (2011)				




















regione **F - Lorraine**

<i>località</i>	<i>area n°</i>	<i>latitudine</i>	<i>longitudine</i>	<i>vedere foto o informazioni nel web</i>
Toul	 6.958	48.67925	5.88781	
Avenue du Colonel Pechot54 200 TOULà 5 min du centre vilLe face au commissariat de police près du port de France (plaisance) (2011)				
Varennes	 8.455	49.18833	4.99583	
EN ARGONNE KAISER TUNNEL Forêt domaniale de la HAUTE CHEVAUCHEESortie Ouest de Varennes-en-Argonne prendre la D38 direction "La Haute Chevauchée" puis prendre gauche la D38c. (2011)				
Vaucouleurs	 6.970	48.60166	5.66722	
Place du Cardinal l'Epicier55140 Vaucouleurs (2011)				
Velaines	 8.457	48.70580	5.29780	
Rue de Nançois55500 VELAINES (2011)				
Ventron	 8.860	47.92526	6.86421	
L'Ermitage du Frère Joseph Lieu-dit L'Ermitage du Frère Joseph 88 310 VentronEn sortant vers l'Est de VENTRON fléchée (2011)				
Verdun	 8.454	49.16028	5.39917	
50 rue du Fort de Vaux (parking des Dragées Braquier) (2011)				
Vitrimont	 6.961	48.60277	6.44083	
LUNEVILLE Sur la N4 sens Lunéville-Nancy Station Esso54000 Vitrimont Luneville (2011)				
Void	 6.978	48.68240	5.61960	
Rue de la Garederrière l'ancienne gare 55 190 VOID (2011)				
Xonrupt	 7.708	48.07799	6.94108	
LONGEMER Route du Lac88 400 Xonrupt LongemerAu bord du lac de Longemer près du Camping Municipal (signalé) (2011)				






















F - Midi-Pyrénées

Aire De L'aveyron	 5.273	44.3296100	3.08658	
Strada: A75 Direzione Montpellier--->Clermond F.) Aire de l'Aveyronautoroute A75/E 11 direction N88Dans les 2 sens12150 SEVERAC LE CHÂTEAU (2011)				
Aire De L'aveyron	 5.272	44.3342700	3.08388	
Strada: A75 Direzione Clermond F.--->Montpellier) Aire de l'Aveyronautoroute A75/E 11 direction N88 Dans les 2 sens12150 SEVERAC LE CHÂTEAU (2011)				
Alban	 7.537	43.88716	2.45909	
Avenue d'Albi D999 (accès par...) Centre ville d'Alban à proximité du complexe sportif. (2011)				
Albas	 6.713	44.47480	1.23275	
au bord du Lot devant Le camping PECH DEL GAL46 140 ALBAS (2011)				
Albi	 7.521	43.94604	2.15127	
Place Paul Perret Avenue Albert Thomas81 000 ALBI ; (2011)				
Albi	 5.362	43.86065	1.89506	
Strada: A68 Direzione Toulouse--->Albi) AUTOROUTE A 68AutorouteAlbi / ToulouseEntre les sorties (2011)				
Albi	 8.772	43.92745	2.14110	
Parking du Bondidou derrière la Cathédrale.81 100 ALBI (2011)				
Albias	 7.554	44.09118	1.44932	
Rue du Port82 350 ALBIAS (2011)				
Alvignac	 6.708	44.82504	1.69711	
Route de Padirac D67346 500 ALVIGNAC (2011)				
Aragnouet	 8.596	42.78638	0.24699	
D92965 170 ARAGNOUETDevant le camping "Pont de Moudang " (2011)				




















regione **F - Midi-Pyrénées**

<i>località</i>	<i>area n°</i>	<i>latitudine</i>	<i>longitudine</i>	<i>vedere foto o informazioni nel web</i>
Arblade	 6.263	43.74971	-0.06343	
Le HAUT Le Haou 32110 Arblade Le Haut (2011)				
Arcambal	 6.717	44.45685	1.51605	
D91146 090 ARCAMBAL (2011)				
Arreau	 7.213	42.90724	0.35937	
Parking du chateau de Nestes65 240 ARREAUEn arrivant de Lannemezan au premier pont à gauche. (2011)				
Arrens	 7.217	42.95834	-0.20747	
MARSOUS Route d'Azun D918 65 400 Arrens MarsousPrès de la base de loisirs à l'entrée du village en arrivant d'Argelès-Gazost. Signalée (2011)				
Arvieu	 5.614	44.19207	2.65923	
A coté de la salLe de sport12 120 ARVIEU (2011)				
Aubrac	 5.604	44.6207300	2.98671	
D53312 470 Aubrac (2011)				
Auch	 6.278	43.63654	0.58854	
rue des Cormorans32000 AuchRN21 en venant de Tarbes à l'entrée d'Auch prendre la direction du Camping.L'aire est située devant l'entrée du camping avec places de parking (2011)				
Auch	 8.144	43.64799	0.58349	
Rue Arago Place de l'Ancien Foirail 32000 Auch (2011)				
Audressein	 7.826	42.92962	1.02313	
Au centre du village près du pont09800 AUDRESSEIN (2011)				
Aulus	 5.539	42.79409	1.33207	
Les BAINS Accès D 32direction Oust ou Saint Giron camping Le Couledous ***09140 AULUS Les BAINS (2011)				
Auterive	 6.249	43.35025	1.47730	
Grande Allée du Ramierproche du centre des pompiers31190 AUTERIVE (2011)				
Auterive	 8.135	43.35190	1.47632	
Rue des Docteurs Basset31 190 Auterive (2011)				
Autoroute	 5.299	43.81100	1.36299	
Strada: A62 Direzione Toulouse--->Bordeaux A 62Direction Toulouse/Bordeaux (2011)				
Auzas	 6.255	43.17060	0.88690	
Au Nord d'AUZASAu bord d'un petit plan d'eau. Superbe coin tranquille31 360 AUZAS (2011)				
Auzat	 5.535	42.76400	1.48187	
En face du camping09220 AUZAT (2011)				
Axiat	 7.823	42.78305	1.75728	
Proximité village09250 AXIAT (2011)				
Ayzac	 7.225	43.01896	-0.09171	
OST Chemin de la Plaine D921b65 400 AYZAC OST Camping Bellevue aire naturelLe à la ferme A 1km d Argeles-Gazost direction Lourdes ancienne (2011)				
Bagnac	 6.718	44.66534	2.15780	
SUR CELe Avenue de QuercyParking "La Planquette"46 270 BAGNAC SUR CELEAu centre de la vilLe en bordure RN 122 (2011)				
Bagnères	 6.247	42.79492	0.59837	
DE LUCHON Allée du Corp Franc Pomiès31 110 Bagnères de LuchonVers la gare sortie Luchon route de Toulouse direction l'Espagne près du (2011)				




















regione **F - Midi-Pyrénées**

località	area n°	latitudine	longitudine	vedere foto o informazioni nel web
Bagneres	 7.224	43.07387	0.15198	
DE BIGORRE Rue Cassin65 200 BAGNERES DE BIGORRE (2011)				
Baraqueville	 5.601	44.2783600	2.43294	
Rue du Val de Lenne12 160 Baraqueville (2011)				
Barbotan	 6.272	43.93442	-0.03222	
Les THERMES CAZAUBON 32 150 BARBOTAN Proche de la base de loisirs du lac de l'Uby (2011)				
Barbotan	 8.142	43.94944	-0.04389	
Avenue des Thermes32150 BarbotanParking au pied de la ville (2011)				
Barcelonne	 8.147	43.70400	-0.23533	
Du GERS Boulevard du Nord près des arènes et salle des fêtes 32 720 BARCELONNE Du GERS (2011)				
Bardigues	 7.542	44.03845	0.89230	
Sortie du village82 340 BardiguesVers Le cimetière. (2011)				
Bareges	 8.586	42.90334	0.10080	
Route de TournabouParking "Le Tournabou"65 120 BAREGESTraverser Barèges direction Col du Tourmalet (2011)				
Barrage	 7.847	44.82833	2.74222	
De SARRANS Entre St-Amans-des-Cots et Mur-de-Barrez / Gorges de la Truyère (2011)				
Beaumarches	 6.281	43.58694	0.08917	
Chemin de Ronde.32160 Beaumarchés Sur la route des Castelnaux et des bastides. A 5 Km de Plaisance du Gers (2011)				
Beaumont	 7.548	43.88026	0.99054	
DE LOMAGNE Boulevard Georges Brassens82 500 Beaumont de LomagneSur la déviation de Beaumont de Lomagne à l'embranchement de la route de Grenade Le parking de l'autre côté (2011)				
Beauzelle	 4.965	43.6616667	1.381945	http://www.aricipelagoverde.it/francia/bretagna2014
 	Piccolo villaggio poco a nord di Tolosa, in parcheggio libero, alberato, illuminato, con abitazioni vicine, senza servizi, ma vicinissimo al Centro Visite Aerospaziale A380 (Mauro 2014)			
Belcastel	 5.639	44.38667	2.33295	
Route de Rignac12 390 Belcastel A l'extérieur du village (l'un des plus beaux villages de France) en bordure de l'Aveyron (2011)				
Belmont	 5.618	43.81645	2.75259	
SUR RANCE Place de la Mairie RD 3212 370 Belmont Sur Rance (2011)				
Boisse	 5.625	44.59208	2.20616	
PENCHOT Rue du Ruau Bas D4212 300 Boisse PenchotAu bord du Lot (2011)				
Bonac	 5.542	42.87541	0.97541	
IRAZEIN 09800 BONAC IRAZEIN Sur Les bords de la retenue d'eau à BONAC. Traverser Le pont tourner à gauche. (2011)				
Bonnac	 7.829	43.16478	1.59628	
RD 36le parking se trouve juste après le pont sur l'Ariège09 100 BONNAC (2011)				
Bouillac	 5.593	44.5733300	2.15750	
D84012 300 BOUILLACA l'entrée de Bouillac en bordure de la NationaLe Capdenac - Decazeville (2011)				
Boussens	 6.259	43.17842	0.97431	
Fléché proche camping bord Garonne 31 360 BOUSSENS (2011)				
Bouzies	 6.723	44.48390	1.64429	
Halte Nautique46 330 Bouzies (2011)				




















regione **F - Midi-Pyrénées**

<i>località</i>	<i>area n°</i>	<i>latitudine</i>	<i>longitudine</i>	<i>vedere foto o informazioni nel web</i>
Bozouls	 5.633	44.47193	2.72098	
6 Rue Marc Andre Fabre 12340 BozoulsParking Mediathèque (2011)				
Bozouls	 7.848	44.47111	2.72277	
allée Paul Causse12 340 BOZOULS (2011)				
Broquies	 5.623	44.00515	2.69351	
Route de MaziesAire Municipaleprès du terrain de boules12 480 BROQUIES (2011)				
Cabrerets	 8.362	44.50361	1.65417	
En venant de Cahors à l'entrée de la ville.46 330 CABRERETS (2011)				
Cadours	 6.250	43.72280	1.04880	
Rue MalakoffDerrière Le terrain de football.31 480 CADOURS (2011)				
Cahors	 6.724	44.46139	1.45056	
Avenue Edouard HerriotIntermarche "Cahors terre Rouge" 46 000 Cahors (2011)				
Cahors	 6.714	44.44017	1.44155	
Chemin de la Chartreuse D920a46 000 CahorsParking place de la Résistance au pied du pont Louis Philippe en direction de Toulouse (2011)				
Cahors	 8.359	44.45467	1.44392	
Rue BlancParking Ludo-Rollès46 000 CAHORSParking du complexe sportif et de la piscine (2011)				
Cahors	 8.365	44.43999	1.43897	
chemin de La Chartreuse au bord du Lot46 000 Cahors (2011)				
Cahuzac	 7.534	43.98207	1.90985	
SUR VERE Route de Gaillac D922Place du Mercadia181 140 CAHUZAC SUR VERA la sortie du village en direction de Gaillac (2011)				
Cajarc	 6.710	44.48458	1.84573	
Impasse de la SégalièrePlace de la Gare46 160 CAJARC (2011)				
Camares	 5.608	43.81646	2.87985	
Base de loisirs des Zizines12 360 CAMARES (2011)				
Campagnac	 5.620	44.41934	3.08833	
derrière la gendarmerie12 560 CAMPAGNAC (2011)				
Campan	 7.229	43.01800	0.17832	
Rue du Lesponne65 710 Campan (2011)				
Campan	 8.593	42.92731	0.28105	
Lac de Payolle Lac de Payolle65 710 CampanEntre Sainte Marie de Campan et le Col d'Aspin (2011)				
Campan	 8.592	42.93739	0.30337	
Lac de Payolle au pied du col d'aspin en venant de bagneres Station touristique de Payolle (2011)				
Campuac	 5.619	44.57027	2.59154	
580 Campuac => aire de services : aux services municipaux. => Stationnement à la Salle des Sports à l'entrée du village (2011)				
Campuac	 7.859	44.56940	2.59444	
Parking de la salle des Sports12 580 CAMPUAC (2011)				
Canet	 5.616	44.21514	2.76476	
DE SALARS D 993A l'extérieur du camping Le Caussanel12290 CANET DE SALARS (2011)				




















regione **F - Midi-Pyrénées**

<i>località</i>	<i>area n°</i>	<i>latitudine</i>	<i>longitudine</i>	<i>vedere foto o informazioni nel web</i>
Capvern	 7.228	43.10537	0.32340	
Rue du 8 mai 1945 65 130 Capvern A l'entrée d'un camping "Les Croques" (2011)				
Cardaillac	 6.703	44.67868	1.99805	
46 100 CARDAILLACA coté de l'église et du vieux lavoir. (2011)				
Carmaux	 7.527	44.01373	2.13780	
"Cap'Découverte" ancienne mine à ciel ouvert Sur l'ensemblE des parkings l'un d'eux est réservé aux C.C (2011)				
Castanet	 5.622	44.27889	2.28944	
A côté de la mairie et de la salLe des fêtes12 240 CASTANET (2011)				
Castelnau	 7.533	43.96683	1.80300	
DE MONTMIRAL Domaine Les Miquels81 140 Castelnau de MontmirailA 3 kmsà la sortie ouest du village en direction de Puycelci (2011)				
Castelnau	 5.541	43.00032	1.33947	
DURBAN Centre du village près de l'église09420 CASTELNAU DURBAN (2011)				
Castelnau	 6.722	44.27474	1.35175	
MONTRATIER Derrière Le camping municipal au pied du moulin à vent46 170 CASTELNAU MONTRATIER (2011)				
Castelnau	 8.773	43.96525	1.81657	
De MONTMIRAL Place du Souvenir81 140 Castelnau de Montmirail (2011)				
Castelsarrasin	 7.547	44.03826	1.11439	
A coté du canal suivre fléchage Au pied du château d'eau82 100 CASTELSARRAIN (2011)				
Castres	 7.525	43.62049	2.25357	
Parc de loisirs de Gourjade81 100 CASTRESPrendre direction de Brassac (2011)				
Catus	 6.720	44.55589	1.33947	
D6 46 150 CATUSLa Vernière au bord du plan d'eau et face aux pompiers sur l'autre rive. Accès: si vous ne voulez avoir de problème il (2011)				
Cauterets	 7.212	42.89361	-0.11256	
Place de la PatinoireRoute de Pierrefitte D920a 65 110 Cauterets (2011)				
Cauterets	 7.226	42.88629	-0.11567	
Avenue CharLes ThierryPrès du casino.Sur la route du Pont d'Espagne immédiatement à gauche après Le casino65 110 CAUTERETS (2011)				
Caylus	 7.543	44.23363	1.77225	
Parking de la Base de LoisirsAvenue du 8 Mai 1945 D1982 160 CaylusAu bord du lac de Labarthe (2011)				
Condom	 6.264	43.98697	0.34934	
D93032100 CondomFerme de ParetteA 5 km de Condom sur la route de Condom à Nérac (2011)				
Cordes	 7.524	44.06453	1.95802	
SUR CIEL parking Les tuileriesAire communaLe (2011)				
Coupiac	 5.589	43.9546100	2.58162	
Route de Martin12 550 COUPIAC (2011)				
Cransac	 5.615	44.52298	2.27419	
Avenue de la gareA coté du camping municipal12 110 CRANSAC Les THERMES (2011)				
Cras	 8.364	44.56648	1.53283	
Place du Village A côté de la Mairie46 360 CRAS (2011)				




















regione **F - Midi-Pyrénées**

località	area n°	latitudine	longitudine	vedere foto o informazioni nel web
Cuq	 7.536	43.64222	2.09944	D 92DOMAINE DE La FUMADE 81570 Hameau de la Fumade à Cuq Les Vielmur . situe à 7 km du village de Lautrec sur D92 et à 4 (2011)
Donzac	 7.549	44.11308	0.82044	D3033 410 DonzacA 5 km de Valence et 20 km d'Agen sur Le D30 à droite à l'entrée du village en venant de au Lac des Sources (2011)
Douelle Domaine	 6.719	44.47927	1.34947	Marcilhac D846 140 DOUELLEA la sortie du village 800 m direction Luzech/vallée du Lot à 10 km de Cahors (2011)
Durfort	 8.774	43.43960	2.06480	D 4381 540 DURFORT (2011)
Entraygues	 7.851	44.64392	2.56282	SUR TRUYERE Possibilité de stationner 24H sur le vaste parking situé derrière le Château. Endroit idéal pour la pêche. Il n'y a de services. (2011)
Entraygues	 7.857	44.64038	2.56967	SUR TRUYERE Route de Villecomtal D904A droite après le pont en contrebas sur le bord de la rivière12 230 ENTRAYGUES SUR TRUYERE (2011)
Entraygues	 7.861	44.64250	2.56611	SUR TRUYERE Chemin du Val de Saurreprès de la piscine12 140 ENTRAYGUES SUR TRUYERE (2011)
Esparrros	 8.597	43.02993	0.32996	Au S/O de Lannemezan.Se situe entre la Barthe de Neste et le col d' Aspin sur la D26.Suivre panneau indicateur65 130 Esparrros (2011)
Figeac	 6.700	44.60844	2.03799	Boulevard Colonel Teulié ou place du Foirail46 100 FIGEAC (2011)
Flagnac	 5.626	44.60442	2.24734	Au milieu du village direction base de loisirs12 300 FLAGNAC (2011)
Fleurance	 6.276	43.85164	0.66184	Boulevard de Metz32 500 FleuranceA coté du supermarché Casino 1 rue Joliot Curie. A l'entrée de la ville en venant d'Agen (N 21) rond point juste avant (2011)
Foix	 7.825	42.96273	1.61021	Rue de la VigneParking de la Vignesitué près du cimetière0900 FOIX (2011)
Frejairolles	 7.539	43.86043	2.24799	Aire du Restaurant Le GRAND CHENE à10 mn d'Albi dans un cadre de verdure au bord du lac (2011)
Frejairolles	 7.540	43.88328	2.23177	Impasse du Janotsur Albi prendre direction stade du Cossepuis direction Fréjairolles/Teillet Dans Le village prendre la rue qui descend direction écoLe passer entre l droite et stade à (2011)
Gaillac	 7.528	43.89951	1.89494	Parking des Rives Thomas 81 600 GaillacAire située derrière la salle de spectacLe en centre ville. (2011)
Garin	 8.139	42.80755	0.50996	D618 route du col de Peyresourde coté Luchon31 110 GARIN (2011)
Gavarnie	 7.216	42.73857	-0.01961	Lieu-dit la HolLe 65 120 GavarnieA la sortie de Gavarnie vers la station de ski (2011)
Gavarnie	 8.598	42.73608	-0.01203	D92365 120 GavarnieJuste à l'entrée du village (2011)
Gignac	 6.715	45.00624	1.45687	46 600 GIGNAC* Depuis Brive par A20 sortie 53 -> Cressensac au rond-point suivre fléchage direction Gignac * depuis Souillac sur N20 hotel la Truffière panneau (2011)




















regione **F - Midi-Pyrénées**

<i>località</i>	<i>area n°</i>	<i>latitudine</i>	<i>longitudine</i>	<i>vedere foto o informazioni nel web</i>
Gimont	 6.265	43.63014	0.86942	
Avenue de Cahuzac32 200 Gimont (2011)				
Gluges	 8.363	44.90814	1.62456	
Le port de Gluges46 600 GlugesVenant de Martel rester sur la N 140 passer le village de Gluges traverser la Dordogne et à droite après le Pont (2011)				
Gouaux	 8.138	42.78863	0.47874	
De LARBOUST Station de ski de Peyragudes versant Agudes Peyragudes 31110 GOUAUX De LARBOUST (2011)				
Gourdan	 6.262	43.06018	0.59215	
POLIGNAN Route de LuchonSuper U Zone IndustrielLe Lane Bazert31 210 GOURDAN POLIGNAN (2011)				
Gourdon	 6.707	44.73416	1.38541	
EN QUERCY Place du Foirail46 300 GOURDON EN QUERCY (2011)				
Gramat	 6.716	44.77958	1.72840	
Avenue Paul Mazet46 500 GRAMAT (2011)				
Grenade	 6.260	43.77201	1.29673	
SUR GARONNE Quais de Garonne (côté Garonne)31 330 GRENADE SUR GARONNEStationnement Allée Alsace Lorraine (2011)				
Grenade	 8.137	43.77095	1.29605	
SUR GARONNE Allée Alsace-Lorraine 31 330 GRENADE SUR GARONNEAttention Marché le Samedi matin (2011)				
Hautacam	 8.595	42.97533	-0.01060	
A proximité du col de Tramassel à 1616m 65 400 HAUTACAM (2011)				
Heas	 8.594	42.75068	0.08725	
65 120 HEASSur la route de Gavarnie prendre l'embranchement (Héas cirque de Troumouse cirque d'Estaubet) au niveau de Gèdre (2011)				
La Bastide	 5.544	43.00139	1.44444	
DE SEROU Camping de l'Arize ****Bagnac09 240 La Bastide de Sérou (2011)				
La Couvertorade	 7.850	43.91290	3.31620	
entre Lodève et Millauautoroute A75 sortie Le Caylar12 230 La COUVERTORADE (2011)				
La Mongie	 8.590	42.91000	0.17472	
D 918 Avenue du Tourmalet 65 200 La MONGIEAprès le centre de la station (2011)				
Labruguiere	 7.532	43.53164	2.25537	
Rue du Parc du MontimontDomaine d'En Laure81 290 LABRUGUIERE Accès par avenue Arthur Batut (2011)				
Lacapelle Marival	 6.693	44.72808	1.92995	
Place Larroque 46 120 LACAPELLLe MARIVALSuivre Le fléchage (2011)				
Lacaugne	 6.261	43.28685	1.27086	
Route de Lézat sur Lèze Cassagne 31390 LACAUGNESylviane DUFFAU Ferme CassagneRéseau Accueil à la ferme (2011)				
Lacaze	 7.526	43.73772	2.51896	
D 81Proche du camping municipal81 330 LACAZE (2011)				
Lacroix	 5.634	44.77792	2.63150	
BARREZ Bien fléchée dans Le bourgAire Municipale12 600 LACROIX BARREZ (2011)				
Laguepie	 7.553	44.14485	1.97226	
Quai de la Libération Au fond du parking voiture au bord de la rivière VIAUR (à Droite juste avant Le pont ou Gauche après avoir passé (2011)				




















regione **F - Midi-Pyrénées**

<i>località</i>	<i>area n°</i>	<i>latitudine</i>	<i>longitudine</i>	<i>vedere foto o informazioni nel web</i>
Laguiole	 7.849	44.67201	2.92410	
Chalets du Bouyssou Station de Ski 12 210 Laguiole A 10 km à l'est du village sur la route d'Aubrac (2011)				
Laguiole Accès	 5.637	44.68187	2.85428	
chemin de Lacaume Extérieure au camping Municipal Les Monts d'Aubrac 12 210 LAGUIOLE (2011)				
Laissac	 5.590	44.3858900	2.82134	
Place du Foirail des Ovins Aire communale 12 310 LAISSAC (2011)				
Lannemezan	 7.227	43.12747	0.38140	
Accès : par rue Montaigne place du château Aire municipale 65 300 Lannemezan (2011)				
Lannemezan	 8.589	43.12643	0.38310	
Place du Foirail 65 300 LANNEMEZAN (2011)				
Lanuejols	 5.629	44.42668	2.16139	
Impasse des Bleuets 12 350 Lanuejols Au centre du bourg à proximité de la maison de retraite. Venant de Decazeville tourner à droite avant l'église. (2011)				
Latronquiere	 6.694	44.79910	2.07948	
Place du Foirail 46 210 LATRONQUIERE Près de la poste (2011)				
Lauzerte	 7.544	44.25471	1.13762	
Place du Foirail cité Médiévale de Lauzerte 82 110 Lauzerte La Place du Foirail est au-dessus de la Rue du Carmes (2011)				
Lauzerte	 7.545	44.26715	1.14083	
Vignals D2 /D953 Lieu-dit Vignals 82 110 Lauzerte A 2 km au nord de Lauzerte sur Le bord de la route à l'intersection de la de Montcuq et de (2011)				
Le Fossat	 5.538	43.17201	1.41170	
Place de la Mairie 09 130 Le Fossat (2011)				
Le Houga	 6.270	43.78147	-0.20355	
D632460 Le Houga La Ferme Aux Sangliers (2011)				
Le Segur	 7.531	44.10889	2.05856	
L'aire est située devant la Mairie et la Maison du Temps Libre. Entre CORDES et CARMAUX à env. 8kms prendre à gauche D 27 qui mène (2011)				
Les Cabannes	 5.536	42.78493	1.68301	
Quartier la Bexane 09 070 Les Cabannes A côté de la Gendarmerie (2011)				
Les Monts	 7.828	42.84412	1.74405	
D'OLMES D909 bout de la route Station de ski Les Monts d'Olmes 15 km au Sud Ouest de Montferrier 09300 MONTFERRIER (2011)				
Lexos	 7.555	44.14361	1.87000	
VAREN Lissagadou Relais Camping Car Les Grillons RD958 Lieu-dit Lissagadou 82 330 Lexos Varen (2011)				
Lincou	 7.864	44.00294	2.56994	
Sur La D 200 Lincou direction Lavabre 12 170 LINCOU (2011)				
L'isle Jourdain	 6.283	43.61955	1.07210	
Allée du Lac 32600 L'Isle Jourdain Longer Le plan d'eau en venant du centre ville direction Cologne à gauche juste avant Le passage à niveau. (2011)				
Loc	 5.599	44.3321900	1.93294	
DIEU Sur la D926 a 11 Km de Villefanche de rouergue vers Montauban (2011)				
Lombez	 6.280	43.47417	0.91592	
Route de Toulouse 32220 Lombez Sortie Lombez en direction de Samatan. A côté de la gendarmerie. (2011)				




















regione **F - Midi-Pyrénées**

<i>località</i>	<i>area n°</i>	<i>latitudine</i>	<i>longitudine</i>	<i>vedere foto o informazioni nel web</i>
Loudenvielle	 7.219	42.80028	0.40750	
près de la station essence 65 510 LOUDENVIELLe (2011)				
Lourdes	 7.221	43.11158	-0.03893	
Avenue François Abadie N21Parking du centre commercial Leclerc65 100 LourdesStationner au fond à droite. (2011)				
Lourdes	 8.588	43.08836	-0.05268	
Esplanade du ParadisParking autocars65 100 LOURDES (2011)				
Luz	 8.591	42.88477	-0.06060	
Saint SAUVEUR Luz Ardiden Luz Ardiden65 120 Luz Saint SauveurPrendre à gauche en arrivant dans la station (2011)				
Luzech	 6.695	44.49100	1.29356	
Berges Caïxbordure du Lot46 140 LUZECH (2011)				
Malause	 7.556	44.09109	0.97315	
Place de l'église 8200 Malause (2011)				
Marcillac	 6.274	43.52618	0.16265	
Chemin de Ronde32 230 Marcillac (2011)				
Marcillac	 8.145	43.53150	0.15754	
32230 MarcillacParking du lac. (2011)				
Marcilhac	 8.360	44.55058	1.77126	
SUR CELE Esplanade du pont route de CAJARC (2011)				
Martel	 6.712	44.93505	1.60656	
Avenue de Nassogne46 600 MARTEL (2011)				
Martel	 8.355	44.93812	1.60405	
Aire privée 'Sous les chênes'46 600 MARTEL (2011)				
Martres	 6.246	43.20240	1.01140	
TOLOSANE Rue du Pagèsface au cimetière31 22 MARTRES TOLOSANE (2011)				
Maubourguet	 7.220	43.46646	0.03226	
Rue Jean Clos-PucheuA coté du Camping Municipal L'Echez **65 700 MAUBOURGUET Suivre Le fléchage du camping (2011)				
Mauroux	 8.358	44.45222	1.04805	
46 700 MAUROUXSur la D5 à gauche de l'entrée sud du village en face terrain de tennis (2011)				
Mazamet	 7.522	43.49109	2.37927	
Rue Galibert FerretLieu-dit "Le Champ de la Ville"; (2011)				
Mazeres	 6.251	43.13444	0.97639	
SUR SALAT parking du Musée de l'ArtiquePré commun31 260 MAZERES SUR SALAT (2011)				
Mielan	 6.282	43.43325	0.30902	
RN 21puis chemin du Cubet32 170 MIELAN (2011)				
Millau	 5.591	44.0949200	3.08240	
Rue Cantarane12 100 MILLAU (2011)				
Millau	 7.856	44.09588	3.08538	
Rue de la Saunerie12100 MILLAU (2011)				




















regione **F - Midi-Pyrénées**

<i>località</i>	<i>area n°</i>	<i>latitudine</i>	<i>longitudine</i>	<i>vedere foto o informazioni nel web</i>
Mirande	 8.146	43.51362	0.40332	
rue Delort32300 MirandeParking du marché derrière l'église. (2011)				
Mirepoix	 5.533	43.08527	1.87413	
Allée des Soupirstface au cimetière09500 MIREPOIX (2011)				
Moissac	 7.546	44.09661	1.08843	
Saint Benoit Route de GandalouLieu-dit Saint Benoit82 200 Moissac A côté du camping municipal suivre la signalisation camping Pas de Stationnement (2011)				
Moissac	 8.776	44.10007	1.08523	
Promenade Sancert82 200 MoissacA coté du restaurant du Moulin (2011)				
Mont	 7.529	43.80335	2.37185	
ROC Salle des fêtes (2011)				
Montans	 8.775	43.85694	1.88361	
Avenue des Potiers Château Lavelanet81 600 MONTANS Aire chez un vigneron : Mr Pascal Cuasante - (2011)				
Montcuq	 6.711	44.34082	1.20242	
Route de Cahors Valence d'Agen D65346 800 MONTCUQEn face du camping municipal (2011)				
Monteils	 5.617	44.26694	1.99667	
D4712 200 MONTEILS (2011)				
Montet	 6.702	44.74111	2.01944	
ET BOUXAL Lieu-dit La VitarelLe 46 210 MONTET ET BOUXAL (2011)				
Montezic	 5.606	44.7102800	2.64389	
au stade de foot12 460 MONTEZIC (2011)				
Montfaucon	 8.361	44.67286	1.58272	
Le Cloup D67746 240 MONTFAUCON Suivre le panneau "Ferme d'Esparnol" à la sortie de Goudou (2011)				
Montreal	 6.271	43.95375	0.19727	
D2932250 MontréalProche du stade (2011)				
Mur	 5.627	44.84157	2.65970	
DE BARREZ Place du Foirail parc de la Caurette12 600 MUR DE BARREZ (2011)				
Nages	 7.523	43.64687	2.78199	
Lac de Laouzas D162 81 320 Nages (2011)				
Najac	 5.621	44.22137	1.96741	
bas du villageproximité camping Le Paisserou et de la piscine12270 NAJACClassé : Un des Plus Beau village de France (2011)				
Nant	 5.630	44.01865	3.29071	
Route de l'EstradeRD 99912 230 NANT Aire hors camping "Les 2 Vallées" *** (2011)				
Nant	 7.854	44.01991	3.30383	
Faubourg Bas D999à coté des tennis12 230 NANT (2011)				
Naucelle	 5.610	44.19720	2.34165	
Place du Ségalat12 800 NAUCELLE (2011)				
Naussac	 5.595	44.5215400	2.07973	
Aire de Loisirs de Peyrelevade12 700 NAUSSAC (2011)				




















regione **F - Midi-Pyrénées**

località	area n°	latitudine	longitudine	vedere foto o informazioni nel web
Nogaro	 6.273	43.76477	-0.03336	Avenue des Sports32 110 NOGAROSignalé. Prendre la direction d'Eauze. Près de du circuit automobile et Mitoyenne à l'aéroclub local. (2011)
Oust	 5.543	42.87167	1.21833	route d'Aulus Les bainsComplexe des Quatre saisons09140 OUSTdirection Alus Les bains de suite a la sortie du village sur après la place sur la (2011)
Padirac	 8.356	44.85510	1.74959	Parking du Gouffre 46 500 PADIRACPas de stationnement nocturne (2011)
Payrac	 6.721	44.78936	1.47299	EN QUERCY Camping Les Pins ****Payrac en quercy sur D82015 KM de SUILLACsortie 55 sur A20 en venant de Parisortie 56 sur A20 venant de toulouse 46 (2011)
Peyre	 7.855	44.09166	2.99619	venant de Saint Rome du Tarn prendre direction THERONDELS en haut on arrive à un parking de PeyreUn des plus beaux village de (2011)
Peyreleau	 7.862	44.13776	3.20347	Chaos de Montpellier le Vieux Chaos de Montpellier le Vieux12 720 PeyreleauA quelques kilomètres de Millau (2011)
Peyrusse	 5.607	44.4947200	2.13944	Le ROC lieu dit Le Théronde12 220 PEYRUSSE Le ROC (2011)
Piau	 7.211	42.78599	0.15800	ENGALY Station de ski de Piau Engaly D118Parking 5 65 170 PIAU ENGALYLongue montée depuis Aragnouet (2011)
Pierrefiche	 7.863	44.42262	2.90256	Château de Galinières12130 PIERREFICHEA partir de RODEZ prendre la N 88 en direction de l'A 75. La quitter à Laissac et prendre direction St Geniez d'Olt par la D 45 (Laissac-Galinières 10km) (2011)
Pierrefitte	 7.214	42.96037	-0.07743	NESTALAS Aire de pique nique 65 260 Pierrefitte NestalasPrès de la route de Cauterets dans Le bourg signalée (2011)
Pinsac	 6.696	44.85470	1.51270	46 200 PINSACPrès de la salLe des fêtes (2011)
Pont De	 5.594	44.2781300	2.72843	SALARS Place de la Rivière12 290 Pont de SalarsAu centre du bourg (2011)
Prayssac	 6.706	44.50370	1.19190	Avenue des Accacias46 220 PRAYSSACSignalée. (2011)
Preignan	 6.279	43.71243	0.63378	Rue Emile Zola32810 PreignanSur la RN 21 en venant d'Agen un panneau la signale au "Rambert" sur la gauche. Faire environ un 1 km Le CD qui conduit au (2011)
Puy	 6.697	44.50676	1.13566	L'EVEQUE AngLe Rue Henri Dunant/Impasse de l'Abbé Delord46 700 PUY L'EVEQUEPrès de la gendarmerie dans la vilLe haute.Attention Fléchage touristique (2011)
Puylaurens	 7.541	43.56858	2.01217	81 700 PUYLAURENSAncien Camping (2011)
Rabat	 7.827	42.84000	1.48500	Les TROIS SEIGNEURS D223 au bout de la route : parking des randonneurs09400 RABAT Les TROIS SEIGNEURS (2011)
Requista	 5.628	44.03475	2.53596	parking de la salLe des fêtes proche du centre ville12 170 REQUISTA (2011)
Revel	 6.256	43.46428	2.00708	Route de CASTRESParking de CASINO(station-Service)31250 REVEL (2011)




















regione **F - Midi-Pyrénées**

<i>località</i>	<i>area n°</i>	<i>latitudine</i>	<i>longitudine</i>	<i>vedere foto o informazioni nel web</i>
Revel	 6.252	43.45456	2.01515	Route de Sorèzeà l'entrée du camping municipal de Revel"Le moulin du roy" **31 250 REVEL (2011)
Rignac	 5.624	44.40456	2.28958	lieu dit la Peyrade près du Hameau de vacances de l'Odalys et du terrain de camping12 390 RIGNAC (2011)
Riscle	 8.148	43.66140	-0.08530	Allée des ArènesPrès des arènes32 400 RISCLE (2011)
Rocamadour	 8.353	44.79944	1.61611	Parking du Château 46 500 ROCAMADOUR (2011)
Rodez	 5.612	44.35733	2.59385	Rue de Sallèles12 000 Rodez Suivre la direction camping ou Sainte Radegonde (2011)
Roquecor	 7.551	44.32346	0.94496	D7 dans Le village entre BOURG DE VISA et MONTAIGU DE QUERCY (2011)
Roquefort	 5.603	43.9812200	2.98154	SUR SOULZON proche l'office du tourisme12 550 ROQUEFORT SUR SOULZON (2011)
Saint Antoine	 6.277	44.03690	0.84033	SUR L'ARRATS D95332340 Saint AntoineDe Valence d'Agen prendre route de ST CLAR-FLEURANCE faire environ10 kms.Saint Antoine est situé sur la D 953.Sur l'autoroute prendre 8 et même direction. (2011)
Saint Antonin	 7.552	44.15164	1.75144	NOBLE VAL Chemin de Roumegous82 140 Saint Antonin Le NobleVenant d'Albi traverser l'Aveyron entrer dans Le village et tourner à gauche à 200 m. Signalé (2011)
Saint Blancard	 8.143	43.34389	0.64667	32140 Saint BlancardParking du centre ville face au château. (2011)
Saint Cere	 6.705	44.86116	1.88609	Chemin du Stade46 400Saint CEREDerrière Le stade près du cimetière (2011)
Saint Cirq	 6.704	44.47017	1.67893	LAPOPIE 46 330 Saint CIRQ LAPOPIEDerrière Le camping de La Plage*** Le long de la rivière près du pont (2011)
Saint Clar	 6.266	43.89111	0.77250	Chemin de Saint Blaise 32380 Saint ClarSortie du bourg (2011)
Saint Felix	 6.254	43.42670	1.89866	LAURAGAIS D.622 proximité immédiate du lac de Lenclas31 540 Saint FELIX LAURAGAIS (2011)
Saint Gaudens	 8.140	43.10802	0.70941	Boulevard de Wimille31 800 Saint GAUDENS (2011)
Saint Geniez	 5.596	44.4697200	2.98333	D'OLT Route de la CascadeCamping Campéole12 130 Saint GENIEZ D'OLT (2011)
Saint Geniez	 7.865	44.46433	2.96283	D'OLT parking du stade12130 Saint Geniez d'Olt (2011)
Saint Geniez	 7.846	44.46278	2.97556	D'OLT Avenue de la GareSuivre les panneaux C-C12 130 Saint GENIEZ D'OLT (2011)
Saint Gery	 8.354	44.47722	1.58083	46 330 Saint GERYEntre Cahors et Cajars près de Saint Cirq La Popie a cote de l'ancienne gare SNCF (2011)
















regione **F - Midi-Pyrénées**

<i>località</i>	<i>area n°</i>	<i>latitudine</i>	<i>longitudine</i>	<i>vedere foto o informazioni nel web</i>
Saint Giron	 5.540	42.98875	1.13920	Avenue Aristide Bergès D11709 200 Saint-Giron Parking de l'ancienne gare (route de Toulouse) accès par la D117 en venant de Toulouse ou Foix et par la (2011)
Saint Jean	 5.592	43.9263600	3.00873	D'ALCAS D516 sud du villageà coté du cimetière12500 Saint JEAN D ALCAS (2011)
Saint Juery	 7.538	43.95079	2.20995	Avenue Alphonse Pacifique super marché Carrefour81 160 Saint JUERY (2011)
Saint Just	 5.609	44.12405	2.37568	SUR VIAUR La Fabrie12 800 Saint JUST SUR VIAUR (2011)
Saint Lary	 7.215	42.82248	0.32329	SOULAN Route de VieilLe Aure65 170 Saint LARY SOULANDerrière Le stade (parking des cars) (2011)
Saint Lizier	 7.830	43.00580	1.13724	09190 Saint LIZIER (2011)
Saint Lys	 8.136	43.51520	1.17743	Rue des Jardins31 470 Saint LYS (2011)
Saint Mamet	 8.141	42.78406	0.60433	Rue Pierre Baysse31 110 Saint MametA côté du cimetière (2011)
Saint Martory	 6.253	43.14220	0.92870	Rue des BalconsEn bordure de la Garonne sur l'axe Tarbes - Toulouse31 360 Saint MARTORY (2011)
Saint Maurice	 8.352	44.74334	1.94723	EN QUERCY Place de l'Eglise 46 120 Saint MAURICE EN QUERCY (2011)
Saint Nicolas	 7.550	44.06379	1.02471	DE La GRAVE Accès rue de la Calle82 210 Saint Nicolas de la GravePrès de l'office du tourisme et de la mairie balisée (2011)
Saint Puy	 6.267	43.87598	0.46243	Grand rue32 310 Saint PUY (2011)
Saint Rome	 5.632	44.05184	2.89878	DE TARN accès Avenue du Pont du TarnAire sur camping de la Cascade12 490 Saint ROMÉ DE TARN (2011)
Saint Sernin	 5.635	43.88500	2.60361	SUR RANCE Ancienne route d'Albious Le viaduc12 380 Saint SERNIN SUR RANCE (2011)
Saint Sulpice	 6.257	43.32924	1.32944	SUR LEZE Accès D 622ZA de St Sulpice sur Lèze Stade Municipal31 410 Saint SULPICE SUR LEZE (2011)
Saint Thomas	 6.258	43.50190	1.07451	D58 Ferme Le Cros Entre St Thomas et Bragayrac31 470 Saint THOMAS (2011)
Sainte Croix	 5.534	43.12661	1.17056	VOLVESTRE Route de Cazères09 230 Sainte Croix VolvestreAu stade communal (2011)
Sainte Eulalie	 5.638	44.46475	2.94887	D'OLT Près du camping12 130 Sainte Eulalie d'Olt (2011)
Sainte Eulalie	 7.858	44.46322	2.94459	D'OLT au village12 130 Sainte EULALIE D'OLTStationnement interdit la nuitUn des plus beaux villages de France (2011)





regione **F - Midi-Pyrénées**

<i>località</i>	<i>area n°</i>	<i>latitudine</i>	<i>longitudine</i>	<i>vedere foto o informazioni nel web</i>
Sainte Eulalie	 7.852	43.98366	3.13756	
De CERNON Parking fléché près du bourg12 230 Sainte EULALIE Du CERNON (2011)				
Sainte Genevieve	 5.605	44.8021500	2.76230	
SUR ARGENCE Accès par rue de l'Argenceen bordure de la rivière12420 Sainte GENEVIEVE SUR ARGENCE (2011)				
Salles	 7.860	44.19190	2.78598	
CURAN Au bord du lac de PareloupAu dessus du port de plaisance12 410 SALLES CURAN (2011)				
Samatan	 6.275	43.48791	0.92616	
Avenue de Lombez et Barave D3932 130 SamatanLes Rivages "Vacancier"A gauche du parking (2011)				
San-vincent	 7.535	43.8631400	001.8167300	
In av. Du Gen. Charles De Gaulle. L'IsLe sur TarnPrès de la base de loisirs côté tennis à 1 5km du centre vilLe (2011)				
Sarrant	 6.268	43.77553	0.92757	
Route de Solomiac32120 SarrantParking du stade de football (2011)				
Sauveterre	 5.602	44.2160300	2.31692	
DE ROUERGUE D997 sud de la ville12 800 Sauveterre de RouergueA l'entrée de la vilLe en venant de NaucelLe (2011)				
Segur	 5.611	44.29068	2.83506	
D2912 290 SEGUR (2011)				
Senergues	 5.631	44.58861	2.48361	
La BesseAire privée ferme Élevage d'autruches12 320 SENERGUES (2011)				
Serres	 5.532	42.96990	1.51972	
SUR ARGET Place derrière Le cimetière et au dessus de la salLe polyvalente. 09000 SERRES SUR ARGET (2011)				
Severac	 5.636	44.31264	3.12702	
Le CHÂTEAU Bellas D995 Lieu-dit Bellas12 150 Sévérac Le ChâteauEtre Sévérac Le Château et Le Massegros à 15km des Gorges du Tarn et 15mn du Viaduc Millau (2011)				
Souillac	 6.698	44.89150	1.47654	
Place du Baillot46 200 SOUILLACSuivre la route vers camping direction la plaine des sports (2011)				
Sousceyrac	 6.699	44.87246	2.03645	
Place des Condamines46 190 SOUSCEYRAC (2011)				
Surba	 7.824	42.85854	1.57744	
route du col de Port D 618a 4 km au Nord Ouest de Tarascon sur AriègeProche salle des Fêtes09 400 SURBA (2011)				
Tarbes	 7.222	43.21850	0.07274	
Boulevard du 8 Mai 194565 000 TARBES (2011)				
Tarbes	 7.223	43.24316	0.06785	
4 bis avenue de la Libération 65 000 Tarbes(anciennement Chemin de l'Abattoir pour Le GPS) (2011)				
Thedirac	 8.357	44.60940	1.32402	
D6 46 150 THEDIRAC Entre Gourdon et Cahors. A l'entrée : chemin Boyer à droite dans le pré (2011)				
Themines	 6.701	44.74056	1.83000	
46 120 THEMINESAu centre du village près de l'église (2011)				
Therondels	 5.600	44.8984500	2.75966	
SalLe des Fêtes12 600 THERONDELS (2011)				





























regione **F - Midi-Pyrénées**

<i>località</i>	<i>area n°</i>	<i>latitudine</i>	<i>longitudine</i>	<i>vedere foto o informazioni nel web</i>
Tibiran	 7.218	43.04820	0.55170	
JAUNAC A la saLe des fêtes de Tibiran 65 660 TIBIRAN JAUNAC (2011)				
Vabres	 5.597	43.9457000	2.83758	
L'ABBAYE RD 999 Près du pont12 400 VABRES L'ABBAYE (2011)				
Val	 8.587	42.79200	0.38843	
LOURON Station de ski65 240 VAL LOURON (2011)				
Valcabrere	 8.134	43.02812	0.58370	
Proche de la basilique Saint Just 31 510 VALCABRERE (2011)				
Valderies	 7.530	44.01194	2.23361	
D 91Sur la place face à la Mairie au centre du village. Au Nord-Est d'ALBI entre Carmaux et Réquista. (2011)				
Valence	 6.269	43.87318	0.38778	
SUR BAISE route d'Auch D93032310 VALENCE SUR BAISEProche de la GendarmerieEntrée du bourg en venant de Auch (2011)				
Venerque	 6.248	43.43340	1.44030	
Allée du Duc de Ventadour31 810 VENERQUE (2011)				
Vers	 6.709	44.48551	1.55503	
46 090 VERSA la sortie du village sur la D662 direction Saint Cirq la Popie prendre à droite direction Le camping. Suivre Le fléchage CC (2011)				
Vicdessos	 5.537	42.76891	1.50257	
D 8 Aire municipale09220 VICDESSOS (2011)				
Villefranche	 5.598	44.3434600	2.02599	
DE ROUERQUE A l'entrée du Camping du Rouergue12 200 VILLEFRANCHE DE ROUERQUE Juste pour Les servicesPAS DE STATIONNEMENT : en vilLe emplacements réservés. (2011)				
Villefranche	 7.844	44.34936	2.03919	
De ROUERQUE Quai du temple12 200 VILLEFRANCHE De ROUERQUE (2011)				
Villefranche	 7.845	44.35083	2.03333	
De ROUERQUE Parking des Ruellesaccès par le Boulevard Charles de Gaulle12200 VILLEFRANCHE De ROUERQUE (2011)				
Villeneuve	 5.613	44.43856	2.03269	
D AVEYRON place qui sert de parking12 260 VILLENEUVE D AVEYRON (2011)				
Vimenet	 7.853	44.39528	2.94167	
D64. à 1km du village (2011)				
Volvestre	 5.300	43.33860	1.24978	
Strada: A64 Direzione Toulouse--->Bayonne Aire de Volvestre kilomètre 256sens Toulouse / Bayonne (2011)				





























F - Nord-Pas-de-Calais

Aire	 8.551	50.64248	2.40208	
SUR La LYS Nouveau Quai62 330 Aire sur la LysPlace de l'Ancienne Salle des Fêtes (2011)				
Anor	 7.087	49.99080	4.09864	
Place du11 Novembre près de la poste (2011)				
Arques	 7.129	50.74577	2.30498	
Rue Michelet62 510 ArquesPrès de l'entrée du camping Beauséjour *** (2011)				
Auxi	 7.134	50.23024	2.11620	
Le CHATEAU Rue des Gbelets 62 390 Auxi Le Château (2011)				


















regione **F - Nord-Pas-de-Calais**

<i>località</i>	<i>area n°</i>	<i>latitudine</i>	<i>longitudine</i>	<i>vedere foto o informazioni nel web</i>
Bailleul	 8.520	50.74010	2.73170	
Rue du Collège59 270 BAILLEUL (2011)				
Bavay	  7.082	50.30004	3.79551	
Chemin de RondeFace au terrain de foot 59 570 BAVAY (2011)				
Bellaing	  7.089	50.36489	3.43407	
Lieu-dit Le Berger CD 13Parking du magasin LECLERC 59 135 BELLAINGPrès de la station-service (2011)				
Bellaing	 8.527	50.36643	3.42638	
Rue Jean Jaurèsplace de la mairie près de l'église59 135 BELLAING (2011)				
Berck	  7.130	50.42417	1.56828	
SUR MER Chemin des AnglaisAngLe Chemin des Anglais et rue du Docteur CalotParking du Terminus62 600 BERK (2011)				
Berck	  7.132	50.39700	1.56431	
SUR MER Chemin aux Raisins 62 600 Berck sur Mer Parking avant la base nautique (2011)				
Bergues	 8.522	50.96580	2.43586	
Rue Maurine Cornette59 380 BerguesAu carrefour de la D916 derrière le Stade Jean Andries. (2011)				
Boulogne	 8.552	50.74308	1.59689	
SUR MER Boulevard Sainte-Beuve D940parking du Moulin Wibert Face au stade (2011)				
Boulogne	 8.548	50.72712	1.61293	
SUR MER boulevard Auguste Marietteau pied des remparts (2011)				
Boulogne	 8.546	50.70884	1.61939	
SUR MER Place de l'Ormelieu dit OSTROHOVEComplexe sportif de la Waroquerie62200 BOULOGNE SUR MER (2011)				
Boulogne	 8.547	50.72369	1.60173	
SUR MER Quai Gambetta62 200 Boulogne sur MerSur le port (2011)				
Bray	  7.085	51.06262	2.52151	
DUNES Rue Pierre DecockSupermarché Carrefour Market 59 123 BRAY DUNES (2011)				
Bray	 8.525	51.07744	2.51532	
DUNES Rue de l'Ancienne GareParking de bus autorisé au CC de septembre à fin juin 59 123 BRAY DUNES (2011)				
Bray	 8.518	51.07727	2.51503	
DUNES Rue d'HondschooteParking du square des Anciens Combattants59 123 BRAY DUNESAu carrefour avec la rue de l'Ancienne Gare PARKING INTERDIT AUX CC JUILLET - AOUT (2011)				
Calais	  7.123	50.96705	1.84462	
Jetée Ouest62 100 CalaisAu bout de la plage à droite de l'autre coté du terminal des ferries (2011)				
Calais	  7.120	50.93796	1.81818	
Boulevard de l'Europe62 100 CalsiA la ZAC M Doret et au terminal Eurotunnel (2011)				
Camiers	 8.550	50.57358	1.58867	
Sainte Cécile Boulevard des AvocettesLieu-dit Sainte Cécile62 176 Camiers12 km après Le Touquet en direction de Boulogne AIRE PRIVÉE STATIONNEMENT TOLERE RISQUE (2011)				
Cassel	  7.083	50.79377	2.48967	
Route d'Oxelaere 59 670 CASSEL Terrain de sport en bas et au sud de Cassel (2011)				
Catillon	  7.081	50.07625	3.64606	
SUR SAMBRE Avenue de la Groise RN 4359 360 CATILLON SUR SAMBRE (2011)				



regione **F - Nord-Pas-de-Calais**

<i>località</i>	<i>area n°</i>	<i>latitudine</i>	<i>longitudine</i>	<i>vedere foto o informazioni nel web</i>
Caudry	 8.517	50.12570	3.42299	
Boulevard du 8 Mai 194559540 CAUDRYHotel restaurant Fimotel (2011)				
Caullery	 8.519	50.08735	3.37423	
2 Rue de l'Egalité Les Jardins de Delphine59191 Caullery (2011)				
Coquelles	 8.549	50.93290	1.81105	
Boulevard du Kent EuroTunnel62 231 COQUELLES (2011)				
Embry	  7.128	50.49522	1.97147	
2 Rue du Baillon62990 EmbryLes Salons de l'Embryenne (2011)				
Eppe-sauvage	 8.526	50.12037	4.14157	
Chemin de NostrimontStation Touristique du ValJolyMaison du ValJoly59132 EPPE-SAUVAGELes parkings réservés aux camping-cars se trouvent juste à l'entrée du site à proximité centre équestre (Parking (2011)				
Equihen	  7.125	50.67998	1.56808	
PLAGE Rue du Beurre FonduPlage de la Crevasse 62 224 EQUIHEN PLAGE A l'entrée d'Equihen au rond-point de la mairie à l'angle du prendre la rue du (2011)				
Equihen	  7.121	50.67059	1.57116	
PLAGE Rue CharLes Cazin62224 Equihen PlageCamping Municipal La Falaise *** (2011)				
Grande Synthe	 5.332	51.00404	2.30738	
Strada: A16 Direzione Dunkerque--->Calais Autoroute A 16Sens Dunkerque-Calais (2011)				
Gravelines	  7.080	50.98435	2.14321	
Accès rue du Pont de Pierre59 820 GRAVELINESuivre Le fléchage "Station Sanitaire CC " (2011)				
Gravelines	 8.523	50.98769	2.12244	
Rue du PortParking des Miaulesle long de la rivière l'Aa59820 GRAVELINES (2011)				
Hardelot	 8.541	50.63453	1.59896	
Place R.L Peeters Direction la plage (2011)				
Hondschoote	  7.084	50.97628	2.58033	
Impasse Spinnewyn59 122 HondschooteEntrée parking du Moulin de la VictoireD947 Axe Lille-Bray-Dunes A16 sortie 36 Les Moeres A25 sortie14 Bray-Dunes (2011)				
La Sentinelle	 5.329	50.34100	3.47536	
Strada: A.2 Direzione Valenciennes--->Paris AUTOROUTE A 2Direction Valenciennes/Paris (2011)				
Le Cateau	  7.086	50.10255	3.55410	
Avenue du Maréchal Leclerc N4359 360 Le CATEAU Vers Landrecies après Le pont à droite (signalisation très discrète) (2011)				
Le Portel	  7.118	50.71086	1.57602	
Rue des champsParking du stade de football62 480 Le PORTELà l'entrée de la ville suivre direction "Intermarché". Arrivé sur la zone commercialeLe prendre à droite direction (2011)				
Le Touquet	  7.117	50.52602	1.59820	
Boulevard de la Canche62 520 Le Touquet Paris PlagePrès de l'hippodrome (2011)				
Le Touquet	  7.116	50.53588	1.59285	
Avenue Jean Ruet62 520 Le Touquet Paris Plage Parking du club nautique au nord de la ville Accès: Boulevard Thierry Sabine ou Avenue Jean (2011)				
Le Touquet	 8.540	50.51586	1.61810	
Avenue de la Royale Air ForceAéroport Le Touquet62520 Le Touquet Paris PlageOpale Evasion (2011)				
Lewarde	 8.524	50.33028	3.17222	
Centre Historique Minier Rue d'Erchin D132Centre Historique Minier Fosse Delloye59 287 Lewarde (2011)				




















regione **F - Nord-Pas-de-Calais**

<i>località</i>	<i>area n°</i>	<i>latitudine</i>	<i>longitudine</i>	<i>vedere foto o informazioni nel web</i>
Lille	 8.521	50.64349	3.05127	
Allée des Maronniers Esplanade de LilleEn bordure de la Deule.Accès par l'avenue du paradis ou par le pont du Petit Paradis (limité 2.5 T) (2011)				
Longfosse	 7.131	50.64667	1.79062	
Ferme du Louvet5 route de Wierre au Bois62 240 LongfosséSuivre longfossé (centre) par D204puis prendre route de Wierre au Bois. Suivre panneaux d'hotes) (2011)				
Lumbres	 7.124	50.71404	2.10757	
Parking du Supermarché Leclerc N4262 380 LumbresPrès du poste essence (2011)				
Merlimont	 8.545	50.46026	1.58053	
Place de la Gare62 155 Merlimony (2011)				
Neuf	 7.088	50.66111	2.66889	
BERQUIN Rue de Casseld 94759 940 NEUF BERQUINen venant d'Hazebrouck à l'entrée du village (2011)				
Noeux	 7.127	50.48639	2.67001	
Les MINES Rue de L'EgalitéProche déchetterie62 290 NOEUX Les MINES Aire de service SANS Stationnement Fermée Dimanche et jours fériés (2011)				
Phalempin	 5.331	50.53495	3.04883	
Strada: A.1 Direzione Lille--->Paris Autoroute A1sens Lille ParisPrendre la piste poids lourds la borne est juste après sur la gauche. (2011)				
Phalempin	 5.330	50.52690	3.04360	
Strada: A.1 Direzione Paris--->Lille Autoroute A1 sens Paris Lille (2011)				
Rang	 7.122	50.41389	1.60973	
DU FLIERS Route de Berck D317Centre commercial Intermarché derrière Restaumarché (2011)				
Saint Etienne	 8.543	50.66222	1.58870	
AU MONT Chemin de la Warrenne 62746 Saint-Etienne-au-Mont (2011)				
Saint Martin	 7.119	50.73278	1.66861	
Les BOULOGNE RN 4262280 Saint-Martin-Boulogne Centre commercial Auchan A16 Gratuite sur ce tronçonSortie "centre commercial"Suivre "station service" (2011)				
Saint Venant	 7.136	50.62567	2.54810	
Rue du 8 mai 194562 350 Saint VenanFaire 20 mètres à gauche du monument aux morts face à la Lys (2011)				
Stella	 8.544	50.47684	1.57740	
PLAGE Cours des Champs Elysées62780 STELLA PLAGE à côté du Touquet direction sud. Dans Stella aller jusqu'à la plage prendre la rue gauche le parking se situe au bout de cette rue. (2011)				
Tardinghen	 7.126	50.86281	1.64907	
1615 Route d'AusquesLa Ferme de l'Horloge62 179 Tardinghen (2011)				
Tatinghem	 7.133	50.73963	2.19958	
Za route de BoulogneSociete TRUCK WASH Lavage Poids lourds62500 TATINGHEM (2011)				
Vermelles	 7.135	50.47876	2.73444	
98 rue Florent Evrard 62980 VERMELLES (2011)				
Wissant	 8.542	50.88682	1.67027	
Avenue Georges Clémenceau RD940 62 179 WissantA la sortie du village direction Calais (2011)				





































F - Pays de la Loire

Aigrefeuille	 8.317	47.07744	-1.39801	
SUR MAINE Chemin des Tanneries A côté du cimetière44 140 AIGREFEUILLE SUR MAINEProche de la N137 qui relie Nantes à La Rochelle (2011)				
Angers	 6.810	47.46636	-0.56571	
Boulevard Olivier Couffon 49 000 ANGERSPrès du stade de la Beaumette de l'Hotel des Rois de Pologne et à 500m du Château. (2011)				




















regione **F - Pays de la Loire**

<i>località</i>	<i>area n°</i>	<i>latitudine</i>	<i>longitudine</i>	<i>vedere foto o informazioni nel web</i>
Angers	 8.389	47.47647	-0.55727	Boulevard AragoParking La RochefoucaultRive droite de la Maine.49 000 ANGERS (2011)
Angrie	 6.801	47.57176	-0.97312	Route du Vieux BourgLieu dit La Pentièrre49 440 ANGRIEAux abords nord du village (2011)
Arnage	 7.378	47.93041	0.18431	rue du PortDirection Angers prendre Arnage par passage à niveau72230 ARNAGE (2011)
Arthon	 6.662	47.11495	-1.94976	EN RETZ D751 D5Sur Le parking du Super U44320 ARTHON EN RETZA la sortie d'Arthon en direction de Pornic près de la voie (2011)
Aubigne	 6.762	47.21167	-0.46383	SUR LAYON Rue du19 Mars 1962 49 540 AUBIGNE SUR LAYON Dans Le bourg proche du cimetière (2011)
Barbatre	 8.827	46.89428	-2.14859	Pointe de la Fosse (2011)
Barre	 8.829	46.88522	-2.15341	De MONTS Parking de la Plage de la Grande CoteFromentine (2011)
Batz	 6.672	47.26740	-2.45383	SUR MER Route de la Govelle D45Lieu dit La GOVELLe 44740 BATZ SUR MEREntre Le Pouliguen et Le Croisic sur la cote sauvage. (2011)
Bauge	 6.809	47.53886	-0.09637	Chemin du Pont aux Féesentre Angers - Tours - et Saumur à proximité du camping49 150 BAUGE (2011)
Beauvoir	 7.621	46.91666	-2.04666	SUR MER Rue de Nantes85 230 Beauvoir sur MerEn centre vilLe à 100 mètres de l'intersection de la D948 (Route de Pornic) près carrefour de la route (2011)
Behuard	 8.392	47.37856	-0.64569	Rue du Chevalier BéhuardA l'entrée du village(Près de la Maison Diocésaine) (2011)
Bel	 6.826	47.71280	-0.99884	AIR DE COMBREE Rue de Bretagne49 520 Bel Air de CombréeSe trouve sur l'axe Angers-Rennes. Quitter impérativement la 2x2voies et suivre la BEL-AIR de COMBREE (2011)
Belleville Sur	 7.638	46.78252	-1.42715	VIE rue charLes gounod Sur Le parking du Super U près de la station service (2011)
Benet	 7.620	46.36948	-0.59518	N 148Place centraLe du Bourg (2011)
Bouchemaine	 6.787	47.41913	-0.61117	Rue Chevière49 080 BouchemaineSur l'emplacement de l'ancien camping.Signalée (2011)
Bouere	 6.942	47.86440	-0.47673	Place du Souvenir53 290 BOUEREDe Sablé sur Sarthe prendre la D306 en direction de Laval. Un peu après Bouessay (6km) prendre à la D28 sur 5 (2011)
Bouin	 8.830	46.93930	-2.07358	Port du Bec85 230 BouinEn-dehors de Bouin (env 3 km vers l'ouest) en bord de mer (2011)
Bourgneuf	 6.632	47.04147	-1.95604	EN RETZ Route de Boin44 580 Bourgneuf en RetzA la sortie du bourg (2011)
Boussay	 6.660	47.04240	-1.18648	Place des Marronniers44 190 BoussayPrès de la mairie dans Le centre (2011)




















regione **F - Pays de la Loire**

<i>località</i>	<i>area n°</i>	<i>latitudine</i>	<i>longitudine</i>	<i>vedere foto o informazioni nel web</i>
Bretignolles	 8.824	46.61649	-1.85987	
SUR MER Rue de la SourceParking de la NORMANDELIERE (2011)				
Bretignolles Sur	  7.624	46.62679	-1.85593	
MER 8 Avenue de Verdun85 470 BRETIGNOLLes SUR MER (2011)				
Briollay	  6.763	47.56762	-0.50721	
Route de Tierce D52 49 125 BRIOLLAYEntre Angers et Tiercé. En bordure de la Sarthe bien signalée. (2011)				
Brissac	  6.799	47.35465	-0.44630	
QUINCE Rue de l'AubanceParking du Château Parking de l'Aubance49 320 BRISSAC QUINCE (2011)				
Brulon	 8.679	47.96272	-0.22769	
Chemin de l'Etang de la Bonde72 350 BRULONA la Base de loisirs (2011)				
Chailland	  6.945	48.22167	-0.86611	
Rue de Saint Germainparking du COCCIMARKETZone commerciale de Bel Air 53420 CHAILLAND (2011)				
Chaille Les Marais	  7.625	46.39276	-1.02119	
Rue du 8 Mai 1945 borne situé au complexe sportif et au pompiers (2011)				
Challans	  7.630	46.85027	-1.87420	
Boulevard de Ceinture85 300 Challans Parking du Marais Viaud ancienne caserne des pompiers (2011)				
Chalonnnes	  6.816	47.34961	-0.74847	
SUR LOIRE Avenue de la gare49 290 CHALONNES SUR LOIREPrès du plan d'eau du Layon (2011)				
Chambretaud	  7.632	46.92281	-0.97216	
Sur la D27 à 6 km au nord-ouest du Parc du Puy du Fou85 500 CHAMBRETAUD (2011)				
Champtoce	  6.765	47.41143	-0.86937	
SUR LOIRE Rue de la Hutte49 123 CHAMPTOCE SUR LOIREProche du stade (2011)				
Champtoceaux	  6.782	47.33816	-1.26490	
Rue Niederheimbach49 270 Champtoceaux Derrière l'église au parking du Champalud (2011)				
Champtoceaux	 8.381	47.33920	-1.27444	
Aire naturelle du Cul du Moulin D751 49 530 CHAMPTOCEAUX (2011)				
Change	  6.936	48.10050	-0.78529	
Rue du Bac53 810 CHANGEPrès de la base nautique (2011)				
Chantonnay	  7.626	46.68754	-1.04104	
Rue de l'Arc en Ciel (2011)				
Chanzeaux	  6.802	47.25194	-0.63673	
Rue du Bel Air D12149 750 CHANZEAUUAu bord du plan d'eau (2011)				
Charce	  6.775	47.35784	-0.41242	
Saint ELLIER SUR AUBANCE Place de l'Eglise49 320 CHARCE Saint ELLIER SUR AUBANCE (2011)				
Chateau	  6.930	47.82458	-0.70365	
GONTIER Quai d'Alsace53 200 Château GontierEntre Les deux ponts en bordure de la Mayenne. (2011)				
Chateau	 8.831	46.49095	-1.70365	
D'OLONNE Lieu-dit Le Clon 85 180 Château d'Olonne (2011)				
Chateaubriant	  6.654	47.70310	-1.37375	
Rue de Tugny Camping des Briotais**44110 CHATEAUBRIANT (2011)				




















regione **F - Pays de la Loire**

<i>località</i>	<i>area n°</i>	<i>latitudine</i>	<i>longitudine</i>	<i>vedere foto o informazioni nel web</i>
Chateaubriant	 6.676	47.70594	-1.38511	
Rue du Général Patton D771Centre Commercial Intermarché 44110 CHATEAUBRIANT (2011)				
Chateaufort	 6.788	47.67862	-0.48695	
SUR SARTHE Quai de la Sarthe 49 330 CHATEAUFORT SUR SARTHESur Le Port (2011)				
Chênehutte	 6.818	47.32696	-0.19475	
TREVES CUNAULT Rue de Beauregard49 350 CHÊNEHUTTE TREVES CUNAULT (2011)				
Chênehutte	 8.386	47.30793	-0.15238	
rue des Bateliers En venant de Saumur par la D75149350 CHÊNEHUTTE (2011)				
Chenille Change	 6.789	47.69945	-0.66743	
49 220 CHENILLE CHANGE (2011)				
Clefs	 6.811	47.62456	-0.07702	
Situé en bordure de la route D938 49 150 CLEFS (2011)				
Coex	 7.646	46.69587	-1.76464	
Rue des Goelettes85 220 CoexEn bas du village. Prendre la direction: Saint GilLes Croix de Vie puis au rond point à gauche (2011)				
Concourson	 6.778	47.17405	-0.34317	
SUR LAYON D 960 route de Vihiers Aire de repos49700 CONCOURSON sur LAYON (2011)				
Cosse	 6.947	47.94406	-0.91272	
Le VIVIEN rue de la Perception place Tussenhausen (à coté des services techniques) (2011)				
Cosse	 8.447	47.93478	-0.89590	
Le VIVIEN La Frénousse Parking du musée Robert Tatin Lieu-dit La Frénousse 53 230 Cossé le Vivien (2011)				
Coulans	 7.366	48.02138	0.01542	
SUR GEE Rue Nationale72 550 COULANS SUR GEE Près de la D537 route du Mans à Laval (2011)				
Daon	 6.949	47.75024	-0.64136	
Rue CreusePrès de la halte nautique53 200 DAON (2011)				
Derval	 6.655	47.66766	-1.66270	
48 Route de ChateaubriantParking du SuperU44 590 DERVAL (2011)				
Des Herbiers Sur	 5.372	46.90624	-1.05072	
Strada: A87 Direzione La Roche sur Yon --->Cholet Autoroute A87 entre la Roche/S/Yon et Cholet Proche du Puy du FouEntrée dans les 2 sens entre PK76 et PK78Mitoyen aux Pompes à Carburants (2011)				
Des Herbiers Sur	 5.371	46.90085	-1.05889	
Strada: A87 Direzione La Roche sur Yon --->Cholet Autoroute A87 entre Cholet et la Roche/S/YonProche du Puy du FouEntrée dans les 2 sens entre PK76 et PK78Mitoyen aux Pompes à Carburants (2011)				
Deux	 6.935	48.20195	-0.52028	
EVAILLes site de la Fenderie 53 150 DEUX EVAILLes (2011)				
Donges	 6.651	47.31957	-2.08041	
Rue du Stade D4 44 480 DONGES Près du stade municipal (2011)				
Doue	 6.824	47.20306	-0.28222	
La FONTAINE Rue des BlanchisseriesRoute d'AngersCamping Municipal Le Douet **49 700 Doué La Fontaine Accepte Les camping-cars de passage (2011)				
Drain	 8.384	47.34420	-1.20680	
49 530 DRAINEn bord de Loire à côté du camping municipal de Beauregret** (2011)				




















regione **F - Pays de la Loire**

località	area n°	latitudine	longitudine	vedere foto o informazioni nel web
Durtal	 6.791	47.67139	-0.24056	Entre Rue Beausite/rue du CampingPlace de la Poste49 430 DURTAL (2011)
Ernee	 8.450	48.29539	-0.94170	Près du plan d'eau53 500 ERNEE (2011)
Evron	 6.937	48.15063	-0.41293	Boulevard du Maréchal Juin Le long de la route à l'entrée du camping53 600 EVRON (2011)
Faye	 6.792	47.30045	-0.53975	D'ANJOU Chateau du FresneHameau de Hautmont49 380 FAYE D'ANJOUParking avec pancarte 'Accueil France Passion' (2011)
Fegreac	 6.668	47.58694	-2.04694	44 460 FEGREACDans Le bourg prendre la direction de l'écoLe privée Saint-CharLes ensuite tourner à gauche (2011)
Fegreac	 8.330	47.57129	-2.04584	Pont Miny Lieu-dit Pont Miny44 460 Fégréac Près de la halte fluviale du canal Nantes à Brest (2011)
Feneu	 6.784	47.57029	-0.59355	Rue de l'Eglise 49 460 FENEU (2011)
Feneu	 6.825	47.56618	-0.60988	Port Albert (en bordure de la Mayenne)49 460 FENEU (2011)
Fontenay	 7.604	46.46199	-0.80495	Le COMTE Avenue du Général De Gaulle D948bis85 200 Fontenay Le Comte Proche du Pont en face du commissariat de police direction Nantes. Un immense avec une borne (2011)
Fontevraud	 6.764	47.18116	0.04733	L'ABBAYE Rue du 8 mai 194549 590 FONTEVRAUD L'ABBAYEParking des cars de tourisme situé à côté du centre de secours. (2011)
Foussais	 7.627	46.52972	-0.68213	PAYRE Parking de la mairie85 240 FOUSSAIS PAYRE (2011)
Freigne	 8.382	47.55072	-1.12670	D185 Rue Marie Lardieu49 440 FREIGNE (2011)
Fresnay	 7.374	48.28178	0.02976	SUR SARTHE Rue de la Gare72 130 FRESNAY SUR SARTHEEn venant de la Hutte ancienne gare et Mutant à gauche (2011)
Gene	 6.798	47.63759	-0.79638	Place du19 MarsEscaLe du Haut Anjou49 220 GENEAu Lion d'Angers prendre Gené et à l'entrée du bourg prendre à droite. A 1 KM Le chemin sur la gauche (2011)
Gorron	 6.938	48.40746	-0.80994	Route de Brécé53120 GORRON (2011)
Guenrouet	 6.633	47.52204	-1.94952	Rue de l'Isac D244 530 GUENROUETEn face du Camping Saint-Clair***Proche du canal (2011)
Guerande	 6.650	47.33373	-2.42063	Accès par l'Avenue de la Brière44 350 GUERANDE (2011)
Isse	 8.325	47.59679	-1.44771	Etang de VioreauHameau de Beaumont44 520 ISSE A 13km au S/O de Châteaubriant et à 3 km au S d'Issé. (2011)
Jans	 8.319	47.62187	-1.61281	Parking de la salle municipale derrière la mairie. 44 170 JANSA 24km S.-O. Châteaubriant (2011)




















regione **F - Pays de la Loire**

<i>località</i>	<i>area n°</i>	<i>latitudine</i>	<i>longitudine</i>	<i>vedere foto o informazioni nel web</i>
Jard	 7.618	46.41074	-1.59358	
SUR MER Route des Goffineaux85 520 Jard sur MerDirection du port de plaisance (2011)				
Javron	 6.948	48.41932	-0.33626	
Les CHAPELLeS Place Georges Morin53 250 JAVRON Les CHAPELLeS (2011)				
Joue	 8.332	47.52740	-1.41666	
SUR ERDRE Grand Réservoir de Voireau 44 440 JOUE SUR ERDRE (2011)				
Jublains	 8.448	48.25443	-0.49786	
Parking du musée Gallo-romain.Stationnement (3 CC) toléré la nuit (au fond près des toilettes). (2011)				
Juvigne	 6.946	48.22753	-1.03739	
Rue de la Croixille D29 53 380 JuvignéDevant Le plan d'eau Saint Martin (2011)				
La Baconniere	 6.931	48.18357	-0.89156	
Route d'AndouillePlace de l'église (2011)				
La Barre	 7.613	46.88501	-2.11888	
DE MONTS Route Saint Jean de Mont85 550 La Barre de MontsDerrière la mairie (2011)				
La Bernerie	 6.666	47.07831	-2.03430	
EN RETZ Rue Jeanne d'Arc44 760 La BERNERIE EN RETZ Près de la salLe des fêtes. (2011)				
La Chataigneraie	 7.605	46.64584	-0.74557	
Rue de la PréeAccès: Avenue du Général de GaulleParking de Super U (2011)				
La Chevroliere	 8.321	47.09753	-1.63829	
Rue du Lac (Accès)Place des Pêcheurs Passay 44 118 La CHEVROLIEREDans le bourg de la Chevroliere prendre la direction de Passay. A l'entrée hameau se diriger vers le lac. (2011)				
La Dagueniere	 6.804	47.42238	-0.43932	
Rue du Stade 49 800 La DAGUENIEREPrès du stade (2011)				
La Fleche	 7.367	47.69767	-0.07875	
Promenade du Maréchal Foch D323 72 200 La FLECHEEn centre vilLe au bord du Loir (2011)				
La Fleche	 8.683	47.69879	-0.05270	
D323 - en direction du Mans - prendre Parc de la Monnerie au rond point de Leclerc puis derrière le complexe sportif.72 La FLECHE (2011)				
La Fresnaye	 7.379	48.43380	0.25506	
SUR CHEDOUET Les Ventes du Four Lieu-dit Les Ventes du Four72 600 La Fresnaye sur ChedouetAncien camping situé à17 Km de Alençon (2011)				
La Gueriniere	 7.636	46.97562	-2.24146	
Parking IntermarchéRue des Mandeliers85 680 La GuérinièreA la station service (2011)				
La Gueriniere	 7.651	46.96474	-2.21635	
- NOIRMOUTIER Près du camping "Caravan'ile" route de la Tresson à la Guérinière. Au rond-point de l'entrée sud de la commune passer Le camping l'aire CC est (2011)				
La Jumelliere	 8.383	47.28147	-0.72952	
Place de la Mairie49 120 La JUMELIERESur la D961 entre Chalonnes sur Loire et Chemillé. Parking situé en face l'église réservé aux VL PL (2011)				
La Limouziniere	 6.659	46.99300	-1.60070	
Rue de la BonneFontaine44 310 La LIMOUZINIEREDans Le village suivre Les panneaux Aire Camping-Car. A l'entrée d'une zone résidentielle. (2011)				
La Marne	 6.677	46.99785	-1.73713	
24 rue des Fosses44270 La MARNE Supérette " Vival "Sur la route de Saint Philbert de Grandlieue à Challans. (2011)				




















regione **F - Pays de la Loire**

<i>località</i>	<i>area n°</i>	<i>latitudine</i>	<i>longitudine</i>	<i>vedere foto o informazioni nel web</i>
La Meilleraie	 7.606	46.73886	-0.84532	
TILLAY Rue des Ombrages Aire municipaLe zone de loisirs du Lay85 700 La MEILLERAIE TILLAY (2011)				
La Meilleraye	 8.323	47.55750	-1.39968	
De BRETAGNE Route de Riailé D1844 520 La MEILLERAYE De BRETAGNEA droite avant la sortie du bourg. (2011)				
La Plaine	 6.634	47.14019	-2.19052	
SUR MER AngLe Boulevard des Nations Unies / Chemin de la Gare44 770 La PLAINE SUR MERA l'entrée du village en arrivant du nord la D96 près du (2011)				
La Poitevinierie	 6.766	47.22744	-0.89595	
Rue Perdriau Place de la Fontaine49 510 La POITEVINIERE (2011)				
La Possonniere	 6.803	47.37162	-0.68489	
Rue de la Levée Camping Municipal du Port *- Le Port - 49 170 La POSSONNIERELabellisé pêche (2011)				
La Roche	 7.629	46.66818	-1.41837	
SUR YON Chemin des Amoureux85 000 La Roche sur YonAu bord de l'Yon (2011)				
La Seguinierie	 6.797	47.05967	-0.93707	
Avenue de Nantes49 280 La SEGUINIERESortir de Cholet prendre la voie rapide direction Nantes/Noirmoutiers (2011)				
La Suze	 7.363	47.88923	0.03066	
SUR SARTHE 72 210 La SUZE SUR SARTHE En centre vilLe derrière Le camping communal Le long de la rivière. (2011)				
La Tranche	 7.614	46.34952	-1.44793	
SUR MER Boulevard de la Petite HollandeRue des Sables85 360 La Tranche sur MerDerrière la salLe omnisports Albert Barthomé (2011)				
La Tranche	 8.821	46.35053	-1.43601	
SUR MER Parking du stadeAvenue du Général de Gaulle85 360 La Tranche sur Mer (2011)				
La Tranche	 8.819	46.34342	-1.46234	
SUR MER Allée de la Youte85 360 La TRANCHE SUR MERQuartier du Phare du Groin (2011)				
La Tranche	 8.820	46.34708	-1.43020	
SUR MER Passage du Maupas.Base nautique de Maupas85 360 La TRANCHE SUR MER Grande plage de la Tranche sur Mer (2011)				
La Turballe	 6.635	47.33105	-2.49950	
Boulevard de la Grande Falaise44 420 La TURBALLEAire N°1Sur la Route de Pen Bron au sud du village. Signalée (2011)				
La Turballe	 6.636	47.34870	-2.50806	
Rue Alphonse Daudet44 420 La TURBALLEAire N°2 derrière la Poste (2011)				
La Turballe Boulevard	 6.652	47.36299	-2.52522	
de BelmontRoute de PiriacLieu-dit Kervelis44 420 La TURBALLe (2011)				
Laigne	 7.377	47.87825	0.22734	
EN BELIN 72 220 LAIGNE EN BELINFace entrée de l'église rue derrière la salLe Théodule-Meslin (2011)				
L'aiguillon	 7.615	46.33159	-1.30797	
SUR MER Avenue Amiral Courbet85 460 L'Aiguillon sur MerParking proche de l'écoLe de volle derrière la caserne des pompiers (2011)				
L'aiguillon	 7.634	46.27611	-1.22389	
SUR MER Chemin de la Grande JetéeRoute de la Pointe 85 460 L'Aiguillon sur Mer (2011)				
Landivy	 6.940	48.47625	-1.02645	
Lotissement du TerrierAu gymnase/stade de footRoute de FougeroLes du plessis (petit panneau directionnel marron à côté de la pharmacie) (2011)				




















regione **F - Pays de la Loire**

<i>località</i>	<i>area n°</i>	<i>latitudine</i>	<i>longitudine</i>	<i>vedere foto o informazioni nel web</i>
Laval	 6.934	48.07359	-0.77295	
Rue du Vieux Saint LouisParking du Vieux Saint-Louis53 000 LAVALEn centre vilLe sous Le pont de chemin de fer au bord de la Mayenne (2011)				
Le Cellier	 6.637	47.31881	-1.34652	
Rue de Clermont44 850 Le CELLIERDerrière l'église (2011)				
Le Coudray	 6.790	47.18806	-0.11722	
MACOUARD Route de Bron 49 260 Le COUDRAY MACOUARDParking des tennis (2011)				
Le Croisic	 6.663	47.29905	-2.52166	
Rue du Lingorzé44 490 Le CroisicA proximité de l'Océarium (2011)				
Le Croisic	 6.638	47.28988	-2.50534	http://www.aricipelagoverde.it/francia/bretagna2014
Rue des Courlis 44 490 Le Croisic Zone Artisanale derrière la gare SNCF. Le Croisic in AA a pagamento dalle 22 alle 9, il giorno gratis (Mauro 2014)				
Le Croisic	 8.331	47.28944	-2.53833	
Parking de La VigieAvenue de la Pierre Longue44 490 Le CroisicSur la cote sauvage entre Batz sur mer et Le Croisic (2011)				
Le Croisic	 8.333	47.29195	-2.50773	
Aire des Bassins rue des Bassins44 490 Le CroisicA l'extrémité sud du port de plaisance. Signalée (2011)				
Le Fresne	 6.806	47.39852	-0.93395	
SUR LOIRE Rue de la Bastille49 123 Le FRESNE SUR LOIREJuste après Le camping "La Bastille" (2011)				
Le Guedeniau	 6.760	47.49417	-0.04500	
49 150 Le GUEDENIAUEntre Baugé et Saumur. A Cuon prendre direction Mouliherne. Située à gauche sortie du bourg en direction de Mouliherne. (2011)				
Le Lude	 7.370	47.64764	0.15300	
Rue des Mortes Oeuvres72 800 Le LUDE (2011)				
Le Mans	 7.372	48.00205	0.18926	
Quai de l'Amiral Lalande72 000 Le MANSSur Le port (2011)				
Le Mans	 8.677	48.01248	0.19877	
Quai Louis Blanc72 000 Le MANSEn rive gauche de la Sarthe (2011)				
Le Pallet	 6.669	47.13494	-1.33050	
Rue Pierre Abelard44 330 Le PALLETA 20 km de Nantes sur la N149 avant Clisson (2011)				
Le Pellerin	 8.334	47.20737	-1.78569	
Canal de la Martinère44 640 Le PELLERINSur la route du Pellerin à Paimboeuf (2011)				
Le Pouliguen	 6.639	47.27351	-2.43972	
Boulevard de l'Atlantique D45 44 510 Le POULIGUENFace au Camping Les Mouettes ** (2011)				
Le Pouliguen	 8.329	47.27971	-2.42951	
Rue Philippe le Bon44 510 Le POULIGUENParking du Port (2011)				
Le Puy	 6.767	47.12389	-0.23155	
NOTRE DAME Rue du parcPlace Gate-Argent49 260 Le Puy Notre Dame (2011)				
Lege	 6.656	46.92913	-1.57586	
Lieu dit Bel AirDomaine des Forêts 44 650 LEGESituée au Nord de Legé (5km env.) direction Corcoué-sur-Logne puisRocheservièrè. (2011)				
L'epine	 7.603	46.98624	-2.29326	
Chemin de la Chaussée de Noirmoutier85 740 L'EPINEEn direction écoLe de volle de Port MORIN (2011)				




















regione **F - Pays de la Loire**

<i>località</i>	<i>area n°</i>	<i>latitudine</i>	<i>longitudine</i>	<i>vedere foto o informazioni nel web</i>
Les Epesses	 7.623	46.89425	-0.92506	
Le Puy du Fou Près de la D27Le Puy du Fou85 590 Les Epesses Signalé (2011)				
Les Sables	 8.823	46.50448	-1.79623	
D'OLONNE Rue Joseph BénatierAccès : Boulevard du Souvenir Français85 100 Les Sables d'Olonne près des cinémas squash et bowling (2011)				
Lire	 6.768	47.34120	-1.16748	
Le Haut Fief / Rue de la Turmelière 49 530 LIRE (2011)				
Longue	 6.796	47.37118	-0.09780	
JUMELLes Route de SaumurParking du Super U 49 160 Longué Jumelles (2011)				
Longue	 8.393	47.38206	-0.11278	
JUMELLES Rue du Pré aux Grilles 49 160 Longué Jumelles (2011)				
Luche	 7.373	47.70519	0.06984	
PRINGE En face du centre de secours 72 800 LUCHE PRINGE (2011)				
Luçon	 7.648	46.43339	-1.18189	
Domaine des GuifettesRue de la Clairaye85 400 LuçonEntrée de la base Nautique et camping des Guifettes (2011)				
Lusanger	 8.322	47.68126	-1.58889	
Rue de la Petite NormandiePlace de l'Eglise 44 590 LUSANGER (2011)				
Mache	 7.607	46.78592	-1.71763	
Ferme de la Fraternité (éleveur de moutons) D948 route de Challans vers Le sud est (direction La Roche sur Yon). Carrefour la D94. Tournez vers (2011)				
Maillezaïs	 7.635	46.37081	-0.74123	
Rue du Champ de Foire85 420 MAILLEZAISEn face de l'église près de l'écoLe Francois Rabelais (2011)				
Maillezaïs	 8.834	46.37421	-0.74649	
Parking de l'Abbaye Saint Pierre Rue Agrippa d'Aubigné85 420 Maillezaïs (2011)				
Maisdon	 6.653	47.10711	-1.38752	
SUR SEVRE 23 Les CroixJosiane BATARD Joseph BATARDLe Domaine des Croix44 690 MAISON SUR SEVRERéseau Accueil à la Ferme (2011)				
Mamers	 7.369	48.35514	0.37160	
Rue de la Piscine72 600 MAMERSSignalée aux entrées de la ville. L'aire est derrière Le camping municipal *** (2011)				
Mamers	 8.682	48.34778	0.37278	
rue Saint RochParking Saint-Roch72 600 MAMERS (2011)				
Martigne	 6.777	47.22954	-0.43585	
BRIAND Rue d'Anjou 49 540 MARTIGNE BRIAND (2011)				
Mayenne	 6.932	48.29984	-0.61974	
Quai Carnot53 100 MAYENNE (2011)				
Mayenne	 8.451	48.30412	-0.61485	
Quai de Waiblingen (2011)				
Mayet	 7.375	47.76187	0.27429	
Route d'Ecommoy D30 72 360 MAYET Après la Gendarmerie à gauche (2011)				
Maze	 6.783	47.45079	-0.28215	
A l'entrée du camping municipal Le GUE DE L AUTHION**49 250 MAZEUniquement aire de service (2011)				




















regione **F - Pays de la Loire**

<i>località</i>	<i>area n°</i>	<i>latitudine</i>	<i>longitudine</i>	<i>vedere foto o informazioni nel web</i>
Mervent	 7.619	46.52376	-0.76413	
En face du cimetière (2011)				
Mesquer	 6.661	47.39637	-2.46918	
QUIMIAC Aire de KerlagadecRoute de Kerlagadec44 420 Mesquer QuimiacSituée à 1 km du bourg de Mesquer et à 2 2 km de plage de Lanséria (2011)				
Mesquer	 8.337	47.39290	-2.46543	
QUIMIAC Aire du Parc de la LandeRoute de Camzillon44 420 Mesquer QuimiacSituée à 1 2 km du bourg de Mesquer et 2 km de la plage de Lanséria. (2011)				
Mesquer	 8.327	47.41468	-2.46844	
QUIMIAC Aire de la Bôle de MerquelRoute de la Bôle de Merquel44 420 Mesquer QuimiacSituée à 200m de la plage de Sorlock 500m du port de Kercabellec. (2011)				
Mesquer	 8.328	47.40530	-2.48750	
QUIMIAC Aire de PraderoiAvenue de Praderoi44 420 Mesquer QuimiacSituée à 250m de la plage de Lanséria et 300m du centre de Quimiac. (2011)				
Missillac	 6.640	47.47748	-2.17954	
D2 Lieu-dit "La Chinoise"La Bretesche44 780 MISSILLAC (2011)				
Moisdon	 8.318	47.62138	-1.37078	
La RIVIERE Rue de la Gare44 520 MOISDON La RIVIERE (2011)				
Montbizot	 7.376	48.14407	0.18359	
Rue du Pont d'Orme 72 380 MONTBIZOT (2011)				
Montfort	 7.368	48.03763	0.41375	
Le GESNOIS Parc des SiteLes 72 450 MONTFORT Le GESNOIS (2011)				
Montoir	 6.673	47.32602	-2.14822	
DE BRETAGNE Rue Jean JaurèsCentre Commercial de la Bernuais Parking du Super U 44 450 MONTOIR DE BRETAGNE (2011)				
Montreuil	 6.769	47.13260	-0.15828	
BELLAY Rue Georges GirouyPlace des Nobisparking Dom Deschamps49 260 MONTREUIL BELLAYA côté du camping Nobis (2011)				
Montreuil	 8.390	47.13477	-0.11176	
BELLAY Méron Domaine de la Prévôté180 rue Puits Abri Lieu-dit Méron 49 260 Montreuil Bellay (2011)				
Montsoreau	 6.817	47.21815	0.05279	
Avenue de la Loire D947Au Camping de L'IsLe Verte***40730 MONTSOREAU (Un des plus beaux villages de France) (2011)				
Montsoreau	 8.391	47.21778	0.05222	
29 rue de la MaumenièreDomaine de la Perruche49730 Montsoreau Henri DUVAL ACCUEIL CAMPING-CARS DANS Les DOMAINES VITICOLES SAUMUR ET SA REGION (2011)				
Mouliherne	 6.793	47.46558	0.01419	
Place des anciens combattants49 390 MOULIHERNE Près du plan d'eau / base de loisirs (2011)				
Moutiers	 7.645	46.55375	-1.15483	
SUR Le LAY Palias85 320 MOUTIERS SUR Le LAYEn direction salLe de sports (2011)				
Mouzillon	 6.674	47.13956	-1.28201	
Route de la VendéeParking de la Vendée RD 76344 330 MOUZILLON (2011)				
Neuille Auberge	 6.821	47.33616	-0.02446	
RuraLe de la Fontaine Suzon 49680 NEUILLe (2011)				
Noirmoutier	 7.612	47.02003	-2.30083	
EN L'Ile L'Herbaudière Rue du PortLieu-dit L'Herbaudière85 330 Noirmoutier en l'ÎleEn bordure de la plage et proche mairie (2011)				




















regione **F - Pays de la Loire**

<i>località</i>	<i>area n°</i>	<i>latitudine</i>	<i>longitudine</i>	<i>vedere foto o informazioni nel web</i>
Noirmoutier	 7.617	47.00200	-2.25230	http://www.aricipelagoverde.it/francia/bretagna2014
EN L'Ile Rue de la Prée au Duc85 530 Noirmoutier en l'îleA l'entrée sud de la ville. Noirmoutier in AA a pagamento dalle 22 alle 9 (Mauro 2014)				
Nort	 6.641	47.43739	-1.49545	
SUR ERDRE Rue des Orionnais44 390 NORT SUR ERDREProche du Port (2011)				
Notre	 7.639	46.83466	-2.14253	
DAME DE MONTS Rue des Régates85 690 Notre Dame de MontsPrès de la plage (2011)				
Notre	 7.608	46.83204	-2.12933	
DAME DE MONTS rue des Maraichinsplace du Général de Gaulle85 690 NOTRE DAME DE MONTS (2011)				
Noyant	 8.394	47.50695	0.11221	
D767 route de Saumur :sur la droite à la sortie de la ville 49 490 NOYANT (2011)				
Nozay	 6.642	47.57476	-1.62489	
Route de Rennes D 121Etang de La Roche44 170 NOZAY (2011)				
Nozay	 6.679	47.56530	-1.62850	
Sur Le parking de Super U 44 170 Nozay (2011)				
Olonne	 7.640	46.54251	-1.77283	
SUR MER Magasin Super U 85 340 Olonne sur Mer (2011)				
Paimboeuf	 6.665	47.28413	-2.01646	
Rue Ferréol Prézelin Parking du Super U 44 560 PAIMBOEUF (2011)				
Paimboeuf	 6.643	47.28927	-2.02824	
Quai Sadi Carnot44 560 PAIMBOEUF (2011)				
Parnay	 6.781	47.23145	0.01078	
Route des Ducs d'Anjou D94749 730 PARNAYLe long de la Loire en arrivant dans Parnay en bord de route . (2011)				
Piriac	 6.644	47.37876	-2.54217	
SUR MER Rue de la Tranchée44 420 PIRIAC SUR MER (2011)				
Piriac	 6.645	47.36770	-2.53196	
SUR MER Route de MesquèneLieu-dit Le Lérat44 420 PIRIAC-SUR-MER Aire communale N°2 (2011)				
Piriac	 6.667	47.39655	-2.51303	
SUR MER Avenue du Général de Gaulle D52 Aire de BrambelPlage de Toulport (4km du centre)44 420 PIRIAC SUR MER (2011)				
Pornic	 8.335	47.12524	-2.12686	
Sainte Marie Centre commercial de l'Europe Leclerc1 rue Traité d'Amsterdam Lieu-dit Sainte Marie44 210 Pornic (2011)				
Pouance	 6.770	47.75244	-1.17998	
Rue de l'HippodromeLieu-dit Aubin49 420 POUANCE (2011)				
Pouzauges	 7.649	46.77639	-0.82861	
Rue du Pré de Foiresur Le parking de la vallée (rocade) à côté de la gendarmerie (2011)				
Pouzauges	 7.609	46.77500	-0.84467	
Rue CharLes LargéteauStation de Super U (2011)				
Pre	 6.944	48.46431	-0.19163	
EN PAIL Super U sur la N12à proximité des pompes à essence après Les bouteilles de gaz. (2011)				




















regione **F - Pays de la Loire**

<i>località</i>	<i>area n°</i>	<i>latitudine</i>	<i>longitudine</i>	<i>vedere foto o informazioni nel web</i>
Prefailles	 6.664	47.13434	-2.21167	Rue de la Prée44 770 PREFAILLES Près du garage Renault au nord du village en arrivant du nord par la D313. Signalée (2011)
Prefailles	 8.316	47.13702	-2.23868	Pointe de Saint Gildas Chemin des PinettesLieu-dit Pointe de Saint Gildas44 770 PréfaillesSur la D313 en direction de la "La Pointe de St Gildas" la rue des Fossettes et ensuite à droite le Chemin (2011)
Prinquiau	 6.631	47.36686	-2.01228	Rue du Champoulain44 260 PRINQUIAU (2011)
Rablay	 6.786	47.29772	-0.57767	SUR LAYON D5449 750 RABLAY SUR LAYONLa sortie du village direction Beaulieu juste avant Le pont sur Le Layon sur la gauche (2011)
Riaille	 6.670	47.51412	-1.28803	Rue de la Benate44 440 RIAILLELa sortie du bourg direction Ancenis bien indiquée. (2011)
Rochefort	 6.813	47.36043	-0.65580	SUR LOIRE D106 direction Savennières 49 190 ROCHEFORT SUR LOIREAire de loisirs près de la piscine et du camping (2011)
Rouans	 6.680	47.19272	-1.85419	route d 723au bord de la rivière l'Acheneauaire naturelLe de Messan à 30 kms de Nantes et 25 kms de la mer44 640 (2011)
Sable Sur	 7.365	47.83152	-0.33173	SARTHE Allée du Québec 72 300 SABLE SUR SARTHEA l'extérieur du camping de l'Hippodrome*** PAS DE STATIONNEMENT (2011)
Saint Aubin	 6.771	47.30843	-0.70211	DE LUIGNE Domaine viticoLe de la Biquerie 49 190 Saint AUBIN DE LUIGNE (2011)
Saint Aubin	 6.807	47.32814	-0.67134	DE LUIGNE Rue Jean de PontoiseDevant Le camping municipal** 49 190 Saint AUBIN DE LUIGNEPrès de la mairie (2011)
Saint Brevin	 8.338	47.26818	-2.16223	Les PINS Au pied du pont de St Nazaire.44 250 Saint BREVIN Les PINS (2011)
Saint Calais	 7.371	47.92414	0.74471	8 Boulevard du Docteur Gigon72 120 Saint CALAISSignalée et proche centre vilLe (2011)
Saint Christophe	 8.826	46.81974	-1.76612	Du LIGNERON La Maison Blanche Sur la route de Challans à La Roche sur Yon près de l'échangeur. (2011)
Saint Clement	 6.761	47.33111	-0.18056	DES LEVEES D 952 Cour de l'ancienne laiterie49 350 Saint CLEMENT Les LEVEES (2011)
Saint Clement	 8.395	47.33022	-0.18436	DES LEVEES D952 stationnement en contre-bas sur quai pavé du bord de Loire en face de la boulangerie pâtisserie (2011)
Saint Cyr	 6.815	47.19642	-0.07266	EN BOURG Route du MureauCave de Saumur située entre St Cyr en Bourg et Chacé49 260 Saint CYR EN BOURG (2011)
Saint Denis	 8.449	47.96336	-0.53595	Du MAINE D152 (Sud Ouest de la ville)situé à côté de la base de loisirs (2011)
Saint Etienne	 6.671	47.27015	-1.77442	DE MONTLUC Parking du Super U D17 44 360 Saint ETIENNE DE MONTLUC (2011)
Saint Florent	 6.823	47.36278	-1.02278	Le VIEL Chemin Saint-NicolasVers Le stade de foot-ball et Le parking des bus49 410 Saint FLORENT Le VIEL (2011)




















regione **F - Pays de la Loire**

<i>località</i>	<i>area n°</i>	<i>latitudine</i>	<i>longitudine</i>	<i>vedere foto o informazioni nel web</i>
Saint Georges	 6.939	48.30985	-0.69452	
BUTTAVENT RN12 Rue Nationale feu en direction de Fontaine Daniel (près de la supérette) (2011)				
Saint Georges	 6.795	47.40581	-0.76314	
SUR LOIRE Rue de la VillettePlace Manche Real49 170 Saint Georges sur LoireDans Le village à coté du parc des sports (2011)				
Saint Gilles Croix	 7.610	46.70300	-1.94730	
DE VIE rue Rabalette 85 804 Saint GILLES CROIX DE VIE (2011)				
Saint Hilaire	 6.646	47.10359	-1.86656	
DE CHALEONS Rue Eloi Guitteny44 680 Saint HILAIRE DE CHALEONS A côté du camping dans Le village (2011)				
Saint Hilaire	 8.832	46.72861	-1.99139	
De RIEZ Allée de la Parée PreneauPlage de la Parée Preneau85 270 Saint Hilaire de Riez (2011)				
Saint Hilaire	 8.833	46.70815	-1.97737	
De RIEZ à l'angle des rues de la Chapelle et de l'Yser place Pierre Avrillas derrière la chapelle85 270 Saint HILAIRE De RIEZ (2011)				
Saint Hilaire	 8.822	46.72115	-1.98144	
De RIEZ Sion sur l'Océan Allée de la Plage de RiezLieu-dit Sion sur l'Océan85 270 Saint Hilaire de RiezAu sud de St Jean de prendre la D68 avenue de la forêt. Le parking est (2011)				
Saint Jean	 7.611	46.79318	-2.07913	
DE MONTS Rue de la Parée Jésus85 100 Saint JEAN DE MONTS (2011)				
Saint Jean	 7.641	46.79519	-2.04624	
DE MONTS D753 Magasin Super U (Station) (2011)				
Saint Jean	 8.452	48.03466	-0.38716	
SUR ERVE Accès par la D57 axe Laval-Rennes-Laval. 53 270 Saint JEAN SUR ERVE (2011)				
Saint Jean	 8.446	48.13139	-0.74889	
SUR MAYENNE D250Parking au bord de la Mayenne (2011)				
Saint Joachim	 8.326	47.37461	-2.20978	
Fédrun Parking près de Office de TourismeLieu-dit Fedrun44 720 Saint Joachim (2011)				
Saint Lyphard	 6.647	47.39588	-2.30241	
44 410 Saint LYPHARDProche du plan d'eau (2011)				
Saint Lyphard	 8.320	47.36096	-2.31346	
Lieu-dit Bréca44 410 Saint LYPHARDA 5 km au Sud du village. (2011)				
Saint Macaire	 6.814	47.11379	-0.99143	
EN MAUGES Parking du nouveau SuperU49 450 Saint MACAIRE EN MAUGES Sur la route de Saint André de la Marche. (2011)				
Saint Maixent	 7.642	46.74119	-1.82155	
SUR VIE Place des loisirs85 220 Saint MAIXENT SUR VIE (2011)				
Saint Marc	 6.657	47.23699	-2.30027	
SUR MER Route de l'Océan44 600 Saint Marc sur Mer Près de la plage des Jaunais (2011)				
Saint Mars	 8.324	47.52345	-1.18260	
La JAILLE Rue Neuve44 540 Saint MARS La JAILLEEntre Candé et Riaillé. (2011)				
Saint Mesmin	 8.828	46.80012	-0.73711	
Allée des Morineauxsur la route de Pouzauges en Vendée en venant de Bressiurre aux feux du centre ville prendre la direction à aire de pique nique qui se trouve à 500m (2011)				











regione **F - Pays de la Loire**

<i>località</i>	<i>area n°</i>	<i>latitudine</i>	<i>longitudine</i>	<i>vedere foto o informazioni nel web</i>
Saint Michel	 6.675	47.17309	-2.15779	CHEF CHEF 103 rue de Tharon44730 Saint MICHEL CHEF CHEFA l'extérieur du Camping Clos Mer et Nature ** (2011)
Saint Michel	 6.648	47.18230	-2.14755	CHEF CHEF Rue du Chevecier D77 44 730 Saint Michel Chef ChefEn face de la mairie (2011)
Saint Michel	 7.653	46.83222	-0.88222	MONT MERCURE Place du Sommet près de l'église 85 700 Saint Michel Mont Mercure (2011)
Saint Michel	 8.336	47.19667	-2.15667	CHEF CHEF Fin de la rue du BréneauLieu-dit La Roussellerie44 730 Saint MICHEL CHEF CHEF (2011)
Saint Philbert	 6.649	47.04500	-1.64172	DE GRAND LIEU Rue de la Plage44 310 Saint PHILBERT DE GRANDLIEU (2011)
Saint Philbert	 7.647	46.96681	-1.54064	DE BOUAINE Domaine de la Pierre Blanche (lieu dit) Gérard EPIARD85660 ST PHILBERT DE BOUAINE A ST PHILBERT DE BOUAINE prendre direction de CORCOUE SUR (2011)
Saint Philbert	 7.628	46.98859	-1.51610	DE BOUAINE En bordure de la D 937 direction Nantes (2011)
Saint Pierre	 6.929	48.40222	-0.08917	DES NIDS D505 D121 Rue des Moulinslieu-dit L'Etang du Tour (2011)
Saint Pierre	 7.652	46.69700	-0.69830	DU CHEMIN Rue Pierre Bressuire D938ter 85 120 Saint Pierre du Chemin (2011)
Saint Pierre	 8.387	47.27218	-1.02525	MONTMART Avenue de la Frairie D75249 110 Saint PIERRE MONTMARTSur l'axe principal qui traverse St Pierre Montmart entre Beaupréau et Saint Florent le Vieil. (2011)
Saint Remy	 6.819	47.39852	-0.31466	La VARENNE Place Edouard MeslierProche PrieuréGrand Parking49250 St Rémy la Varenne (2011)
Saint Remy	 8.681	48.35109	0.24919	Du VAL D31172 600 Saint REMY Du VALA 20 km d'Alencon en direction de Mamers (2011)
Saint Sulpice	 8.825	46.87942	-1.40786	Le VERDON Chateau de la Chabotterie Parking du château de la Chabotterie85 260 Saint Sukpice Le VerdonA 28km au nord de La Roche sur (2011)
Saint Viaud	 6.658	47.25937	-2.01488	Accès route de PaimboeufBase de loisirs derrière Les tennis.44320 Saint VIAUD (2011)
Saint Vincent	 7.637	46.41038	-1.54130	SUR JARD Rue du Goulet85 520 Saint Vincent sur JardProche des terrains de tennis (2011)
Sainte Christine	 6.822	47.28604	-0.84456	La Petite DubeMaryline et Elie JARRY 49120 Sainte CHRISTINERéseau Accueil à la Ferme (2011)
Sainte Gemmes	 6.805	47.42358	-0.55153	SUR LOIRE rue de l'Authion49 130 Sainte GEMME SUR LOIRE (2011)
Sainte Radegonde	 7.650	46.43440	-1.05984	DES NOYERS Martine et Jean-Guy LAMBERTLa Corpejolière85450 Sainte RADEGONDE DES NOYERSRéseau Accueil à la Ferme (2011)
Saulge	 6.779	47.29795	-0.38495	L'HOPITAL Route de Brissac D 761 49 320 SAULGE L'HOPITALEn retrait de la route Angers/Poitier .A coté de la salLe des loisirs et parc. Signalée par panneaux (2011)










regione **F - Pays de la Loire**

<i>località</i>	<i>area n°</i>	<i>latitudine</i>	<i>longitudine</i>	<i>vedere foto o informazioni nel web</i>
Saumur	 6.772	47.26133	-0.06682	
Rue de Verden49 400 SAUMURDirection camping de l'Ile Offard proche terrain de sports Pas de stationnement (2011)				
Saumur	 8.385	47.25584	-0.07142	
Rue des Moulins49400 SAUMURFace à l'entrée du château (2011)				
Savenay	 6.678	47.37392	-1.93795	
Station service Super U44 260 SAVENAY (2011)				
Segre	 6.785	47.68514	-0.85723	
'Aire de l'Europe'D77549 500 SEGRESortie de Segré direction Angers (2011)				
Segre	 6.773	47.68405	-0.87333	
Place du Moulin sous la Tour/ Rue Emile Zola 49 500 SEGRE En bas d'une pente à 15% (2011)				
Segre	 6.812	47.68612	-0.86666	
Rue David d'Angers49 500 SEGRESur Le port près du cinéma et du centre culturel (2011)				
Sille	 8.680	48.21306	-0.13083	
Le GUILLAUME Sillé-PlageLe Grand Etang 72 140 SILLE Le GUILLAUME 3 5kms de Sillé près de l'hippodrome (2011)				
Sille Le Guillaume	 7.364	48.18170	-0.13130	
Place de la Gare 72 140 SILLE Le GUILLAUME (2011)				
Talmont	 7.633	46.46761	-1.61718	
Saint HILAIRE Rue des Gatines 85 440 TALMONT Saint HILAIREPrès centre vilLe fléchée adepuis Le parking du château (2011)				
Talmont	 7.644	46.44104	-1.66322	
Saint HILAIRE Avenue de la Plage (accès par)85 440 TALMONT Saint HILAIRE (2011)				
Talmont	 7.631	46.44161	-1.66415	
Saint HILAIRE Avenue de la Plage85 440 TALMONT Saint HILAIRESignalé (2011)				
Talmont	 7.643	46.46849	-1.62807	
Saint HILAIRE Avenue des SablesParking du Super U85 440 TALMONT Saint HILAIRE (2011)				
Tierce	 6.794	47.61428	-0.45993	
D74 Route de Seiches sur Loir 49 125 TIERCE (2011)				
Tierce	 8.380	47.63809	-0.46292	
Lieu-dit Moulin d'Ivray49 125 TierceSur la D52 entre Tiercé et Etriché. Quitter la D52 prendre à droite et 50 m plus loin à gauche. (2011)				
Tuffe	 8.678	48.11837	0.51239	
Parking du Comice agricole72 160 TUFFEVaste plan d'herbe ou de goudron en bordure du petit lac suivre panneau base de loisirs. (2011)				
Turquant	 6.780	47.22388	0.02916	
Rue des Ducs d'Anjou/Rue des MartyrsSquare Abbé Quoinard49 730 TURQUANTA l'entrée du village juste derrière l'église à10 km de Saumur (2011)				
Vaiges	 6.941	48.04198	-0.48322	
D57 Rue Robert GletronAu premier rond-point en venant de LAVAL près du plan d'eau (2011)				
Valanjou	 6.774	47.21662	-0.60314	
Rue de la Mairie proche du plan d'eau49 670 VALANJOU (2011)				
Vendee Ouest	 5.370	46.57000	-1.11220	
Strada: A83 Direzione Nantes---->Niort Avant la sortie 7 Sainte-Hermine.A côté de la station-service segnalée solamente dans l'aire de repos. (2011)				




















regione **F - Pays de la Loire**

<i>località</i>	<i>area n°</i>	<i>latitudine</i>	<i>longitudine</i>	<i>vedere foto o informazioni nel web</i>
Vendrennes	 7.616	46.82725	-1.12211	
Route de l'Océan ou encore "route des Herbiers"85 250 VendrennesFace à la boulangerie Brosset (2011)				
Vibraye	 7.380	48.06728	0.73604	
Route de la Ferté-Bernard72 320 VibrayeAire extérieure au camping (2011)				
Vihiers	 6.776	47.14369	-0.53567	
Place Saint Nicolas49 310 VIHIERSDerrière l'église (2011)				
Villaines	 6.943	48.34702	-0.24440	
La JUHEL L'Etang des PerLes 53 700 Villaines la JuhelPrendre la direction de Gesvres faire environ 2 kms tourner à droite au site des (2011)				
Villaines	 7.381	48.12380	0.60200	
La GONAI la Haie 72 400 VILLAINES La GONAI (2011)				
Villeveque	 6.808	47.56222	-0.42257	
Rue du Port49 140 VILLEVEQUEAu bord du Loir sue Le CD113 avant Le pont à gauche (2011)				
Villiers	 6.933	47.92028	-0.68188	
CHARLEMAGNE Rue des HaiesVillage de vacances (2011)				
Vivy	 6.800	47.33026	-0.10191	
Lieu-dit "Etang des MONTEAUX" 49 680 VIVYEn bordure d'un plan d'eau de 20 hectares.aire de services uniquement (2011)				
Vouvant	 7.622	46.57431	-0.77469	
Le Château Neuf85 120 VOUVANTA côté du cimetière (2011)				
Yzernay	 8.388	47.03583	-0.68444	
Les Béveries D25 Lieu dit Les Béveries 49 360 Yzernay Élevage d'autruches à 2 km environ d'Yzernay direction Maulevrier sur la D au Nord d'Yzernay (2011)				




















F - Picardie

Ailly	 8.766	49.92780	2.19993	
SUR SOMME Rue Jean Jaurèsparking devant la mairie. (de l'autre côté de la route en contrebas.) (2011)				
Amiens	 7.519	49.92076	2.25958	
Avenue Georges QuaranteCamping du Parc des Cygnes****80 000 AMIENSAccès par la rue du Grand Marais bien que l'adresse du camping soit 111 des Cygnes.A l'Ouest de (2011)				
Amiens	 8.771	49.89452	2.28730	
boulevard du général Faidherbe (2011)				
Amiens	 8.767	49.90013	2.31166	
Parc Moulin Saint Pierre80 000 AmiensProche Hortillonage (2011)				
Assevillers	 5.360	49.89159	2.84087	
Strada: A.1 Direzione Lille ---->Paris) Autoroute A1 sens Lille Paris (2011)				
Ault	 7.516	50.10374	1.45129	
Rue Léon Blum80 460 AultA côté du centre médical ; (2011)				
Ault	 8.769	50.10118	1.44485	
Parking à proximité de la plage et du club nautique (2011)				
Baie De Somme	 5.361	50.16687	1.76017	
Strada: A16 Direzione Abbeville---->Boulogne sur Mer A16 dans les 2 sens (2011)				
Baie De Somme	 5.359	50.17032	1.75548	
Strada: A16 Direzione Boulogne sur Mer---->Abbeville AUTOROUTE A 16Dans les deux sens (2011)				







regione **F - Picardie**

<i>località</i>	<i>area n°</i>	<i>latitudine</i>	<i>longitudine</i>	<i>vedere foto o informazioni nel web</i>
Beaurevoir	 7.749	49.99362	3.30124	Rue de la TourPARKING De La TOUR JEANNE D'ARC. Situé en pleine campagne à 500m du village très tranquille. Accès par un chemin carrossable parking est en tout-venant stabilisé. (2011)
Beauvais	 7.095	49.42428	2.08012	Rue Aldebert Bellier60 000 BeauvaisProche du camping municipal (2011)
Beauvais	 7.094	49.40933	2.11508	Avenue DescartesParking du Supermarché Auchan60 000 BEAUVAISPrès de la station essence (2011)
Beauvais	 8.530	49.43200	2.07149	Rue Lucien LainéParking Saint-Quentin60 000 BeauvaisProche supermarché Hyper U (2011)
Bouconville	 7.750	49.45331	3.74351	VAUCLAIR D886 Parking du site de l'Abbaye de Vauclair (ruines)02 102 BOUCONVILLE VAUCLAIR (2011)
Bourseville	 7.518	50.10354	1.52680	Rue Lotissement Le Villagejuste derrière Le centre socio-culturel80 130 BOURSEVILLE ; (2011)
Cayeux	 7.514	50.20301	1.52626	SUR MER Rue Faidherbe80 410 Cayeux sur MerVenant de Cayeux prendre direction Camping "Les Galets de la Mollière". En face de ce camping de stationnement ; (2011)
Cayeux	 8.765	50.21494	1.55269	SUR MER Le Hourdel Pointe du Hourdel80 410 Cayeux sur MerEn baie de Sommes près du phare (2011)
Chamant	 7.091	49.22155	2.59273	RD101760300 ChamantStation Total sur la déviation Nord de Senlis (Entre N17 et N330). Aire située à gauche à l'entrée de la plate-forme. (2011)
Chamouille	 7.752	49.47200	3.66811	Intersection D967 et rue Eugène GrenierParking devant l'école de ChamouilleEn bordure du lac d'Ailette (2011)
Chantilly	 8.528	49.19048	2.48392	Route de Mongresin D924a60500 ChantillyParking du château (2011)
Château	 5.398	49.03473	3.39149	THIERRY 26 Avenue de l'Europe (entrée)zone commerciale RN 3 station service INTER MARCHE02 400 CHÂTEAU THIERRY PAS DE STATIONNEMENT (2011)
Concevreux	 5.403	49.37740	3.78850	1 place de l'église 02160 CONCEVREUXChantal e Alain HAUTUS La Ferme pédagogique de ConcevreuxRéseau Accueil à la Ferme (2011)
Conty	 7.506	49.74333	2.15583	Rue du Marais80 160 CONTY A 400/500 m du centre vilLe en direction du centre equestre. (2011)
Coucy	 7.755	49.52106	3.32509	Le CHATEAU AUFFRIQUE Place du marchéHotel Belle Vue02 380 Coucy le Château AuffriqueDans la ville haute à côté hôtel restaurant UNIQUEMENT si vous au restaurant BELLE VUE Voir auprès du personnel si disponib (2011)
Doullens	 7.512	50.15390	2.34260	Rue du Pont à L'Avoine80 600 DoullensAccès par la N25 à la sortie de Doullens direction Amiens 200m à droite après Le feu ; (2011)
Englancourt	 7.748	49.91683	3.80002	Parking de l'église02 660 ENGLANCOURT (2011)
Fort	 7.509	50.33861	1.55500	MAHON PLAGE Rue de la Bistouille80 120 Fort Mahon PlageEn plein centre vilLe 100m après l'office du tourisme sur la gauche.Signalée ; (2011)
Gerberoy	 8.529	49.53500	1.85028	D93060380 GERBEROYUn des plus beaux Villages de France . (2011)














regione **F - Picardie**

<i>località</i>	<i>area n°</i>	<i>latitudine</i>	<i>longitudine</i>	<i>vedere foto o informazioni nel web</i>
Hondainville	 7.092	49.34651	2.30610	
La Croix Blanche 60250 HONDAINVILLE Dans la petite zone artisanale du village à l'entrée de la forêt. ZA La Croix Blanche sur la RD12 (2011)				
Laon	 5.404	49.55919	3.59868	
Allée de La Chênaie Camping Municipal La Chênaie **02 000 LAON (2011)				
Le Crotoy	 7.508	50.21819	1.63340	
Digue Mercier 80550 Le CROTOY Près de l'écluse au bout de la jetée du port de plaisance L'accès se fait tout simplement par Le centre ville direction Le port plaisance ; remonter la (2011)				
Le Crotoy	 7.507	50.22866	1.61265	
Rue du Marais 80 550 Le CROTOY Proche du Camping Municipal ; (2011)				
Meharicourt	 7.520	49.79722	2.73008	
Grand'Rue 80170 MEHARICOURT Anne et Jean-François MORTIER L' atelier des couleurs Réseau Accueil à la Ferme ; (2011)				
Mers	 7.517	50.06478	1.38462	
Les BAINS Rue du 19 Mars 1962 Près de la caserne des pompiers et du stade. ; (2011)				
Mont De Nizy	 5.266	49.44394	3.92834	
Strada: A26 Direzione Reims--->Saint-Quentin Mont de Nizysens Reims/Saint-Quentin (2011)				
Mont De Nizy	 5.265	49.45155	3.92457	
Strada: A26 Direzione Saint-Quentin--->Reims Mont de Nizy Sens Saint-Quentin/Reims (2011)				
Morienvil	 7.093	49.30322	2.92305	
32 Route de Pierrefonds 60 127 MORIENVAL (2011)				
Nouvion	 8.770	50.21146	1.77918	
EN PONTTHIEU Route de Noyelle carrefour de la D1001 et de la D11180860 NOUVION EN PONTTHIEU (2011)				
Noyon	 8.532	49.57861	2.99341	
Place du Marché Franc Parking 60 400 NOYON (2011)				
Ostel	 5.399	49.42991	3.57123	
Ostel Etape 28 Rue du Château 02 370 OSTEL (2011)				
Peronne	 7.513	49.93420	2.94124	
Rue Georges Clémenceau A l'extérieur devant l'entrée du Camping Municipal de l'"Etang du Brochet" 80 200 PÉRONNE ; (2011)				
Pont L'évêque	 8.531	49.56207	2.98846	
Rue des Ecluses Terre-Plein de la Halte Nautique 60 400 Pont L'ÉVÊQUE (2011)				
Quend	 7.511	50.32459	1.54811	
PLAGE Les PINS Rue Emery 80 120 Quend Plage Les Pins Entre Le Marquenterre et Fort-Mahon. Sortie 24 de la A16 prendre direction Quend-Plage. ; (2011)				
Riqueval	 5.401	49.95164	3.23509	
BELLICOURT Touage de Riqueval RD1044 Touage souterrain de Riqueval 02 420 Bellicourt (2011)				
Rosieres	 8.768	49.81438	2.70015	
EN SANTERRE Place de la République grand parking en centre ville (2011)				
Saint Gobain	 7.754	49.59679	3.38913	
20 km à l'ouest de Laon dans la forêt de St Gobain. Il s'agit du parking du cimetière en haut du village de problème d'accès). 02 410 Saint GOBAIN (2011)				
Saint Quentin	 5.402	49.85699	3.25294	
44 route Nationale Sortie autoroute A26-A29 station carburant Hyper Auchan 02 100 Saint QUENTIN (2011)				




















regione **F - Picardie**

<i>località</i>	<i>area n°</i>	<i>latitudine</i>	<i>longitudine</i>	<i>vedere foto o informazioni nel web</i>
Saint Quentin	 7.753	49.84252	3.29749	
Avenue du Général de Gaulle face à l'hotel de PoliceParking réalisé suite au déménagements des transports urbains02 100 Saint QUENTIN (2011)				
Saint Valery	 7.510	50.18223	1.62889	
SUR SOMME Rue de la Croix l'Abbé80 230 Saint Valéry sur Somme Fléchée ; (2011)				
Sancourt	 7.515	49.77333	3.04138	
3 rue de l'Eglise - 80400 Sancourt. Aire Bienvenue à la Ferme ; (2011)				
Serifontaine	 7.090	49.35565	1.78077	
Aire Camping-Car du Bois Marie Rue de Cocagne60 590 SERIFONTAINEEn direction ChampignoLe à proximité d'un bois (2011)				
Soissons	 5.400	49.38338	3.33006	
Rue Ernest Ringuier RN3102 200 SOISSONSA la halte fluviaLe derrière Les jardins de la Mairie (2011)				
Villers	 7.751	49.25509	3.09411	
COTTERETS Rue du Parc du ChâteauParking Grand Bosquet02 600 VILLERS CÔTTERETS (2011)				




















F - Poitou-Charentes

Aigre	 5.736	45.89333	0.00583	
Rue des Charrières16 140 AIGRE (2011)				
Angles	 8.839	46.69402	0.88150	
SUR L'ANGLIN D2 rue du PontEn venant de Chauvigny à gauche après le pont (virage serré) stationnement possible au bord de l'Anglin.86 ANGLES SUR L'ANGLIN (2011)				
Angoulins	 5.802	46.10567	-1.11648	
Chemin des Marais17 690 ANGOULINS Près salLe omnisport et tennisDirection la plageltinéraire non fléché Le STATIONNEMENT EST MAINTENANT INTERDIT POUR Les CC 26/06/09 (2011)				
Angoulins	 7.917	46.10611	-1.13573	
Rue du Chay17 690 ANGOULINSA la Pointe du Chay (ouest d'Angoulins) parking bitumé autorisé aux Cc.Panneaux.100 m avant le club nautique (2011)				
Arçais	 7.480	46.29520	-0.68950	
Parking du Coursault79210 ARCAIS à côté du centre de secours (2011)				
Archiac	 5.826	45.52053	-0.30459	
Rue de Riveron Place de la poste derrière Le château d'eau. (2011)				
Argenton	 7.504	46.98748	-0.45157	
CHATEAU rue de la SablièreA l'entrée du camping municipal d'Hautibus79 150 ARGENTON Les VALLEES (ARGENTON CHATEAU) (2011)				
Aubeterre	 5.737	45.26930	0.17617	
SUR DRONNE Route de Ribérac D2 sur Le parking16 390 AUBETERRE SUR DRONNE (2011)				
Aulnay	 5.800	46.02230	-0.34516	
Rue de SallesD12917 470 AULNAY (2011)				
Aulnay	 7.933	46.01978	-0.34701	
Rue du Château17 470 AULNAY (2011)				
Aulnay	 7.924	46.02319	-0.35491	
Rue Haute de l'ÉgliseParking de l'Église17 470 AULNAY (2011)				
Availles Limouzine	 7.663	46.12337	0.65982	
A la base de loisirsA l'extérieur du camping municipal86 460 AVAILLES LIMOUZINE (2011)				
Ayron	 7.660	46.65661	0.08887	
Route de Poitiers N149 Plan d'eau d'AyronEtang de Fleix86 190 AyronA l'entrée du Camping municipal de la base de loisirs (2011)				


































regione **F - Poitou-Charentes**

<i>località</i>	<i>area n°</i>	<i>latitudine</i>	<i>longitudine</i>	<i>vedere foto o informazioni nel web</i>
Aytres	 5.821	46.11366	-1.12313	
route de la Plageplage des véliplanchistes17 470 AYTRE (2011)				
Baignes	 5.769	45.38416	-0.22923	
Sainte RADEGONDE D 10016 360 BAINES Sainte RADEGONDE Proche voie verte (2011)				
Belleville	 8.761	46.12620	-0.50022	
Place de l'Eglise79 360 BELLEVILLE (2011)				
Biron	 7.910	45.57218	-0.48923	
8 rue de la MareVignoble BEGAY MONT17 800 BIRON (2011)				
Bougon	 7.491	46.37845	-0.06825	
Musée des Tumulus79 800 BOUGON (2011)				
Bougon	 8.759	46.36855	-0.06778	
au centre du village de Bougon79 800 BOUGON (2011)				
Bourcefranc	 7.906	45.85494	-1.16957	
Le CHAPUS Pointe du ChapusStationnement Interdit de 23h à 7h (2011)				
Bourcefranc	 7.934	45.82605	-1.14284	
Le CHAPUS 17 560 Bourcefranc Le ChapusEn face de l'océan (2011)				
Bourg	 5.745	45.67185	-0.22870	
CHARENTE Chemin de HallageExtérieure au camping municipal16 200 BOURG CHARENTE (2011)				
Bressuire	 7.481	46.83669	-0.49357	
place de la Libération79 300 BRESSUIRE (2011)				
Brossac	 5.747	45.33290	-0.04564	
480 BROSSAC (2011)				
Brouage	 7.916	45.86855	-1.06926	
parking 100 places (2011)				
Burie	 5.815	45.77184	-0.42470	
Avenue de la RépubliquePlace du champ de foire17 770 BURIE (2011)				
Cellefrouin	 5.766	45.89379	0.38665	
D73916 262 CELLEFROUINA la sortie ouest du village en direction Les Pradelières. Prendre la route direction Le Moulin Puychétif (2011)				
Celles	 8.764	46.25597	-0.20984	
SUR BELLE avenue de Limoges aire de repos a l'entree de la ville79 370 Celles sur Belle (2011)				
Celles Sur	 7.476	46.26196	-0.20818	
BELLe rue des HallesParking de Aumôneriedevant l'entrée de l'Abbaye Royale79 370 CELLES SUR BELLe (2011)				
Chabonais	 5.752	45.87440	0.71984	
Place ColbertAu bord de la Vienne16 150 CHABANAIS (2011)				
Chabonais	 5.773	45.88045	0.73703	
Station service Super U sortie de Chabonais direction Limoges16 150 CHABANAIS (2011)				
Chalais	 7.668	46.95853	0.10458	
D347Aire de repos de la Briande (ex RN 147) entre Loudun et Poitiers 1 kms avant Angliers.86 200 CHALAIS (2011)				



















regione **F - Poitou-Charentes**

<i>località</i>	<i>area n°</i>	<i>latitudine</i>	<i>longitudine</i>	<i>vedere foto o informazioni nel web</i>
Charron	 5.811	46.30151	-1.08791	
22 Route de VilledouxLes Ruchers de Cybelle17 230 CHARRON (2011)				
Charroux	 7.661	46.14308	0.40633	
D14886 250 CharrouxA la sortie Est du village à droite parking de l'Abbaye en direction de Limoges (2011)				
Chasseneuil	 7.677	46.65472	0.37750	
DU POITOU rue LeclanchéCamping Les EcluzelLes **86 360 CHASSENEUIL DU POITOU Aire à l'intérieur du camping (2011)				
Chasseneuil	 5.748	45.82489	0.45148	
SUR BONNIEURE Au centre vilLe en bordure de la place du marché16 260 CHASSENEUIL SUR BONNIEURE (2011)				
Chassenon	 5.759	45.84958	0.77265	
centre ville16 150 CHASSENON (2011)				
Chateau	 7.666	46.41465	0.31550	
LARCHER derrière Le château au bord de l'étangà côté du stade86 370 CHATEAU LARCHER (2011)				
Chatelaillon	 7.925	46.07741	-1.08715	
PLAGE Allée du Stade Parking du stade face à la gendarmerie.Partagé avec les voitures en journée mais avec suffisamment de place pour (2011)				
Chaunay	 7.667	46.20624	0.16278	
Grande Rue Place du marché. L'aire de service pour camping-car est située dans Le centre bourg86 510 CHAUNAY (2011)				
Chauvigny	 7.674	46.57078	0.65210	
1 Rue du Moulin Saint LégerCamping La Fontaine ***86 300 CHAUVIGNYAire située à l'intérieur (2011)				
Chauvigny	 8.840	46.56786	0.64360	
Centre village sur grande place publique. Calme.Sol poussiéreux. Attention => marché le samedi. (2011)				
Chef	 7.484	46.11007	-0.07712	
BOUTONNE Accès chemin du ParcAire Naturelle79 110 CHEF BOUTONNE (2011)				
Chenac	 5.822	45.50126	-0.83556	
Saint Seurin d'Uzet En bordure du ChenalLieu-dit Saint Seurin d'Uzet 17 120 Chenac (2011)				
Cherves	 5.771	45.73971	-0.35611	
RICHEMONT Avenue Jean MonnetA 6km à l'Ouest de COGNAC-De COGNAC prendre la D731 en direction de NIORT.-Prendre à droite D85 au rond après l'EPINE direction MATHA.-C'est (2011)				
Chey	 7.503	46.30472	-0.05055	
D950 au fond du parking entre l'église et l'alimentation79 120 CHEY (2011)				
Clerac	 5.842	45.17995	-0.22737	
270 CléracDerrière la boulangerie proche de l'étang (2011)				
Cognac	 5.739	45.69845	-0.33222	
Place de la Levade16 100 COGNACPour y arriver : en venant de l'Est traverser la vilLe de Cognac franchir la Charente sur Le Pont (panneau P gratuit 80 (2011)				
Confolens	 5.763	46.01894	0.67500	
Avenue de Saint Germain D95216 500 CONFOLENSDevant Le camping en bordure de la Vienne (2011)				
Couhe	 7.659	46.29837	0.17830	
Rue Neuve86 700 CouhéEn contrebas de la place du marché à 40 Kms au sud de Poitiers sur RN10 (2011)				
Coulon	 7.489	46.32131	-0.59002	
Rue André Cramois D12379 510 COULON (2011)				




















regione **F - Poitou-Charentes**

<i>località</i>	<i>area n°</i>	<i>latitudine</i>	<i>longitudine</i>	<i>vedere foto o informazioni nel web</i>
Coulon	 8.760	46.31965	-0.57845	
Avenue de la Repentie D179 510 COULON (2011)				
Cozes	  5.840	45.58639	-0.83306	
Route de BordeauxAncienne Gare17 120 COZES (2011)				
Cravans	 7.930	45.59683	-0.70971	
Place de l'église17 260 CRAVANS (2011)				
Criteuil	  5.749	45.53834	-0.21584	
La MAGDELEINE Le bourg16 300 CRITEUIL La MAGDELEINE (2011)				
Dange	 8.835	46.93361	0.61583	
Saint ROMAIN route de Descartes86 220 DANGE Saint ROMAIN (2011)				
Dissay	 8.836	46.71241	0.41345	
D910Proche du Futuroscope Maison Val du Clain Route de poitier chatellerault Proche du Futuroscope (2011)				
Echillais	  5.799	45.89755	-0.95540	
Place de la CarrièreParking de la rue de l'Eglise 17620 ECHILLAIS (2011)				
Ecuras	  5.755	45.68323	0.55946	
D699en face de la Poste fléchage sur toutes Les routes des alentours Lieu dit Châtain Besson16 220 ECURAS (2011)				
Edon	  5.774	45.48861	0.36611	
16320 EdonEnviron 25km au sud avant Angoulême (2011)				
Esnandes	  5.808	46.25280	-1.12000	
Rue de l'Océanextérieure au camping municipal Les Misottes **17 137 ESNANDES (2011)				
Fenioux Est	 5.279	45.89096	-0.60627	
Strada: A10 Direzione Bordeaux--->Paris Fenioux Est sens Bordeaux/Paris (2011)				
Floirac	  5.796	45.46889	-0.75194	
30 rue de l'Enclose domaine de Mageloup17 120 FLOIRACChez Mr Boissard Viticulteur Mageloup (2011)				
Fouras	  5.828	45.99203	-1.08680	
avenue du Cadoret17 450 FOURAS (2011)				
Fouras	  5.776	45.98170	-1.08692	
Avenue Philippe Janet17 450 FOURAS (2011)				
Fouras	 7.918	45.99593	-1.10642	
Pointe de la Fumée Rue du Bois Vert.C'est la route principale de la Pointe de la Fumée. (2011)				
Gemozac	 7.912	45.56889	-0.68139	
Place du champ de foirePrès de l'étang (2011)				
Gencay	  7.671	46.37315	0.40638	
Place du Champ de Foire86 160 GençayPrès du SIVEER et du château d'eau (2011)				
Gente	  5.767	45.62872	-0.31472	
au centre du village16 130 GENTE (2011)				
Hiers	  5.778	45.85284	-1.07745	
BROUAGE Aire communale D317 320 HIERS BROUAGE (2011)				
Ile De	  5.809	46.20082	-1.37152	
RE - Saint MARTIN DE RE Rue du Rempart17 410 Saint MARTIN DE REAu bout du camping intra-muros. Entrer				




















regione **F - Poitou-Charentes**

<i>località</i>	<i>area n°</i>	<i>latitudine</i>	<i>longitudine</i>	<i>vedere foto o informazioni nel web</i>
par l'entrée nord dans la (2011)				
Ile De	 5.831	46.22769	-1.54648	
RE - Saint CLEMENT DES BALEINES Rue de la Forêt17 590 Saint Clément des Baleinesau bout du camping (2011)				
Ile De	 5.789	46.15920	-1.27150	
RE - RIVEDOUX PLAGE CampéoLe Le Platin 125 Avenue Gustave Perreau17 940 Rivedoux-Plage (2011)				
Ile De Re	 5.817	46.22950	-1.48316	
RE - Les PORTES EN RE Parking de la PatacheRoute du Fier17 880 Les Portes en Ré (2011)				
Ile D'oleron	 5.781	45.92393	-1.34270	
- La COTINIERE Avenue des Pins D115La Cotinière17 540 Saint Pierre d'OléronA côté du camping municipal (2011)				
Ile D'oleron	 5.816	46.04429	-1.39887	
- La MORELIERE Rue Saint Denis D734Lieu-dit La Morelière17 650 Saint Denis d'Oléron A la sortie à droite du dernier petit village avant Le phare du (2011)				
Ile D'oleron	 5.777	45.86180	-1.24020	
- Le GRAND VILLAGE PLAGE Allée des Pins17 370 Le Grand Village PlageA côté du camping municipal Les Pins (2011)				
Ile D'oleron	 5.780	46.00815	-1.35710	
- La BREE Les BAINS Parking La Butte aux AnesRue de la Baudette17 840 La Brée Les Bains (2011)				
Ile D'oleron	 5.807	45.82696	-1.21796	
- Saint TROJAN Avenue des BrisRoute de la plage de Gatseau Zone ArtisanLe Les Bris17 370 Saint Trojean (2011)				
Ile D'oleron	 5.844	45.91169	-1.25435	
- DOLUS D'OLERON Route du stade accèsD126Ileo (parc Aquatique)17550 Dolus d'Oléron Direction ILEO CENTRE AQUATIQUE D'OLERON direction BOYARDVILLE inauguré en mai 2009 (2011)				
Ile D'oleron	 5.829	46.02748	-1.38385	
- Saint DENIS D'OLERON Route des HuttesLe Moulin17 650 Saint Denis D'OléronA l'entrée du village sur la gauche direction plage des Huttes (2011)				
Ile D'oleron	 5.832	45.89640	-1.20219	
- Le CHATEAU D'OLERON Route des huitres17 480 Le Château d'OléronAprès la plage à 5 mn en vélo du centre ville face au Pertuis d'Antioche réserve naturelLe de Moeze (2011)				
Ile D'oleron	 7.911	45.84389	-1.20889	
- Saint TROJAN Avenue du PortDevant l'Office du Tourisme17370 SAINT-TROJAN-LES-BAINS (2011)				
Ile D'oleron	 7.922	45.86289	-1.23701	
- Le GRAND VILLAGE PLAGE Rue du Puits Neufà 200m du centre village17 370 Le GRAND VILLAGE PLAGE (2011)				
Ile D'oleron	 7.908	45.98225	-1.39071	
- CHAUCRE Parking de la Pointe de Chaucre au nord-ouest de l'Ile d'Oléron (2011)				
Ile D'oleron	 7.907	45.88852	-1.20458	
- Le CHÂTEAU D'OLERON Rue du Stadeparking du stade proche super U proche de l'aire de service17 480 Le CHÂTEAU D'OLERON (2011)				
Ile D'oleron	 7.923	45.91213	-1.26495	
- DOLUS D'OLERON Rue des ChapellesFace au cimetière de Dolus.17 550 DOLUS D'OLERON (2011)				
Ile D'oleron	 7.929	45.94324	-1.31600	
- Saint PIERRE D'OLERON Rue Clotaire Perdriau 17 310 Saint PIERRE D'OLERON (2011)				
Jarnac	 5.761	45.67611	-0.17333	
Ile MadameDevant Le camping Ile Madame ***16 200 JARNAC STATIONNEMENT INTERDIT DE NUIT (2011)				




















regione **F - Poitou-Charentes**

<i>località</i>	<i>area n°</i>	<i>latitudine</i>	<i>longitudine</i>	<i>vedere foto o informazioni nel web</i>
Jaunay	 7.654	46.66269	0.36850	
CLAN Futuroscope Parking du Futuroscope86 130 Jaunay Clan (2011)				
Jonzac	 5.779	45.44809	-0.43255	
Place du 8 Mai Derrière la Gendarmerie17 502 JONZAC (2011)				
La Chateaudrie	 5.358	46.42891	-0.50548	
Strada: A83 Direzione Nantes--->Niort Entre la sortie 9 Niort centre et la Après la station-service signalée seulement dans l'aire de repos. (2011)				
La Couronne	 5.768	45.60619	0.10015	
Rue de la Libération Place du Champ de Foirecentre ville16 400 La COURONNE (2011)				
La Creche	 7.487	46.36046	-0.30624	
Accès rue du Paire 79 260 La CrècheParking de la piscine et du stade signalé (2011)				
La Foret	 7.494	46.77540	-0.64724	
SUR SEVRE Rue de Beauchêne79 380 La FORET SUR SEVRE (2011)				
La Garette	 8.758	46.30350	-0.59210	
Accès rue des GravéesLa Maison du Cheval79 270 La GARETTE-SANSAIS (2011)				
La Laigne	 5.837	46.21294	-0.75404	
D114 Proche de la N11 Niort/La RochelleBorne sur une aire de repos avec PN face à une station service17 170 La LAIGNE (2011)				
La Mothe	 7.483	46.35985	-0.11783	
Saint HERAY Rue du Pont L'AbbéFace au camping municipal79 800 La MOTHE Saint HERAY (2011)				
La Palmyre	 5.798	45.69091	-1.18951	
Avenue de l' Atlantique17 570 La PalmyreAu rond point de l'office du tourisme rendre la D25 direction Ronce Les Bains. Juste au panneau de Palmyre" prendre à (2011)				
La Palmyre	 7.921	45.68287	-1.17942	
Boulevard de la Plageà 100 m de la plage17 570 La PALMYRE (2011)				
La Roche	 7.672	46.78613	0.81200	
POSAY Boulevard Vistor HugoZA Les ChaumettesSuper U 86 270 La Roche Posay (2011)				
La Rochelle	 5.812	46.16620	-1.15440	
Parking du Parc CharruyerChemin du Rempart17 000 La RochellePrès de la Rue Chasseloup-Laubat (2011)				
La Rochelle	 5.813	46.15255	-1.13988	http://www.aricipelagoverde.it/francia/bretagna2014
Avenue Jean Moulin17 000 La ROCHELLE. La Rochelle in AA con ingresso a sbarra automatica ed erogatore di ticket (Mauro 2014)				
La Rochelle	 5.836	46.15109	-1.15828	
Avenue Michel Crépeau Face Camping du Soleil17 000 ROCHELLE (2011)				
La Rochelle	 7.919	46.14790	-1.20700	
La Pallice Au bout de la rue du QuébecLa Pallice17 000 La Rochelle Suivre la direction "pont Ile de Ré" sortir à Pallice ou Chef de Baie puis Plage Chef de Baie (2011)				
La Tremblade	 5.825	45.76522	-1.13953	
rue de la Résinerie17 390 La TREMBLADE (2011)				
L'absie	 7.498	46.63222	-0.57722	
Rue des Hallesparking centre du village79 240 L'ABSIE (2011)				
Le Douhet	 5.834	45.81082	-0.55369	
Camping La Roulerie17 100 Le DOUHET (2011)				




















regione **F - Poitou-Charentes**

<i>località</i>	<i>area n°</i>	<i>latitudine</i>	<i>longitudine</i>	<i>vedere foto o informazioni nel web</i>
Le Gua	 5.782	45.72560	-0.94533	
Rue du MonnardAire communale parking du Monard17 600 Le GUA (2011)				
Le Pontaroux	 7.904	45.51859	0.30668	
Sur la D939 19 kms d'Angoulême.16 320 Le PONTAROUX (2011)				
Les Mathes	 5.841	45.71692	-1.16736	
1551 Route de la FouasseCamping La Palombière ***17 570 Le MATHESStationnement passage autorisé (2011)				
Les Mathes	 5.775	45.71444	-1.14750	
Rue de la Garenne coté de l'espace Multiloisirs17 570 Les MATHES (2011)				
Lesignac	 5.754	45.81180	0.63804	
DURAND Parking du village à16 130 Lésignac DurandA proximité de l'épicerie/station-service (2011)				
Lezay	 7.492	46.26413	-0.01262	
rue Gate-BoursePlace du Marché79120 LEZAY (2011)				
Londigny	 5.765	46.08362	0.13456	
Place de l'égliseEntre Sauzé-Vaussais et Ruffec à proximité de Montjean16 700 LONDIGNY (2011)				
Loulay	 5.830	46.04767	-0.51135	
Rue des Tilleuls sur la D 150 entre PONS et NIORT derrière la mairie en face des ateliers municipaux17 330 LOULAY (2011)				
Lussac	 7.655	46.40279	0.72562	
Les CHATEAUX Place de l'Amitié entre Les PeuplesChamp de Foire86 320 Lussac Les Châteaux (2011)				
Luzac	 5.820	45.79880	-1.04868	
Derrière la boulangerie sur la D728 Avenue des Vignes. (2011)				
Magne	 7.502	46.31647	-0.55593	
Avenue du Marais Poitevin Station service du Super U79 460 MAGNE (2011)				
Mansle	 5.746	45.87806	0.18167	
Rue Watlingtonau nord d'Angoulême située à l'extérieur du Camping " Le Champion "16 230 MANSLe (2011)				
Marans	 5.806	46.31293	-0.99805	
accès Quai du11 NovembreAu port de plaisance contre la capitainerie. 17230 MARANS (2011)				
Marans	 5.839	46.31300	-0.99157	
Rue d'Aligre N137 SUPER U17 230 MARANS (2011)				
Marans	 7.928	46.30876	-0.99648	
Accès route de BordeauxSalle Poyvalente17230 MARANS (2011)				
Marans	 7.927	46.30417	-0.98833	
rue du Monastère: parking17230 MARANS (2011)				
Marennes	 5.783	45.82573	-1.09703	
Rue Louis Jouvét17 320 Marennes (2011)				
Marennes	 5.819	45.82218	-1.13885	
PLAGE 1 Avenue William Bertrand17 320 Marennes PlageAire extérieure au Camping "Le Domaine des Pins" (2011)				
Marennes	 5.784	45.82352	-1.10241	
Rue Robert Etchebarne Station service du Centre LECLERC17 320 MARENNES (2011)				




















regione **F - Poitou-Charentes**

<i>località</i>	<i>area n°</i>	<i>latitudine</i>	<i>longitudine</i>	<i>vedere foto o informazioni nel web</i>
Massignac	 5.758	45.77972	0.65500	
D13Maison des lacs16 310 MassignacSur la place entre la Mairie et l'église (il y a même Le logo des CC apposé sur Le côté mur de la Mairie). (2011)				
Massignac	 7.905	45.78742	0.65705	
Lac de Mas Chaban D163 Aire de détente Les Ormeaux16 310 Massignac A l'entrée du village (2011)				
Massignac	 7.903	45.77989	0.65556	
D 13 16310 MASSIGNAC (2011)				
Matha	 5.843	45.86510	-0.32136	
Parc du Château Boulevard Bossais17160 Matha rentrer dans Le centre vilLe puis suivre la direction du Château (parcours fléché)MATHA (2011)				
Matha	 5.818	45.85881	-0.32198	
Rue du MoulinBambouseraie Brisson Joan 17160 MATHA (2011)				
Mauleon	 7.488	46.91795	-0.75218	
rue de la Bachelette Près de la piscine79 700 MAULEON (2011)				
Mauze	 7.501	46.19951	-0.68049	
SUR Le MIGNON Rue du Port - route de Saint HialireLe Portsur la D101 direction St-Hilaire-la-Palud79 210 MAUZE SUR Le MIGNON (2011)				
Melle	 8.763	46.21993	-0.15020	
Rue du Pont Saint Hilaire (2011)				
Melle Route	 7.477	46.23145	-0.14402	
de Villiers79 500 MelleFace au Camping municipal "La Fontaine de Villiers" (2011)				
Merignac	 5.744	45.69455	-0.08583	
Parking des Tennisà 500 m de la route principaLe entre Jarnac et Angouleme16 200 MERIGNAC (2011)				
Meschers	 5.785	45.55592	-0.94517	
SUR GIRONDE Route des Salines17 132 Meschers sur GirondeA coté de la capitainerie du port de plaisance (2011)				
Mirebeau	 7.673	46.77963	0.19467	
La Roche Bridier14 rue du Pas Martin La Roche Bridier 86 110 Mirebeau (2011)				
Montguyon	 5.823	45.21797	-0.18355	
rue de Vassiac près du Complexe sportif à 300m du centre17 270 MONTGUYON (2011)				
Montmoreau	 5.753	45.39914	0.13272	
Saint CYBARD Rue de la Tude16 190 MONTMOREAU Saint CYBARD (2011)				
Montmorillon	 7.662	46.41882	0.85475	
avenue de ProvenceMagasin Hyper U 86 500 MONTMORILLON (2011)				
Mornac	 7.920	45.70735	-1.03078	
SUR SEUDRE Route de BreuilletTrajet fléché (à l'entrée du village en venant de Breuillet près de la voie ferrée)17113 MORNAC-SUR-SEUDRE (2011)				
Mortagne	 5.794	45.47530	-0.79629	
SUR GIRONDE Quai des Pêcheurs17 120 Mortagne sur GirondeDans Le prolongement du musée de la carte postaLe au port de plaisance (2011)				
Mougon	 7.505	46.29271	-0.29282	
39 Rue René Gaillardparking supérette SPAR79 370 MOUGON (2011)				
Moulismes	 7.656	46.33278	0.80930	
Route de Poitiers RN147 86 500 Moulismes Face au croisement avec la D12 (2011)				




















regione **F - Poitou-Charentes**

<i>località</i>	<i>area n°</i>	<i>latitudine</i>	<i>longitudine</i>	<i>vedere foto o informazioni nel web</i>
Mouthiers	 5.738	45.55484	0.12466	
SUR BOEME Rue du MoulinCentre du village derrière l'église16 440 Mouthiers sur Boème (2011)				
Muron	 5.797	46.03619	-0.82769	
rue du Champ de Foire17430 MURON (2011)				
Nalliers	 8.838	46.60025	0.86543	
5km au nord de st savin par la d11 à nalliers prendre le pont vers les alisons sortie du pont à gauche encore à gauche (2011)				
Nersac	 5.770	45.62602	0.04991	
Parc de LubersacRue de la Foucaudie16 440 Nersac (2011)				
Neuillac	 5.833	45.51915	-0.41453	
Lieu Dit La Genebrièrechez viticulteur17 520 NEUILLAC (2011)				
Neuvicq	 5.795	45.80483	-0.16364	
Le CHÂTEAU 1 Rue des Ardillères D 939 Aire privée17 490 NEUVICQ Le CHATEAUJ.BALLUET viticulteur (2011)				
Nieuil	 7.658	46.48505	0.45417	
L'ESPOIR Allée du champ de foire (2011)				
Nieulle Sur	 5.786	45.75438	-1.00288	
SEUDRE Place de la MairieAire communale permanente17 600 NIEULLe SU SEUDRE (2011)				
Niort	 7.493	46.32896	-0.46471	
Rue de Bessac 79 000 NiortAccès par la rue de Bessac puis Le parking de Bessac. Signalée depuis l'avenue du Maréchal de Lattre Tassigny (2011)				
Oiron	 7.490	46.94888	-0.08277	
Accès rue des EcolesSalLe Polyvalente79100 OIRON (2011)				
Oriolles	 5.740	45.36202	-0.11706	
Ferme auberge "Chez Baron"16 480 ORIOLESRéseau accueil à la ferme (2011)				
Parthenay	 7.478	46.64054	-0.26654	
Base de Loisirs Pierre BeaufortRue de Boisseau79 200 PartenaySuivre direction Camping (2011)				
Poitiers	 7.669	46.60115	0.33899	
Rue du Porteau86000 Poitiers L'aire de service pour camping-car est situé à l'extérieur du camping du Porteau (2011)				
Poitou Charente Ouest	 5.357	46.29500	-0.38072	
Strada: A10 Direzione Paris--->Bordeaux 1300 mètres après la sortie 32 A côté de la station-service signalée seulement dans l'aire de repos. (2011)				
Pons	 5.810	45.57764	-0.55575	
1 Avenue du PoitouFace au camping Municipal "Le Paradis"17 800 PONS (2011)				
Pont L'abbe	 5.787	45.82843	-0.87271	
D'ARNOULT Aire communale En face de la piscine municipale (2011)				
Port D'envaux	 7.914	45.83454	-0.67609	
Accès par la Rue des MaraisA droite après le cimetière en venant de Saintes Près de la CharenteA coté du ponton de halte nautique suivre le panneau croisière fluviale.17 350 Port D' ENVAUX (2011)				
Port Des	 5.788	45.94700	-1.09056	
BARQUES Route des AnsesLe Calvaire17 730 Port des BarquesPrès du camping en face du stade suivre fléchage (2011)				
Port Des	 7.909	45.94886	-1.09620	
BARQUES Face a l'océan a coté de la route submersible de l'Île Madame17 730 Port DES BARQUES (2011)				


















regione **F - Poitou-Charentes**

<i>località</i>	<i>area n°</i>	<i>latitudine</i>	<i>longitudine</i>	<i>vedere foto o informazioni nel web</i>
Rochefort	 5.790	45.94369	-0.95753	
SUR MER Rue de la Vieille Forme17 300 Rochefort sur Mer Au port de plaisance près de la capitainerie (2011)				
Rochefort	 7.931	45.94661	-0.96002	
SUR MER avenue Marcel Dassault (2011)				
Rochefort	 7.932	45.94417	-0.95528	
SUR MER chemin de la Vieille Forme (2011)				
Rougnac	 7.902	45.53575	0.35899	
Rue le Bourg16 320 ROUGNACParking derrière le restaurant/ épicerie/bistrot: La Détente (2011)				
Rouillac	 5.764	45.77650	-0.06133	
Rue de Génacface au Super U16 170 ROUILLAC (2011)				
Rouille	 7.678	46.42100	0.04206	
place du puitsD911face à la caserne des pompiers86 480 Rouillé (2011)				
Rouille Pamproux Sud	 5.373	46.45374	-0.01395	
Strada: A10 Direzione Bordeaux--->Paris la motte St Heray AUTOROUTEA 10Direction Bordeaux/Paris parking spécial CC (2011)				
Rouillet	 5.750	45.58084	0.04450	
Saint ESTEPHE lieu dit Les GlamotsRN 10JDB Loisirs16 290 ROULLET Saint ESTEPHE (2011)				
Roumazieres	 5.760	45.88275	0.57287	
LOUBERT Rue Nationale RN 141 Aire de Repos16 270 ROUMAZIERES LOUBERT (2011)				
Royan	 5.838	45.61822	-1.00445	
46 avenue Aliénor-d'Aquitaine D73017200 ROYANCamping la Triloterie ** Aire extérieure au camping (2011)				
Ruffec	 5.762	46.03316	0.18366	
chemin de PériveauD26 Rte de Montjean 16700 RUFFECsarl REMY FRERES Bord RN10 2eme sortie Ruffec ZI de la gare (2011)				
Ruffec	 7.900	46.02750	0.20250	
Rue de l'Abreuvoir ou rue de la ClocheParking de l'église16 700 RUFFEC (2011)				
Saint Aigulin	 5.801	45.16870	-0.02838	
Le Terrier de Marchet1 km de St Aigulin à gauche sur la D 142 direction Boscamnant17 360 Saint AIGULIN (2011)				
Saint Amand	 7.499	46.86917	-0.80000	
SUR SEVRE Boulevard Maumusson 79 700 Saint AMAND SUR SEVRE (2011)				
Saint Amand	 7.486	46.88403	-0.82638	
SUR SEVRE Aire Privée " Le Moulin de Chaligny "Entre Cholet et Bressuire arrivé auTempLe tourner a droite prendre la direction St Amand sur ensuite suivre Les indications ((2011)				
Saint Cesaire	 5.824	45.75365	-0.50726	
PALEOSITE Rue des lilas en direction du cimetière Entre Saintes et Cognac 17 770 SAINT-CESAIRE PALEOSITE (2011)				
Saint Ciers	 7.913	45.42306	-0.64139	
Du TAILLON Avenue de la Républiquederrière l'Église17 240 Saint CIERS Du TAILLON (2011)				
Saint Dizant	 5.814	45.43035	-0.70647	
DU GUA Rue Saint Vincent17 240 Saint Dizan du GuaLe long de la rivière Taillon (2011)				
Saint Froult	 7.915	45.90948	-1.07378	
Route de PlaisanceA ST FROULT sortie du village route de la plage17 780 Saint FROULT (2011)				



regione **F - Poitou-Charentes**

<i>località</i>	<i>area n°</i>	<i>latitudine</i>	<i>longitudine</i>	<i>vedere foto o informazioni nel web</i>
Saint Genis	 5.803	45.48005	-0.56833	
DE SAINTONGE AngLe Rue Neuve - Avenue Alcide Beauvais à coté de la gendarmerie en retrait de la Route N 13717 240 Saint GENIS SAINTONGE (2011)				
Saint Georges	 5.805	45.60438	-1.00321	
DE DIDONNE Rue du Docteur Maudet17 110 Saint Georges de DidonneA coté du marche et du stade Colette Besson (2011)				
Saint Georges	 7.926	45.60326	-0.99212	
De DIDONNE 44 Rue du Professeur Langevin17 110 Saint GEORGES De DIDONNE (2011)				
Saint Germain	 5.792	46.07721	-0.78742	
DE MARENCENNES Place Saint André17 700 Saint GERMAIN DE MARENCENNES (2011)				
Saint Julien	 8.837	46.55975	0.49694	
L'ARS RN 151 avant Poitiers aire de stationnement ombragée en face gendarmerie (2011)				
Saint Laurent	 5.772	45.94056	0.48278	
DE CERIS Place du village16 450 Saint LAURENT DE CERIS (2011)				
Saint Leger Ouest	 5.280	45.60893	-0.59708	
Strada: A10 Direzione Bordeaux--->Paris AUTOROUTE A 10Direction Bordeaux/Paris (2011)				
Saint Leger Ouest	 5.278	45.61332	-0.60378	
Strada: A10 Direzione Paris--->Bordeaux AUTOROUTE A 10Direction Paris/Bordeaux (2011)				
Saint Maixent	 8.762	46.40913	-0.21273	
L'ECOLE Impasse de la BaudonnièreParking79 400 Saint MAIXENT L'ECOLE (2011)				
Saint Martin	 7.500	47.09350	-0.20034	
DE SANZAY la Ballastière79290 Saint MARTIN DE SANZAY (2011)				
Saint Martin	 7.676	46.21745	0.53011	
L'ARS D 74186 350 Saint Martin L'Ars Face à la mairie à proximité de l'aire de loisirs. (2011)				
Saint Porchaire	 5.793	45.82050	-0.78235	
Place du champ de foireau centre vilLe derrière la salLe des fêtes17 250 Saint PORCHAIRE (2011)				
Saint Quentin	 5.757	45.82667	0.68806	
SUR CHARENTE Barrage du Lavaud lieu dit "Versennes"16 150 Saint QUENTIN SUR CHARENTE (2011)				
Saint Sauvant	 7.664	46.35916	0.05028	
rue du FourAire municipaLe située près du camping rural situé à côté de la piscine municipale. (2011)				
Saint Savin	 7.675	46.56897	0.86811	
rue du 8 mai 1945Camping du Moulin de la Gassotte**86310 Saint-SavinAccepte camping-car de passageAire de services devant Le camping. (2011)				
Saint Thomas	 5.804	45.38783	-0.68991	
DE CONAC D145 Le BourgDans Le village17 150 Saint THOMAS DE CONAC (2011)				
Saint Varent	 7.496	46.89774	-0.24146	
Avenue des Platanesface au camping79 330 Saint VARENT (2011)				
Saint Yrieix	 5.742	45.68591	0.14821	
SUR CHARENTE Rue du Plan d'EauLa Grande Prairie16 710 Saint Yrieix sur Charente (2011)				
Saintes	 5.835	45.75660	-0.62819	
6 rue de CourbiacCamping Municipal au Fil de l'Eau ***17 100 Saintes (2011)				




















regione **F - Poitou-Charentes**

<i>località</i>	<i>area n°</i>	<i>latitudine</i>	<i>longitudine</i>	<i>vedere foto o informazioni nel web</i>
Saujon	 5.827	45.67512	-0.93221	
Route des Ecluses Port de Ribérou Située à l'entrée de la ville à coté du Stade et de la base de loisirs17 600 (2011)				
Sauze	 7.479	46.13543	0.10659	
VAUSSAIS Parking de la PostePlace des halles79190 Sauzé Vaussais (2011)				
Secondigny	 7.495	46.60515	-0.41716	
Rue des CharentesD 748 500m du centre VilleEtang de l'Effre.79 130 SECONDIGNY (2011)				
Segonzac	 5.741	45.61831	-0.21872	
Jardin publicSuivre Les panneauxTrès bien indiqué16 310 SEGONZAC (2011)				
Soubise	 5.791	45.92833	-1.00666	
Rue ColbertLe Port17 780 SOUBISE (2011)				
Thouars	 7.482	46.97611	-0.21138	
Rue Felix Gelusseau parking sous Les remparts79 100 THOUARS (2011)				
Thurageau	 7.670	46.78388	0.25644	
Chez GilLes e Eliane Lieu-dit Agressais 86 110 Thurageau (2011)				
Touzac	 5.751	45.55292	-0.16308	
Lieu-dit chez Guionnet16 120 TOUZAC (2011)				
Vasles	 7.485	46.57317	-0.02266	
Rue de la Cité79 430 VASLes (2011)				
Vaux	 8.841	46.29647	0.21951	
86 700 VAUX EN COUHE (2011)				
Vernoux	 7.497	46.63682	-0.51394	
EN GATINE bord de Sèvreà coté du parking de l'église.79 240 VERNOUX EN GATINE (2011)				
Verteuil	 5.756	45.97981	0.23538	
SUR CHARENTE Rue de la Fontaineaire de loisirs des 3 vallées rive gauche de la Charente16 510 VERTEUIL SUR CHARENTE (2011)				
Verteuil	 7.901	45.97949	0.23258	
SUR CHARENTE Place du Temple entre le fleuve "Charente" et l'Eglise au bord de l'eau (2011)				
Vicq	 7.657	46.72420	0.86230	
SUR GARTEMPE route de la Roche-Posay D5 Aux garages municipaux Pas de stationnement (2011)				
Virollet	 8.757	46.14373	-0.39448	
Chizé Parking du Zoorama de Chize 79 360 Virollet (2011)				
Vivonne	 7.665	46.42604	0.26310	
Avenue de la plagePlace du Champ de FoireExtérieur au camping municipal Camping La Rochette 86 370 VIVONNE (2011)				
Voeuil	 5.743	45.58518	0.15450	
ET GIGET Rue de la MairiePrès du lavoir16 400 VOEUIL ET GIGET (2011)				



















F - Provence-Alpes-Côte d'Azur

Aix En Povence--italie	 5.365	43.41367	6.44949	
Strada: A.8 VIDAUBAN SUD AUTOROUTEA 8Direction (2011)				
Aix En Provence	 5.276	43.47114	5.64504	
Strada: A.8 Direzione Italia ---> LE ROUSSET AUTOROUTEA 8Direction Italie/Aix en Provence (2011)				




















regione **F - Provence-Alpes-Côte d'**

<i>località</i>	<i>area n°</i>	<i>latitudine</i>	<i>longitudine</i>	<i>vedere foto o informazioni nel web</i>
Allemagne	 7.765	43.78279	6.00713	
EN PROVENCE Place du Château04 500 ALLEMAGNE EN PROVENCESur D 952 à 11 km NE Greoux les Bains (2011)				
Allos	 5.433	44.24333	6.62305	
Proche D90804 260 ALLOSA gauche en sortant du village direction base de loisirs (2011)				
Ancelle	 7.790	44.62394	6.20560	
A partir de la ville de Gap prendre la direction Grenoble. Après 4kms prendre D944 et suivre le fléchage. (2011)				
Annot	 5.438	43.96351	6.66386	
Chemin de la ColLe Basse04 240 ANNOTSignalée dès Le centre ville. (2011)				
Arles Quai	 5.654	43.68151	4.63047	
du 8 mai 1945 à quelques mètres du centre-ville13200 ARLES (2011)				
Auriol	 5.650	43.36807	5.64140	
D 560à l'entrée du parking du Supermarché CASINO13 990 AURIOL (2011)				
Avignon	 8.796	43.95231	4.79941	
Chemin des BergesSur le quai de l'île Berthelasse En face du palais des Papes et avec vu sur le pont St Bernaze coté du terrain de camping BAGATELLE et sous le pont.Attention (2011)				
Avignon	 8.803	43.95213	4.79394	
Parking de l'île Piot non loin du Pont Bénézet (le Pont d'Avignon de la chanson) et du Palais des Papes (2011)				
Banon	 7.776	44.04023	5.63009	
A l'entrée du village sur la D51 en venant d'APT . (2011)				
Barcelonnette	 7.778	44.38427	6.65255	
Chemin des Colporteurs04 400 BarcelonnetteLe long de la nouvelle route sur la digue (2011)				
Bargeme	 8.793	43.72667	6.57222	
83 840 Bargème (2011)				
Beauduc	 7.873	43.40738	4.59693	
De Salin De Giraud prendre la route vers Fareman; puis continuer par la piste sur 10km pour arriver à une place. Un sur le canal d'alimentation des salins et c'est le village (2011)				
Bedoin	 7.594	44.12419	5.17341	
Chemin des Sablières84 410 BEDOIN Près de la piscine et du camping municipal.A l'entrée de Bedoin prendre la route de Crillon puis à droite (2011)				
Bollene	 7.585	44.32217	4.74335	
Centre LECLERCRoute de St Paul-Trois-Châteaux84 500 BollèneEntrée plus pratique pour Les CC par Le rond point situé au sud (2011)				
Bollene	 8.818	44.30861	4.78139	
Château de la Croix ChabrièresRoute de Saint Restitut84500 Bollène (2011)				
Bonnieux	 8.810	43.82502	5.30730	
Parking près de l'église face à la caserne des pompiers (2011)				
Brantes	 8.816	44.19410	5.33422	
A l'entrée du village sous la mairie le long du rempart84 390 BRANTES (2011)				
Briançon	 5.469	44.89014	6.62947	
Rue Georges Bermond Gonnet05 100 BriançonAccès par Avenue Jean Moulin (2011)				
Brignoles Parking	 7.578	43.40957	6.06188	
du Supermarché CASINOQuartier Pré Pâques D2007 83 170 BRIGNOLESPrès de la station-service (2011)				




















regione **F - Provence-Alpes-Côte d'**

<i>località</i>	<i>area n°</i>	<i>latitudine</i>	<i>longitudine</i>	<i>vedere foto o informazioni nel web</i>
Cabasson	 8.893	43.10064	6.32674	
Parcheggio plage di Cabasson: In parco alberato, a pagamento camper 15€ (2011) giorno, anche se un cartello all'ingresso dice il contrario è possibile sostare la notte. Docce (fredde)e WC aperti dalle 9 alle 19, rifornimento acqua difficoltoso per la limitata erogazione, (se attrezzati si può prendere da sevizi pubblici esterni al parcheggio) (mirko 24-nov-2011)				
Caille Chemin	 5.477	43.77896	6.73342	
de la Plaine06750 CAILLe (2011)				
Cairanne	 7.595	44.22944	4.93333	
D8 route de BollèneDans l'enceinte de la CAVE DE CAIRANNE - En entrée de village en venant de Ste Cécile des Vignes - (2011)				
Cambarette Nord	 5.363	43.42282	5.99712	
Strada: A.8 Direzione Italie--->Aix en Provence AUTOROUTE A 8Direction Italie/Aix en Provence (2011)				
Cambarette Sud	 5.364	43.42338	5.98523	
Strada: A.8 Direzione Aix en Provence--->Italie AUTOROUTE A 8Brignole/Cambarette SudDirectionAix en Provence/Italie (2011)				
Cannes	 5.482	43.55025	6.97049	
Avenue Francis TonnerTout proche du centre de Cannes à coté du centre Hyper Casino06400 CANNES (2011)				
Carpentras	 7.591	44.05597	5.04235	
boulevard de la Pyramide84 200 CARPENTRAS (2011)				
Carro	 5.645	43.32932	5.04050	
Quai Jean Verandy13 500 CarroA droite du port au fond sur la jetée. (2011)				
Carry	 7.866	43.33829	5.15921	
Le ROUET Avenue Pierre SémardGrand parking à l'entrée de Carry dans un virage à coté de la gendarmerie; (2011)				
Cassis	 7.875	43.23107	5.53229	
Parking des GorguettesAvenue des Gorguettes13 260 CassisEn direction gare SNCF.; (2011)				
Castellane	 5.435	43.84627	6.51517	
Chemin des Listes L'aire se trouve au parking juste sous Le rocher devant la rivière très proche du centre vilLe (2011)				
Castellane	 5.446	43.85194	6.50806	
N85 Boulevard Saint Michelsortie de Castellane direction Digne sur Le parking du supermarché Casino. (2011)				
Cavaillon	 8.807	43.88028	5.00633	
Les Vignères Place de l'égliseHameau Les Vignères 84 300 CavaillonRoute d'Apt en partant d'Avignon. (2011)				
Cavalaire	 7.580	43.19522	6.54718	
Rue du Docteur Pardigon 83 240 CAVALAIREEntre Cavalaire et La Croix Valmer. En venant de Cavalaire quitter Le bord de mer en suivant "cimetière" (2011)				
Chateauneuf	 8.812	44.05820	4.82866	
Du PAPE parking du château (2011)				
Chorges	 7.785	44.54601	6.28008	
Place du Champ de Foire05 230 ChorgesPrès du centre ville à coté de la salle des fêtes et de la gendarmerie. (2011)				
Col Du Lautaret	 7.784	45.03271	6.40726	
Col du Lautaret sur la D1091 En venant de Briançon à gauche à 200m après le sommet du col vers Grenoble (2011)				
Collobrieres	 8.794	43.23735	6.30242	
entre du village Collobrières parking sur la droite à côté de la caserne des pompiers83 610 COLLOBRIERES (2011)				




















regione **F - Provence-Alpes-Côte d'**

<i>località</i>	<i>area n°</i>	<i>latitudine</i>	<i>longitudine</i>	<i>vedere foto o informazioni nel web</i>
Colmars	 5.444	44.17943	6.62695	
Les ALPES Chemin de la Cascade et de la Lance Cohars04 370 Colmars Les AlpesA droite en rentrant dans Le village fce à la caserne pompiers (2011)				
Comps	 7.576	43.70598	6.50644	
SUR ARTUBY D95583 840 Combs sur ArtubyA l'entrée du village en venant de Draguignan (2011)				
Contes	 5.483	43.79297	7.32977	
Situé sur la CD15 entre Contes et La Pointe de Contes06 390 CONTES (2011)				
Cuges	 5.646	43.28114	5.70592	
Les PINS Vallon de Sainte Madeleine13 780 Cuges Les Pins (2011)				
Dauphin	 7.768	43.90018	5.78408	
Route de la RencontreEmplacement situé près de la salle polyvalente communale qui est fléchée. Beau village médiéval perché au sud de Forcalquier près de St-Michel L'Observatoire. (2011)				
Digne	 5.440	44.08000	6.26056	
Les BAINS Avenue des Thermes04 000 Digne Les Bains En arrivant à Digne au rond point du11 Novembre prendre direction Les Thermes Le Pigeonnier. Continuer tout sur la D20 faire (2011)				
Digne	 7.769	44.09167	6.23152	
Les BAINS Rue du TampinetSur la place du Tampinet centre ville. (2011)				
Digne	 7.770	44.10104	6.23024	
Les BAINS Avenue DemontzeyParking du Palais des Congrès (2011)				
Digne	 7.772	44.07750	6.20855	
Les BAINS Base de LoisirsLac des Ferréols Prendre le RN 85 direction NICE. A la sortie de la ville prendre la D42 en du CHAFFAUT.Faire 500 M parking sur la droite à la (2011)				
Draguignan	 7.557	43.53194	6.44944	
Avenue Pierre BrossoletteParking du magasin Intermarché83 300 Draguignan (2011)				
Embrun	 5.470	44.54617	6.48022	
N94Parking du centre commercial Intermarché05 200 EmbrunA l'entrée de Embrun venant de Gap. (2011)				
Embrun	 7.793	44.55111	6.47925	
Avenue des AcaciasParking de la Base de Loisirs05 200 EmbrunEn face du Mini golf. (2011)				
Entrechaux	 8.806	44.21722	5.13889	
Sur la D13 à 7 km au nord de MALAUCENE et à 8 km de VAISON la ROMAINE (2011)				
Fayence	 7.583	43.62308	6.68982	
Allée des Jardins Près des terrains de Tennis et Piscine municipaLe 83 440 FAYENCE (2011)				
Fontvieille	 7.869	43.71961	4.71140	
Allée des Pins Parking du Moulin de Daudet parking situé sur la gauche13 990 FONTVIELLE ; (2011)				
Forcalquier	 7.780	43.96341	5.78443	
Avenue de FontaurisPlace du Souvenir Françaisprès du cimetière classé et du stade04 300 FORCALQUIER (2011)				
Frejus	 8.787	43.42373	6.73853	
rue des Batteries (aire fermée cause travaux: allez sur le Parking Casino) (2011)				
Ganagobie	 7.781	43.99500	5.90639	
D30Prieuré de Ganagobie04 310 GANAGOBIEUne seule route y mène. Pas de liaison entre le village et le prieuré sauf à pied. Prendre D30 au carrefour avec la D4093 et monter jusqu'au sommet (2011)				
Gap	 5.464	44.56529	6.08349	
Avenue du Commandant DumontCentre commercial en venant du col BAYARD aire située à 800 m de l'entrée de GAP juste avant Le passage à à gauche (2011)				




















regione **F - Provence-Alpes-Côte d'**

<i>località</i>	<i>area n°</i>	<i>latitudine</i>	<i>longitudine</i>	<i>vedere foto o informazioni nel web</i>
Gemenos	 5.647	43.29770	5.62950	
Rue de Versaillesparking de la poste13 420 GEMENOS (2011)				
Gigondas	 7.599	44.16220	5.01725	
Route des DentelLes Domaine des Florets 84190 GigondasL'aire est située sur la route qui mène aux dentelLes de Montmirail 200 mètres après l'hôtel Les Florets.Le domaine indiqué par des (2011)				
Gigondas	 8.811	44.16306	5.00278	
proche rue des PartiesA l'Ouest de GigondasParking mis à la disposition des CC et des bus (2011)				
Gordes	 7.600	43.91470	5.19745	
Rue de la Combe (au bout)84 220 GordesDerrière la Gendarmerie (en bas du village) (2011)				
Gordes	 8.801	43.90070	5.19320	
Les Bories D2Lieu-dit Les Bories84 220 GordesUn grand parking à 1 6 km du village des Bories. (2011)				
Gordes	 8.799	43.91250	5.20000	
route de MursAu centre de ce magnifique village dans un site sublime et une très belle région. (2011)				
Grasse	 7.804	43.65323	6.92576	
Route de la Mérigarde06 130 GrasseSuivre panneaux « Gare SNCF » (2011)				
Greasque	 5.649	43.43281	5.53439	
Route du Puits Hély OisselParking du musée de la mine Puits Hély d'Oissel Accès par :- route du Puits Hély d'Oissel - Route de la Chapelle13 (2011)				
Greolieres	 7.797	43.79640	6.94300	
Les NEIGES Route de Fontaine Rougières06 620 Gréolières Les NeigesDepuis la route Napoléon D6085 prendre au Logis du Pin la D2211via Valderoure et puis prendre la direction de Gréolières les Neiges D802 (2011)				
Greoux	 5.443	43.75562	5.88862	
Les BAINS Chemin de la Barque04 800 Gréoux Les Bains (2011)				
Greoux	 7.777	43.75806	5.89917	
Les BAINS Avenue des thermes04 800 GREOUX Les BAINS (2011)				
Grimaud	 7.574	43.27980	6.57780	
Saint Pons Les Mûres N 98 Lieu-dit Saint Pons Les Mûres83 310 Grimaud (2011)				
Grimaud	 8.778	43.27616	6.52241	
Allée du Cabro d'OrPrès du cimetièreAccès cars (2011)				
Guillaumes	 5.485	44.08777	6.85285	
Derrière Le centre des PompiersEn bordure du Var06 470 GUILLAUMES (2011)				
Hyeres	 7.575	43.10786	6.12843	
Avenue Geoffroy Saint HilaireSuper Casino 83 400 HYERES Les PALMIERS (2011)				
Hyeres	 7.573	43.02966	6.15518	
Gyens Avenue des ArbanaisPresqu'île de Gyens83 400 HyèresAire extérieure au Camping la Tour Fondue*** (2011)				
Hyeres	 7.569	43.10897	6.18123	
D42 boulevard du Front de MerLieu dit : Le MEROU entre L'AYGUADE et Les SALINS PAS DE STATIONNEMENT : risque de PV!!! (2011)				
Jausiers	 5.447	44.41266	6.72936	
Sur la D900Entrée Sud de Jausiers (2011)				
Jausiers	 7.767	44.42428	6.73925	
Base de Loisirs (2011)				
























regione **F - Provence-Alpes-Côte d'**

<i>località</i>	<i>area n°</i>	<i>latitudine</i>	<i>longitudine</i>	<i>vedere foto o informazioni nel web</i>
Jonquieres	 7.601	44.12799	4.93397	- VIOLes D977 route de Violès26 km d'Avignon - 10km d'orangeDomaine Rigot 84 150 JONQUIERES VIOLes (2011)
La Bastide	 7.566	43.73817	6.62600	Parking en bas du village83 840 La BASTIDE (2011)
La Beaume	 5.472	44.55211	5.63663	D 93305 140 La BeaumeEn direction de DIE à l'entrée du village (2011)
La Beaume	 5.457	44.55713	5.67111	lieu dit La CombeMonsieur BELLON D505entre Aspres sur Buech et Le col de Cabre 2kms avant la Beaume direction Le Villard05140 La BEAUME (2011)
La Breole Sur	 5.441	44.45658	6.29409	la D900b 04340 La BréoLe Entre Tallard et Barcelonnette au centre du village (2011)
La Brillanne	 5.445	43.93215	5.89040	Carrefour Market N 9604 700 La BRILLANNE (2011)
La Caume	 7.868	43.75647	4.83425	Les Alpilles D5Les Alpilles13 210 La Caume Entre Les Baux de Provence et St Rémy de Provence à 2 5km de St en haut du col à gauche ; (2011)
La Colette	 7.802	43.72952	6.79226	La colette D 608506460 ESCRAGNOLLES (2011)
La Destrousse	 5.651	43.38995	5.59903	Chemin des GémeauxZA la Souque Nègreà l'entrée du supermarché Casino13 112 La DESTROUSSE (2011)
La Grave	 7.792	45.04414	6.30088	RD 1091 à l'entrée de la Grave à droite en arrivant de Grenoble05 320 La GRAVE (2011)
La Londe	 7.570	43.13190	6.23075	Les MAURES Rue Henri MatisseRond-point Ducourneau83 250 La Londe Les MauresPrès du stade (2011)
La Motte	 7.558	43.49656	6.53130	Avenue Frédéric Mistral52 km à l'ouest de Cannes (2011)
La Roche	 7.795	44.56139	5.95611	DES ARNAUDS Chemin des digues05 400 La ROCHE DES ARNAUDS (2011)
La Seyne	 7.565	43.11330	5.85740	SUR MER Boulevard de l'Europe Pazrking de l'Hypermarché Auchan83 500 La Seyne sur Mer (2011)
La Seyne	 8.790	43.06089	5.86249	SUR MER Corniche Varoise 2la Seyne-> direction les Sablettes puis Fabregas Corniche Varoise Ne pas tenter d'y accéder par Six-Fours le Brusç: très étroite (2011)
La Seyne	 8.789	43.06600	5.86679	SUR MER Corniche Varoise la Seyne-> direction les Sablettes puis Fabregas Corniche Varoise Ne pas tenter d'y accéder par Six-Fours le Brusç: très étroite (2011)
La Turbie	 7.801	43.74627	7.40195	Chemin de la CrémaillèrePlace d la Crémaillèrepetit village au dessus de Monaco.Parking au centre du village contre la caserne de pompier06320 La TURBIE (2011)
Lacoste	 8.808	43.83494	5.27150	Parking près du cimetière CHATEAU Du MARQUIS De SADE (2011)
Lancon	 7.876	43.54800	5.16800	PROVENCE D10 Boutique Perle de Provence13 680 Lancon ProvenceA la Fare les Oliviers prendre la direction Saint Chamas sur la D10 sur environ km à partir du rond point du Super U. Signalée (2011)




















regione **F - Provence-Alpes-Côte d'**

<i>località</i>	<i>area n°</i>	<i>latitudine</i>	<i>longitudine</i>	<i>vedere foto o informazioni nel web</i>
Lancon Est	 5.275	43.58950	5.19404	
Strada: A.7 Direzione Marseille ---> Lyon AUTOROUTE A 7Direction Marseille/Lyon (2011)				
Lancon Ouest	 5.274	43.58854	5.19252	
Strada: A.7 Direzione Lyon ---> Marseille AUTOROUTE A 7Direction Lyon/Marseille (2011)				
Lapalud	 8.815	44.30233	4.70577	
D204 LAC De DEVES 4km à Ouest de l'aire de service du Leclerc (Bollène)et 5km au Nord Ouest sortie Bollène de l'A7 (2011)				
Laragne	 5.474	44.31222	5.82583	
MONTEGLIN sortie Laragne direction Sisteron derrière cimetière05 300 Laragne Montéglin (2011)				
Laragne	 5.456	44.30450	5.83767	
MONTEGLIN Avenue de Provenceparking Inter Marché sur la RN 75 entre Serres et Sisteron (2011)				
Laragne	 7.787	44.31198	5.82611	
MONTEGLIN Très grand parking à l'entrée de la ville avec borne et regard pour les eaux usées. (2011)				
L'arc	 5.277	43.46930	5.65431	
Strada: A.8 Direzione Aix en Provence ---> Italie AUTOROUTE A 8DirectionAix en Provence/Italie (2011)				
Le Beausset	 7.577	43.19806	5.80628	
rue Sainte Magdeleine En venant de Cuges Les Pins par la DN8 à l'entrée de la commune à droite au supermarché Casino (2011)				
Le Lauzet	 7.774	44.42806	6.43389	
UBAYE Village 30km avant Jausiers et 20 km avant Barcelonnette en direction de l'Italie. Parking des cars en dessous de la route est bien situé Resto-bar etc... (2011)				
Le Lavandou	 7.567	43.15230	6.43080	
Cavalière Avenue du Cap Nègre D559Cavalière83 980 Le LavandouA 7km du Lavandou direction St Tropez par la D 559 sur la gauche face la plage (environ 100 (2011)				
Le Lavandou	 8.785	43.14916	6.40888	
Aiguebelle Avenue du Levant D559 Lieu-dit Aiguebelle83 980 Le Lavandou (2011)				
Les Arcs	 7.582	43.45251	6.49120	
Voie Jacques PrévertParking Hyper U83 460 Les ARCS (2011)				
Les Arcs	 7.562	43.45529	6.47775	
SUR ARGENS Avenue des Laurons83 460 Les ARCS SUR ARGENSParking de la coopérative des "Celliers des Archers" à 500 m du village près la gare (2011)				
Les Baux	 7.871	43.74974	4.79270	
De PROVENCE Parking Carrière Souterrain13 520 Les Baux de Provence ; (2011)				
Les Orres	 5.458	44.49947	6.55674	
Parking Champ LacasHameau de Pramouton05 200 Les Orres Proche des télésièges (2011)				
L'isle	 8.817	43.91770	5.04712	
SUR La SORGUE Avenue Julien Guigue Parking situé à coté de la Gare SNCF (2011)				
Lourmarin	 7.602	43.76806	5.37306	
Route de Vaugines camping Les hautes Prairies ***84 160 Lourmarin (2011)				
Malaucene	 7.592	44.17753	5.12987	
Avenue CharLes de Gaulleentre gendarmerie et terrain de sports84 340 MALAUCENE (2011)				
Malaucene	 8.804	44.17433	5.27213	
Le Mont Ventoux D974Le Mont Ventoux84 340 MalaucèneEn arrivant de Malaucène sur la droite dans le dernier lacet. (2011)				




















regione **F - Provence-Alpes-Côte d'**

<i>località</i>		<i>area n°</i>	<i>latitudine</i>	<i>longitudine</i>	<i>vedere foto o informazioni nel web</i>
Mane		7.782	43.93523	5.76651	
Accès D 13 derrière la maison de retraite04 300 MANE (2011)					
Mane		7.783	43.93535	5.76012	
Prieuré de Salagonà 500m de la sortie de MANEtrès calme la nuit en pleine nature04 300 MANE (2011)					
Menerbes		8.809	43.83238	5.20713	
Entrée du village à l'est (2011)					
Menton		7.803	43.76783	7.48927	
rue Paul Morillot06500 MENTON (2011)					
Mison		7.775	44.26544	5.85715	
Les ARMANDS sur la N75 (commune de Mison) suivre au centre du bourg l'indication "parking PL et caravanes". au fond d'un lotissement entre stade et une école. (2011)					
Monaco		7.806	43.72639	7.41667	
avenue des Guelfes parking de Fontvieille98000 MONACO (2011)					
Montgenevre	 	5.452	44.93495	6.73575	
A la sortie du village après l'obélisque en direction de l'Italie sur la N94 prendre sur la gauche.05 100 MONTGENEVRE (2011)					
Morieres Les		5.368	43.92744	4.91294	
Strada: A.7 Direzione Lyon--->Marseille AVIGNON AUTOROUTEA 7Direction Lyon/Marseille (2011)					
Mormoiron		8.800	44.07031	5.19566	
Plan d'eau des Salettes84 570 MORMOIRONA l'est du village. Venant de Carpentras direction Villes sur Auzon 3 kms avant à gauche direction (2011)					
Mornas Village Ouest		5.367	44.21256	4.72378	
Strada: A.7 Direzione Lyon--->Marseille AUTOROUTE A 7Direction Lyon/Marseille (2011)					
Mouans	 	5.484	43.61806	6.97035	
SARTOUX Allée des MagnansDomaine de la Grande Pièce06 370 Mouans SartouxAu centre du village (2011)					
Moustiers	 	5.442	43.84360	6.21869	
SAINTE-MARIE Parking Prola Chemin de Quinson04 360 Moustiers Sainte Marie En bas du village (2011)					
Moustiers		7.773	43.84474	6.21850	
Sainte MARIE D95204 360 Moustiers Sainte MarieA 200 mètres au N de l'aire de services (2011)					
Nevache	 	5.465	45.01674	6.63629	
A l'intersection de la route du Col de l'EchelLe D1 et avant Le hameau de Roubion D99405 100 NEVACHE (2011)					
Nevache		7.788	45.01939	6.60700	
Petit village situé juste après Briançon en remontant sur le col de Montgenevre.Le stationnement est toléré sur le parkinf de l'OT au des pistes de ski de fond et des multiples randonnées.Atte (2011)					
Nice		7.805	43.67725	7.21913	
entre le bd Napoleon III et l'avenue du Souvenir Francais A coté de l'égliseA 400 m de la promenade des anglais.06200 NICE (2011)					
Ollioule		8.780	43.13472	5.85132	
Allée des Bleuets PARKING Du STADEVenant de Toulon en direction Le Beausset et le Castellet Au feu à gauche prendre l'allée Marguerite (2011)					
Ollioules		8.782	43.14673	5.87630	
Chateavallon Chemin du SeigneurLieu-dit Chateavallon83 190 OllioulesDe l'autoroute sortie 14 (Carrefour)vers Ollioule puis vers Chateavallon très bien fléché (2011)					
Oppede		8.797	43.83170	5.15870	
Oppède Le Vieux Chemin de Sous VilleOppède Le Vieux84 580 OppèdeFléché (2011)					































regione **F - Provence-Alpes-Côte d'**

<i>località</i>		<i>area n°</i>	<i>latitudine</i>	<i>longitudine</i>	<i>vedere foto o informazioni nel web</i>
Orange		8.813	44.14230	4.80490	
RN7 avenue de l'Arc de Triomphe sur RN7 à droite de l'arc direction VALENCE rond point de l'Arc de Triomphe entrant dans le parking à gauche (2011)					
Orange- Le Coudoulet		5.369	44.11206	4.82601	
Strada: A.7 Direzione Orange--->Marseille Autoroute A 7 Sens Lyon-Marseille (2011)					
Orcieres		5.455	44.69511	6.32610	
Station d'Orcières- Parking P305 170 ORCIERES D944 puis D76 pour rejoindre Merlette située sur la commune d'Orcières (2011)					
Orgon		7.872	43.79030	5.04327	
Chemin des Alpilles proche de N713 660 ORGON ; (2011)					
Peillon		5.478	43.77195	7.37296	
Boulevard de la Vallée quartier Le Moulin 06440 Peillon A10 mn de Nice: (2011)					
Peipin		7.764	44.13758	5.96121	
A l'intersection de la Route d'Aubignosc et de la Route de Château-Amoux Peipin village à 5 km au sud de Sisteron à l'entrée du en passant par le rond point d'Intermarché. (2011)					
Pelissanne		5.648	43.62901	5.15329	
Parking du stade de la Provenque 13 330 Pélissane A proximité de la caserne des pompiers à la sortie E de la ville par la ou par la D15 (2011)					
Pelvoux		5.460	44.86596	6.48693	
Lieu-dit Saint Antoine Près du camping "Le Freyssinet" et de la piscine (2011)					
Pernes		7.590	43.99984	5.06830	
Les FONTAINES Accès avenue de Coucourelle A l'entrée du camping municipal derrière Le complexe sportif . Pour Le stationnement il suffit de retourner au bourg sur la F Mistral et autres. (2011)					
Pierrefeu		8.779	43.22782	6.14325	
Du VAR D14 boulevard Henri Guérin Place Jean JAURES (2011)					
Plage		7.867	43.34808	4.78504	
De PIEMENSON Salin de Giraud prendre direction plage de Piémenson sur 11 km 13129 PIEMENSON ; (2011)					
Plan		8.781	43.33783	6.54700	
De La TOUR rue Jean Jaures 10 KM AU NORD De STE MAXIME (2011)					
Plan		8.791	43.32750	5.71333	
D'AUPS Sainte BEAUME Parking des tennis 83 640 PLAN D'AUPS Sainte BEAUME (2011)					
Port Saint Louis		5.656	43.38316	4.80738	
DU RHONE Quai Bonnardel Sur Le port Le long du Rhône Le stationnement s'effectue plus loin : Avenue de la 1 ^{er} DFL (2011)					
Port Saint Louis		5.643	43.38464	4.82165	
DU RHONE Avenue de la 1 ^{er} DFL (Division Française Libre) Sur Le port Le long du Rhône (2011)					
Pra		5.429	44.36722	6.60611	
LOUP Parking des Choupettes station ski - montagne (2011)					
Puget		8.784	43.29115	6.13662	
VILLE Montée des Rabines Parking des Ecoles (2011)					
Puy		5.451	44.81970	6.48668	
Saint VINCENT Station de ski 05 290 Puy Saint Vincent Fléché (2011)					
Puylobier		7.870	43.52480	5.67370	
Chemin du Chemin Neuf à 25 km environ d'AIX en PROVENCE en direction de St MAXIMIN au pied de la Sainte VICTOIRE 13 110 ; (2011)					




















regione **F - Provence-Alpes-Côte d'**

<i>località</i>	<i>area n°</i>	<i>latitudine</i>	<i>longitudine</i>	<i>vedere foto o informazioni nel web</i>
Puyvert	 7.587	43.74689	5.33644	
Parking Super U de Puyvert (2011)				
Quinson	 5.439	43.69801	6.03911	
Accès par la route du Camping04 500 QUINSONLe long du Verdon en remontant de Greou Les Bains vers Sainte Croix du Verdon. (2011)				
Ramatuelle	 7.559	43.21129	6.66276	
Bonne Terrasse83 350 RAMATUELLE (2011)				
Ramatuelle	 7.560	43.23904	6.66171	
Chemin des Tamarisaire PRIVEE des TamarisProche de la plage de Pampelonne (2011)				
Reallon	 7.794	44.57581	6.36173	
D609 Station de ski de RéallonGrand parking à gauche en rentrant (2011)				
Rians	 7.581	43.63586	5.80181	
D23 direction Ginasservis Bis GrenobLe Chambres d/hotes Les Galines.quartier LaGoye (2011)				
Riez	 5.434	43.81650	6.09188	
Place Maxime Javelly04 500 Riez (2011)				
Riez	 7.771	43.81623	6.09006	
Avenue Frédéric Mistralface à l'aire de service sur le parking du parcours de santé (2011)				
Risoul	 5.461	44.62420	6.63888	
Risoul 1850 Parking P4 Risoul 185005 600 Risoul Près des pistes en fin de construction (2011)				
Risoul	 7.791	44.62361	6.63139	
Risoul 1850 Parking à l'entrée du villageRisoul 185005 600 Risoul (2011)				
Roquebrune	 7.572	43.36580	6.71191	
SUR ARGENS La Gaillarde Aire Camping-Car "Chez Marcel"D1098 /RN98 Lieu-dit La Gaillarde83 520 Roquebrune sur Argens Située entre Saint-Aygulf et Les Issambres. En de mer prendre direction (2011)				
Roussillon	 8.798	43.89690	5.29570	
parking Saint Joseph A l'entrée du village :à 500 m du village Ne pas chercher à s'aventurer dans le village interdit route très (2011)				
Rustrel	 8.802	43.91927	5.49973	
Parking des Milles couleurs proche D2284 400 RUSTREL Dans le Colorado provençal (2011)				
Saint Andre	 5.437	43.96527	6.50722	
Les ALPES Route de Nice N20204 170 Saint André Les AlpesA l'entrée du village en venant du barrage de Castillon (2011)				
Saint Cannat	 5.655	43.60597	5.30567	
898 chemin de la LoubièreRD 1813 760 Saint CANNAT (2011)				
Saint Crepin	 5.467	44.70449	6.60089	
Entre la Durance et l'aérodromequitter la NationaLe et prendre la direction de l'aérodrome tout de suite après Le pont (étroit) à gauche (2011)				
Saint Cyr	 8.786	43.17975	5.68032	
SUR MER Avenue du PortLES LECQUES83 270 Saint CYR SUR MERSur le port (2011)				
Saint Etienne	 5.471	44.50292	6.15773	
Le LAUS Centre Commercial Vival D94205 130 Saint Etienne Le Laus (2011)				
Saint Etienne	 5.475	44.25823	6.92358	
DE TINEE Boulevard de la Digue D139dans la commune vers Le nord près de la maison du parc au bord du lac06 660 DE TINEE (2011)				


















regione **F - Provence-Alpes-Côte d'**

<i>località</i>		<i>area n°</i>	<i>latitudine</i>	<i>longitudine</i>	<i>vedere foto o informazioni nel web</i>
Saint Etienne		7.796	44.25653	6.92207	
De TINEE Boulevard de la Digueau bord de la rivière terrain communal derrière la cabine téléphonique06660 Saint ETIENNE De TINEE (2011)					
Saint Jean	 	5.463	44.66711	6.23493	
Saint NICOLAS Pont du Fossé D94405 260 Saint Jean Saint NicolasParking en sortie de la vilLe en direction d'Orcières/Merlette (2011)					
Saint Julien		7.779	43.92882	6.53225	
Du VERDON Lac de Castillon Lac de Castillon N20204 170 Saint Julien du Verdon (2011)					
Saint Laurent	 	5.481	43.68550	7.18522	
DU VAR Route des Pugets06 700 Saint Laurent du VarDevant Le cimetière (2011)					
Saint Laurent		7.800	43.66601	7.19405	
Du VAR Avenue Emile Dechame06660 Saint LAURENT du VAR"Village Fleuri" (2011)					
Saint Mandrier	 	7.564	43.07734	5.90552	
SUR MER D18 Ancienne route de Saint MandrierComplexe Sportif Max Juvenalproche de la D18 centre vilLe . derrière Le stade de rugby (2011)					
Saint Mandrier		8.788	43.08088	5.92667	
SUR MER quai Jean Jaurès La Seyne/mer ->direction St Mandrier St Mandrier au bout du port (2011)					
Saint Martin		7.799	44.06011	7.25999	
VESUBIE Parking du Tournon D256506 450 Saint Martin VésubieA droite en venant de Roquebilière à 1 5 km avant le village (2011)					
Saint Michel	 	5.432	43.91613	5.71680	
L'OBSERVATOIRE04 870 Saint Michel l'ObservatoireA la sortie sud du village direction de l'Observatoire (2011)					
Saint Paul	 	5.644	43.68795	5.70270	
LEZ DURANCE Rue du Camping Le Retour13 114 Saint Paul Lez DuranceFlèche (2011)					
Saint Paul		7.798	43.69512	7.12357	
De VENCE en arrivant au village a gauche direction parking des bus6140 Saint PAUL De VENCE (2011)					
Saint Pons	 	5.448	44.38540	6.60920	
D90004 400 Saint PonsSur la contre allée en bordure de l'aérodrome juste à l'entrée de Barcelonnette commune de Saint Pons. (2011)					
Saint Raphael		8.795	43.41511	6.77871	
Boulevard Raymond Poincaré D1098située sur le parking du port de Santa Lucia83 700 Saint RAPHAEL (2011)					
Saint Tropez	 	7.568	43.26489	6.67222	
Chemin Fontaine du PIN Quartier des Canebiers83 990 Saint TROPEZAccès Chemin de Moutte" et si l'on doit demander son chemin à un "local" faut demander Le château de (2011)					
Saint Veran	 	5.473	44.70472	6.86083	
D505 350 Saint Véran En haut du village (2011)					
Saint Veran		7.789	44.69972	6.86583	
Parking à l'entrée du village obligatoire pour tous les véhicules car la circulation dans le village est interdite. Le stationnement des CC la nuit est une tolérance annoncé par le gardien du (2011)					
Sainte Cecile Les Vignes	 	7.584	44.25012	4.88959	
Route de Tulette RD 976 84 290 Sainte Cécile Les Vignes Près de la cave viticoLe (2011)					
Sainte Croix	 	5.431	43.76060	6.15080	
DU VERDON Route du Lac04 500 Sainte Croix du Verdon (2011)					
Sainte Maxime	 	7.571	43.31713	6.62985	
Route de Plan de la Tour D2583 120 Sainte MaximeSituée à la sortie nord de la vilLe à coté de la caserne des pompiers. (2011)					



regione **F - Provence-Alpes-Côte d'**

<i>località</i>	<i>area n°</i>	<i>latitudine</i>	<i>longitudine</i>	<i>vedere foto o informazioni nel web</i>
Saintes Maries	 5.640	43.45531	4.42750	
DE La MER D 570 Avenue d'ArlesSortie ville13 460 Saintes MARIES DE La MER (2011)				
Saintes Maries	 5.641	43.45350	4.43667	
DE La MER Avenue du Docteur CambonParking de la plage Est13 460 Saintes Maries de la Mer (2011)				
Salin	 5.642	43.41276	4.73159	
DE GIRAUD Rue de la Bouvine13 129 SALIN DE GIRAUDAu centre vilLe direction annexe pompier ou services sanitaires. (2011)				
Salon	 7.874	43.63794	5.09279	
De PROVENCE Boulevard Aristide BriandPlace Jules Morgan 13300 Salon de Provence ; (2011)				
Sarrians	 7.596	44.07976	4.97811	
Avenue Agricole Perdiguéà côté du camping de Sainte Croixen arrivant de Montoux prendre à droite (fléchage)en venant de Carpentras ou Orange prendre Le rond point direction Bédarrides (2011)				
Sault	 7.593	44.09412	5.41315	
Parking P3 accès Route de Saint Trinit84 390 SaultEn direction Ferrassières à côté du cimetière (2011)				
Sausset	 5.653	43.33890	5.10916	
Les PINS Avenue Pierre Matraja13 960 Sausset Les PinsA coté du stade (2011)				
Savines	 5.466	44.52499	6.40080	
Le LAC direction centre vilLe prendre D954 à 50m gauche05 160 Savines Le Lac (2011)				
Savoillan	 8.805	44.17976	5.37570	
Rue des Ariès84 390 SavoillanFace Nord du Mont-Ventoux dans la vallée du Toulourenc. Venant de Montbrun les Bains prendre la D72 sur Le village est a gauche 2ème parking au dessus de (2011)				
Senas	 5.652	43.74460	5.08016	
Avenue des Jardinsprès centre de secours13 560 SENAS (2011)				
Serre	 5.468	44.94805	6.55564	
CHEVALLIER Pontilas Rond-point Chemin de Preras / Route du Pré Long Hameau du Bez05 240 La SalLe Les Alpes (2011)				
Serre	 5.454	44.97151	6.51171	
CHEVALLIER Le Monetier Les Bains Parking des Charmettes05 220 Le Monetier Les BainsAu pied des pistes de ski (2011)				
Serre	 5.459	44.94402	6.55598	
CHEVALLIER Le Bez Chemin du TournHameau du Bez05 240 La SalLe Les Alpes (2011)				
Seyne	 5.450	44.32161	6.39429	
Les ALPES Le Grand Puy Le Grand Puy04 140 Seyne Les AlpesAu coeur de la station du Grand Puy à 1 370 m d'altitude (2011)				
Seyne	 7.766	44.32445	6.39473	
Les ALPES Lieu-dit "le Grand Puy" 04140 SEYNE les ALPES (2011)				
Signes	 8.792	43.28908	5.86174	
Chemin de la Rode Face au terrain de tennis et de foot (2011)				
Sillans	 8.777	43.56839	6.18146	
La CASCADE D 560 Route de Barjoisà 30 km de Draguignan (2011)				
Sisteron	 5.436	44.20025	5.94382	
Cours Melchior Donnet N85En venant de GAP à l'entrée de la vilLe juste avant Le tunnel. (2011)				
Six	 7.561	43.11183	5.81203	
FOURS Les PLAGES Promenade Général de Gaulle83 140 Six Fours Les PlagesA côté de l'office du tourisme proche du Brutal Beach et face à plage accès en sens (2011)				

































regione **F - Provence-Alpes-Côte d'**

<i>località</i>	<i>area n°</i>	<i>latitudine</i>	<i>longitudine</i>	<i>vedere foto o informazioni nel web</i>
Solles	 7.579	43.20392	6.04613	
Pont rond point des Andues(accès par)Sur l'autoroute Toulon/Nice prendre la sortie 8L'aire se trouve à cote de la station service de Casino (2011)				
Sospel	 5.479	43.87876	7.44213	
Stade E. Donato D220406 380 SospelPrès de la coopérative agricoLe et du boudrome. Signalée (2011)				
Thorenc	 5.480	43.79930	6.80838	
D206 660 Thorenc Au SO du village à 450m du croisement D502/D2 sens Thorenc / La Ferrière. (2011)				
Toulon	 8.783	43.15079	5.93053	
Mont Faron Route du Faron83 000 ToulonAccès coté Ouest (le Revest) (2011)				
Toulon - La Bigue- Valgora Sortie	 5.366	43.14286	6.01145	
Strada: A57 Direzione Toulon--->Nice (2011)				
Trigance	 7.563	43.76018	6.44159	
Quartier Saint Roch83 840 Trigance (2011)				
Uvernet	 5.449	44.34817	6.62399	
FOURS A l'entrée de Barcelonnette prendre direction Praloup puis Uvernet fours "Le col de la cayolle". L'aire se trouve sour Les pins près d'un (2011)				
Vaison	 7.598	44.24631	5.07397	
La ROMAINE Avenue André CoudrayParking du Colombier84 110 VAISON-LA-ROMAINE (2011)				
Valberg	 5.476	44.09646	6.93044	
Route de la Roye06 470 VALBERGA 500 m du centre. Suivre Les panneaux depuis Le début de l'avenue Saint-Bernard (2011)				
Valreas	 7.586	44.39390	4.96328	
Domaine de Lumian Aire privée (2011)				
Valreas	 8.814	44.38592	4.99306	
Traverse Pierre de Coubertin face au stade. Entre l'office de tourisme et le cimetiere. Au nord vers la gare routiere. (2011)				
Vars	 5.462	44.57478	6.67763	
Les CLAUX Allée TrubParking P5 Les plans05 560 VARS Les CLAUX (2011)				
Veynes	 5.453	44.53318	5.82297	
Avenue du Commandant DumontPlace du19 Mars05 400 Veynes (2011)				
Veynes	 7.786	44.51830	5.79860	
D99405 400 VeynesSuivre direction "plan d'eau" ou camping *** (2011)				
Villeneuve	 5.430	43.89583	5.86111	
Parking dans Le villageA coté du cimetière: "calme" (2011)				
Visan	 7.597	44.31614	4.98449	
Le Rastelet Accès D20 DOMAINE "LUCENA"Le RasteletLaurent et Pierrick Michel84820 Visan l'entrée de la propriété est située entre Visan et Vaison la Romaine (2011)				
Visan	 7.589	44.34882	4.97050	
Domaine des Lauribert84 820 VISANEntre Visan et Valréas flèché (2011)				




















F - Rhône-Alpes

Aiguebelette	 8.702	45.54496	5.81450	
Le LAC Port d'Aiguebelette D921d 73 610 Aiguebelette (2011)				
Aiguebelle	 7.396	45.54316	6.30668	
Place du Pré de de Foire. 73 220 AIGUEBELLEIndiquée dans la traversée d'Aiguebelle (2011)				




















regione **F - Rhône-Alpes**

<i>località</i>	<i>area n°</i>	<i>latitudine</i>	<i>longitudine</i>	<i>vedere foto o informazioni nel web</i>
Aillon	 8.693	45.64333	6.06285	Le JEUNE Le Margeriaz Stade de neige du Margeriaz 73 340 Aillon le JeuneAccès facile (2011)
Aix Les Bains	 8.706	45.69608	5.89284	Chemin des Biatres73 100 Aix les Bains (2011)
Alba	  5.494	44.55341	4.59727	La ROMAINE Au centre du village a côté de la maison de retraite 07400 ALBA La ROMAINE (2011)
Albertville Montée	  7.407	45.67389	6.39694	Adolphe Hugues.73 200 ALBERTVILLEDans Le quartier de Conflans parking à côté du cimetière (2011)
Allevard	  6.470	45.38854	6.07089	Avenue des Bains38 580 ALLEVARDSignalée à chaque entrée de la ville (2011)
Alpe	  6.466	45.08673	6.07917	D'HUEZ Parking des Brandes38 750 ALPE D'HUEZA l'Est de la station se diriger vers Le quartier des Bergers direction l'altiport et Le parking des (2011)
Alpe	  6.460	45.02865	5.85686	DU GRAND SERRE A l'entrée du village au pied d'une caserne militaire de matériel 38 350 Alpe du Grand SerreGrenobLe > Vizille > Sechilienne Alpe du Grand Serre. (2011)
Ambierle	  6.590	46.10640	3.89350	Complexe sportif (2011)
Amplepuis	  7.294	45.97009	4.33095	Rue Paul De Lagoutte69550 AMPLEPUISA côté de la saLe de sports D. Pierrefeu (2011)
Annecy	  7.426	45.89049	6.13900	Chemin de Colmyre74 000 AnnecyA quelques dizaines de mètres de la rue des Marquisats. Direction Ugine - rive Ouest du lac à 2 km du centre (2011)
Annecy	 8.708	45.90814	6.12200	Place des Romains74 000 Annecy (2011)
Anthy	 8.723	46.36273	6.44146	SUR LEMAN Rue de la Plage74 200 ANTHY SUR LEMAN (2011)
Antraigues	 7.807	44.71936	4.35865	SUR VOLANE Parking communal les Allevards07 530 Antraigues sur VolaneA le sortie du village vers le col de la Fayolle (2011)
Arêches	  7.397	45.68470	6.56390	La Serraz Le Plonoy D65 73270 BEAUFORT SUR DORONSur Le parking des tennis face aux remontées mécaniques à la sortie du village direction Le Planey. (2011)
Arlebosc	  5.522	45.03734	4.65322	D 578 grand parking à l'entrée nord du village07 410 ARLEBOSC (2011)
Aubenas	  5.511	44.61075	4.40953	N102 Route de MontélimarSur Le parking super marché Casino07200 AUBENAS (2011)
Aubenas	 7.814	44.62600	4.39730	Au pont d'Ucel parking derriere la mairie au bord de l'ardèche sous les arbres (2011)
Aubignas	  5.500	44.58710	4.63181	RN102 direction du Puy07 400 Aubignasà gauche à l'entrée du village (2011)
Auris	  6.480	45.05222	6.07833	EN OISANS Station d'Auris en Oisans38142 Auris en Oisans (2011)




















regione **F - Rhône-Alpes**

<i>località</i>	<i>area n°</i>	<i>latitudine</i>	<i>longitudine</i>	<i>vedere foto o informazioni nel web</i>
Autrans	 8.255	45.17737	5.54209	
Parking à coté du cimetière38 880 AUTRANS (2011)				
Avrieux	 8.696	45.21355	6.73629	
L'Esseillon Parking des Forts de l'Esseillon73 500 AvrieuxDans Modane prendre la D215 qui mène à Aussois que l'on quitte après 3 km rejoindre Villarodin-Bourget. 1700 mètres plus loin un peu avant Avrieux (2011)				
Bagnols	 7.305	45.91755	4.60805	
Baluce69 620 BAGNOLS Annick et Jean-Yves SONNERYDomaine de BaluceRéseau : Bienvenue à la Ferme (2011)				
Balan	 5.394	45.8349500	5.09581	
Accès: Rue des EcolesPlace du Longevent01 350 BalanA coté de la salLe polyvalente (2011)				
Balazuc	 7.817	44.50683	4.37377	
Entrée village en venant de la D579 sur la gauche07 120 BALAZUCClassé Plus beaux villages de France (2011)				
Banne	 5.491	44.36516	4.15611	
Au centre du villagea côté de l'église07460 BANNE (2011)				
Beaucroissant	 8.260	45.34232	5.47339	
Rue Prosper Labbé38 140 BEAUCROISSANTProche de la mairie (2011)				
Beaufort	 7.392	45.71984	6.56725	
SUR DORON Avenue des SportsD925 73270 BEAUFORT SUR DORONA l'entrée du bourg près de la coopérative du Beaufort (2011)				
Beaufort	 8.707	45.69166	6.63060	
Barrage de Roselend Route du Col du Préparking au bord du Lac 73 270 Beaufort Barrage de Roselend (2011)				
Beaujeu	 7.310	46.16210	4.57350	
Accès rue des EcharmeauxSuivre la direction du stade69 430 BEAUJEU (2011)				
Beausemblant	 6.096	45.21832	4.83339	
Rue de la Poste26 240 BEAUSEMBLANTSur la D122 à l'entrée nord du village. (2011)				
Bellegarde	 5.387	46.1072000	5.83168	
SUR VALSERINE Place des Frères Zanarelli01 200 BELLEGARDE SUR VALSERINE (2011)				
Belley	 5.390	45.7556700	5.67616	
Route de Saint Germain Les Paroisses D41 01 300 BelleyA cote du stade de rugby. (2011)				
Belleydoux	 5.395	46.2555600	5.77972	
Sur la D 33 au nord du village. 01 130 BELLEYDOUX (2011)				
Belmont	 6.582	46.16506	4.34651	
DE La LOIRE Place de l'Eglise (2011)				
Berrias	 5.504	44.39964	4.21345	
ET CASTELJAU Village Les Borels Casteljau07 460 Berrias et Casteljau (2011)				
Blace	 8.656	46.03054	4.62556	
Domaine DUGOUJARD Accès: à droite à l'église puis 5ème à gauche (impasse de Chanelet). (2011)				
Bonneval	 8.692	45.37524	7.05837	
SUR ARC 73480 BONNEVAL SUR ARCQuitter la D902 avant la montée au Col de l'Iseran prendre à droite et aller jusqu'au bout. (2011)				
Borne	 5.505	44.63028	4.08917	
La Croix de BauzonStation de Ski20kms de Lanarce D239 direction massif du Tanargue 07590 BORNE (2011)				




















regione **F - Rhône-Alpes**

<i>località</i>	<i>area n°</i>	<i>latitudine</i>	<i>longitudine</i>	<i>vedere foto o informazioni nel web</i>
Bourg	 7.404	45.69691	6.73382	Saint MAURICE Les Chapieux Ville des glaciersLieu-dit Les Chapieux 73 700 Bourg Saint MauriceA Bourg Saint-Maurice prendre la D902 direction Cornet de Roslend sur13 km puis la route à droite sur (2011)
Bourg	 5.523	44.37519	4.64305	Saint ANDEOL accès chemin de la Barrière07 700 BOURG Saint ANDEOL (2011)
Bourg	 8.309	45.29878	4.57377	ARGENTAL ZAC Les Rivets proche de la N82Parking42220 BOURG ARGENTAL (2011)
Bourg	 7.741	46.1984200	5.23747	EN BRESSE Allée Loys Van BoghemQuartier de Brou01 000 Bourg en BresseParking des bus derrière l'église de Brou à la sortie sud-est la ville (direction Annecy Chambéry et Grenoble). (2011)
Bourgneuf	 7.384	45.55274	6.21097	Place des Commerces.73 390 BourgneufVillage au croisement des vallées du Grésivaudan et de la Maurienne. (2011)
Bouvante	 6.091	44.89789	5.32195	Font D'HurLe Station de Chaud Clapier Lieu-dit Font d'Urle26 190 BouvanteA la station continuer jusqu'en haut à Font d'UrLe (piste de l'Infernet) (2011)
Buis	 6.113	44.26194	5.26222	Les BARONNIES A l'entrée de la commune venant de Vaison-la-Romain par la D526170 BUIS-LES-BARONNIES (2011)
Buis	 8.031	44.27417	5.27528	Les BARONNIES Boulevard de la Tour du Pin26 170 BUIS Les BARONNIESArrivant par la D5 prendre dans le village à droite. Le parking se le long de l'Ouvèze derrière la Post. (2011)
Ceyzerieu	 7.743	45.8342700	5.74164	les marais de lavour01 350 CEYZERIEU (2011)
Challes	 8.697	45.55155	5.98527	Les EAUX Parking des Ecoles73 190 Challes les Eaux A proximité du camping municipal "Le Savoy" (2011)
Challes Les Eaux	 7.390	45.54837	5.98780	Parking du ColombierRue Clauduis Perrotin73 190 ChalLes Les Eaux (2011)
Chambéry	 7.406	45.56367	5.93236	Avenue Marius-Berroir 73 000 CHAMBERYA l'entrée de Chambéry en arrivant des stations ou de Grenoble. Suivre Les panneaux patinoire. (2011)
Chambost	 7.300	45.77279	4.36668	LONGESSAIGNE Rue du ThivoletPrès du centre du village face au ChateauAccès par D7 D27 ou D101 (2011)
Chamonix	 7.415	45.90293	6.85883	MONT BLANC Tunnel du Mont Blanc Route d'accès au tunnel RN205 74 400 Chamonix Mont BlancEntre Le mémorial et l'entrée du tunnel. En du tunnel du Mont-Blanc (2011)
Chamonix	 7.411	45.91578	6.86970	MONT BLANC Parking du GréponRoute Blanche D150674 400 Chamonix Mont Blanc (2011)
Chamonix	 8.718	45.98050	6.92730	MONT BLANC Argentièrre Parking des Grands MontetsLieu-dit Argentièrre74 400 Chamonix Mont BlancAccès par Chemin des Arberons. De Chamonix direction Col de la et avant le virage à l'entrée du village prendre à (2011)
Champfromier	 5.388	46.1886100	5.81306	Entrée camping municipal des Georennnes**D14 direction col de la Faucille01410 Champfromier (2011)
Champoly	 6.589	45.85779	3.83343	Place de l'EgliseCentre du village derrière l'église42430 Champoly (2011)
Chanaz	 7.403	45.81292	5.78724	Chemin de Cavettaz A l'extérieur du Camping des Iles73310 CHANAZ (2011)




















regione **F - Rhône-Alpes**

<i>località</i>	<i>area n°</i>	<i>latitudine</i>	<i>longitudine</i>	<i>vedere foto o informazioni nel web</i>
Charavines	 8.263	45.43407	5.51707	
Route de Biliieu38 850 CHARAVINESVenant de la D520 direction Bonpertuis. A Charavines prendre l'avenue du lac jusqu'au rond-point. Au rond-point face à prendre la route de Biliieu. Tout de suite (2011)				
Charix	 5.392	46.2196000	5.69583	
Auberge du Lac Genin01 130 CharixA12 km au sud de la vilLe d'Oyonnax (2011)				
Charlieu	 8.311	46.16032	4.17814	
Place d'Eningen face à la gendarmerie. (2011)				
Charols	 6.107	44.59189	4.95435	
Croisement D9 D12826 450 CHAROLSAu rond point centre du village : sur Le parking face au rond point. Très bien indiqué. (2011)				
Charpey	 8.040	44.92991	5.10420	
Le Mas de Berriches Quartier les Berriches26300 CHARPEYEn haut du village de CHARPEY direction St VINCENT La COMMANDERIE.Prendre première a droite la montée a droite suivre les panneaux "LE MAS DES BERRICHES" (2011)				
Charpey	 8.039	44.92981	5.10126	
Le Mas des Berriches26 300 CharpeyAu Nord de la Drome au pied du Vercors (2011)				
Chassagnes	 7.816	44.40744	4.17850	
07 140 CHASSAGNESAu bout du chemin (stationnement pour accès plage) (2011)				
Chassieu	 7.304	45.72870	4.95563	
Eurexpo parc des expositions Avenue Louis-Blériot69 680 ChassieuA coté du parc Eurexpo à l'entrée du parking exposant (2011)				
Chateauneuf	 8.029	45.01547	4.93642	
SUR ISERE Accès: route de Valence (au rond point) 26300 CHATEAUNEUF SUR ISEREDerrière la salle des fêtes parking PL (2011)				
Chatel	 7.422	46.25755	6.82986	
Route des Freinets74 390 CHÂTEL Face au camping de l'Oustalet (2011)				
Chatillon	 6.115	44.69337	5.48565	
EN DIOIS Les Chaussièresrue du Reclus26410 Châtillon en Diois Camping municipal " Les Chaussières " ** (2011)				
Chatillon	 7.746	46.1111800	5.73574	
De MICHAILLE La Raimont Lieu-dit La Raimont D101Col de Cuvery01 200 Chatillon de Michaille (2011)				
Chatillon	 7.739	46.1194100	4.96018	
SUR CHALARONNE Avenue Raymond SarrebachGrande place de Parking proche de la poste(1partie réservée aux rollers). Centre ville Tous commerces (2011)				
Chaussan	 7.299	45.63401	4.63813	
D34 Route de Saint Martin en HautA gauche au rond-point après l'écoLe (2011)				
Chezery	 5.389	46.2175000	5.86419	
FORENS Route de Confort D99101 410 Chezery ForensA l'extérieur du Camping "Le Valserine" Entre Mijoux et Bellegarde (2011)				
Chichilianne	 6.475	44.81236	5.57558	
Lieu dit "L'Eglise" 38 930 CHICHILIANEA l'entrée du village. (2011)				
Clansayes	 6.090	44.36983	4.79891	
Aire de ToronneD.133 entre St Paul 3 Châteaux et Grignan26 130 CLANSAYESAire privée proche des sorties Montélimar Sud et Bollène sur l'A7. (2011)				
Col De La Dent	 8.700	45.66085	5.82155	
Du CHAT Route du Relais73370 Le BOURGET Du LACDirection Meyrieu-Trouet D42Aire de pique nique et point de vue (2011)				
Col De La Faucille	 7.738	46.3677800	6.01841	
Rue des Chamois En venant de France à droite avant le sommet du colStation des Monts Jura (2011)				




















regione **F - Rhône-Alpes**

<i>località</i>	<i>area n°</i>	<i>latitudine</i>	<i>longitudine</i>	<i>vedere foto o informazioni nel web</i>
Colombier	 5.525	45.06600	4.69390	
Le VIEUX Le Village Proximité église07 410 COLOMBIER Le VIEUX (2011)				
Combloux	 8.729	45.89833	6.63417	
Route du BouchetParking du téléski du Bouchet74 920 COMBLOUX (2011)				
Combloux	 8.721	45.89671	6.64126	
Route de la MairieParking de la Mairie74 920 COMBLOUX (2011)				
Communay Nord Ou Sud	 5.348	45.59112	4.83345	
Strada: A46 Direzione Paris<--->Marseille Entre la sortie 16 et l'échangeur de Ternay avec l'A7 (2011)				
Corcelles En	 7.291	46.15667	4.72861	
BEAUJOLAIS Domaine des Riottes M. Marcel REMUETLes RIOTTES 69220 CORCELLES EN BEAUJOLAIS (2011)				
Corps	 8.262	44.81901	5.94518	
Montée des Fossés D108538 970 CORPSSur la route Napoleon (2011)				
Correncon	 8.257	45.02086	5.52826	
EN VERCORS Parking du Clot de la Balme38 250 CORRENCON EN VERCORSAu départ des pistes de ski alpin domaine relié avec Villard Lans (2011)				
Coucouron	 5.501	44.80178	3.96154	
lac de Coucouron 07470 COUCOURON (2011)				
Coucouron	 5.520	44.80195	3.97027	
Avenue Joseph Bonhomme (au sud de l')près du stade à coté des tennisdans Le Villageen descendant vers Le lac07 470 COUCOURON (2011)				
Courchevel	 7.399	45.43028	6.62298	
Courchevel 1300 Rue du Lac D91A73120 Le Praz CourchevelDans la montée vers Courchevel : parking public au niveau panneau d'entrée dans la commune photo) (2011)				
Cours	 7.293	46.10398	4.32325	
La VILLE Chemin de la Rivière 69 470 COURS La VILLEA proximité du stade municipal. L'aire est bien signalée Pour accéder à cette aire venir impérativement Le nord par Le Boulevard Pierre (2011)				
Crest	 6.093	44.72576	5.02042	
Avenue Agirond26 400 CRESTEn centre ville sur Le Champ de Mars rive gauche de la rivière Drôme (2011)				
Demi	 7.430	45.87528	6.63417	
QUARTIER 270 route de Sallanches74 120 DEMI QUARTIER Face au supermarché Casino (2011)				
Die	 6.103	44.75094	5.37306	
Avenue du Maréchal LeclercD238 26150 DIE (2011)				
Dieulefit	 6.088	44.52083	5.05639	
Notre Dame de la CalleSurpermarché U26 220 DIEULEFIT (2011)				
Dieulefit	 8.030	44.52059	5.06641	
Rue des Reymonds26220 DIEULEFITEn face de la maison de retraite (2011)				
Donzere	 8.028	44.44083	4.71833	
Place du champ de Mars Sur le parking du Musée d'art et traditions populaires (2011)				
Drace	 5.345	46.14658	4.76931	
Strada: A.6 Direzione Paris<--->Lyon Entre les sorties 29 et 30 (2011)				
Faramans	 6.465	45.39344	5.17411	
Avenue des MaraisAire municipaleLe Les Eydoches38 260 FARAMANSà l'entrée du camping municipal (2011)				



















regione **F - Rhône-Alpes**

<i>località</i>	<i>area n°</i>	<i>latitudine</i>	<i>longitudine</i>	<i>vedere foto o informazioni nel web</i>
Feurs	 6.591	45.77112	4.21648	
Route de Roanne N82ZA Les PlacesAire du constructeur CC NOTIN (2011)				
Flaine	 8.712	46.00401	6.69134	
Parking P1 BusFlaine Forum74 300 MAGLANDAu pied du télécabine (2011)				
Fontanes	 6.596	45.54676	4.44032	
Rue des AlpesParking des TennisAccès par la D3.(itinéraire fléché) (2011)				
Gervans	 6.100	45.10915	4.83049	
Rue des EcolesPlace des Amandiers26 600 GERVANS Entre St Vallier et Tain-L'Hermitage en bordure N7 il faut entrer dans Le village. A coté écoLe sur grand parking (2011)				
Gresse	 8.268	44.89167	5.54722	
EN VERCORS 38 650 Gresse en VercorsTout en haut de la station à l'extrémité de la boucle de Veymont (2011)				
Grignan	 6.094	44.41892	4.90439	
Entre la D4 et l'Allée du11 Novembre 191826 230 Grignan (2011)				
Grospierras	 5.498	44.39963	4.28969	
JCD DistributionQuartier de la Gare07120 GROSPIERRES (2011)				
Haut Forez Sud	 5.315	45.85462	3.80822	
Strada: A72 Direzione Clermond-Ferrand--->St Etienne (2011)				
Hauterives	 6.101	45.25497	5.03022	
Près de la D53826 390 HAUTERIVES En arrivant de Romans signalé. Il faut tourner à droite c'est sur Le parking près du boudodrome. (2011)				
Hauteville	 7.424	45.90455	5.95858	
SUR FIER Chemin du Moulinet (aller au bout du chemin)74 150 HautevilLe sur FierA17 Km d'Annecy et 5 Km de Rumilly suivre Les panneaux Elevage (2011)				
Isle D'abeau	 5.310	45.61195	5.20910	
Strada: A43 Direzione Lyon--->Chambéry (2011) Entre les sorties 6 - 7				
Joyeuse	 5.499	44.47896	4.24885	
Parking de Carrefour MarketZône du Chambon07260 JOYEUSE (2011)				
Julienas	 7.307	46.238750	4.706052	
Les Paquelets69 840 JULIENASLilian et Sandrine MATRAY Domaine MATRAYRéseau accueil à la ferme (2011)				
La Balme	 7.418	45.97153	6.03118	
DE SILLINGY Aire municipale dite "René Curioz"Route des CarassesZAC des Grandes Vignes74 330 La Balme de Sillingy Du rond-point à la sortie du direction Bellegarde poursuivre sur (2011)				
La Balme	 8.687	45.85278	5.33917	
Les GROTTES Parking des visiteurs des grottes (2011)				
La Batie	 6.471	45.57734	5.53003	
MONTGASCON 76 Rue des TisserandsParking du Musée38 110 La BATIE MONTGASCON (2011)				
La Baume	 8.036	44.33863	4.87084	
De TRANSIT Route de Visan D235Parking de "La Provence Miniature" (2011)				
La Clusaz	 8.727	45.87397	6.46095	
Col des Aravis74 220 La ClusazDu village remonter la route du Col des Aravis presque jusqu'au sommet. L'aire est à droite. (2011)				
La Clusaz	 8.713	45.89685	6.42544	
Route de l'Etale74 220 La CLUSAZDans le centre prendre à droite au niveau du cinéma et à 2 kms environ à droite à de la déchèterie! (2011)				




















regione **F - Rhône-Alpes**

<i>località</i>	<i>area n°</i>	<i>latitudine</i>	<i>longitudine</i>	<i>vedere foto o informazioni nel web</i>
La Clusaz	 8.714	45.92312	6.48376	
Route des Confins74 220 La CLUSAZDe La Clusaz prendre la route des Confins et aller au plus loin après être passé devant un de golf (2011)				
La Clusaz	 8.719	45.91097	6.46533	
Parking du Télécabine de la Combe de Balme74 220 La ClusazA la Clusaz suivre direction des Confins. Passer devant le Camping du du Fernuy. Après 2 épingles à cheveux lorsque la route (2011)				
La Compote	 8.704	45.66640	6.15754	
EN BAUGES D 911A coté des tennis 73630 La Compôte (2011)				
La Croix	 8.032	45.20171	4.81284	
DES MAILLES Rue des MaillesPrendre à droite au rond-point à l'entrée de la Croix des Mailles.Sur la N7 entre Saint-Vallier et Saint-Rambert (2011)				
La Garde	 8.033	44.39446	4.75355	
ADHEMAR 26 700 La GARDE ADHEMARVillage perché sur une colline bien visible depuis l'A7. Monter au village par la RD572 (attention ça grimpe). pas hésiter aller jusqu'en haut ou un vaste parking vo (2011)				
La Giettaz	 8.694	45.87887	6.52596	
EN ARAVIS Le Plan de la Giettaz73 590 La GIETTAZ (2011)				
La Lechere	 7.400	45.51941	6.48435	
Depuis la RN90 sortie Valmorel73 260 La Léchère (2011)				
La Plagne	 7.408	45.53306	6.64133	
Montalbert Parking du ChailletLieu-dit Montalbert73 210 AimeEn haut de la station. (2011)				
La Plagne	 7.402	45.50923	6.68011	
Plagne Village 1800 73210 Macot La PlagneUn peu avant Le centre de La Plagne sur la gauche (garage au coin) parking des cars/navettes. (2011)				
La Plagne	 8.690	45.51066	6.66799	
La Plagne 2100 Lieu-dit Aime La PlagneParking principal73 210 Macot La Plagne (2011)				
La Roche	 7.425	46.06447	6.31356	
SUR FORON Chemin du Canada74 800 La ROCHE SUR FORON Du centre prendre la direction Orange. Au rond point à gauche puis 200m gauche descendre au bord (2011)				
La Rosiere	 7.388	45.62409	6.85808	
parceggio a bordo strada. (2011)				
La Voulte	 5.497	44.81262	4.79325	
SUR RHONE Rue des GonnettesIntermarché07 800 La VOULTE SUR RHONE (2011)				
La Voulte	 7.811	44.80078	4.78214	
SUR RHONE Avenue Max Dormois (au rond point) Place du Marché07800 La VOULTE SUR RHÔNE (2011)				
Lablachere	 5.510	44.45494	4.22053	
Route d'Abenas à Alès par Joyeuse RD104Quartier Notre DameLa Ferme Théâtre 07 230 Lablachère (2011)				
Lacenas	 7.306	45.98300	4.63400	
Les Averlys 69 640 LACENASEtienne et MireilLe BLANCDomaine des AverlysRéseau : Bienvenue à la Ferme - (2011)				
Lachamp	 5.512	44.81079	4.28870	
RAPHAEL D 12207 530 Lachamp RaphaëlEntre Le Mont Gerbier de Jonc et Mezilhac (2011)				
Lalleyriat	 7.744	46.1508600	5.71155	
Etang de Lalleyriat D5501 130 Lalleyriat A la sortie sud du village (2011)				
Lamastre	 5.492	44.98701	4.57972	
Place Pradon Centre ville07 270 LAMASTRE (2011)				




















regione **F - Rhône-Alpes**

<i>località</i>	<i>area n°</i>	<i>latitudine</i>	<i>longitudine</i>	<i>vedere foto o informazioni nel web</i>
Lanslebourg	 7.410	45.28439	6.87101	
VAL CENIS D1006 A l'Entrée de la commune en venant de Saint Jean de Maurienne (2011)				
Lanslebourg	 8.686	45.24474	6.93317	
Col du Mont Cenis Col du Mont-Cenis N673 480 Lanslebourg Mont CenisEn contrebas de la RN6 au bord du lac.Suivre les panneaux TOET" - (2011)				
L'arclusaz	 5.352	45.54869	6.15930	
Strada: A43 Direzione Modane---->Chambéry Env 5 kilomètres après le croisement de l'A43 avec l'A430 qui vient d'Albertville (2011)				
Larnas	 5.493	44.44882	4.59735	
à coté de la Mairie Accès par Saint Remèze.07220 LARNAS (2011)				
Lathuile	 7.421	45.79490	6.20760	
route de la PorteLieu dit : BOUT DU LAC74 210 LATHUILLE (2011)				
Le Bourg	 6.477	45.05694	6.03444	
D'OISANS Avenue Aristide Briand Supermarché Casino 38 520 Le BOURG D'OISANSA l'entrée du parking en sortant de la vilLe direction Les Deux-Alpes. (2011)				
Le Bourget	 7.405	45.65314	5.86317	https://www.ileauxcygnes.fr/camping-car/
DU LAC Sentier du Camping73 370 Le Bourget du LacFace au camping de l'Ile aux Cygnes*** Possibilità di utilizzare i wc/docce/spiaggia del campeggio (incluso nel prezzo) (agosto 2017)				
Le Cheylard	 5.486	44.91200	4.44135	
Chemin de LapraParking magasin super U07160 Le CHEYLARD (2011)				
Le Grand	 5.383	46.0422900	5.69926	
ABERGEMENT Les Plans d'Hotonnes Gite d'étape La Grange des PlansLieu-dit Les Plans d'Hotonnes01 260 Le Grand AbergementEn entrant dans Les Plans d'Hotonnes prendre la première route gauche (2011)				
Le Grand	 8.726	45.97537	6.46091	
BORNAND Le Chinaillon La MulaterieLieu-dit Le Chinaillon74 450 Le Grand Bornand (2011)				
Le Grand	 8.724	45.94139	6.43639	
BORNAND Parking réservé aux CC à l'Est du village.74 450 Le GRAND BORNANDDepuis St Jean-de-Sixt atteint depuis Annecy ou bien depuis Bonneville prendre direction Gd-Bornand. Juste avant le pont sur leBor (2011)				
Le Lac	 5.487	44.81975	4.06231	
D' ISSARLES07 470 Le Lac d'Issarlès A 500 mètres du lac (2011)				
Le Pont	 6.479	45.52889	5.69000	
DE BEAUVOISIN Route du Baron de CrousazRD 1006 Parking de Super U Zone de La Baronnie38 480 Le PONT DE BEAUVOISIN (2011)				
Le Teil	 5.521	44.55138	4.68972	
Allée Paul AvonAu bord du Rhône07 400 Le Teil (2011)				
Les Arcs	 7.382	45.59528	6.79028	
Arc 1600 A la station Arc 160073 700 Bourg Saint Maurice En bordure de la DépartementaleLe à l'entrée de la station. (2011)				
Les Carroz	 7.413	46.02966	6.63216	
D'ARACHES Parking au départ de la télécabine de la Kedouse.74 300 Les CARROZ D'ARACHESDepuis Cluses prendre la direction Les Carroz-d'Araches. (2011)				
Les Cheres	 5.346	45.89942	4.73058	
Strada: A.6 Direzione Lyon---->Paris Entre l'échangeur de Limonest et le croisement avec l'A46. (2011)				
Les Contamines	 8.722	45.79530	6.71720	
MONTJOIE Route de Notre Dame de la Gorge74 170 Les CONTAMINES MONTJOIESortir de l'A40 traverser Saint Gervais puis les Contamines et prendre direction Notre de la Gorge. Aller jusqu'au dernier parking ava (2011)				




















regione **F - Rhône-Alpes**

<i>località</i>	<i>area n°</i>	<i>latitudine</i>	<i>longitudine</i>	<i>vedere foto o informazioni nel web</i>
Les Deserts	 7.383	45.64241	5.98319	
La Féclaz Lieu-dit La Féclaz73 230 Les DésertsCôté sud du Plateau du Revard dans Les Bauges et à 20 km de Chambéry. (2011)				
Les Deux	 6.462	45.02303	6.12245	
ALPES Au "Village"38 520 Les DEUX ALPESsuivre Les panneaux à l'entrée de la station. (2011)				
Les Gets	 7.414	46.14997	6.65688	
Route des Grandes Alpes / Rue du Front de Neige74 260 Les GetsA 800m du centre du village à l'entrée des Gets à en arrivant depuis Taninges (2011)				
Les Granges	 6.095	44.41826	4.75519	
GONTARDES Le DOME D'ELYSSASLa Combe d'Elissas26290 Les Granges Gontardes (2011)				
Les Menuires	 7.389	45.32566	6.53414	
Lieu-dit Preyerand73440 SAINT-MARTIN DE BELLEVILLESituée au pied des pistes. (2011)				
Les Noes	 6.592	46.04070	3.85190	
Place Communale A 20 km à l'ouest de Roanne par la D47 (2011)				
Les Roches	 6.461	45.45417	4.76843	
DE CONDRIEU Place de la Halle38 370 Les ROCHES DE CONDRIEUEn plein centre du village. (2011)				
Les Saisies	 7.387	45.74633	6.53441	
Col des Saisies Aire N°2 Parking de la ForêtLieu-dit Col des Saisies73 270 Villard sur DoronVenant de N.D. de Bellecombe traverser Le village à la sortie au (2011)				
Les Saisies	 7.386	45.76297	6.53382	
Col des Saisies Aire N°1 D218bLieu-dit Col des Saisies73 270 Villard sur DoronEn arrivant de N.D. de Bellecombe au premier rond point gauche. (2011)				
Les Sauvages	 7.296	45.92081	4.37713	
69170 Les SAUVAGESA la sortie du bourg coté RN7. A coté du stade et du "MilLe Club" (2011)				
Les Sept	 8.252	45.25758	5.99738	
LAUX PRAPOUTEL Parking Journée38190 Les SEPT LAUX PRAPOUTELAutoroute A41 depuis Grenoble sortie Crolles/Brignoud (dernière sortie gratuite) direction les 7 Laux/ Prapoutel.A l'entrée de station au rond-point pr (2011)				
Les Vans	 5.524	44.40623	4.13705	
Rue Ferdinand NadalParking du centre commercial Carrefour Market07 140 Les VANS (2011)				
Letra	 7.288	45.95624	4.52585	
Cave des Vignerons du DouryLa Route69620 LETRA (2011)				
Loisin	 7.427	46.26863	6.31671	
Route de Bons74 140 LOISINA13 km d'Annemasse sur la N206 qui mène à Thonon-les-Bains au rond-point avant Loisin (hameau de Tholomaz) prendre première route à droite (2011)				
Loriol	 8.027	44.75275	4.81906	
SUR DROME Avenue du Général de GaulleParking à distance de la N7Aux feux tourner vers centre ville : grand parking à droite (2011)				
Lus	 6.097	44.67222	5.70083	
La CROIX HAUTE Camping La Condamine **26 260 LUS La CROIX HAUTE (2011)				
Luzinay	 8.264	45.58851	4.95323	
Rue de la Noyaréesur la D 36 b38 200 LUZINAY (2011)				
Macot	 8.691	45.55619	6.66134	
La PLAGNE Grand parking à la sortie d'Aime avant de monter vers La Plagne. (2011)				
Megeve	 8.710	45.86401	6.62010	
Chemin des Anes74 120 MEGEVEPetit parking presqu'en face du parking du télécabine du Jaillet. (2011)				




















regione **F - Rhône-Alpes**

<i>località</i>	<i>area n°</i>	<i>latitudine</i>	<i>longitudine</i>	<i>vedere foto o informazioni nel web</i>
Messimy	 7.295	45.70160	4.69210	
Chemin des Lats69150 MESSIMY 20 km à l'ouest de LYON (2011)				
Meyras	 5.496	44.67946	4.26848	
D26 rue GrandeParking du stade07380 MEYRAS (2011)				
Mijoux	 5.385	46.3691400	6.00223	
D50 Lieu dit La Courbe en Haut01410 MIJOUX Sur la D 50 à l'est du village (2011)				
Mirabel	 6.111	44.31296	5.10000	
AUX BARONNIES Chemin des Grottes26 110 MIRABEL AUX BARONNIESAu bord de la Gaude suivre Le fléchage (2011)				
Montalieu	 6.472	45.82750	5.42056	
VERCIEU D52. A l'extérieur au Camping de la Vallée Bleue38 390 MONTALIEU VERCIEU RN 75 direction GRENOBLE (2011)				
Montbrison	 6.105	44.43645	5.01753	
SUR LEZ 26770 MONTBRISON SUR LEZProche de la D538 Borne de service: au stadeStationnement: face mairie: parking (2011)				
Montbrun	 6.110	44.17411	5.43922	
Les BAINS Parking du Centre Commercial "Coccinelle"26 570 MONTBRUN Les BAINS (2011)				
Montelimar	 6.106	44.56522	4.75691	
Aire du Domaine du Bois de LaudChemin du Bois de Laud 26200 - MONTELMARSuivre Les panneaux du CC Leclerc. (2011)				
Montelimar Est	 5.290	44.51303	4.78051	
Strada: A.7 Direzione Marseille--->Lyon Après la sortie 18 Montélimar Sud. Signalée (2011)				
Montelimar Ouest	 5.289	44.51767	4.78549	
Strada: A.7 Direzione Lyon--->Marseille AUTOROUTE A 7Direction Lyon/Marseille (2011)				
Montrevel	 5.396	46.3407500	5.13525	
EN BRESSE Camping la Plaine Tonique ****01 340 MONTREVEL EN BRESSE Aire à l'intérieur du camping (2011)				
Morillon	 8.715	46.08228	6.68007	
Proche de la place de la Mairie74 440 MORILLONFléché depuis la D907 (2011)				
Mornant	 7.298	45.61548	4.67082	
Boulevard du Général de Gaulle (2011)				
Morzine	 7.428	46.17427	6.71039	
Parking des Eaux-Vives74 110 MORZINE Depuis Le centre direction cascade de Nyon. L'entrée du parking se situe au niveau du rond-point derrière Le cimetière. (2011)				
Morzine	 8.730	46.18021	6.70704	
Place de la poste - Parking du magasin Champion74 110 MORZINE (2011)				
Morzine	 8.725	46.18357	6.70490	
Route du Palais des SportsParking du Palais des Sports74 110 MORZINESous la télécabine "Super Morzine" (2011)				
Moutiers	 8.684	45.48258	6.53120	
Place Camille LaissusParking Laissus situé derrière le Collège Jean Rostand. 73 600 MOUTIERS Pour y arriver : du rond-point à l'entrée de quand on arrive d'Albertville par la N90 ou en descen (2011)				
Murs	 5.384	45.6399500	5.64900	
ET GELIGNIEUX Route des Abretssur D 992 sud BELLEY "Camping Ile de la Comtesse" **** Services extérieurs au campingStationnement libre sur Le parking du de Murs- et Gélignieux (2011)				
Myans	 7.409	45.51468	5.98974	
Les Echelards73 800 MYANSAccueil à la ferme"Aux Fruits de la Treille"Daniel Billard (2011)				




















regione **F - Rhône-Alpes**

<i>località</i>	<i>area n°</i>	<i>latitudine</i>	<i>longitudine</i>	<i>vedere foto o informazioni nel web</i>
Neaux	 6.583	45.96020	4.18454	
Route de Roanne N7 Station Essence TOTAL entrée village en venant de St Symphorien de Lay. Entre Tarare et Roanne. (2011)				
Noiretable	 6.595	45.80758	3.76950	
Rue du Plan d'Eau 42 440 NOIRETABLE Plan d'eau de la Roche signalé depuis la N89 (qui va de Feurs à Thiers). (2011)				
Nyons	 6.092	44.35815	5.13858	
Promenade de la Digue 26 110 Nyons Direction GAP avant Le pont à droite. (2011)				
Nyons	 6.109	44.36850	5.11775	
Domaine Rochevil Le Route de Montélimar RD 538 26 110 Nyons (2011)				
Oz	 8.258	45.12820	6.07094	
EN OISANS OZ Station Au pied du télécabine de POutran 38 114 OZ EN OISANS Après l'entrée du parking couvert et de la salle fêtes et avant le parking journée. (2011)				
Paladru	 8.259	45.47307	5.54951	
Parking en face Piscine 38 137 PALADRU (2011)				
Panissieres	 6.584	45.78818	4.34479	
Rue des Lauriers (2011)				
Passy	 7.420	45.91914	6.70383	
Avenue de Marlioz Parking du Super U 74 190 Passy La borne est à quelques mètres de la caisse de paiement de la station-service du U à droite en (2011)				
Passy	 8.728	45.91830	6.66401	
Lac de Passy Chemin de Mont-Blanc-Plage 74 190 Passy Sur la N205 de Sallanches direction Chamonix prendre route des Lacs route de Domancy et chemin Mont Blanc Plage (2011)				
Passy-mont-blanc	 5.353	45.92131	6.66377	
Strada: A40 Direzione Bourg-en-Bresse--->Chamonix Entre la sortie Sallanches et la sortie Passy-Le Fayet. (2011)				
Piegon	 6.102	44.29534	5.11678	
Les Combes Domaine du Chêne Blanc Lieu-dit Les Combes 26 110 Piegon De Nyons Sud > D 538 à Mirabel Le aux Baronnie à G > D 516 D 516 A. Suivre (2011)				
Plaine	 7.419	45.95128	6.73915	
JOUX Aire naturel Le de Plaine Joux 74 190 Plaine Joux Depuis la RN de Sallanches à Chamonix prendre la direction de Passy puis se diriger Le plateau d'Assy et Le lac (2011)				
Planfoy	 6.597	45.37446	4.44909	
Lieu-dit Le Vignolet 42 660 Planfoy A côté du stade. Depuis RD 1082 (ex RN 82) indiqué "aire de service stade Le Vignolet" (2011)				
Plantay	 7.747	46.0226900	5.08705	
sur la D70 a 6 Km du parc aux oiseaux de Villards les Dombes (2011)				
Planzolles	 7.810	44.48527	4.15539	
Derrière la petite église 07230 PLANZOLLES (2011)				
Poncin	 5.381	46.0870300	5.40375	
Rue du la Verchère 01 450 Poncin Juste à côté du Stade Guy Drut et du cimetière (2011)				
Pont De L'isere Latitude	 5.291	45.01608	4.87605	
Strada: A.7 Direzione Marseille--->Lyon AUTOROUTE A 7 Aire de Pont de l'Isère Latitude 45 (2011)				
Pontcharra	 7.289	45.87429	4.49147	
SUR TURDINE Place Albert Schweitzer 69490 PONTCHARRA SUR TURDINE (2011)				
Porte De La Drome	 5.311	45.07776	5.21282	
Strada: A49 Direzione Grenoble--->Valence Entre les sorties Saint-Marcellin et la Baume d'Hostun. (2011)				




















regione **F - Rhône-Alpes**

<i>località</i>	<i>area n°</i>	<i>latitudine</i>	<i>longitudine</i>	<i>vedere foto o informazioni nel web</i>
Porte De La Drome	 5.294	45.07822	5.21299	
Strada: A49 Direzione Grenoble--->Valence Autoroute A 49 (2011)				
Pouilly	 6.598	46.14305	4.10833	
SOUS CHARLIEU D482 en plein Centre VilleA13 km au nord de Roanne42 720 POUILLY SOUS CHARLIEU (2011)				
Pralognan	 8.688	45.38298	6.71860	
La VANOISE Parking du Bouquetin 73 710 Pralognan La VanoisePrès du cimetière) (2011)				
Praz	 8.709	46.14434	6.59237	
De LYS Depuis Taninges direction les Gets à gauche dans la montée direction Praz de Lys74 440 PRAZ De LYS (2011)				
Privas	 5.517	44.73712	4.60201	
Boulevard de la Chaumette07 700 PRIVASSignalée par un panneau et située sur Le parking du Tram. (2011)				
Privas	 7.809	44.73655	4.59958	
Avenue Paul RiouParking du champ de Mars devant la gendarmerie07000 PRIVAS (2011)				
Pugny	 7.385	45.68389	5.97889	
CHATENOD Le Revard Lieu-dit Le Revard73 100 Pugny-ChatenodA hauteur du restaurant Le Trappeur. Depuis Aix-les-Bains suivre la D973 sur 20 km et la quitter en au pied des remontées (2011)				
Pugny	 8.705	45.68171	5.97532	
CHATENOD Le Revard Parking au sommet Lieu-dit Le Revard73 100 Pugny-Chatenod (2011)				
Puy	 8.026	44.62860	4.96616	
Saint MARTIN Parking du Stade. 26450 PUY Saint MARTIN A 15 Kms au sud de Crest. (2011)				
Puy	 8.034	44.63000	4.97667	
Saint MARTIN Aire des Pignes 26450 PUY Saint MARTINIndiquée sur carte Michelin (point de vue) D6Entre Crest et Montélimar (2011)				
Regnie	 7.302	46.13561	4.65637	
DURETTE D 135 La Maison des Bulliats situé à l'est de Régnié Duretteen direction de Cercié69 430 REGNIE DURETTE (2011)				
Regnie	 7.290	46.16139	4.64417	
DURETTE La Haute-Ronze M. Seraphin BERNARDO (2011)				
Remuzat	 8.035	44.41477	5.35547	
D61BAu NE de NyonsD94 puis D61 et D61B (2011)				
Renaizon	 6.585	46.04520	3.87260	
Auberge du Barrage42 370 RenaizonA16 km à l'Ouest de Roanne (2011)				
Renaizon	 6.603	46.04757	3.92124	
Place CommunePrès de la rivière (2011)				
Reventin	 8.261	45.46802	4.84276	
VAUGRIS Rue MouretParking du cimetière38121 REVENTIN VAUGRISA 3km de la N7 (2011)				
Roanne	 6.600	46.03809	4.08297	
Quai du Commandant FourcaultPort de Plaisance42 300 ROANNE Sur la berge rive droite du port en plein centre de Roanne. (2011)				
RocheGude	 6.104	44.24628	4.83150	
La Digue26790 ROCHEGUDEEn venant de Bollène par la D8 au rond point première route à droite. En haut de la côte et côté du terrain de (2011)				
Roisey	 8.312	45.38878	4.67863	
sortie de Roisey direction Veranne prendre une petite route à gauche passer devant le cimetière à 500m l'aire d'accueil (2011)				




















regione **F - Rhône-Alpes**

<i>località</i>	<i>area n°</i>	<i>latitudine</i>	<i>longitudine</i>	<i>vedere foto o informazioni nel web</i>
Royans Vercors	 5.312	45.06341	5.20012	Strada: A49 Direzione Valence--->Grenoble Entre les sorties Baume d'Hostun et Saint-Marcellin (2011)
Royans-vercors	 5.295	45.06327	5.19989	Strada: A49 Direzione Valence--->Grenoble Autoroute A49 (2011)
Roybon	 8.256	45.25430	5.24495	Allée du LacEn bas du village direction lac base de loisirs38 940 ROYBON (2011)
Saillans	 8.038	44.69557	5.19392	Près du Gîte de La Roche à l'entrée du village vers la Gendarmerie et les pompiers au bord de la Drome (2011)
Saint Agreve	 5.509	45.01000	4.39528	Place des Cévennes07 320 Saint Agrève (2011)
Saint Alban	 5.502	44.42830	4.30334	AURIOLLes sur RD 208 derrière foyer rural 07120 Saint ALBAN AURIOLLes (2011)
Saint Andre	 6.594	46.03394	3.92716	D'APCHON Rue du11 novembre 1918 (accès)Le PrébandeA12 km à l'Ouest de Roanne. (2011)
Saint Andre	 5.393	46.1536800	5.15082	SUR VIEUX JONC N 83 et D 64 derrière Le stade01 240 Saint ANDRE SUR VIEUX JONC (2011)
Saint Bonnet	 6.602	45.42691	4.06522	Le CHATEAU Boulevard des ChauchèresPlace du Musée de la Boule42 380 Saint BONNET Le CHATEAU (2011)
Saint Bonnet	 8.306	45.41760	4.07443	Le CHATEAU Route de Firminy D3A 35 Km à l'ouest de St Etienne (2011)
Saint Bonnet	 8.307	46.13207	3.84425	DES QUARTS Parking à l'entrée du villageFace au cimetière Au nord-est de Roanne prendre RN 7 sur 20km. A Changy prendre D51 4 km (2011)
Saint Colomban	 8.685	45.23917	6.17556	DES VILLARS Col du Glandon Parking du col du Glandon73130 Saint Colomban des Villars Sur la D927 entre Le Bourg d'Oisans et La (2011)
Saint Colomban	 8.701	45.22448	6.14599	DES VILLARS Lac de Grandmaison 73 130 Saint Colomban des VillarsEntre le col du Glandon et Bourg d'Oisans route sans issue reliée à D 526 limite départements 38 et 73.Entre Vaujany et Saint Colomban (2011)
Saint Desirat	 5.490	45.25866	4.79291	D 291 Musée de l'Alambic07340 SAINT-DESIRAT (2011)
Saint Donat	 6.089	45.11837	4.98310	SUR L'HERBASSE Proche du gymnase26260 Saint DONAT SUR L'HERBASSE (2011)
Saint Etienne	 6.476	45.35371	5.33498	DE Saint GEOIRS Rue Octave Chenevas D154Parking du Super U 38 590 Saint ETIENNE DE Saint GEOIRS A proximité du poste carburant Près de l'aéroport de la voie rapide. (2011)
Saint Etienne	 7.301	46.07636	4.63052	La VARENNE Le Bourg69460 Saint ETIENNE La VARENNE. Près de l'église (2011)
Saint Etienne	 7.745	46.1490100	4.86540	SUR CHALARONNE Place de l'Abbé Gay01 140 Saint ETIENNE SUR CHALARONNE Sur l'axe Thoissey Saint Didier sur Chalaronne Chatillon sur Chalaronne par D 7 (2011)
Saint Genis	 5.386	46.2636500	6.02942	POUILLY Rue des Chalets01630 Saint GENIS POUILLYRoute de Gex à la sortie de Saint Genis. L'aire se trouve derrière l'Intermarché (2011)




















regione **F - Rhône-Alpes**

<i>località</i>	<i>area n°</i>	<i>latitudine</i>	<i>longitudine</i>	<i>vedere foto o informazioni nel web</i>
Saint Georges	 6.459	45.55584	5.07520	
D'ESPERANCHE Chemin des Platières38790 Saint GEORGES D'ESPERANCHEPrès du centre du village (2011)				
Saint Georges	 6.467	45.04306	5.70361	
DE COMMIERS Rue de la Gare38 450 Saint GEORGES DE COMMIERSParking près de la gare (2011)				
Saint Germain	 6.593	46.10510	3.96210	
L'ESPINASSE AngLe rue du Vivans/ rue d'EnfertPlace du Huit Mai 1945 N7A11 km au Nord de Roanne. (2011)				
Saint Gervais	 7.423	45.88821	6.71284	
Avenue du Mont d'Arbois D909 74 170 Saint GERVAISA coté de la patinoire de St Gervais (2011)				
Saint Gervais	 8.253	45.20690	5.46670	
Port St Gervais38470 SAINT-GERVAISA proximité de la N532 et à 10km au NE de Saint-Marcellin. (2011)				
Saint Jean	 6.469	45.50123	5.13866	
DE BOURNAY Place du Marché38 440 Saint JEAN DE BOURNAY (2011)				
Saint Jean	 7.391	45.27960	6.34650	
DE MAURIENNE Place du Champs de Foire.73 300 Saint JEAN DE MAURIENNE (2011)				
Saint Jean	 7.309	46.12889	4.71806	
D'ARDIERES 831 route des Rochons69 220 Saint Jean d'Ardières (2011)				
Saint Jean	 6.114	45.02033	5.29021	
EN ROYANS rue de la gare26 190 Saint JEAN DE ROYANS (2011)				
Saint Just	 6.588	45.91410	3.84750	
EN CHEVALET D53 Boulevard de l'AstréeAu centre du village près d'une grande place42 430 Saint JUST EN CHEVALET (2011)				
Saint Just	 5.526	44.28139	4.62000	
D'ARDECHE Le Grand Gour Lieu dit Le Grand GourCamping Le Mas07 700 Saint Just d'Ardèche (2011)				
Saint Laurent	 7.812	44.60110	3.93607	
Les BAINS Trappe de Notre Dame des NeigesAbbaye Notre Dame des Neiges07 590 Saint Laurent les Bains (2011)				
Saint Marcel	 7.808	45.30909	4.63763	
Les ANNONAY Barrage du Ternay07100 SAIN MARCEL Les ANNONAY (2011)				
Saint Marcellin	 6.482	45.15516	5.31931	
Boulevard du Riondel38 160 Saint MARCELLIN (2011)				
Saint Martin	 6.604	46.20695	3.79839	
D'ESTREAUX AngLe Place des Gouttes / Rue de la Gare 42 620 Saint Martin d'Estreaux (2011)				
Saint Montan	 5.518	44.44045	4.62413	
RN 86Cave coopérative 07220 SAINT-MONTAN (2011)				
Saint Paul	 5.382	46.0859800	5.15100	
DE VARAX base de plein air municipaLe (2011)				
Saint Paul	 6.112	44.34796	4.76978	
TROIS CHÂTEAUX Rue de la PiscineEspace Chaussy26 130 Saint Paul Trois Châteaux (2011)				
Saint Pierre	 6.463	45.34132	5.81772	
DE CHARTREUSE Parking du Bourg 38 380 Saint Pierre de ChartreusePrès du village direction Perquelin. (2011)				
































regione **F - Rhône-Alpes**

<i>località</i>	<i>area n°</i>	<i>latitudine</i>	<i>longitudine</i>	<i>vedere foto o informazioni nel web</i>
Saint Pierre	 7.429	46.05924	6.37503	
EN FAUCIGNY Avenue de la Gare74 800 Saint Pierre en Faucigny (2011)				
Saint Pierre	 8.308	45.38041	4.75571	
De BOEUF Avenue du Rhône(en bordure du Rhône dans le département de la Loire) (2011)				
Saint Pierre	 8.695	45.55640	6.16977	
D'ALBIGNY D911 Base de Loisirs de l'étang de Carouge73 250 Saint PIERRE D'ALBIGNY (2011)				
Saint Pierre	 8.254	45.31695	5.80255	
De CHARTREUSE Les Egaux Lieu-dit Les EgauxSaint Hugues de Charteruse38 380 Saint Pierre de ChartreuseAu sud de Saint-Pierre-de-Chartreuse à 4 5 km. (2011)				
Saint Pierre	 8.267	45.35778	5.83250	
De CHARTREUSE Parking du télésiège de la Combe de l'OursRoute du Col du Cucheron38 380 Saint Pierre de Chartreuse (2011)				
Saint Priest	 6.601	45.47960	4.35693	
EN JAREZ Parking du Super CASINO près de la station-service.42270 Saint PRIEST EN JAREZ (2011)				
Saint Priest	 8.310	45.89736	4.10202	
La ROCHE D56 sur les bords de LoireRestaurant-Relais du Château de la Roche (2011)				
Saint Rambert D'albon Est	 5.292	45.27615	4.82923	
Strada: A.7 Direzione Marseille--->Lyon Autoroute A7SAINT RAMBERT D'ALBON-ESTDans le sens Marseille-Lyon (2011)				
Saint Rambert D'albon Ouest	 5.293	45.27482	4.82612	
Strada: A.7 Direzione Lyon--->Marseille (2011)				
Saint Remeze	 5.503	44.39535	4.50575	
au village07700 Saint REMEZE (2011)				
Saint Romain	 5.514	45.16396	4.66326	
D'AY 07290 Saint Romain d'AyA 13km d'Annonay en direction de Lamastre à 15/20 mn de la vallée du Rhône sur Le plateau Ardéchois. (2011)				
Saint Romain	 5.519	44.97975	4.79609	
DE LERPS Au nord du village07310 SAINT-ROMAIN-DE-LERPS (2011)				
Saint Sorlin	 6.099	45.29011	4.95415	
EN VALLOIRE Parking du SuperU262210 Saint SORLIN EN VALLOIRE (2011)				
Saint Symphorien	 7.303	45.63385	4.45927	
SUR COISE Rue des RameauxParking des Rameaux en face maison de retraite (2011)				
Saint Theoffrey	 6.473	45.00020	5.77842	
Lieu-dit Petichet N8538 119 SAINT-THEOFFREYA l'extérieur du Camping Ser-Sirant au bord du lac de Laffrey (2011)				
Saint Thome	 5.495	44.50137	4.62921	
RD 107 au village07220 SAINT-THOME (2011)				
Saint Trivier	 7.742	46.4590900	5.08338	
De COURTES 01560 Saint TRIVIER De COURTESEn centre ville près de l'église et de la Poste. (2011)				
Saint Victor	 6.586	45.44854	4.25600	
SUR LOIRE Base Nautique du lac de Grangent42 230 Saint Victor sur Loire (2011)				
Sainte Agnes	 6.481	45.23944	5.95222	
Au Col des Mouilles38 190 Saint AGNES (2011)				




















regione **F - Rhône-Alpes**

<i>località</i>	<i>area n°</i>	<i>latitudine</i>	<i>longitudine</i>	<i>vedere foto o informazioni nel web</i>
Salles	 8.655	46.03923	4.62595	ARBUISSONNAS EN BEAUJOLAIS Lieu-dit La CROIFOLIE.M. Gérard DCROZETAire privée avec 2 emplacements. (2011)
Salles Arbussonas	 7.297	46.04098	4.64052	EN BEAUJOLAIS Au carrefour de la D19 et D20AA SALLES ARBUISSONNAS EN BEAUJOLAIS. (2011)
Samoëns	 7.416	46.07699	6.71888	Après la patinoire prendre direction Cluses et Morillon l'aire est à proximité du camping du Giffre74340 SAMÖENS (2011)
Saou	 8.037	44.64570	5.06050	Route de Crest D538 Derrière la caserne des pompiers (2011)
Serrieres	 7.394	45.88033	5.84292	EN CHAUTAGNE A proximité de la mairie à coté d'un plan d'eau73 310 SERRIERES EN CHAUTAGNE (2011)
Sevrier	 8.720	45.86474	6.14087	Route du Port de Sévrier/Route d'Albertville D1508 74 320 SEVRIERFace au MacDo (2011)
Seynod	 7.412	45.86040	6.06789	AngLe du chemin du Treige / RN201 Avenue de Aix Les Bains 74600 SEYNODA 5 5 km du centre d'Annecy A l'extérieur de l'enceinte concessionnaire CC Narbonne Accessoires. (2011)
Seyssel	 5.397	45.9511500	5.83325	Quai du RhoneParking de la base de loisirs 01 420 SeysselAprès Le Pont de Seyssel rejoindre Le quai du Rhône puis à droite. (2011)
Seyssel	 7.740	45.9612600	5.83194	Quai Edouard Serullaz01 420 SeysselAu bord du Rhône à 200m en amont du vieux pont (2011)
Sixt	 7.417	46.05667	6.77974	FER A CHEVAL Route du cirque du Fer à Cheval74 740 Sixt Fer à Cheval (2011)
Susville Avenue	 6.478	44.92267	5.78278	du 22 Aout 1944ZI sur Le parking du supermarché Casino 38350 SUSVILLE (2011)
Suze	 8.025	44.28573	4.83214	La ROUSSE D94 Route de BollènePrès des terrains de sport et tennis (sortie Suze en direction de Bollène). (2011)
Taninges	 8.731	46.13909	6.59294	Praz de Lys CanevetStation de Pras de Lys74 440 TanningesAu pied du téléski de Canevet (2011)
Taponas	 5.347	46.13284	4.76580	Strada: A.6 Direzione Lyon--->Paris Entre les sorties Belleville et 29 (2011)
Ternand	 7.308	45.95097	4.52833	Les Ronzières69620 TernandJean-Jacques et Marie-José PAIRE L'histoire du vigneron en Beaujolais RRéseau Accueil à la Ferme (2011)
Thoissey	 5.391	46.1652200	4.79225	Route du Port01140 Thoissey Camping plage Municipal ***juste à droite après la traversée de la Saône direction THOISSEY (2011)
Thônes	 8.711	45.88084	6.32103	Chemin du Paradis74 230 Thônes En arrivant d'Annecy à droite rejoindre la base de loisirs (2011)
Thorens	 8.717	45.96639	6.33169	GLIERES Route des GlièresLE PLATEAU DES GLIERES Quitter la N203 (Annecy=>la Roche sur Foron)au Plot et prendre vers l'est la D2 direction continuer jusqu'au debut du plateau. (2011)
Thueyts	 5.513	44.67266	4.21928	Avenue du Val d'Ardèche RN 102 07 330 ThueytsProche terrain de sports en direction du belvédère du Pont du Diable. (2011)




















regione **F - Rhône-Alpes**

<i>località</i>	<i>area n°</i>	<i>latitudine</i>	<i>longitudine</i>	<i>vedere foto o informazioni nel web</i>
Tignes	 8.689	45.45836	6.89871	
Tignes 2100 Parking de la Grande Motte Val Claret73 320 Tignes (2011)				
Tournon	  5.488	45.07033	4.82821	
SUR RHONE Quai Farconnet07 300 Tournon sur Rhône (2011)				
Tournon	 7.815	45.06409	4.84302	
SUR RHONE Rue de Chapotte (2011)				
Treffort	  6.464	44.90157	5.67315	
Plage de la Salette au bord du lac du Monteynard38 650 TREFFORT (2011)				
Trevoux	  5.379	45.9396600	4.76923	
Chemin du camping01 600 TrévouxA l'entrée du camping au bord de la Saône (2011)				
Ugine	  7.393	45.74626	6.41782	
185 route d'Annecy73 400 UgineSignaléeAccessibLe en venant d'Annecy. Pour qui vient d'Albertville ou des Gorges de l'Arly il faut continuer sur la route d'Annecy rond-point qui permet de (2011)				
Val	  7.398	45.29811	6.57417	
THORENS Val 2300 Parking P2D Camping-CarsLieu-dit Val Thorens73 440 Saint Martin de BellevilleA l'entrée de la station accès par Le parking des bus en (2011)				
Val Gelon	 5.351	45.54671	6.15114	
Strada: A43 Direzione Chambéry--->Modane Au même niveau que la sortie Coise/saint-Pierre d'Albigny (2011)				
Valloire	  7.395	45.16876	6.42932	
Route des Villards73 450 ValloireA coté du Caravaneige*** (2011)				
Valloire	 8.703	45.14814	6.42042	
Route du GalibierLes Verneys73 450 VALLOIRE A côté des caisses des remontées mécaniques des "Verneys" (2011)				
Vallon	  5.489	44.40520	4.39702	
Pont D'ARC Chemin du Chastelas07150 VALLON Pont D'ARC (2011)				
Vallon	  5.508	44.41583	4.37738	
Pont D'ARC Chemin du FezDomaine de l'Esquiras ***07 150 Vallon Pont d'ArcAire extérieure au camping (2011)				
Vassieux	  6.098	44.89660	5.36964	
EN VERCORS Avenue du Mémorial D76 26 420 Vassieux en VercorsSortie en direction de la Chapelle en Vercors (2011)				
Vaujany	  6.468	45.15656	6.07975	
Sous la gare du téléphérique38 114 VaujanyDepuis GrenobLe suivre Briançon puis Séchilienne et Allemont. De là direction Col du Glandon (2011)				
Vernoux	  5.516	44.90249	4.64962	
EN VIVARAIS Allée de PratExtérieur au Camping Municipal du Bois de Prat ** 07240 VERNOUX EN VIVARAIS (2011)				
Vienne	  6.474	45.53795	4.87375	
Rue Maugiron Avenue Marcelin BerthelotPlace Joseph Muray et Jean Tardy.Super marché Carrefour côté nord de la ville38 200 VIENNE (2011)				
Villard	 8.266	45.04976	5.55817	
De LANS Route des Glovettes Parking P538 250 Villard de LansAprès les Balcons de Villard (2011)				
Villard	 8.265	45.06583	5.55583	
De LANS Chemin des Bartavelles38 250 Villard de Lans (2011)				
Villard	 8.251	45.07365	5.55323	
De LANS A Côté de la Patinoire 38 250 VILLARD De LANS (2011)				




















regione **F - Rhône-Alpes**

<i>località</i>	<i>area n°</i>	<i>latitudine</i>	<i>longitudine</i>	<i>vedere foto o informazioni nel web</i>
Villars	 5.380	45.9927500	5.02596	
Les DOMBES Parking du Parc des Oiseaux D108301 330 Villars Les Dombes (2011)				
Villerest	 6.587	45.98607	4.04298	
Route de SeignéAire CC du GREZELONA10 Km au Sud Ouest de Roanne au bord du plan d'eau de la retenue du barrage Villerest sur la Loire. (2011)				
Villie	 7.292	46.15111	4.66914	
MORGON Domaine de la LevratièreLes Presles69910 VILLIE-MORGON Par l'A6 : Sortie Belleville sur SaôneSur la N6 ou en sortant de l'autoroute de Belleville sur Saône 6) prendre la direction (2011)				
Vinezac	 5.515	44.53939	4.32494	
Place de la mairie07110 VINEZAC (2011)				
Vinsobres	 6.108	44.31020	5.03503	
sur la D94 entre Vinsobres et Saint Maurice sur Eygues a 3km de Saint Maurice (2011)				
Violay	 6.599	45.85266	4.35530	
Chemin de la ChapelleSur la RD 1 au sud de Tarare (2011)				
Viviers	 5.506	44.48400	4.69400	
SUR RHÔNE Allée du Rhône07220 VIVIERS sur RHÔNE (2011)				
Vogüe	 5.507	44.55087	4.40787	
D579 entre AUBENAS et Le THEILDDomaine du Cros d'Auzon07200 VÖGUE (2011)				
Vogüe	 7.813	44.55163	4.41308	
sortie nord du village parking pres du pont possibilite une vingtaine de CC au moins (2011)				
Yenne	 8.698	45.70515	5.75853	
N50473 170 YENNEPrès de la salle polyvalente et derrière cette salle (2011)				
Yvoire	 8.716	46.36794	6.32559	
Parking du Pré Ponce74 140 YVOIREAu rond point situé sur la D25 et la Chemin des Feclercs (2011)				
F- Auvergne				
Aigueperse	 7.141	46.02634	3.20313	
Place du Champ de Foire63 260 AIGUEPERSESur N9 +/- 23km au nord de Clermont Ferrand (2011)				
Aiguilhe	 8.314	45.05060	3.88792	
Route de la RoderieParking N°2 du SuperU43 000 Aighilhe (2011)				
Ainay	 5.427	46.71035	2.69478	
Le CHÂTEAU Route de MoulinsD 953Parking Intermarché03 360 AINAY Le CHÂTEAU (2011)				
Allanche	 5.696	45.22942	2.93160	
Chemin de la Roche MarchalParking de la gare15 160 ALLANCHE (2011)				
Ambert	 7.162	45.53951	3.72879	
D906 Sous Le Montel 63 600 AMBERTA l'extérieur du Camping Les Trois Chênes*** Pas de stationnement (sinon au camping) (2011)				
Ambert	 8.568	45.54798	3.73525	
Esplanade Robert LacroixParking de la Gare63 600 AMBERT (2011)				
Anglards	 7.890	45.20326	2.44050	
De SALERS croisement de la D122 et la D22 Entre Mauriac et Salers15 380 ANGLARDS De SALERS (2011)				
Arlanc	 7.164	45.41225	3.71804	
Située au bord du plan d'eau sur la D 999A63 220 ARLANC (2011)				




















regione **F- Auvergne**

località	area n°	latitudine	longitudine	vedere foto o informazioni nel web
Arnac	 5.709	45.06028	2.23391	
150 ARNAC (2011)				
Aubusson	 7.137	45.75377	3.61079	
D'Auvergne Base de Loisirs du Lac d'Aubusson 63 120 Aubusson d'Auvergne Située sur Le ruisseau du Couzon entre Thiers et Ambert à 10 km à de Courpière (2011)				
Aurillac	 5.698	44.92917	2.44973	
Rue du Puy Courny Champ de foire 15 000 Aurillac (2011)				
Avermes	 5.415	46.58730	3.31482	
Route de Paris / rue Alfonse Daudet Centre commercial LECLERC juste avant l'entrée Nord de l'agglomération de MOULINS à côté de la station parking possible (2011)				
Aydat	 7.144	45.66035	2.97694	
Rue du Stade 63 970 Aydat En bordure du lac (2011)				
Bagnols	 7.177	45.49755	2.63488	
Rouillas-Bas 63 810 BAGNOLS A l'entrée du camping La Clairière** signalisation dans Le bourg. PAS DE STATIONNEMENT sur l'aire de service (2011)				
Bas	 6.624	45.30864	4.11859	
EN BASSET A l'entrée du camping municipal de la Garenne *signalé au rond-point. 43210 BAS EN BASSET (2011)				
Beauzac	 6.625	45.26177	4.10288	
Avenue du Maréchal Leclerc D42 Parking de l'espace "La DORLIERE" A gauche sortie de village. Entre Chamalières-sur-Loire et Monistrol-sur-Loire sur Les D46 e D42. (2011)				
Bellerive	 5.422	46.11501	3.43114	
SUR ALLIER Rue Claude Decloitre Riv'Air Camp 03 700 Bellerive sur Allier (2011)				
Besse	 7.185	45.51624	2.93987	
ET Saint ANASTAISE 4 Route de Murol D5 CAMPING DU BOIS DE GRAVIERE** 63610 Besse et Saint-Anastaise - (2011)				
Billy	 5.406	46.23611	3.43027	
Rue Chabotin En face de l'EcoLe Maternelle (2011)				
Blesle	 6.605	45.31219	3.18677	
Blesle Vallée de l'Allagnon La Vernissière - Le Babory (2011)				
Brassac	 7.176	45.41339	3.33452	
Les MINES Place du Muse 63 570 BRASSAC Les MINES (2011)				
Brioude	 6.616	45.29458	3.38794	http://www.arciipelagoverde.it/francia/bretagna2014
Avenue de Lamothe D58843100 BRIOUDE. AA vicino ai campi da tennis. (Mauro 2014)				
Bromont	 7.148	45.84497	2.84035	
LAMOTHE Plan d'eau d'Anchal d63 230 Bromont Lamothe A15 km de Vulcania et 30km à l'ouest de Clermont-Ferrand en direction de Pontamur (2011)				
Cayrols	 5.699	44.82994	2.23294	
En bordure de la Nationale 12215 290 CAYROLS (2011)				
Chabreloche	 8.569	45.87966	3.69862	
D324 Rue Saint Thomas (accès) 63 250 CHABRELOCHE A 10 kms à l'Est de Thiers (2011)				
Chalinargues	 7.888	45.16568	2.91229	
Au dessus de Murat. A Chalinargues suivre la direction Lac du Pêcheur. Parking du point d'information Massif de la Pinatelle 15 170 CHALINARGUES (2011)				
Chamblat	 5.424	46.33373	2.70278	
Rue Saint Maurice 03 170 CHAMBLETS Sur la place face à l'église (2011)				




















regione **F- Auvergne**

<i>località</i>	<i>area n°</i>	<i>latitudine</i>	<i>longitudine</i>	<i>vedere foto o informazioni nel web</i>
Chambon	 7.145	45.56991	2.90176	
SUR LAC A proximité du Camping municipal Les Bombes de Chambon sur Lac63 790 CHAMBON SUR LAC (2011)				
Chambon	 7.179	45.57167	2.92942	
SUR LAC Aire pour camping cars située à coté du camping " La Plage" à 100m de la base de loisirs63 790 Le LAC (2011)				
Champeix	 7.152	45.58792	3.11514	
D 99663 320 CHAMPEIXFace au stade (2011)				
Champs	 5.734	45.39417	2.55806	
SUR TARENTAINE MARCHAL Route de Bort15 270 Champs sur Tarentaine Marchal En face d'une station service ELAN (2011)				
Charbonnières	 7.187	45.88463	2.98000	
Les VARENNES Paugnat Route de Saint GeorgesLieu-dit Paugnat63 410 Charbonnières Les VarennesSur la D90 à 6km de Volvic (2011)				
Charroux	 7.757	46.18338	3.16340	
Rue Grande03 140 CharrouxA 20 km au sud-ouest de St Pourçain sur Sioule (2011)				
Chastreix	 7.184	45.53542	2.77684	
SANCY Au Parking de la station de Chastreix Sancy63 680 CHASTREIX SANCY (2011)				
Chastreix	 7.173	45.51233	2.73478	
Parking derrière l'église63 680 CHASTREIX (2011)				
Chateaugay	 7.183	45.84925	3.08440	
Place CharLes de GaulLe 63119 Châteaugay Sur Le parking dans Le centre du bourg à 30m des commerces et d'un parc avec jeux pour enfant. (2011)				
Chatelguyon	 7.146	45.92316	3.06584	
Avenue du Général de GaullePlace de la musique NationaLe 63 140 CHATELGUYON Pas de stationnement limité aux services (2011)				
Chatelguyon	 8.572	45.91796	3.06578	
Rue des RochesParking des Roches63140 CHATELGUYON (2011)				
Chaudes	 5.716	44.84972	3.00274	
AIGUES rue Georges PompidouParking BeaufredonSortie sud de Chaudes Aigues15 110 CHAUDES AIGUES (2011)				
Chaudes	 7.889	44.85558	3.00628	
AIGUES Avenue Pierre Vialard D921 sortie de ville direction St FLOUR15 110 CHAUDES AIGUES (2011)				
Chomelix	 6.607	45.26139	3.82586	
Centre Multiactivités A 25 km au Nord du Puy-en-Velay (2011)				
Clermont	 7.181	45.79803	3.11321	
FERRAND Rue Fontaine de la RatteParc Relais des Pistes63 000 Clermont Ferrand (2011)				
Coltines	 5.730	45.09612	2.98555	
Sur la D4015 170 COLTINES (2011)				
Commentry	 5.412	46.28972	2.76056	
Rue de la Banne D69 Lieu-dit Le Vieux Bourg 03 600 COMMENTRY (2011)				
Condat	 5.714	45.33900	2.76281	
EN FENIER D 67815 190 CONDAT EN FENIEREntre Riom ès Montagne etEgliseneuve-d'Entraigues (2011)				
Coubon	 6.608	44.99735	3.91742	
Route du Plan d'EauParking de l'église.A 5 km au sud du Puy-en-Velay au bord de la Loire (2011)				




















regione **F- Auvergne**

<i>località</i>	<i>area n°</i>	<i>latitudine</i>	<i>longitudine</i>	<i>vedere foto o informazioni nel web</i>
Cournon	 7.153	45.74000	3.22274	
D'Auvergne Rue Pré des Laveuses63 800 Cournon D'AuvergnePrès du camping municipal des Laveuses***à de la base de loisirs au bord de l'Allier. (2011)				
Crandelles	 5.710	44.95886	002.34161	
Lac des Genevrières15 250 Crandelles - (2011)				
Craponne	 6.611	45.33367	3.85120	
SUR ARZON Place de la Gare Entre Firminy et Brioude (2011)				
Dompierre	 7.758	46.51148	3.67866	
SUR BESBRE 03 290 Dompierre sur BesbreSuivre la direction du plan d'eau (2011)				
Drugeac	 5.700	45.16696	2.38674	
Parking gare SNCF15 140 DRUGEAC (2011)				
Ebreuil	 5.409	46.11083	3.08111	
Chemin des NièresDevant Le Camping Municipal au bord de la Sioule03 450 EBREUIL (2011)				
Estivareilles	 5.416	46.42487	2.61538	
Accès par la rue de la République03 190 EstivareillesA coté de la salLe polyvalente à l'entrée du bourg depuis la RN 144 (2011)				
Farges	 7.168	45.72863	2.54512	
Hameau de Farges63 470 HERMENTEntre Herment et Bourg-Lastic à la limite du Puy de Dôme et de la Corrèze.A Lastic prendre direction l'étang de Farges. (2011)				
Gannay	 7.761	46.72694	3.59889	
SUR LOIRE Halte nautiqueLieu dit les Vanneaux03 230 GANNAY SUR LOIRE (2011)				
Issoire	 8.574	45.54386	3.24312	
Rue du 8 mai 63 500 Issoire (2011)				
La Bourboule	 7.163	45.58985	2.75027	
Rue Ernest Forest63 150 La BourbouleA côté du stade de Foot (2011)				
La Bourboule	 8.553	45.57811	2.73513	
Plateau de CharlannesParking du Téléphérique63 150 La BOURBOULE (2011)				
La Chaise	 8.313	45.31639	3.69694	
DIEU Rue Pablo Picasso Parking de l'ancienne gare en haut de la ville43 160 La CHAISE DIEU (2011)				
La Chapelle Laurent	 5.701	45.18102	3.24414	
D10 Parking de la salLe polyvalente15 500 La Chapelle Saint Laurent (2011)				
La Fayette	 5.316	45.33528	3.27194	
Strada: A75 Direzione Clermont Ferrand--->Millau Autoroute A 75 sens Clermont-Ferrand à MillauAutoroute gratuite --- aire gratuite (2011)				
La Monnerie	 7.159	45.86933	3.60595	
Le MONTEL Rue de la Gare D2089 63 650 La MONNERIE Le MONTEL (2011)				
La Tour	 7.175	45.53286	2.68166	
D'Auvergne Près du lac après Le gymnase 63 680 La TOUR D'AuvergneProche de la D47 (2011)				
La Tour	 8.571	45.55278	2.74472	
D'Auvergne La Stèle D 645 Station ski Nordique La Stèle63 680 La Tour d'Auvergne (2011)				
Lacapelle Viescamp	 5.697	44.92142	2.26378	
située devant l'entrée du camping municipal15 150 LACAPELLe VIESCAMP (2011)				




















regione **F- Auvergne**

<i>località</i>	<i>area n°</i>	<i>latitudine</i>	<i>longitudine</i>	<i>vedere foto o informazioni nel web</i>
Lafayette Lorlanges	 5.317	45.33418	3.27330	
Strada: A75 Direzione Issoire--->Massiac Autoroute A 75 entre Issoire et Massiac Dans les deux sens (2011)				
Lalizolle Sur	 5.410	46.15639	3.00112	
D 998 au NW de Gannat. au centre du pays au Gîte Rural. 03 450 LALIZOLLe (2011)				
Langeac	 6.618	45.10379	3.50069	
Avenue Jean-Baptiste Tuja43 300 Langeac Au Camping Municipal du Pradeau (2011)				
Lapalisse	 5.405	46.24997	3.63511	
Place Jean Moulin03 120 LAPALISSE (2011)				
Lapeyrouse	 7.155	46.23903	2.81934	
Etang de La CorreAuberge des Hérons 63 700 LAPEYROUSE A 4 5 km au nord-ouest du village en suivant la D998 puis D148 (2011)				
Laroquebrou	 5.728	44.96428	2.19572	
A l'entrée du village sur la D 653 en venant d'Aurillac au dessus du camping municipal.15 150 LAROQUEBROU (2011)				
Laveissiere	 7.896	45.08825	2.73920	
Super Lioran Suoer Lioran15 300 LaveissièreEn arrivant de Murat à droite (2011)				
Lavigerie	 7.892	45.13229	2.74489	
en venant du col de Serre direction Murat dans le village de lavigerie suivre direction la Coubartiere (2011)				
Lavoute	 6.606	45.12484	3.92182	
SUR LOIRE Les Longes Parking du terrain de camping municipal Les Longes43 800 Lavoute sur Loire Sur la D103 à 8 km au Nord Puy-en-Velay (2011)				
Le Breuil	 7.165	45.46897	3.26105	
SUR COUZE à côté de la gare. (2011)				
Le Cheix	 7.171	45.95118	3.17816	
SUR MORGE Rue du Stade 63 200 Le CHEIX SUR MORGESur la RN9 entre Aigueperse et Riom (2011)				
Le Claux	 5.703	45.16037	2.70640	
D 62Aire privéeAuberge du Chalet du col de Serre15 400 Le CLAUUX (2011)				
Le Donjon	 7.756	46.34940	3.79473	
Rue Georges Gallais Sur l'axe Lapalisse-Digoin (2011)				
Le Mayet	 5.420	46.07224	3.66648	
DE MONTAGNE Avenue de la LibérationPré Colombier (2011)				
Le Mont	 7.143	45.57728	2.80439	
DORE Avenue des Crouzets 63 240 Le MONT DOREDerrière l'accueil du camping municipal** du même nom. (2011)				
Le Mont	 8.556	45.55202	2.81191	
DORE Parking des Longes63 240 Le MONT DORESur la droite en montant vers le Sancy. (2011)				
Le Puy	 6.626	45.04944	3.88972	
EN VELAY Boulevard de Cluny43 000 Le PUY EN VELAY (2011)				
Le Vernet	 6.628	45.03559	3.66956	
RD 48Aire Municipale43 330 Le VERNET (2011)				
Lempdes	 6.629	45.38670	3.26598	
SUR ALLAGNON Proche de L'Autoroute A 75 Sortie19 Ou 20 43 410 Lempdes sur AllagnonProche du Camping et de la salLe Polyvalente. (2011)				




















regione **F- Auvergne**

<i>località</i>	<i>area n°</i>	<i>latitudine</i>	<i>longitudine</i>	<i>vedere foto o informazioni nel web</i>
Les Estables	 6.615	44.90235	4.15672	
35 km au Sud Est du Puy en VelayAu pied du Mont Mezenc (2011)				
Les Pierrys	 8.560	45.70560	3.38873	
Les Pierrys 63 160 EGLISENEUVE PRES BILLOMDe Billom direction Mauzun/Ambert par la N497 au carrefour de "la Jonchère" prendre à droite.Le parking en-dessous à gauche après le petit carrefour q (2011)				
Lezoux	 7.180	45.82650	3.38460	
Rue de la RépubliqueParking du Musée de la Céramique63 190 LEZOUX (2011)				
Loudes	 6.620	45.07492	3.76194	
Rue de L'aérodrome D906A l'aérodrome de Loudes Entre Aubenas et Brioude (2011)				
Lurcy	 5.421	46.73757	2.94584	
LEVIS Plan d'eau des Sezeaux03 320 Lurcy Lévis (2011)				
Mandailles Saint Julien	 5.723	45.06935	2.65651	
D 1715 590 MANDAILLES Saint JULIENAu bout du parking centre du village (2011)				
Manzat	 7.140	45.96185	2.93881	
Allée des PlatanesPlace du14 Juillet 63 410 MANZATDevant la gendarmerie (2011)				
Marcoles Au	 5.715	44.78194	2.35194	
village15 220 MARCOLES (2011)				
Massiac	 5.708	45.25300	3.19650	
rue de la gareParking de la gare SNCF15 500 MASSIAC (2011)				
Mauriac	 7.897	45.21852	2.32158	
Proche du plan d'eau et du Camping du Val St Jean **** 15 200 MAURIAC (2011)				
Mauzun	 8.559	45.70210	3.42744	
Place Saint Michel. 63 160 MAUZUNPrès de la mairie (2011)				
Messeix	 7.186	45.61567	2.55641	
Les Gannes Place des PinsSur la D73 lieu dit Les Gannes proche du bar PMU.Entre Bourg-Lastic et Messeix.63 750 MESSEIX (2011)				
Messeix	 8.554	45.58876	2.50853	
Plan d'Eau du Béal des Rosiers 63 750 MESSEIXDe Bourg-Lastic par la D987. A Messeix suivre les panneaux Béal des Rosiers. Prendre D31 vers Savennes. (2011)				
Miremont	 8.562	45.89917	2.71417	
Place de la mairie63 380 MIREMONTAu bord de rivière Chancelade (2011)				
Monastier	 6.613	44.93581	3.99561	
SUR GAZEILLE Place Saint JeanParking du Huit à Huit 43 150 Monestier sur GazeillesA coté de la poste en centre ville (2011)				
Monastier	 8.315	44.93723	3.99314	
SUR GAZEILLE Rue Auguste OllierPrès du terrain de tennis (2011)				
Montaigut	 7.172	46.17721	2.80603	
EN COMBRAILLE Route de la Combrailles63 700 Montaigut en CombrailleA 300 mètres du centre et à côté des tennis. (2011)				
Montluçon	 5.407	46.35535	2.58686	
Place de la FraternitéAccès par Avenue Albert Thomas D94303 100 MONTLUÇON l'entrée de Montluçon en arrivant de Chateauroux. Grand parking sur la de la chaussée bordé (2011)				
Montluçon	 7.760	46.33749	2.63402	
Châtellard Lieu-dit Châtellard03 000 MontluçonSur RN 145/ D2371 au NE de Montluçon dans "les virages de Châtellard" (2011)				




















regione **F- Auvergne**

<i>località</i>	<i>area n°</i>	<i>latitudine</i>	<i>longitudine</i>	<i>vedere foto o informazioni nel web</i>
Montmaraut	 5.423	46.31828	2.95515	
Rue de Turenne03 390 MontmarautEn centre vilLe proche de l'église et du champ de foire. (2011)				
Montmorin	 8.561	45.69835	3.35775	
Lieu-dit Sous le Chateau63 160 MONTMORINDERrière la Mairie et la salle des fêtes. (2011)				
Montmurat	 5.725	44.62811	2.19804	
RD 34515 600 MONTMURAT (2011)				
Montoldre	 5.426	46.33280	3.44786	
Le BourgAccès RD 2103 150 MONTOLDRE (2011)				
Montsalvy	 5.719	44.70782	2.49669	
Avenue de l'Oeuvre Louis ConlombantRoute de Junhac15 120 MONTSALVY (2011)				
Murat	 5.718	45.10935	2.86945	
Avenue du Docteur Louis MalletPlace de la Gare au centre ville15 300 MURATPAS DE STATIONNEMENT sur l'aire (voir sur autres parking) (2011)				
Murol	 7.160	45.57266	2.94185	
Rue de Jassquet63 790 MUROL En centre vilLe à 50 mètres de l'Office du Tourisme Rue Jassaguet (2011)				
Neris	 5.413	46.28662	2.65217	
Les BAINS Avenue Max Dormois03 310 Nérís Les BainsA l'entrée du Camping du Lac (2011)				
Orcines	 7.156	45.78784	3.00963	
Route de Limoges D941b 63 870 ORCINESDe Clermont Ferrand direction Vulcania. (2011)				
Orcines	 8.565	45.80379	2.98752	
Puy du Pariou La Fontaine du Berger D941B63 870 OrcinesA droite en allant vers Vulcania (2011)				
Orcines	 8.555	45.76939	2.98864	
Le Puy de Dome Parking D6863 870 OrcinesAu niveau du péage de la montée (2011)				
Orcival	 8.570	45.62172	2.82035	
Col de Guery63 210 ORCIVAL (2011)				
Paulhac	 7.898	45.01287	2.89085	
à 1500 m de Paulhac par la D44 en direction Nord-Ouest15 430 PAULHAC (2011)				
Perignat	 7.182	45.73718	3.13851	
Les SARLIEVE rue des Caves63 170 PERIGNAT Les SARLIEVE (2011)				
Pierrefort	 5.729	44.92467	2.83941	
D 990 rue de Salzet15 230 PIERREFORT (2011)				
Pinols	 6.617	45.05273	3.41224	
Stade de PinolsSur la D590 (2011)				
Pleaux	 5.732	45.13559	2.22855	
Parc des AuzéralsD 922 place du Champ de Foire15 700 PLEAUX (2011)				
Pradelles	 6.623	44.77526	3.88788	
N88Charcuterie/Salaisons à la sortie du village43 420 PRADELLESEntre Le Puy-en-Velay et Mende (2011)				
Premilhat	 5.417	46.33469	2.55855	
Route de l'Etang de Sault03 410 PREMILHATAu bord de l'étang de Sault.Direction Guéret à la sortie de Montluçon. (2011)				




















regione **F- Auvergne**

<i>località</i>	<i>area n°</i>	<i>latitudine</i>	<i>longitudine</i>	<i>vedere foto o informazioni nel web</i>
Randan	 7.169	46.01629	3.35115	
Rue du Puy de Dôme63 310 RANDAN (2011)				
Raucoules Route	 6.614	45.18639	4.29764	
de Montfaucon en Velay43 290 RaucoulesEn sortant du village après la mairie à droite. (2011)				
Ravel	 8.558	45.78380	3.40160	
Parking privé devant le château63 190 RAVEL (2011)				
Riom	 5.706	45.28469	2.65449	
ES MONTAGNES Parking de la gare Rue du Champ de Foire15 400 Riom ès Montagnes (2011)				
Riom	 7.178	45.89463	3.12476	
Route d'Ennezat D22463200 RIOM (2011)				
Riom	 7.899	45.27902	2.66403	
ES MONTAGNES Parking de la piscine D3400 Riom ès MontagnesA rond point du relais Total (sur la D3) (2011)				
Ruynes	 5.721	45.00104	3.22370	
EN MARGERIDE A coté de la mairiecentre ville15 320 RUYNES EN MARGERIDE (2011)				
Saint Antheme	 7.138	45.52325	3.91431	
Chemin de Rambaud63 660 Saint ANTHEME Près du camping municipal de Rambaud (2011)				
Saint Bonnet	 5.727	45.15856	2.44403	
DE SALERS Casternac Lieu-dit : Casternac15 140 Saint Bonnet de Salers (2011)				
Saint Bonnet	 5.408	46.66022	2.69721	
TRONCAIS Route de TronçaisParking du stade Municipal03 360 Saint Bonnet Tronçais A l'entrée du village sur RD 39 (2011)				
Saint Bonnet	 7.157	45.92711	3.11337	
PRES RIOM Place de la Liberté63 200 SAINT BONNET PRES RIOMA deux pas de l'avenue de Riom D2144 (proche) et près de la Fêtes à côté de (2011)				
Saint Bonnet	 7.763	46.65886	2.69207	
TRONCAIS Rue de l'Etang03 360 Saint Bonnet TronçaisFace au centre de secours (2011)				
Saint Christophe	 6.619	44.99811	3.82156	
SUR DOLAISON 43 370 Saint Christophe sur DolaisonDevant Les locaux services techniques municipaux derrière la Mairie.A 8 km au Sud-Ouest du Puy-en-Velay (2011)				
Saint Eloy	 7.142	46.15585	2.83676	
Les MINES Rue du Puy de Dome D214463 700 Saint ELOY Les MINESParking du plan d'eau direction Riom à 30km au sud de Montluçon par RN 144 (2011)				
Saint Flour	 5.705	45.03556	3.09805	
Place du L'AuderVilLe Basse15 100 Saint FLOUR (2011)				
Saint Flour	 5.704	45.03389	3.08751	
Situé Cours Chazerat vilLe haute15 100 Saint FLOUR (2011)				
Saint Georges	 7.174	45.94000	2.84278	
DE MONS Place des Anciens Combattants 63 780 Saint GEORGES DE MONS A l'entrée du camping municipal** (2011)				
Saint Gerand	 5.428	46.27042	3.51830	
Le PUY Les GrasLa Ferme Farjaud03150 Saint GERAND Le PUYRéseau Accueil à la Ferme (2011)				
Saint Gerons	 7.895	44.93458	2.21692	
Lieu dit RenacRenac Plage 15 150 Saint Gérons A coté du lac (2011)				










regione **F- Auvergne**

<i>località</i>	<i>area n°</i>	<i>latitudine</i>	<i>longitudine</i>	<i>vedere foto o informazioni nel web</i>
Saint Gervais	 7.167	46.03722	2.81694	
D'Auvergne Saint-Gervais d'Auvergne D 987 Base de loisirs de l'Etang Philippe devant Le camping63 390 Saint GERVAIS D' AUVERGNE PLUS de stationnement (2011)				
Saint Jacques	 8.563	45.90612	2.75652	
D'AMBUR La Chazotte Lieu-dit La Chazotte63 230 Saint Jacques d'AmburAu bord du lac (2011)				
Saint Julien	 6.627	45.03917	4.06333	
CHAPTEUIL Aire au camping La CROIX BLANCHE **43260 Saint JULIEN CHAPTEUIL (2011)				
Saint Mamet	 5.733	44.85694	2.30944	
La SALVETAT Route ex-nationaLe de St Mamet à la Salvetat15 220 Saint Mamet la Salvetat (2011)				
Saint Marcel	 5.425	46.32161	3.00819	
EN MURAT Centre bourg à côté de la mairie (2011)				
Saint Martin	 5.707	45.11612	2.42028	
VALMEROUX Rue de Montjoly15 140 Saint MARTIN VALMEROUXAire extérieure au camping (2011)				
Saint Maurice	 6.622	45.22292	4.15175	
DE LIGNON 813 route du StadeCamping du Sabot**43 800 Saint MAURICE DE LIGNONaire extérieure au camping (2011)				
Saint Nectaire	 8.557	45.58865	2.99223	
Parking de l'Eglise63 710 Saint NECTAIRE (2011)				
Saint Ours	 8.564	45.80615	2.93531	
Forêt de Vulcania D559 63 230 Saint OURS (2011)				
Saint Pardoux	 7.166	46.06046	2.99500	
Etang des Cayers proche Font-Bonne63 440 Saint PARDOUXEntre Saint Pardoux et Font-Bonne (2011)				
Saint Paul	 5.726	44.94246	2.31676	
DES LANDES Rue de Moinac15 250 Saint Paul des Landes (2011)				
Saint Paulien	 6.612	45.12033	3.79350	
Camping de La Rochelambert***A 2 5 km du village proximité du châteauA16 km au Nord du Puy-en-Velay sur la D90643 350 Saint PAULIENAccepte de passage (2011)				
Saint Pourcain	 5.414	46.31222	3.29666	
SUR SIOULE Rue des Béthères03 500 Saint Pourcain sur SiouLe Au bord de la SiouLe à l'ancien Camping Municipal de la Moute (2011)				
Saint Remy	 7.139	46.07707	2.93118	
DE BLOT Place du Bourg63 440 Saint REMY DE BLOT (2011)				
Saint Remy	 7.170	45.89550	3.59725	
SUR DUROLLe Base de Loisirs du Lac des Moines63 550 Saint REMY SUR DUROLLESignalé (2011)				
Salers	 5.735	45.14663	2.49945	
route du Puy Maryà l'entrée du camping à 900 m du village15 140 SALERS (2011)				
Salers	 7.894	45.14012	2.49480	
Rue Rocade Charles Margnes D22 15 140 SALERS (2011)				
Salins	 5.731	45.19083	2.39278	
D922 à 6.5 kms au sud de Mauriac entrée de la commune15 200 SALINS (2011)				
Sansac	 5.702	44.88323	2.34665	
DE MARMIESSE Rue de la VidalieParking en bordure NationaLe 12215 130 SANSAC DE MARMIESSE (2011)				

regione **F- Auvergne**














<i>località</i>	<i>area n°</i>	<i>latitudine</i>	<i>longitudine</i>	<i>vedere foto o informazioni nel web</i>
Saugues	 6.630	44.95991	3.54404	
Place du Breuil43 170 SAUGUES (2011)				
Sauret	 7.147	45.99233	2.80653	
BESSERVE Parking à côté de l'église63 390 SAURET BESSERVE (2011)				
Sermentizon	 8.573	45.75267	3.49389	
Sur la D44 entre Sermentizon et Trézioux.Parking du stade63 120 SERMENTIZON (2011)				
Siaugues	 6.621	45.09297	3.62773	
Sainte MARIE D 590 entre Le Puy en Velayet Langeac43 300 SIAUGUES Sainte MARIE (2011)				
Solignat	 7.158	45.51703	3.17150	
Lotissement la Cherelle63 500 SOLIGNATCe village se trouve à 8 kms au S/O d'Isssoire sur la D32.Fléchée à Idans Le village. (2011)				
Super	 7.151	45.50660	2.85802	
BESSE Ronde de VassivièreParking du Trophée Andros 63 610 BESSEStationnement CC sur Parking N° P5 P7 et P10 au fond de la près du lac des (2011)				
Tence	 6.609	45.11567	4.29237	
Place du Fieu 43 190 TencePrès de la rivière La SerigouLe suivre fléchage "Maison de Retraite" (2011)				
Thiers	 7.149	45.87070	3.48311	
Base de loisirs ILOA 63 300 THIERSSortir de Thiers direction Clermond-Ferrand par la D906A la base de loisirs ILOA est indiquée depuis (2011)				
Thiers	 8.566	45.84985	3.54085	
Allée de la Foire au Pré63 300 THIERSA proximité du Creux de l'Enfer (2011)				
Thiers	 8.567	45.85670	3.54428	
Rue Antoine de Saint Exupéry63 300 THIERS (2011)				
Thiezac	 5.722	45.01554	2.66320	
A gauche à l'entrée du village venant de Aurillac face à la mairie15800 THIEZAC (2011)				
Tourzel	 7.150	45.52994	3.13467	
RONZIERES Accès rue du Dauphiné d'AuvergneAu Nord du village63 320 TOURZEL RONZIERESEnviron10 km à l'ouest d'Issoire (2011)				
Treteau	 5.418	46.36806	3.51778	
Accès: rue du Rosier03 220 TréteauAu bord du plan d'eau suivre fléchage à l'entrée du bourg (2011)				
Tronget	 7.759	46.42119	3.06192	
Etang communal à proximité du centre de la communeAire de Pique-nique (2011)				
Valette	 5.713	45.26839	2.60168	
Sur la D 678 entre Trizac et Riom ès Montagne15 400 VALETTE (2011)				
Vallon	 7.762	46.53507	2.61364	
EN SULLY Allée des Soupirs (2011)				
Valuejols	 5.712	45.05321	2.92921	
Parking du centre de foyer de ski de fond et syndicat d'initiative15 300 ValuejolsA coté du cimetière signalée. (2011)				
Varennes	 5.411	46.31288	3.40476	
SUR ALLIER Place de l'Hôtel de ViLe accès aisé:Rue Louis BonjonRue de l'Hôtel de ViLe (2011)				
Vedrines	 7.891	45.06725	3.27556	
Saint LOUP parking du plan d'eau à côté du terrain de foot15 100 VEDRINES Saint LOUP (2011)				

regione **F- Auvergne**





























località	area n°	latitudine	longitudine	vedere foto o informazioni nel web
Velzic	 5.724	45.00166	2.54638	
près d'une ancienne gravière aménagée15 590 VELZIC (2011)				
Vernet	 7.154	45.47335	3.44877	
La VARENNE Route d'Issoire D99963 580 VERNET La VARENNEA 25 KM d'Issoire et au S/E par la D999 direction St Germain L'Herm (2011)				
Vezac	 5.717	44.89041	2.51789	
5 Kms au sud d'Aurillac par Arpajon15 130 VEZAC (2011)				
Vic	 5.720	44.98237	2.63152	
SUR CERE Avenue des Tilleuls15 800 Vic sur Cère (2011)				
Vieillevie	 7.893	44.65055	2.38388	
Saint PROJET D 141aire de pique-nique au bord du Lot15 120 VIEILLEVIE Saint PROJET (2011)				
Villefranche	 5.419	46.39500	2.85672	
D'ALLIER Avenue du 8 Mai 1945 D16Près des installations sportives.Parking goudronné avec emplacements délimités. (2011)				
Viverols	 7.161	45.43133	3.88274	
Le Ruisseau63 840 VIVEROLSL'aire se trouve à l'entrée du camping municipal Le Pradoux ** (2011)				
Vorey	 6.610	45.18672	3.90478	
A Vorey pour trouver l'aire suivre Le fléchage camping des Moulettes.L'aire se trouve juste après Le camping et est indépendante.Vorey se trouve à une au Nord du Puy-en-Velay. (2011)				
Ytrac	 5.711	44.91514	002.36415	
Impasse Jean de la FontaineCentre culturel15 130 YTRAC - (2011)				

Grecia

















GR - Cefalonia

Argostoli	 4.372	38.1909180	020.4720720	http://www.arcipelagoverde.it/eco/grecia/cefalonia.html
 Cefalonia: Campeggio di Argostoli. è posto alla fine della città. Prendere il lungomare in direzione nord, finita la città proseguire per circa 3 km fino al campeggio. Per andare in spiaggia occorre attraversare la strada. (Giu.2009)				
Assos	 4.374	38.3777700	020.5417900	http://www.arcipelagoverde.it/eco/grecia/cefalonia.html
 Cefalonia. Ad Assos ci sono due parcheggi noi scegliamo di fermarci a quello che si arriva girando al bivio posto poco prima del paese sulla destra. Bellissimo centro abitato, da non perdere la passeggiata verso il castello. (giu.2009)				
Divarata - Myrtos	 4.379	38.3364940	020.5359910	http://www.arcipelagoverde.it/eco/grecia/cefalonia.html
Parcheggi lungo la strada, presso Divarata. Buoni per passare la notte in prossimità della baia di Myrtos. A Myrtos divieto assoluto di parcheggio dalle 21 alle 8 del mattino. Il guardiano notturno dello stabilimento comunica la presenza di eventuali contravventori. La baia è senz'altro la più bella dell'isola, è fornita di docce, WC e bar. (Giu.2009)				
Fiskardo	 4.378	38.4586680	020.5760220	http://www.arcipelagoverde.it/eco/grecia/cefalonia.html
Parcheggio con alberi, vicinissimo al centro e ad una spiaggetta, segnalato. (giu.2009)				
Jerusalem-isola di Cefalonia	 4.224	38.425256	20.545083	
 Presso la taverna di Odissea che parla bene l'italiano.Possibilità di scaricare solo le cassette,acqua non potabile.Costo:10€/camper,3€/pers.compresa 220v e doccie calde.Mare ottimo (14/12/2013 17:15:35)				
Katelios Beach	 4.373	38.0655870	020.7750700	http://www.arcipelagoverde.it/eco/grecia/cefalonia.html
 Cefalonia. Dalla strada che collega Skala a Kato Katelios, prendere la stradina asfaltata in discesa con indicazione Katelios beach. Arrivati nel lungomare la strada diventa sterrata. Parcheggio lungo la strada. Spiaggia sabbiosa e piccole dune. (giu.2009)				
Lakadakia	 2.098	38.17680	20.35112	
 Piccolo parcheggio a ridosso di una piccola baia isolatissima,mare stupendo.C'è una doccia dalla quale è possibile caricare acqua (14/12/2013 18:00:07)				
Lixouri	 4.383	38.1977470	020.4398840	http://www.arcipelagoverde.it/eco/grecia/cefalonia.html
in prossimità del porto, passata la palazzina dell'autorità portuale, accanto al pontile d'attracco c'è uno spiazzo sterrato, usato anche come campo sportivo oltre che come parcheggio. (lug.2009)				



regione **GR - Cefalonia**












<i>località</i>	<i>area n°</i>	<i>latitudine</i>	<i>longitudine</i>	<i>vedere foto o informazioni nel web</i>
Poros 	1.025	38.16418	20.76587	
Parcheggio alla fine della strada sterrata. Spiaggia con ciotoli. (14/12/2013 18:24:04)				
porto Atheras 	2.302	38.335732	20.411053	
Parcheggio a ridosso di una piccola spiaggia. Taverne con ottimo pesce (14/12/2013 17:53:58)				
Sami 	 4.377	38.2492310	020.6380190	http://www.arcipelagoverde.it/eco/grecia/cefalonia.html
Cefalonia: Camping di Sami in località Karavomylos. (giu.2009)				
Sami 	 4.376	38.2553720	020.6523380	http://www.arcipelagoverde.it/eco/grecia/cefalonia.html
Nel lungomare di Sami. Parcheggio posto all'inizio della stretta strada che va alla bellissima baia di Antisamos, da non perdere. Ad Antisamos non è possibile fermarsi la notte. Questo parcheggio invece è tranquillo e vicinissimo al centro. Lì vicino una piccola spiaggia con docce. (giu.2009)				
Zola 	 4.375	38.3096100	020.4836500	http://www.arcipelagoverde.it/eco/grecia/cefalonia.html
Cefalonia: Da Agon prendere la stradina asfaltata che scende verso Zola. Striscia di terra che unisce le due penisole più grandi di Cefalonia. Pochi i posti lungo la strada sterrata che cammina nel lungomare. La spiaggia migliore si trova in fondo lato Agon ove si trova anche un bar e una taverna. (giu.2009)				
Zola-porto Kiriaky 	 1.017	38.31042	20.488949	
Sulla stretta strada sterrata che costeggia il mare ampio parcheggio di una taverna, a gradoni con doccia fredda. Possibilità di scaricare le cassette e caricare acqua, no elettricità. 7€/notte, pagamento anticipato ogni mattina, tutto compreso. (14/12/2013 17:34:14)				
GR - centro				
Ag. Joannis 	2.107	38.21458	22.95981	
Piccolo parcheggio incassato in una gola a servizio di un porticciolo. Mini spiaggetta e ottima taverna dove poter mangiare pesce freschissimo pescato giornalmente a buoni prezzi. (15/12/2013 17:31:13)				
Agria 	1.783	39.3291000	023.0123600	
N 39,32910 E 23,01236 da Volos prendere per Agria e tenersi sempre sul lungomare, alla fine dal paese possibilità di sosta bordo mare in luogo abbastanza tranquillo ed illuminato, molo con scalette per scendere in acqua, profondità iniziale circa un metro, in paese tante fontanelle e taverne bordo mare. (Giovanni ott.2010)				
Alepochori 	 4.673	38.0735010	023.1610380	http://www.arcipelagoverde.it/grecia/alepochori.aspx
Parcheggio accanto alla spiaggia, litorale ovest. (roby lug.2010)				
Astakos 	1.840	38.5350800	021.0879100	http://www.arcipelagoverde.it/italia/sardegna.aspx
N 38,53508 E 21,08791 (230 km a sud di Igoumenitsa) in questo piccolo paese situato in una piccola baia con vista su tante isole possibilità di sosta a bordo mare in tranquillo parcheggio non asfaltato all'ingresso lato sud dell'abitato, di fronte alla stazione di servizio Revoil. Acqua al porto subito dopo l'Hotel Poseidon. (Giovanni ott.2010)				
Atene 	 1.815	38.009407	23.672308	
Camping Athena Anacrentoss 3. Si consiglia parcheggiare lontano dalla strada, rumoroso di notte WIFI gratuito (20/07/2016 20:30:14)				
Delfi 	4.329	38.4804280	022.5007710	http://www.arcipelagoverde.it/viaggiare/grecia/grecia2004/delfi/delfi.htm
Nel parcheggio della zona archeologica. Posta sul fianco del monte Parnaso, è una delle più importanti zone archeologiche del mondo. E' possibile ammirare: la necropoli sui fianchi della montagna, la fonte Castalia, ritenuta sacra dagli antichi greci. (giu.2004)				
Evia - Karystos 	 4.669	38.0113010	024.4067930	http://www.arcipelagoverde.it/grecia/karystos.aspx
Ad ovest della città: lunga striscia di spiaggia. Possibile parcheggio all'ombra. Docce in spiaggia. Sosta consentita ai camper. (Roby lug.2010)				
Evia - Limnionas 	 4.671	38.2427260	024.2464390	http://www.arcipelagoverde.it/grecia/limnionas.aspx
Parcheggio su strada o taverna. Baia bellissima con numerose grotte marine. (roby lug.2010)				
Evia - Vassilika 	 4.330	38.9690920	023.3773220	http://www.arcipelagoverde.it/viaggiare/grecia/grecia2004/vassilika/vassilika.htm
Ampie possibilità di parcheggio nel lungomare. (giu.2004)				
Evia - Zarakon 	 4.672	38.3157420	024.2259370	http://www.arcipelagoverde.it/grecia/zarakon.aspx
Parcheggio in spiaggia con docce. Baia raccolta con porticciolo. Bello il mare, sporca di rifiuti la spiaggia. (roby lug.2010)				
Evia- Karystos 	 4.670	37.9921080	024.4645290	http://www.arcipelagoverde.it/grecia/karystos.aspx
Ad est della città località Kavos beach: splendida baia con bar ristoro, docce. Parcheggio sulla spiaggia. (Roby lug.2010)				

regione **GR - centro**






località	area n°	latitudine	longitudine	vedere foto o informazioni nel web
Evia Sud - Ag.apostoli 	P 5.246	38.408847	24.198456	500 metri a est del porticciolo. Acqua all'inizio della banchina. Taverne e supermarket. (Massimo lug.2011)
Isthmia 	P 1.703	37.9184500	023.0083700	N 37,91845 E 23,00837 per vedere da vicino le navi che attraversano il canale di Corinto il punto migliore si trova a Isthmia in un grande piazzale proprio sul canale e vicinissimo al ponte sommergibile, ci si può passare anche la notte, illuminato e tranquillo (Giovanni ott.2010)
Itea 	P 2.684	38.43067	22.42882	Parcheggio tra le vie. Possibilità di fare acqua all'angolo del campo sportivo. I parcheggi del porto turistico sono out per i camper benché siano completamente vuoti. (Franco Tanderi ott.2012)
Itea 	P 2.505	38.43067	22.42882	All'angolo del campo sportivo. I parcheggi del porto turistico sono out per i camper benché siano completamente vuoti (18/10/2012 13.53.27)
Karistos 	P 2.732	38.00833	24.43687	Nel parcheggio di una taverna sul mare. Taverna da consigliare per i prezzi e per l'ottima cena. (Franco Tanderi ott.2012)
Kryoneri   	P 3.034	38.33659	21.58168	https://www.facebook.com/Nostoskavountripa/ Nostos Beach Bar. Very friendly owner Mrs Flora and staff. Non charge for the place, just have a drink - coffe or eating something of great home made greek cuisine. Water tap - wc disposal is free. Power supply 220V (with charge). Very nice place for swimming and relaxing, specialy from June - 15 of July and 25 of August - 30 of September. We visited this spot during summer touring in Greece. It's a convinient place due its short dinstance from Patra's port. Nostos Beach Bar. Proprietario molto cordiale, la signora Flora e il personale. Non pagare per il posto, solo un drink - caffè o mangiare qualcosa di ottima cucina greca fatta in casa. Rubinetto dell'acqua - lo smaltimento del wc è gratuito. Alimentazione 220V (con carica). Posto molto bello per nuotare e rilassarsi, specialmente da giugno al 15 luglio e dal 25 agosto al 30 settembre. Abbiamo visitato questo posto durante i tour estivi in Grecia. È un posto conveniente per via della sua breve distanza dal porto di Patras. (07/06/2019 10:12:50)
Malakonta 	P 2.735	38.39293	23.78170	Parcheggio sul mare, rumoroso, senza servizi ma vicino ad una taverna. (Franco Tanderi ott.2012)
Markantonata-isola di Cefalonia	P 2.081	38.46290	20.55356	Ottimo parcheggio per chi come noi, sbarcati a Fiskardo, non riuscivamo a trovare posti liberi nel paese per passare la notte. Molto silenzioso, nei pressi c'è una taverna. (14/12/2013 17:04:47)
Mitikas	P 1.814	38.6676200	020.9482200	Mitikas N 38,66762 E 20,94822 (140 km a sud di Igoumenitsa) in questo piccolo paese in una posizione stupenda tra mare, monti e isole possibilità di parcheggio sul molo di fronte all'isola di Kalamos. Acqua in paese nel piazzale davanti alla chiesa. Ristoranti e negozi. (Giovanni ott.2010)
Porto Boufalo   	P 3.690	38.3008400	024.1184500	http://www.arciipelagoverde.it Parcheggio sul tratto che protegge il porticciolo, dopo il piccolissimo abitato, ombra eucalipto, possibilità di approvvigionarsi acqua in porto. (Arcipelago lug.2010)
Sergoula's Beach   	P 4.328	38.3854430	022.0649190	http://www.arciipelagoverde.it/viaggiare/grecia/grecia2004/igoumenitsa_evia.htm Nel lungomare diverse possibilità di sosta. Docce e possibilità di fare acqua. (giu.2004)
Termopiles 	P 4.331	38.7986260	022.5452840	http://www.arciipelagoverde.it/viaggiare/grecia/grecia2004/igoumenitsa_evia.htm Luogo della storica battaglia dell'esercito greco contro quello persiano. Qui un eroico generale si sacrificò con i suoi per cercare di fermare gli invasori. Possibilità di rifornirsi di acqua. (giu.2004)
Vasilikiisola Di Lefkada	P 1.819	38.6279700	020.6071100	sosta a bordo mare su ghiaia e roccia tritata in prossimità del piccolo porto circondato da ristoranti e negozi. Nella baia antistante viene praticato intensamente il windsurf e la vela con condizioni di vento spesso favorevoli. In ottima posizione panoramica anche la città di Nidri che incontrerete nella strada costiera orientale. Acqua qualche km dopo Vasiliki, sulla sinistra, in direzione Nidri (Giovanni ott.2010)


















GR - Creta

Agioou Nikolaos	P 2.227	35.279495	25.724043	In riva al mare (26/07/2018 13:50:00)
Elafonissi  	P 4.353	35.2716280	023.5435130	http://www.arciipelagoverde.it/grecia/creta.aspx Da Kandanos (la strada che passa vicino alla costa è sconsigliata, perché non adatta ai camper). Si gira per Elafonissi passando per Aliki. Arrivati ad intercettare la strada proveniente da Kissamos, girare a sinistra, passando Elos, Louhio e Vathi seguendo le indicazioni per Elafonissi. In riva al mare la sabbia è rosa, l'intensità














località	area n°	latitudine	longitudine	vedere foto o informazioni nel web
cambia a seconda di come si infrange l'onda. La spiaggia è bianca, ma se la si osserva bene da vicino si intravedono dei puntini rosa, sono i resti di migliaia di conchigliette. Che si concentrano sulla battigia e creano il caratteristico colore rosaceo. (lug.2005)				
Elountas 	P 2.229	35.271335	25.723547	http://www.arcipelagoverde.it/grecia/creta.aspx
parcheggio accanto al mare utile per una sosta in attesa dell'imbarco (25/07/2018 16:37:31)				
Falassarna 	P 4.354	35.4893070	023.5797260	http://www.arcipelagoverde.it/grecia/creta.aspx
Ampie possibilità di sosta in tutto il lungomare, anche qui la battigia è rosa. Da Kissamos prendere la direzione per Falassarna. Dietro ad una lunga spiaggia, oggi vediamo tutta una zona adibita a coltivazione in serra o olivi. Un tempo quest'ultima era sommersa dal mare per altri 300 o 400 metri. I reperti antichi indicano che Falassarna era un grande centro navale e commerciale. (lug.2005)				
Festos 	P 4.351	35.0516110	024.8106460	http://www.arcipelagoverde.it/grecia/creta.aspx
Parcheggio dell'importante sito archeologico dell'isola, da visitare. Dalla strada nazionale 97 e si prosegue per Agii Deki. Proseguendo sulla strada deviare a sinistra al bivio per Festos. (lug.2005)				
Francokastello 	P 2.237	35.182283	24.234356	http://www.arcipelagoverde.it/grecia/creta.aspx
Parcheggio area archeologica vicino al mare, WC pubblico (30/07/2018 18:23:37)				
Ierapetra 	P 4.349	35.0087300	025.8213400	http://www.arcipelagoverde.it/grecia/creta.aspx
Camping Koutsounari. Il camping si trova a 7 km a est di Ierapetra direttamente sulla spiaggia ed è ben segnalato. Il campeggio non è grande, la zona riservata ai camper è posta di fronte alla spiaggia, ogni postazione è ombreggiata da una stuoia di canne sia sopra che ai lati, tenute su da robusti tubi innocenti. (lug.2005)				
Itanos	P 4.347	35.2646100	026.2628710	http://www.arcipelagoverde.it/grecia/creta.aspx
In una splendida baia con annesso sito archeologico. Da Iraklio prender la superstrada E75 per Agios Nikolaos. Arrivati al semaforo posto a 2 Km dall'abitato di Agios Nikolaos, girare a sinistra per Elinika. Superata Elinika proseguire fino a Elounda. Invece per arrivare a Vai occorre tornare indietro ad Agios Nikolaos, prendere la strada per Sitia e proseguire fino a Palekastro. Qui girare a sinistra per Vai. Infine si arriverà ad un bivio in cui andando dritti si arriva a Itanos, girando invece a sinistra si arriva a Vai. (giu.2005)				
Kalives 	P 4.356	35.4633770	024.1583200	http://www.arcipelagoverde.it
Da Hania si prosegue in direzione di Rethimno, uscire per Kalives, poco dopo Kalami alla fine della discesa prendere a sinistra per il mare. Strada stretta tra ulivi al bivio proseguire dritti per la spiaggia. (lug.2005)				
Kissamos 	P 4.355	35.5177900	023.6379450	http://www.arcipelagoverde.it/grecia/creta.aspx
Parcheggio del porto di Kissamos dove partono le navi turistiche per Gramvussa e Balos, resti della fortezza veneziana e mare dai colori stupendi. Possibilità di scaricare la cassetta nel WC portuale. Fontanella attacco mezzo pollice. (lug.2005)				
Knossos 	P 4.357	35.2994320	025.1610530	http://www.arcipelagoverde.it/grecia/creta.aspx
Nel parcheggio a pagamento dell'importantissimo sito archeologico. Il grande Palazzo di Cnosso, il più importante sito archeologico dell'età del bronzo, sorge nella parte centrale dell'isola di Creta, a 4 km dal mare e da Iraklion. Come gli altri palazzi della Creta minoica, anche quello di Cnosso costituiva il centro politico, religioso ed economico e possedeva inoltre un carattere sacro. L'area del palazzo era di 22.000 mq, con più piani molto complessi ed intricati. (giu.2005)				
Paleochora 	P 4.854	35.2376370	23.6930590	http://www.arcipelagoverde.it/grecia/creta.aspx
Campeggio per camper molto tranquillo e semplice sul mare (segnalata da: Gianluca 2010 il ott 2010)				
Schisma Elountas	P 3.730	35.293415	25.729345	http://www.arcipelagoverde.it/grecia/creta.aspx
parcheggio panoramico con vista sulle isole (26/07/2018 05:53:57)				
Sitia 	P 3.076	35.009668	26.095693	http://www.arcipelagoverde.it/grecia/creta.aspx
Diverse spiagge con possibilità di sosta libera. Lungo la strada che costeggia il mare si trovano docce, fontanella acqua e wc (19/07/2018 08:46:14)				
Sougia 	P 4.352	35.2487700	023.8148000	http://www.arcipelagoverde.it/grecia/creta.aspx
Strada che collega la E 75 a Paleochora, arrivare a Kantanos. Qui prendere la deviazione a sinistra per Sougia, incontrando nell'ordine: Anissarakis, Temenia, Rodovani, Moni. Arrivati sul lungomare di Sougia girare a sinistra e scendere sulla strada sterrata che costeggia la spiaggia, attraversando un letto di un fiume in secca. L'abitato di Sougia è costituito da poche case, praticamente tutte pensioncine e affittacamere, il lungomare è tutto costituito da bar e taverne. Qui praticamente ci sono tutti i confort di un normale campeggio: docce in spiaggia, bar con taverna, e possibilità di campeggiare in assoluta tranquillità. (lug.2005)				
Timpaki 	P 4.233	35.074632	24.745348	http://www.arcipelagoverde.it/grecia/creta.aspx
Lunga spiaggia con molte possibilità sosta libera. Possibilità docce e acqua. Attenzione in spiaggia ai nidi di Careta Careta. 30/07/2018				

regione **GR - Creta**

località	area n°	latitudine	longitudine	vedere foto o informazioni nel web
Tsoutsouros 	P 4.350	34.9862080	025.2981380	http://www.arcipelagoverde.it/grecia/creta.aspx
In spiazzo adiacente alla spiaggia. Dalla strada nazionale 97 a Kato Kasteliana girare a sinistra per Tsoutsouros. Percorrere la strada ricca di curve e burroni, arrivati al paese girare a sinistra per Arvi. Alla fine di Tsoutsouros girare a destra prendendo una strada sterrata per il mare. L'antica città di Inatos sorgeva dove ora c'è Tsoutsouros, Serviva come porto a Priansos, la -città-stato- del tempo, situata vicino al villaggio di Kasteliana. (lug.2005)				
Xerokampos	P 4.348	35.0365310	026.2200920	http://www.arcipelagoverde.it/grecia/creta.aspx
Nel lungomare. Da Vori si gira per Etia, Armeni, Handras e infine per Ziros. Successivamente seguire le indicazioni per Xerokambos. (giu.2005)				
Xerokampos	P 2.244	35.028085	26.208930	
Alla fine del lungomare prendere la strada sterrata che prosegue lungo la costa. Ottimo per campeggio libero. Luogo selvaggio con scivolo per barche (21/07/2018 09:37:02)				
GR - nord				
Agia Marina	P 5.235	40.8032600	024.2712700	
Strada Tessalonikis-Kavalas altezza di Agia Marina, prendere a sinistra stradina che passa sotto la strada in direzione del mare, possibile sosta notturna. Spiaggia ciottolosa. (lug.2011)				
Agiasma	P 3.289	40.8609760	024.6332690	http://www.arcipelagoverde.it/itinerari/greciaTurchia2011.aspx
Oltre l'abitato di Agiasma spiaggia vicino ad una salina. Occorre passare la città di Kavala uscire dall'autostrada ed arrivare ad Agiasma, al semaforo girare a destra, proseguendo fino alla fine di Agiasma. Qui finisce la strada asfaltata ed iniziano circa 4 km di strada bianca abbastanza larga. Il paesaggio intorno a noi è ad agricoltura intensiva, ricco di fossi utilizzati per l'irrigazione. Si prosegue sempre dritti in tutti gli incroci ignorando tutte le strade che si diramano da quella principale. Alla fine si vede il mare sulla sinistra e la salina sulla destra. Mare ottimo per Kayak e windsurf. (luglio 2011)				
Agios Nicolaos	P 4.343	40.3098900	023.6959200	http://www.arcipelagoverde.it/viaggiare/grecia/grecia2007/itinerario/itinerarioPenisolaCalcidica.htm
Spiaggia nei pressi di Agios Nikolaos. (giu.2007)				
Alexandropoli 	P 5.239	40.8460800	025.8551500	
Campeggio comunale di Alexandropoli, sul mare. Ottimi servizi, bagni puliti, ombra, piazzole molto grandi. 24€ a camper fino alle ore 14 del giorno dopo. (lug.2011)				
Asprovalta	P 5.125	40.7137800	23.7061300	
Parcheggio nel lungomare.				
Erasmio Beach 	P 5.236	40.8954800	024.8609500	
Spiaggia con docce e WC, possibilità di fare acqua e svuotare cassetta. Pineta con molti campeggiatori liberi. Bella la spiaggia ben attrezzata.(lug.2011)				
Gialos-isola di Lefkada	P 3.210	38.673315	20.557812	
Piu possibilita di sosta su spiaggia di sabbia con un mare stupendo.La strada per accedervi è impegnativa per mezzi over 7mt.Nessun tipo di servizio,2 taverne (14/12/2013 16:52:02)				
Igoumenitsa	P 4.395	39.5111100	020.2203800	
Parcheggio in ombra abbastanza caotico, docce sulla spiaggia, la notte molto rumoroso per le discoteche. (Franco ago.2009)				
Igoumenitsa	P 4.332	39.5144000	020.2144400	http://www.arcipelagoverde.it/viaggiare/grecia/grecia2007/igoumenitsa/igoumenitsa.htm
A nord della città. Sosta all'ombra di alberi di eucalipto. Tratto di spiaggia fornito di doccie. (giu.2007)				
Kalamitsi 	P 4.340	39.9900200	023.9892990	http://www.arcipelagoverde.it/viaggiare/grecia/grecia2007/kalamitsi/kalamitsi.htm
In un piccolo campeggio. Kalamitsi si trova nella penisola di Sithonia. E' distante 6 chilometri da Sikia.Ha un bellissimo golfo con isoletta raggiungibile a nuoto. La sabbia è bianchissima e i colori del mare sono splendidi. La maggior parte del litorale è occupato da stabilimenti balneari con caratteristici bar sulla spiaggia. Oltre al campeggio ci sono alberghi e affittacamere. Sull'unico parcheggio di fronte alla spiaggia è vietata la sosta ai camper, e cosa unica in tutta la penisola Calcidica, il cartello è scritto anche in italiano! (giu.2007)				
Kanali	P 3.209	39.06193	20.69444	
Sola possibilita di carico acqua,a fianco di una chiesetta (14/12/2013 16:38:18)				
Kanali Beach	P 1.824	39.0549700	020.6999100	
N 39,05497 E 20,69991 sosta su prato pianeggiante ,bella spiaggia , ambiente selvaggio con ottimo panorama;negozi a 2 km (Giovanni ott.2010)				
Keramoti 	P 3.601	40.8573900	024.6870220	http://www.arcipelagoverde.it/itinerari/greciaTurchia2011.aspx
Arrivare in fondo all'abitato di Keramoti, dopo il porto proseguire fino alla strada sterrata che porta ad una pinetina ed a un parcheggio sulla spiaggia. (lug.2011)				

<i>località</i>	<i>area n°</i>	<i>latitudine</i>	<i>longitudine</i>	<i>vedere foto o informazioni nel web</i>
Koufos 	P 4.346	39.9669110	023.9231290	http://www.arcipelagoverde.it/viaggiare/grecia/grecia2007/itinerario/itinerarioPenisolaCalidica.htm
Sulla spiaggia nel lungomare prima del centro abitato. Acqua al porto, ma è sconsigliabile metterla nei serbatoi perché salmastra. La polizia ha mandato via tutti i camper, solo una famiglia greca si è opposta ed è rimasta. (Franco ago.2009)				
Lycia 	P 2.706	39.15768	20.56238	
Possibilità di prendere acqua in taverna.(Franco Tanderi ott.2012)				
Metamorfossi 	P 4.336	40.2286110	023.6025000	http://www.arcipelagoverde.it/viaggiare/grecia/grecia2007/metamorfossi/metamorfossi.htm
E' una cittadina piena di parchi attrezzati per i bambini. Ci sono sotto i pini scivoli e altalene un pò ovunque. Prima di una curva sulla strada che scende al mare una graziosa fontanella ci consente di approvvigionare il camper d'acqua. Possibilità di sosta sotto la pineta lontano dal mare. (giu.2007)				
Nea Nikopoli 	 5.240	40.3197900	021.7517700	
area di sosta con WC su autostrada per Igoumenitsa. Solo scarico cassetta.(lug.2011)				
Ormos Panagias 	P 4.342	40.2347330	023.7315350	http://www.arcipelagoverde.it/viaggiare/grecia/grecia2007/ormosPanagias/ormos_panagias.htm
Nel parcheggio sterrato del porto. Possibilità di rifornirsi d'acqua. Porto di partenza navi turistiche per Monte Athos. (giu.2007)				
Paleiros 	P 2.709	38.79648	20.85477	
Parcheggio sul mare. Doccia gratuita con acqua potabile da cui è possibile fare rifornimento,wc chimico tipo Sebach dove scaricare le cassette.Spiaggia sabbiosa con acqua bassa. (Franco Tanderi ott.2012)				
Paliouri 	P 4.334	39.9611110	023.6752780	http://www.arcipelagoverde.it/viaggiare/grecia/grecia2007/paliouri/paliouri.htm
Paliouri porto è posto in un caratteristico golfo, oltre al porticciolo turistico lungo tutto il litorale sono presenti stabilimenti balneari e un campeggio posto all'estremità est del golfo. Un grosso complesso balneare abbandonato rovina il paesaggio in una zona contornata da macchia mediterranea. (giu.2007)				
Paliouri 	P 4.335	39.9744000	023.6708700	http://www.arcipelagoverde.it
Sulla spiaggia nella pineta e macchia mediterranea dopo Paliouri. Piena libertà di campeggio libero, stupendi i colori del mare, acque cristalline. (lug.2011)				
Port Lagos 	P 5.237	41.0058010	025.1088000	
poco fuori Lagos. Pineta sulla baia, entrare nella pineta, possibilità di sosta all'ombra e rifornimento acqua. Superata la pineta grande spiaggia transitabile, mare poco profondo paludoso. (lug.2011)				
Porto Elena 	P 4.337	40.0334100	023.8123100	http://www.arcipelagoverde.it/viaggiare/grecia/grecia2007/portoElena/porto_elena.htm
Porto Elena è una località della penisola di Sithonia con pochissime abitazioni e una taverna. Un vecchio pontile in legno posto in una piccolissima spiaggia rappresenta l'unico attracco per piccole imbarcazioni di pescatori. Di fronte vicinissima una piccola isola. Qui tutto è piccolo e bello. Almeno tre sono i campeggi presenti nella zona, e tutti collocati nella strada che percorre la costa. (giu.2007)				
Porto Elena 	P 4.338	40.0247100	023.8352100	http://www.arcipelagoverde.it/viaggiare/grecia/grecia2007/portoElena/porto_elena.htm
Da Porto Elena, percorrendo la costa in direzione sud, dopo alcune villette, calette, e un albergo, la strada asfaltata finisce e si arriva ad una piccola pineta costituita da alberi monumentali. In questo tratto di spiaggia è praticato il campeggio libero. (giu.2007)				
Posidi 	P 593	39.974167	23.370556	
Parcheggio su lungomare. Mare splendido. Ampia spiaggia (14/08/2012 15.25.54)				
Pratalia 	P 1.812	39.4463900	020.2748200	
(13 km a sud di Igoumenitsa) N 39,44639 E 20,27482 sosta su asfalto a bordo mare con tanti eucaliptus e ottima spiaggia con docce,a breve distanza dal centro con negozi;montagne attorno,tanto verde,acque calme : pare di essere ai bordi di un lago; posizione ideale per attendere l'imbarco per chi ha scelto Igoumenitsa. (Giovanni ott.2010)				
Sagiada 	P 926	39.625739	20.181638	
Alle spalle delle taverne dove si mangiano ottimi gamberoni al grill.Carico acqua con discrezione qui:39.625532,20.180844 (14/12/2013 16:28:20)				
Sagiada 	P 2.308	39.64117	20.14095	
Parcheggio su spiaggia di ciotoli (14/12/2013 16:21:52)				
Sani 	P 4.333	40.0744440	023.3297220	http://www.arcipelagoverde.it/viaggiare/grecia/grecia2007/sani/sani.htm
Nella vasta pineta. Sani è una località balneare nella penisola di Cassandra. Ci sono alcuni villaggi che limitano la spiaggia libera. Nella zona più a sud di Sani è presente una vasta pineta attraversata da strade sterrate. Con le mountain-bike è possibile percorrere dei bellissimi sentieri che si affacciano sul mare. (giu.2007)				


























regione **GR - nord**

<i>località</i>	<i>area n°</i>	<i>latitudine</i>	<i>longitudine</i>	<i>vedere foto o informazioni nel web</i>
Siviri	 8.899	40.034722	23.360833	
Parcheggio sterrato al centro del paese. Paesino carino, taverne sulla spiaggia (Stefano Camperfly 14/08/2012 15.36.17)				
Skala fourkas	 8.900	39.995	23.381111	
Parcheggio su un piazzale sterrato fronte mare. Nel paese. Ampia spiaggia (Stefano 14/08/2012 15.31.14)				
Stagira	 4.345	40.5724700	023.8204100	http://www.arcipelagoverde.it/viaggiare/grecia/grecia2007/itinerario/itinerarioPenisolaCalidica.htm
Bella spiaggia, visibile dalla strada. Per accedervi occorre introdursi in una stretta stradina in discesa. Affollata da campeggiatori liberi e fuoristrada. (Franco ago.2009)				
Stavros	 4.394	40.6641520	023.7042050	
Ampi parcheggi, tranquilli, con possibilità anche di sosta notturna. (Franco ago.2009)				
Stratoni	 4.344	40.5110360	023.8262000	http://www.arcipelagoverde.it/viaggiare/grecia/grecia2007/stratoni/stratoni.htm
	E' una cittadina sviluppatasi a fianco alla miniera di estrazione di minerale tra cui l'argento. La cittadina è cresciuta grazie all'apporto di manodopera venuta da diverse regioni. Bagni pubblici con acqua e possibilità di scarico. Rumoroso di notte per la vicinanza di una discoteca. L'ex campo sportivo è stato recintato ed ora si paga 8€/24h. (Franco ago.2009)			
Toroni	 4.393	39.9912800	023.8921300	
Qui, appena arrivati, (c'erano altri 5 camper) è arrivata la polizia che ci ha detto che lì si poteva solo parcheggiare per il bagno e che era vietato fermarsi per la notte. Siamo andati subito via, altri si sono fermati senza problemi. (Franco ago.2009)				
Toroni	 4.339	39.9773500	023.9042300	http://www.arcipelagoverde.it/viaggiare/grecia/grecia2007/toroni/toroni.htm
	Alla fine della baia di fronte fortezza bizantina. Mare pulitissimo. spiaggia attrezzata con docce e possibilità scarico cassetta nel WC, scavi archeologici fortezza Bizantina. (giu.2007)			
Venna	 5.238	41.0202100	025.5250900	
 	sulla autostrada per e da Alexandropoli in entrambi i sensi di percorrenza. Scarico CS non segnalato alzare il tombino di cemento posto a destra dei bagni (indicato dal personale di pulizia bagni sempre presente) (lug.2011)			
Vourvourou	 4.341	40.1918800	023.8093600	http://www.arcipelagoverde.it/viaggiare/grecia/grecia2007/vourvourou/vourvourou.htm
Si trova all'estremità sud-est del centro abitato. Si tratta di un parcheggio sito in una zona costituita da ville residenziali. Poco lontano due splendide spiagge. (giu.2007)				
















GR - Peloponneso

Agiannakis	 2.231	37.349665	21.693656	
	Vasta area a ridosso delle dune e lunghissima spiaggia			
Agios Fokas	 1.889	36.5956600	023.0612100	
	N 36,59566 E 23,06121 13 km a su di Monemvasia si trova questo incantevole luogo dove si sosta in un piccola penisola quasi interamente circondata dal mare; camminando su di un piccola diga si raggiunge un isolotto su cui sorge una piccola chiesa con annesso cimitero. Davanti alla chiesa si trova una fontana con rubinetto. Vista impagabile: mare ovunque, monti e in lontananza la rocca di Monemvasia. E di notte milioni di stelle, con le poche luci del paesino che pare un presepe. Sosta imperdibile e momenti indimenticabili. (Giovanni ott.2010)			
Agios Joannis	 4.392	39.4144000	023.1657000	
Parcheggio pubblico con acqua e bagni pubblici (Franco ago.2009)				
Agios Nikolaos	 1.700	36.8230700	022.2836500	
(45 km a sud da Kalamata) N 36,82307 E 22,28365 possibilità si sosta in un ampio tranquillo spiazzo sterrato fronte mare, adiacente al porto; interessante borgo marinaro con bella vista verso i monti Taigeto; acqua al porto, ristoranti e negozi a poche decine di metri. (Giovanni ott.2010)				
Agios Vasilios	 4.391	38.3469500	022.3590000	
Possibilità di sosta libera. No scarico, acqua ad Itea (38.430745 22.429023) (Franco ago.2009)				
Akratas	 4.317	38.1717030	022.3168640	http://www.arcipelagoverde.it/viaggiare/grecia/grecia2003/akratas/akratas.htm
	Sul lungomare viaggiando da Kiato in direzione di Patrasso in prossimità della città di Aigio, si incontra un ponte passante sopra la ferrovia. Poco prima del ponte uno stradello in cemento scende fino alla spiaggia e ad un piccolo porticciolo. La spiaggia è sabbiosa e l'acqua limpidissima. Sulla spiaggia un chiosco bar in stile giamaicano. (giu.2008)			
Akro Tenaro	 1.721	36.4025000	022.4861700	
(Capo Tenaro) N 36,4025 E 22,48617 piccolo spiazzale sterrato su cui parcheggiare per raggiungere a piedi (1 ora di cammino) la punta più a sud dell'Europa Continentale. Vicino al piazzale i resti ben conservati della				
















regione **GR - Peloponneso**

località	area n°	latitudine	longitudine	vedere foto o informazioni nel web
residenza dell'oracolo della morte ed i resti di una residenza romana. Luogo molto suggestivo. L'escursione sino al faro, seguendo un sentiero chiaramente tracciato, l'obolo che lascerete su uno dei tre cippi che troverete nell'antro dell'oracolo vi trasmetteranno indimenticabili emozioni (Giovanni ott.2010)				
Almiri	 4.319	37.8421220	023.0158070	http://www.arcipelagoverde.it
In fondo all'abitato percorrendo il lungomare, presso un campo di calcio. Spiaggia con qualche rifiuto. (giu. 2008)				
Arcaghelos	 2.217	36.630397	22.881453	
Golfo molto bello				
Archea Epidauros	 1.788	37.6414900	023.1586600	http://www.arcipelagoverde.it/Grecia/peloponneso2008.aspx
N 37,64149 E 23,15866 grande piazzale sterrato da cui parte il sentiero per la spiaggia di Kalamaki, molto tranquillo, piccolo golfo antistante con vista panoramica su varie isole, rubinetto acqua dove c'è la doccia, esiste cartello di ATTENTION NO CAMPING ma la sosta è tollerata (all'imbocco della strada che indica la spiaggia di Kalamaki esiste uno sbiadito cartello che vieta il transito a pullman, mezzi pesanti e autocaravan: non fateci caso) (Giovanni ott.2010)				
Astros	 2.220	37.437488	22.746257	
Spiazzo sterrato ai bordi di una spiaggia di sabbia. Molto frequentato dai camperisti				
Bouka Beach (kalamata)	 4.386	37.0148980	021.9975310	
	Da Messene prendere per Aghios Konstantinos e per Bouka beach. Parcheggio gratuito, in ombra, di fronte ad un ristorante. (con il permesso del ristoratore). Fontanelle con acqua, scarico presso i bagni pubblici nei pressi di un campo sportivo. (Franco ago.2009)			
Castro	 2.086	37.89009	21.11204	
	Sul mare con una bellissima spiaggia di sabbia, di fronte all'isola di Zacinto. A pochi metri la taverna di Zachis con possibilità di acqua e scarico cassette dietro permesso del taverniere. (15/12/2013 16:38:31)			
Elafonissos	 4.327	36.4902780	022.9447220	http://www.arcipelagoverde.it/viaggiare/grecia/grecia2008/elafonissos/elafonissos.htm
	Percorrendo la strada del lato occidentale dell'isola dopo l'abitato di Elafonissos, si arriva alla bellissima spiaggia di Panagias qui c'è un'ottima area camper completa di docce e possibilità di scarico e carico acqua. Costo 10 € al giorno. (giu.2008) Di recente abbiamo avuto segnalazioni che la polizia invita tutti i camper ad entrare nel campeggio Simos.			
Elafonissos	 4.326	36.4759630	022.9783340	http://www.arcipelagoverde.it/viaggiare/grecia/grecia2008/elafonissos/elafonissos.htm
	Percorrere la strada lato orientale dell'isola dopo l'abitato di Elafonissos, al bivio girare a destra. Presso il campeggio Simos. Ottimo campeggio. Nella baia adiacente è presente anche un parcheggio camper gestito dal bar. (giu.2008)			
Elea	 2.230	37.369423	21.686858	
	Ampia pineta metà di molti camperisti subito prima di un'ampia spiaggia			
Epitalio Paralia	 1.900	37.6067100	021.4629100	
	N 37,60671 E 21,46291 se vi trovate dalle parti di Olympe o Pyrgos e non cercate spiagge caraibiche o Rimini potete passare un giorno o due in questo luogo molto suggestivo e sorprendente. Il parcheggio, illuminato e su asfalto, per 2 camper si trova vicino alla chiesetta oppure potete parcheggiare su un prato con ghiaia vicino all'unica taverna del posto. Lunga spiaggia sabbiosa e selvaggia. (Giovanni ott.2010)			
Finikoundas	 4.312	36.8060540	021.8005760	
	Campeggio Anemomilos. Sulla grande spiaggia prima dell'abitato. Tutti i servizi compreso internet-café. (lug.2003)			
Gialova - Pilos	 2.439	36.952778	21.695833	http://www.arcipelagoverde.it/Grecia/peloponneso2012.aspx
	Il campeggio è sulla strada costiera kyparissia-Pylos è ben segnalato. Adatto ai portatori di handicap. Apertura dal 15 aprile al 15 ottobre. Ottimi servizi, wifi gratuito e internet veloce. In riva al mare, gratuiti ombrelloni e lettini. Frigo e freezer a disposizione dei clienti, parco giochi bambini. (lug.2012)			
Gytheio - Valtaki	 1.806	36.78889	22.58211	http://www.arcipelagoverde.it/Grecia/peloponneso2012.aspx
	Provenendo da Gytheio si vede un lungomare con un vascello incagliato, scendere e imboccare la strada a destra che porta al mare, manovra difficile perché l'imbocco della strada è parallelo a quella che state percorrendo. Ampio piazzale dietro le dune e la spiaggia, si può sostare in campeggio libero. Mare cristallino e taverna nelle vicinanze. (lug.2012)			
Iria	 4.321	37.4893000	022.9917430	http://www.arcipelagoverde.it/viaggiare/grecia/grecia2008/peloponneso2008.htm
	Ampie possibilità lungo tutto il litorale, qualche doccia vicino ad abitazioni. (giu.2008)			
Kakovatos - Zacharo	 2.523	37.46127	21.63537	http://www.arcipelagoverde.it/Grecia/peloponneso2012.aspx
Dopo Zacharo viaggiando in direzione sud sulla strada litoranea e poco prima l'abitato di Kakovatos imboccare la strada a destra che superando la pineta porta al mare. Parcheggio sul mare molto tranquillo. (lug.2012)				









regione **GR - Peloponneso**

località	area n°	latitudine	longitudine	vedere foto o informazioni nel web
Kalo Nero 	4.384	37.2978220	021.6951550	Possibilità di CS presso la stazione ferroviaria, precisamente in un casottino annesso con bagno alla turca e fontana esterna. Dai primi di luglio la polizia vietava la sosta. (Franco ago.2009)
Kalogria 	1.810	38.1563200	021.3677300	(50 km a sud-ovest da Patrasso) possibilità di sosta in tre grandi parcheggi in terra battuta immersi nella natura nel parco naturale di Capo Araxos. Lunga spiaggia di sabbia finissima, piccole dune che non nascondono il mare, e tanto verde tutto attorno. Niente di simile in tutta la Grecia. Acqua da colonna antincendio, a destra all'ingresso del parcheggio centrale (Giovanni ott.2010)
Kamares 	1.895	36.6792600	022.5224100	N 36,67926 E 22,52241 piccolo golfo con acque limpide e spiaggia pulita che si trova 23 km. a sud di Gythio e 2 km. dopo il piccolo abitato di Kamares ;parcheggio a bordo mare su terra battuta . Assolutamente tranquillo, di notte sarete disturbati solo dal rumore del mare (Giovanni ott.2010)
Karadona 	2.111	37.54307	22.82335	Ampie possibilità di sosta sotto gli eucalipto. (15/12/2013 17:24:07)
Karavostasi 	4.387	36.6961300	022.3779600	Parcheggio gratuito presso la taverna "il faro". Camperstop. Acqua gratuita, no scarico. (Franco ago.2009)
Katakolo 	1.795	37.6484300	021.3174300	N 37,64843 E 21,31743 sempre dalle parti di Olympia potete sostare nel grande parcheggio del porto di questo minuscolo ma vivace centro abitato (è lo scalo di Olympia per le navi da crociera) con tante taverne bordo mare e negozi di souvenirs . Enorme piazzale illuminato e tranquillo con acqua nei giardini adiacenti; rubinetto ai piedi della colonna color verde alta una decina di metri. Possibilità di scarico presso il WC della stazione ferroviaria. Nelle vicinanze museo degli antichi strumenti musicali greci. (Giovanni ott.2010)
Kato Samiko' 	2.094	37.53060	21.57718	Parcheggio su una bellissima spiaggia attrezzata di sabbia fine. Nei pressi una struttura con bagni pubblici con acqua e la cantina di Alex dove si mangia a prezzi irrisori (15/12/2013 16:49:10)
Korfos 	1.716	37.7569900	023.1177200	all'entrata del paese prendere a destra la strada che scende al mare, punto sosta molto tranquillo ,mare pulitissimo, piccolo splendido golfo, spiaggia sassosa con vista su alcune isole, a 700 metri acqua e negozi, non ci andate se avete paura del buio. (Giovanni ott.2010)
Kosmos 	4.324	37.0917000	022.7403000	http://www.arcipelagoverde.it/viaggiare/grecia/grecia2008/peloponneso2008.htm A 1.700 metri di altezza dal mare incontriamo il paese di Kosmos con una splendida chiesa Ortodossa. nel Parcheggio posto sotto la chiesa e torniamo sulla piazza principale. Qui bar e una taverna hanno tavolini che occupano quasi tutta la piazza. (giu.2008)
Kotronas (githio) 	4.388	36.6183200	022.4944700	Sosta sul molo del porticciolo. Acqua nei pressi, no scarico. (Franco ago.2009)
Krioneri 	4.323	37.3141370	022.8206370	http://www.arcipelagoverde.it/viaggiare/grecia/grecia2008/peloponneso2008.htm Parcheggio presso una Taverna. Baia con colori del mare che vanno dal verde smeraldo al blu. (giu.2008)
Kyparissia 	2.494	37.258333	21.671944	A kyparissia prendere la via lungo il porto. Apertura dal primo aprile al 20 ottobre. In riva al mare, wifi.
Lido Di Skala 	4.389	36.8057000	022.6225600	Da Skala prendere in direzione del mare. Sosta in un piazzale sul mare. Acqua nei pressi, lo scarico delle cassette e delle grigie si faceva in una fossa biologica chiusa da un tappo. Nei pressi c'è un bar- taverna molto spartana. Il bar era alloggiato in una vecchia roulotte, nella taverna si mangiava benissimo e a prezzi molto bassi. La consiglio vivamente. (Franco ago.2009)
Methoni 	1.816	36.8177000	021.7074900	N 36,81770 E 21,70749 parcheggio a bordo mare su asfalto, ottima base per una visita alle rovine del gigantesco castello veneziano o per una mini-crociera alle isole antistanti; si può sostare anche di notte. Spiaggia con sabbia. (Giovanni ott.2010)
Monemvasia 	1.883	36.6860900	023.0395800	N 36,68609 E 23,03958 queste sono le coordinate del parcheggio al porto ,all'imbocco del ponte che porta alla rocca; nello stesso parcheggio sul lato sinistro dello scivolo a mare per le imbarcazioni, davanti all'Hotel Aktaion, c'è il rubinetto per l'acqua potabile; una visita al borgo medioevale Monemvasia rappresenta una sosta obbligata. (Giovanni ott.2010)

regione **GR - Peloponneso**

















località	area n°	latitudine	longitudine	vedere foto o informazioni nel web
Monemvassia 	P 4.325	36.7180310	023.0228210	http://www.arcipelagoverde.it/viaggiare/grecia/grecia2008/monemvassia/monemvassia.htm
Poco prima di Monemvassia troviamo a sinistra una strada per Pori Beach. Parcheggio lungo la spiaggia. Oppure nel porticciolo dell'abitato prima del ponte che porta alla penisola con uno stupendo abitato di origine medioevale. (giu.2008)				
Neo Epidaurò 	P 4.320	37.6794620	023.1520300	http://www.arcipelagoverde.it
In fondo alla strada litoranea. Possibilità di parcheggio direttamente sulla spiaggia. (giu.2008)				
Olimpia 	P 2.489	37.65590	21.62346	http://www.arcipelagoverde.it/Grecia/olimpia.aspx
Area sterrata all'ingresso della città ove è possibile sostare di notte. Il parcheggio dell'area archeologica non è fruibile dopo le ore 20, passa la polizia con in mano la fotocopia di un'ordinanza comunale che vieta il campeggio (secondo la polizia campeggiare è anche dormire o mangiare nel camper) ed invitano tutti a recarsi in albergo) (lug.2012)				
Paralia Aghiou Andrea (nafplio) 	P 4.390	37.3718400	022.7832800	
Parcheggio sul porticciolo. Acqua, i bagni pubblici x lo scarico erano impraticabili. (Franco ago.2009)				
Paralia Astros 	P 1.848	37.4029900	022.7547100	
N 37,40299 E 22,75471 sul lungomare alla fine del paese lato sud, oppure al porto N 37,41561 E 22,76756 direttamente sulla sabbia in luogo molto tranquillo e specificatamente adibito a parcheggio; al porto si trova acqua a destra dello scivolo di ingresso al parcheggio e scarico nei bagni pubblici bella e suggestiva località di mare con un piccolo promontorio con sovrastanti rovine di un castello, in paese si trova tutto quanto serve ad una sosta prolungata (Giovanni ott.2010)				
Paralia Astros 	P 4.322	37.4242990	022.7662830	http://www.arcipelagoverde.it/viaggiare/grecia/grecia2008/peloponneso2008.htm
Parcheggio con palme e tavolini, bar sulla spiaggia. (giu.2008)				
Petalidi 	P 1.872	36.9577100	021.9350600	http://www.arcipelagoverde.it/Grecia/peloponneso2012.aspx
(30 Km a sud-ovest da Kalamata) N 36,95771 E 21,93506 possibilità di sosta a bordo mare, su asfalto, in zona tranquilla ed illuminata, acqua da docce in spiaggia e da rubinetti del limitrofo campo di calcio. Negozi in paese a 700/800 metri, bella vista sul golfo di Kalamata e sui monti Taigeto. (lug.2012)				
Petrochori 	P 4.385	36.9896440	021.6489300	
Dall'abitato di Romanos prendere la strada che porta alla spiaggia. Sosta in spiaggia senza servizi. (Franco ago.2009)				
Pilos 	P 4.311	36.9156240	021.6950220	
In porto. (Lug.2003)				
Plitra 	P 4.315	36.6880240	022.8394310	
Nei pressi del porto e parco giochi. (lug.2003)				
Porto Kagio 	P 4.314	36.4289240	022.4846690	
Nella punta della penisola del Mani. Nello spiazzo prima di entrare nell'abitato, oppure consumando nel parcheggio di una delle taverne. (lug.2003)				
Rizomilos 	P 2.976	38.22363	22.14705	http://www.looking4.gr/odheos-epagelmatwn/fagito-diaskedasi/cafe/en-plw-beach-cafe-bar-giannhs-karbelhs.html
EN ΠΛΩ. Area Camper a 10 mt dal mare. Spiaggia in sassi rivolta a est. Mare azzurro. Offre carico scarico e energia elettrica, WIFI. Gestore disponibile. 10€ posto camper e 3€ energia elettrica. Mangiando al baretto, il costo del posto camper viene scontato (dipende da quanto viene consumato). michele (2017)				
Salanti 	P 1.741	37.4472400	023.1253600	
(Costa Bianca) N 37,44724 E 23,12536 piccolo meraviglioso golfo quasi incontaminato con acque limpidissime e una bella spianata che pare fatta apposta per i camper , portarsi tutto quanto serve per il periodo che intendete rimanervi, sul posto non si trova nulla .Interessante la visita alle vestigia di un hotel gigantesco e pertinenze , risalente agli anni ' 70 e da tempo abbandonato, che si trova alle spalle della spianata parcheggio (Giovanni ott.2010)				
Spilea Dirou 	P 4.313	36.6380800	022.3808500	
Nel parcheggio delle famose grotte sul mare. (lug.2003)				
Spileo Dirou 	P 1.897	36.6412400	022.3832800	
N 36,64124 E 22,38328 nello stesso golfo dove trovano le grotte a poche decine di metri dal parcheggio delle stesse; per arrivarci non si deve però seguire le indicazioni per le grotte. Sosta su terreno pianeggiante vicinissimo al mare, località molto tranquilla in una natura selvaggia e quasi incontaminata. Fontana con acqua a lato strada in direzione di Kalamata a N 36,70842 E 22,38641 (Giovanni ott.2010)				

regione **GR - Peloponneso**


località	area n°	latitudine	longitudine	vedere foto o informazioni nel web
Stomio	 2.298	37.18514	21.57533	
Parcheggio asfaltato a ridosso di una piccola baia, isolato. (15/12/2013 16:55:15)				
Tràpeza	 4.318	38.1788890	022.2344440	http://www.arcipelagoverde.it/viaggiare/grecia/grecia2008/peloponneso2008.htm
Nel lungomare. (giu.2008)				
Vinglafia	  4.316	36.5219400	022.9833100	http://www.arcipelagoverde.it/Grecia/peloponneso2012.aspx
 Presso la taverna -Oasis, camper stop 5€ a notte oltre la sosta comprende carico e scarico acqua, Wc, doccia e wifi. Si può pranzare con prodotti con 10-15 € a persona, ottimo il pasto. E' quello che noi chiamiamo un agriturismo. Per chi fosse interessato a contattarlo ci ha fornito il suo tel. 2734047354. La polizia nelle spiagge informa i camperisti che è vietato il camping free. Per chi viene da Vinglafia e vuole andare alla taverna Oasis, percorrendo la strada che porta al mare, prima di arrivare al punto d'imbarco, imboccare sulla sinistra la strada sterrata con il cartello divieto di campeggio. (ottobre.2024)				
Vinglafia	 1.290	36.525000	23.001389	http://www.arcipelagoverde.it/Grecia/peloponneso2012.aspx
 Alle prime case di Vinglafia un'indicazione a sinistra per un beach bar, imboccare la strada che vaga tra i campi passando tra gli ulivi, la strada è asfaltata ma stretta e il camper occupa tutta la carreggiata, incontriamo diversi bivi: proseguire sempre per la strada principale. Arrivati in un tratto in cui la strada è un pò più larga, troviamo a destra l'indicazione per la spiaggia. Scendere sulla stradina che invece di essere asfaltata è cementata con alte sponde laterali come fosse il letto di un torrente (più tardi scopriremo che è effettivamente il letto di un fosso, prosciugato d'estate e utilizzato come strada) arriviamo finalmente allo spiazzo con un capanno che funge da bar e di fronte ombrelloni e lettini. Il posto indicato dalle coordinate è camminando sulla strada sterrata sulla destra che costeggia il mare. (lug.2012)				
Voidokilia	 4.310	36.9669140	021.6614400	
Nel parcheggio dell'Oasi naturale. Sulla strada per Pilos a circa 15 km dalla città s'incontra una deviazione sulla destra per Voidokilia o Voidokilia. C'è una splendida spiaggia, quindi imbocchiamo la deviazione. Si attraversa il centro abitato di Romanos. La strada da stretta diventa a senso unico alternato. Speriamo di non incrociare nessuno. Al centro dell'abitato se si vuole andare nella spiaggia di Voidokilia bisogna imboccare una stretta via a sinistra, poi subito a destra. Vietata la sosta di notte. (lug.2003)				


Nederland



NL - Olanda


Aalten	 2.143	51.93326	6.58221	www.arcipelago.eu
Partycentrum Het Noorden. Lichtenvoordsestraatweg 44 .				
Aerd [tolkamer]	  1.751	51.88642	6.08873	www.arcipelago.eu
 Camping De Aerdse Wacht. Heuvelakkersestraat 18 .				
Alkmaar	  1.745	52.64204	4.72395	www.arcipelago.eu
 Camping Alkmaar. Bergerweg 201 .				
Almelo	 1.928	52.36006	6.65673	www.arcipelago.eu
Jachthaven. in riva al mare. Havenkade 67 .				
Almen	 1.836	52.16708	6.29632	www.arcipelago.eu
De Nieuwe Aanleg. in riva al mare. Scheggedijk 10 .				
Almere	 2.012	52.34302	5.13521	www.arcipelago.eu
Marina Muiderzand. in riva al mare. . IJmeerdiijk 4 .				
Almere Haven	 1.882	52.33369	5.22171	www.arcipelago.eu
Almere-Haven. in riva al mare. Sluiskade 3 .				
Almere Haven	 2.204	52.33257	5.21715	www.arcipelago.eu
WSV Almere-Haven. in riva al mare. Sluiskade11 .				
Amsterdam	  2.091	52.397881	4.900014	
 5 minuti dal centro, traghetto (gratis) porta alla stazione centrale. wifi gratis, calmo (30/04/2013 22.21.16)				
Apeldoorn	 1.888	52.18418	5.96631	www.arcipelago.eu
Aquacentrum Malkander. Dubbelbeek 56 .				


<i>località</i>		<i>area n°</i>	<i>latitudine</i>	<i>longitudine</i>	<i>vedere foto o informazioni nel web</i>
Assen		2.083	53.00045	6.57213	www.arccipelago.eu
	Parking. van Hobokenstraat .				
Axel		2.054	51.26081	3.90993	www.arccipelago.eu
	Parking. Kinderdijk .				
Azewijn	 	1.754	51.88693	6.29994	www.arccipelago.eu
	Camping de Hartjens. Hartjensstraat 7 .				
Bakel		1.891	51.50071	5.74371	www.arccipelago.eu
	Bij de Sporthal. De Beekakker .				
Balk		1.968	52.90284	5.59794	www.arccipelago.eu
	Jachthaven Lutsmond-Balk. in riva al mare. Sleatemar 1a .				
Bant	 	2.037	52.78833	5.79837	www.arccipelago.eu
	Natuurkampeerterrein De Veenkuil. bedrijf Hopweg 21 .				
Barchem	 	1.755	52.13816	6.44564	www.arccipelago.eu
	Camping de Heksenlaak. Zwiepseweg 32 .				
Barger Compascuum		2.034	52.75505	7.02526	www.arccipelago.eu
	Nationale Veenpark. Berkenrode 4 .				
Bathmen	 	2.181	52.23167	6.32163	www.arccipelago.eu
	SVR Camping De Hoge Moat. Braakmanssteeg 6a .				
Bathmen	 	1.710	52.25569	6.29164	www.arccipelago.eu
	Camperplaats De Flierweide. Traasterdijk 16 .				
Bathmen		2.164	52.25056	6.29889	www.arccipelago.eu
	Sporthal De Uutvlog. Prinses Margrietlaan 14 .				
Beekbergen	 	2.189	52.13347	5.94565	www.arccipelago.eu
	Vakantiepark Het Lierderholt. Spoekweg 49 .				
Beltrum	 	1.850	52.09424	6.56264	www.arccipelago.eu
	Erve 't Byvanck. Bruggertweg 5 .				
Bergeijk	 	1.735	51.30133	5.37452	www.arccipelago.eu
	Camperplaats Tabakspad. Burgemeester Aartslaan 37 .				
Bergen Op Zoom		2.077	51.48773	4.27674	www.arccipelago.eu
	Parking. De Boulevard Noord .				
Bergum [burgum]	 	1.731	53.18546	5.99605	www.arccipelago.eu
	Camperplaats Prinses Margrietkanaal. Opendijk van Veenweg 22 M+N .				
Best		1.808	51.52106	5.39423	www.arccipelago.eu
	Carpoolplaats de Wilg. Wilg .				
Bleiswijk		2.082	52.01364	4.53387	www.arccipelago.eu
	Parking. Jan van der Heydenstraat 8-10 .				
Blijham	 	1.699	53.11115	7.02918	www.arccipelago.eu
	Camperpark Turfstee. Turfweg 28 .				
Borculo	 	1.688	52.12241	6.52788	www.arccipelago.eu
	Bruggink Caravans en Campers. bedrijf Kamerlingh Onnesstraat 19 .				












<i>località</i>	<i>area n°</i>	<i>latitudine</i>	<i>longitudine</i>	<i>vedere foto o informazioni nel web</i>
Borculo 	1.896	52.11688	6.53758	www.arccipelago.eu
Hambroekplas. Hambroekweg 10 .				
Bourtange 	1.742	53.01037	7.18497	www.arccipelago.eu
Camping 't Plathuis. Bourtangerkanaal Noord 1 .				
Brantgum 	1.736	53.35556	5.93632	www.arccipelago.eu
Camperplaats Veldzicht. bedrijf Veldbuurtsterweg 9 .				
Bredevoort 	2.153	51.94718	6.62332	www.arccipelago.eu
Recreatiegebied Slingepas. Kruittorenstraat 20 .				
Breskens 	2.131	51.40191	3.54434	www.arccipelago.eu
Parking Roompot Recreatie. Scheldeveste .				
Brunssum 	2.163	50.94574	5.98389	www.arccipelago.eu
Schutterhuske. Heidestraat 20 .				
Bunnik 	2.179	52.06069	5.19949	www.arccipelago.eu
SVR camping de Boomgaard. Parallelweg 9 .				
Bunschoten Spakenburg 	1.975	52.25983	5.37336	www.arccipelago.eu
Jachthaven Nieuwboer. in riva al mare. Westdijk 36 .				
Burdaard 	2.150	53.29712	5.88264	www.arccipelago.eu
Passantenhaven Mounehiem. in riva al mare. . Hikkaarderdyk .				
Cadzand 	1.761	51.34956	3.40181	www.arccipelago.eu
Camping Essenhoeve. Bosweg 2 .				
Culemborg 	1.942	51.96108	5.22247	www.arccipelago.eu
Jachthaven De Helling. in riva al mare. Helling 6 .				
Dalfsen 	2.165	52.47522	6.26346	www.arccipelago.eu
Camping Starnbosch. Sterrebosweg 4 .				
Dalfsen 	2.138	52.49904	6.25949	www.arccipelago.eu
Parking Station. Stationsweg 4 .				
Delfzijl 	2.056	53.33599	6.92645	www.arccipelago.eu
Parking. Zeebadweg 7 .				
Den Bommel 	1.760	51.70176	4.29205	www.arccipelago.eu
Camping De Schaapswei. Schaapsweg 15 .				
Den Haag 	2.236	52.08948	4.30578	
Nassauplain. Parcheggio a pagamento dalle ore 7 alle 17. (Roby2000 agosto2014) (25/08/2014 08:33:49)				
Den Helder 	2.203	52.96135	4.76856	www.arccipelago.eu
Willemsoord. Willemsoord 47 .				
Denekamp 	1.758	52.39191	7.04929	www.arccipelago.eu
Camping De Papillon. Kanaalweg 30 .				
Diepenheim 	1.697	52.18328	6.57908	www.arccipelago.eu
Camperpark Diepenheim. Esweg 6 .				
Doesburg 	1.798	52.03598	6.16182	www.arccipelago.eu
Camping Zwarte Schaar. Eekstraat 17 .				























<i>località</i>	<i>area n°</i>	<i>latitudine</i>	<i>longitudine</i>	<i>vedere foto o informazioni nel web</i>
Doesburg 	P 1.764	52.03601	6.16177	www.arciipelago.eu
Camping Jachthaven IJsselstrand. Eekstraat 18 .				
Dokkum	P 2.120	53.32646	6.00984	www.arciipelago.eu
Parking Kalkhusplein. Kalkhusplein .				
Dordrecht	P 2.061	51.80893	4.65221	www.arciipelago.eu
Parking. Weeskinderendijk .				
Drachten	P 2.067	53.10307	6.08744	www.arciipelago.eu
Parking. Gauke Boelensstraat .				
Dronten	P 1.717	52.52921	5.71446	www.arciipelago.eu
Camperplaats Dronten. Havenkade .				
Dwingeloo 	P 1.797	52.81927	6.36079	www.arciipelago.eu
Camping Torentjeshoek. Leeuweriksveldweg 1 .				
Eerbeek	P 1.807	52.10218	6.06452	www.arciipelago.eu
Car Service Verbeek. Service. Codenhovenseweg 39 .				
Elburg	P 1.913	52.45081	5.82972	www.arciipelago.eu
Havenkade. Havenkade 1 .				
Emmeloord	P 1.720	52.73963	5.77263	www.arciipelago.eu
Camperplaats Emmeloord. bedrijf Casteleynsweg 1 .				
Emmen	P 2.069	52.78125	6.90335	www.arciipelago.eu
Parking. Kerkhoflaan .				
Emst	P 1.713	52.30344	5.99317	www.arciipelago.eu
Camperplaats De Kievit. Zwarteweg 20 .				
Emst	P 2.158	52.30914	5.98025	www.arciipelago.eu
Recreatiepark Forellenkwekerij 't Smallert. bedrijf Smallertsweg 8 .				
Enkhuizen	P 1.866	52.69806	5.29005	www.arciipelago.eu
Gependam. Dirck Chinaplein .				
Enschede [broekheurne] 	P 2.024	52.17773	6.86608	www.arciipelago.eu
Minicamping De Loeks. Moorvenweg 2a .				
Ermelo	P 2.039	52.26345	5.67806	www.arciipelago.eu
Natuurkampeerterrein Drie. bedrijf Sprielderweg 207 .				
Geertruidenberg	P 2.119	51.70335	4.86338	www.arciipelago.eu
Parking Jachthaven. Statenlaan 2 .				
Gennep	P 2.076	51.69985	5.97153	www.arciipelago.eu
Parking. Martinushof .				
Giethoorn  	P 1.724	52.72117	6.07453	www.arciipelago.eu
Camperplaats Haamstede. Kanaaldijk 17 . Nel porticciolo, a pagamento su prato e con allaccio acqua ed energia in ogni postazione. (Roby2000 Agosto 2014)				
Giethoorn	P 1.919	52.76271	6.08188	www.arciipelago.eu
Hoeve Montigny. Kanaaldijk 5 .				
Giethoorn	P 2.144	52.72121	6.07507	www.arciipelago.eu
Passantenhaven De Zuidercluft. in riva al mare. . Vosjacht 1G .				




























<i>località</i>		<i>area n°</i>	<i>latitudine</i>	<i>longitudine</i>	<i>vedere foto o informazioni nel web</i>
Gorinchem		2.206	51.82625	4.97337	www.arccipelago.eu
WV De Merwede. in riva al mare. Buiten de Waterpoort 8 .					
Gorredijk		2.187	53.01352	6.07029	www.arccipelago.eu
Thermen Saunastate. bedrijf Stationsweg 94 .					
Gouda		2.000	52.01193	4.71615	www.arccipelago.eu
Klein Amerika. Fluwelensingel .					
Graauw	 	2.112	51.32522	4.10388	www.arccipelago.eu
Parking Graauw. Zandbergsestraat 1 .					
Grave		2.058	51.76178	5.73676	www.arccipelago.eu
Parking. Koninginnedijk .					
Greetsiel		2.208	53.49714	7.10194	www.arccipelago.eu
ZwillingsmÄ¼hlen. MÄ¼hlenstrasse .					
Groede	 	2.176	51.39632	3.48719	www.arccipelago.eu
	Strandcamping Groede. Zeeweg 1 .				
Groningen		2.050	53.23963	6.59708	www.arccipelago.eu
P Karding. Bieskemaar .					
Groningen		1.992	53.21606	6.59579	www.arccipelago.eu
JSG Stadswerf. bedrijf Stockholmstraat 3 .					
Haaksbergen	 	1.692	52.14815	6.72364	www.arccipelago.eu
Camperlocatie Scholtenhagen. Scholtenhagenweg 30 .					
Haaksbergen	 	1.917	52.14981	6.71237	www.arccipelago.eu
Henk Pen Caravans en Kampeerauto's. bedrijf Westsingel 2 .					
Haarle	 	2.042	52.36537	6.41494	www.arccipelago.eu
Natuurkampeerterrein Twilhaar. bedrijf Almelseweg (N35) .					
Hansweert	 	2.075	51.44509	4.00585	www.arccipelago.eu
Parking. Westhavendijk .					
Harderwijk		2.126	52.34155	5.62912	www.arccipelago.eu
Parking Parkweg. Parkweg .					
Hasselt		1.944	52.59372	6.08779	www.arccipelago.eu
Jachthaven de Molenwaard. in riva al mare. Van Nahuysweg 151 .					
Hattem		1.834	52.48588	6.04415	www.arccipelago.eu
De Jong Caravans. Service. De Netelhorst 17 .					
Hattem		1.960	52.47701	6.06942	www.arccipelago.eu
Jachthaven Hattem. in riva al mare. Geldersedijk 20 .					
Heeg		1.962	52.96639	5.60684	www.arccipelago.eu
Jachthaven Heegerwal. in riva al mare. Pharshoeke 99 .					
Hengelo [gld]		2.207	52.04461	6.30383	www.arccipelago.eu
Zwembad-voetbalclub. Elderinkweg 1-9 .					
Heteren	 	2.089	51.95453	5.73094	www.arccipelago.eu
Parking. Nijburgsestraat/Boterhoeksestraat .					




<i>località</i>	<i>area n°</i>	<i>latitudine</i>	<i>longitudine</i>	<i>vedere foto o informazioni nel web</i>
Heusden 	1.918	51.73467	5.13422	www.arccipelago.eu
Het Ravellijn. Wijkse poort .				
Hoenderloo 	1.743	52.12872	5.90345	www.arccipelago.eu
Camping 't Schinkel. Miggelenbergweg 60 .				
Hoenderloo 	1.756	52.11815	5.90561	www.arccipelago.eu
Camping de Pampel. Woeste Hoefweg 35 .				
Holten 	1.727	52.27892	6.44778	www.arccipelago.eu
Camperplaats Holten. Schreursweg 5 .				
Hoogerheide 	2.019	51.42322	4.33485	www.arccipelago.eu
METO Parking. Huijbergseweg 76 .				
Hoogeveen 	2.018	52.72643	6.50054	www.arccipelago.eu
MAXX Sports and Events. Terpweg 1 .				
Hoorn 	1.939	52.63393	5.05729	www.arccipelago.eu
Jachthaven De Grashaven. in riva al mare. Visserseiland 221 .				
Huissen 	2.030	51.93664	5.94506	www.arccipelago.eu
Molenweide. Looveer/Stadsdam .				
Huizen 	1.855	52.30856	5.24042	www.arccipelago.eu
Evenemententerrein. IJsselmeerstraat .				
Hummelo 	2.053	51.99128	6.27877	www.arccipelago.eu
Parkcamping De Graafschap. Loenhorsterweg 7c .				
Hummelo 	1.770	51.99327	6.25628	www.arccipelago.eu
Camping Jena. Rozegaarderweg 7 .				
IJlst 	2.105	53.00849	5.62739	www.arccipelago.eu
Parking De Tsjalk. De Tsjalk .				
Ittervoort 	1.729	51.17579	5.82225	www.arccipelago.eu
camperplaats Ittervoort. Brigittastraat 31 .				
Joure 	1.990	52.97169	5.78904	www.arccipelago.eu
Jachthaven/passantenhaven. in riva al mare. Grienedyk 6 .				
Kampen 	2.070	52.55228	5.91367	www.arccipelago.eu
Parking. Burgemeester Berghuisplein 1 .				
Kamperland 	1.701	51.57539	3.65215	www.arccipelago.eu
Camperpark Zeeland. Campensweg 5 .				
Katwoude 	1.993	52.48658	5.03245	www.arccipelago.eu
Kaasboerderij Simonehoeve. Wagenweg 2 .				
Kloosterzande 	2.001	51.36554	4.02134	www.arccipelago.eu
Kloosterzande. Hulsterweg .				
Kollum 	1.947	53.28666	6.15081	www.arccipelago.eu
Jachthaven De Rijd. in riva al mare. Cantecleer 2 .				
Kollumerpomp 	2.036	53.32871	6.18642	www.arccipelago.eu
Natuurkampeerterrein De Pomp. bedrijf De Rijsdammen .				



























<i>località</i>	<i>area n°</i>	<i>latitudine</i>	<i>longitudine</i>	<i>vedere foto o informazioni nel web</i>
Kootwijk  2.043 Natuurkampeerterrein Zanderdennen. bedrijf Lovinklaan 2 .		52.17746	5.75899	www.arccipelago.eu
Koudum  1.835 De Kuilart. De Kuilart 1 .		52.90296	5.46652	www.arccipelago.eu
Kropswolde [hoogezaand]  2.183 SVR Camping De Rolke. Woldweg 78 .		53.15259	6.72326	www.arccipelago.eu
Langweer  2.073 Parking. Pontdyk 3 .		52.96002	5.71945	www.arccipelago.eu
Lathum  1.935 Jachthaven 't Eiland. in riva al mare. De Muggenwaard 16 .		51.98888	6.04959	www.arccipelago.eu
Lauwersoog  1.775 camping Lauwersoog. Strandweg 5 .		53.40206	6.21694	www.arccipelago.eu
Lauwersoog  1.976 Jachthaven Noordergat. in riva al mare. Noordergat 1 .		53.40519	6.20817	www.arccipelago.eu
Leerdam  1.922 Jachthaven. Sundsvall .		51.88996	5.09548	www.arccipelago.eu
Leeuwarden  2.127 Parking Prinsentuin. Wissesdwinger 1 .		53.20536	5.79666	www.arccipelago.eu
Leeuwarden  1.899 Harlingertrekweg. Harlingertrekweg .		53.19834	5.77209	www.arccipelago.eu
Leeuwarden  2.010 Leeuwarder Jachthaven. in riva al mare. . Jachthavenlaan 3 .		53.19869	5.82823	www.arccipelago.eu
Leiden  2.059 Parking. Haagweg 6 .		52.15959	4.47844	www.arccipelago.eu
Lemmer  2.199 Watersportcentrum Tacozijsl. Plattedijk 20 .		52.85122	5.68102	www.arccipelago.eu
Maasbommel  2.124 Parking Korenmolen. Bovendijk 6 .		51.83892	5.54564	www.arccipelago.eu
Makkum  2.125 Parking Makkum. Workumerdijk .		53.05328	5.40317	www.arccipelago.eu
Markelo  1.828 De Bovenberg. Bovenbergweg 14 .		52.26586	6.52017	www.arccipelago.eu
Matsloot  1.786 Camping Pool. Matsloot 1a .		53.19415	6.45177	www.arccipelago.eu
Meerkerk  1.740 Camping. bedrijf Broekseweg 61 .		51.93306	4.96737	www.arccipelago.eu
Meppel  1.986 Jachthaven Westeinde. in riva al mare. Westeinde 43 .		52.69594	6.18025	www.arccipelago.eu
Middelburg  2.118 Parking Hof van Tange. Hof van Tange .		51.49688	3.60474	www.arccipelago.eu




<i>località</i>	<i>area n°</i>	<i>latitudine</i>	<i>longitudine</i>	<i>vedere foto o informazioni nel web</i>
Middelburg  2.121 Parking Kanaalweg. Kanaalweg .		51.49436	3.61501	www.arccipelago.eu
Midwolda  1.970 Jachthaven Midwolda. in riva al mare. Strandweg 1 .		53.19683	7.03191	www.arccipelago.eu
Mijdrecht  2.130 Parking Rondweg. Rondweg 1A .		52.20804	4.86879	www.arccipelago.eu
Millingen Aan De Rijn  1.867 't Crumpse hoekje. Crumpsestraat 28 .		51.85624	6.03145	www.arccipelago.eu
Mirns  1.830 De Braamberg. Murnserdyk 48 .		52.85271	5.48241	www.arccipelago.eu
Molkwerum  1.744 Camping 't SĀleantsje. Het Seleantsje 2 .		52.90329	5.39582	www.arccipelago.eu
Monnickendam  1.984 Jachthaven Waterland. in riva al mare. Galgeriet 5 .		52.45898	5.03976	www.arccipelago.eu
Musselkanaal  2.151 Passantenhaven Spoordok. in riva al mare. Havenkade .		52.92853	7.01242	www.arccipelago.eu
Naarden  1.972 Jachthaven Naarden. in riva al mare. Onderwal 4 .		52.30885	5.14693	www.arccipelago.eu
Neede  1.762 Camping het Klumpke. Diepenheimseweg 38 .		52.16562	6.59802	www.arccipelago.eu
Neede  1.839 De Olde Molle. Diepenheimseweg 21 .		52.14175	6.61069	www.arccipelago.eu
Neede  1.694 Camperpark Achterhoek. Diepenheimseweg 44 .		52.18012	6.58602	www.arccipelago.eu
Neer  2.205 WSV Neer Watersportvereniging. in riva al mare. Hanssum 40/B .		51.25797	6.00428	www.arccipelago.eu
Nieuwland  1.712 Camperplaats De Grienduil. Geer 25 .		51.90127	5.02653	www.arccipelago.eu
Nieuwleusen  2.047 Nieuwleusen. Koningin Julianalaan .		52.58149	6.28244	www.arccipelago.eu
Nijmegen  2.139 Parking Waalkade. Waalkade .		51.84889	5.86936	www.arccipelago.eu
Nijverdal  2.202 Wilgenwaard. Sportlaan 6 .		52.37152	6.46524	www.arccipelago.eu
Nunspeet  2.040 Natuurkampeerterrein Nieuw Soerel. bedrijf Pas-opweg .		52.36594	5.84509	www.arccipelago.eu
Ommen [zeesse]  1.843 De Stekkenkamp. bedrijf Beerzerweg 3 .		52.51139	6.43884	www.arccipelago.eu
Oostkapelle  1.759 Camping De Pekelinghe. Landmetersweg 1 .		51.55674	3.55055	www.arccipelago.eu

<i>località</i>		<i>area n°</i>	<i>latitudine</i>	<i>longitudine</i>	<i>vedere foto o informazioni nel web</i>
Opferdoes		1.893	52.76166	5.08101	www.arccipelago.eu
Bijenteeltmuseum. bedrijf Oosteinde 41 .					
Oss		2.190	51.75969	5.55643	www.arccipelago.eu
Venrooy Motorhomes. bedrijf Galliersweg 39 .					
Oss		2.134	51.77702	5.52276	www.arccipelago.eu
Parking Rusheuvel. Rusheuvelstraat .					
Otterlo		4.077	52.091805	5.770233	http://www.campingbeekenhei.nl/
	Campeggio Beek En Hei, piazzole delimitate da siepi su fondo erboso con leprotti che circolano liberamente. Pulito ed accogliente tra i servizi annovera lavatrice ed asciugatrice, maneggio a fianco. Posizione comoda per raggiungere il centro del paese e l'ingresso più vicino per il Parco DeHoge VELUWE dove all'interno c'è il museo Kroller Müller per visitare soprattutto opere di Van Gogh. 40 km di piste ciclabili. (ott.2014)				
Otterlo		2.178	52.10915	5.76051	www.arccipelago.eu
	SVR Camping 'T Kikkergat. Lange Heideweg 7 .				
Oud-beijerland		1.841	51.82968	4.39575	www.arccipelago.eu
De Oude Tol. Randweg 31A .					
Ouddorp		2.156	51.81819	3.89852	www.arccipelago.eu
Recreatiepark De Klepperstee BV. Vrijheidsweg 1 .					
Oudega		1.977	53.12334	5.99954	www.arccipelago.eu
Jachthaven Oudega. in riva al mare. Op e Wal .					
Paal		2.099	51.35331	4.10937	www.arccipelago.eu
Parking. Zeedijk van de van Alsteinpolder .					
Purmerend		1.702	52.50698	4.95021	www.arccipelago.eu
Camperplaats Bolwerk. Nieuwstraat 109 .					
Putten		1.865	52.26238	5.60737	www.arccipelago.eu
Gemeentehuis. Brinkstraat/Kelnarijstraat .					
Raamsdonksveer		2.135	51.68874	4.87563	www.arccipelago.eu
Parking Sportpark. Kloosterweg 2 .					
Raamsdonksveer		1.959	51.69258	4.86043	www.arccipelago.eu
Jachthaven Dok 12. in riva al mare. Kartuizertsraat 12 .					
Rekken		2.116	52.09783	6.75568	www.arccipelago.eu
Parking Grensovergang. Oldenkotseweg 11 .					
Riel		2.008	51.51218	5.01338	www.arccipelago.eu
Koeienbedrijf de Regte Heijden. bedrijf Oude Tilburgsebaan 12a .					
Riethoven [waalre]		1.715	51.38118	5.42283	www.arccipelago.eu
Camperplaats De Volmolen. Volmolen 1 .					
Rijssen [notter]		1.832	52.32678	6.52907	www.arccipelago.eu
De Grimberghoeve. Klokkendijk 14 .					
Roden [nietap]		1.750	53.17608	6.42276	www.arccipelago.eu
	Camping Cnossen Leekstermeer. Meerweg 13 .				
Ruinerwold		2.257	52.70399	6.21817	www.campinghethazenpad.nl
Situation pittoresque à 10 minutes à vélo du centre ville de Meppel. À 15 km de Giethoorn et à distance de vélo de plusieurs réserves naturelles.(2024)					

<i>località</i>	<i>area n°</i>	<i>latitudine</i>	<i>longitudine</i>	<i>vedere foto o informazioni nel web</i>
Ruurlo 	 2.021	52.09578	6.48237	www.arccipelago.eu
Minicamping Brinkman. Borculoseweg 70 .				
Ruurlo 	 1.787	52.10263	6.44149	www.arccipelago.eu
Camping Tamaring. Wildpad 3 .				
Sas Van Gent	 1.998	51.22606	3.80257	www.arccipelago.eu
Kanaaleiland. Oostkade .				
Sassenheim	 1.963	52.22072	4.54468	www.arccipelago.eu
Jachthaven Jonkman. in riva al mare. Jachthaven 1 .				
Schagen	 2.154	52.79117	4.78723	www.arccipelago.eu
Recreatiehaven Schagen. in riva al mare. Lagedijkerweg 2BE .				
Scharendijke 	 2.009	51.73486	3.87349	www.arccipelago.eu
Landschapscamping Claeskinderen. Nieuwe Kerkweg 4 .				
Schiedam	 2.068	51.91968	4.40104	www.arccipelago.eu
Parking. Doeleplein .				
Schiedam	 2.048	51.91921	4.39372	www.arccipelago.eu
Noordvest Schiedam. Noordvest 40 .				
Schoonebeek	 2.186	52.66326	6.86124	www.arccipelago.eu
Thermen & Beautycentrum. bedrijf Europaweg 191 .				
Sellingen 	 1.753	52.95464	7.13818	www.arccipelago.eu
Camping De Bronzen Eik. Zevenmeersveenweg 1 .				
Sellingen	 1.690	52.94621	7.13411	www.arccipelago.eu
Camperlocatie De Barkhoorn. Beetserweg 6 .				
Serooskerke 	 1.776	51.54372	3.60903	www.arccipelago.eu
Camping Olmenveld. Gapingseweg 5 .				
Sinderen 	 1.746	51.90416	6.45197	www.arccipelago.eu
Camping Biezenhof Sinderen. Kapelweg 42a .				
Sint Anthonis	 2.038	51.62439	5.85578	www.arccipelago.eu
Natuurkampeerterrein De Vlagberg. bedrijf Heideweg 1 .				
Sittard	 1.738	51.00835	5.88171	www.arccipelago.eu
Camperstandplaats De Nieuwe Hateboer. Sportcentrumlaan .				
Slochteren	 1.719	53.20041	6.78996	www.arccipelago.eu
Camperplaats Duurswoldje. Edsersweg .				
Sloten	 1.943	52.89271	5.64496	www.arccipelago.eu
Jachthaven De Lemsterpoort. in riva al mare. in riva al mare. 7 .				
Sneek	 1.847	53.02031	5.69544	www.arccipelago.eu
Doerak Sneek 't Ges. in riva al mare. Eeltjebaasweg 3 .				
Stampersgat 	 1.779	51.61219	4.44717	www.arccipelago.eu
Camping Onder de dijk. Dennis Leestraat 26 .				
Stavoren	 2.014	52.87407	5.36777	www.arccipelago.eu
Marina Stavoren Buitenhaven. in riva al mare. . Suderstrand 2 .				

<i>località</i>	<i>area n°</i>	<i>latitudine</i>	<i>longitudine</i>	<i>vedere foto o informazioni nel web</i>
Stokkum 	P 1.689	51.87798	6.21156	www.arccipelago.eu
Camping Camperlocatie Brockhausen. Eltenseweg 20 .				
Streefkerk	P 1.833	51.90252	4.74644	www.arccipelago.eu
de Jong. bedrijf Nieuwe Veer 113 .				
Strijensas	P 1.920	51.71472	4.58735	www.arccipelago.eu
Jachthaven. in riva al mare. Sassedijk 6 .				
Sumar	P 2.198	53.19066	6.02268	www.arccipelago.eu
Watersportcentrum Bergumermeer. Solcamastastraat 30 .				
Ter Aar	P 2.201	52.15278	4.70643	www.arccipelago.eu
Wijngaard Naescas. bedrijf Westkanaalweg 123 .				
Ter Apel	P 1.956	52.87184	7.07352	www.arccipelago.eu
Jachthaven De Runde. in riva al mare. Oosterkade 5 .				
Terherne/terhorne	P 1.969	53.04512	5.78215	www.arccipelago.eu
Jachthaven Mid-Friesland. in riva al mare. Jelle-Paad 12 .				
Terneuzen	P 2.101	51.33555	3.82117	www.arccipelago.eu
Parking Binnenvaartweg. Binnenvaartweg .				
Tersoal	P 2.197	53.07704	5.74301	www.arccipelago.eu
Watersportbedrijf Lege Geaen. in riva al mare. Buorren 2 .				
Terwolde	P 1.894	52.28149	6.09975	www.arccipelago.eu
Brasserie Kriebelz. Dorpsstraat 59 .				
Texel	P 3.694	53.18049	4.85650	www.arccipelagoverde.it/itinerari/olanda2014
All'estrema punta nord dell'isola di Texel, presso il faro. Piccolo parcheggio prima del grande parcheggio ove però non è consentito soggiornare di notte. Parcheggio utile per fermarsi una notte. (Roby2000 agosto 2014) (25/08/2014 08:26:34)				
Tholen	P 2.060	51.53186	4.22399	www.arccipelago.eu
Parking. in riva al mare. . Contre Escarpe .				
Thorn	P 1.737	51.15762	5.84432	www.arccipelago.eu
Camperplaats Waterstraat. Waterstraat .				
Tiel	P 2.142	51.88496	5.44051	www.arccipelago.eu
Parking Waalkade. Waalkade .				
Tolkamer	P 1.996	51.85117	6.09971	www.arccipelago.eu
Kade Tolkamer. Europakade 28 .				
Tubbergen	P 2.191	52.41043	6.78316	www.arccipelago.eu
Vlaskoel. Sportlaan 3 .				
Uffelte 	P 1.752	52.80216	6.27279	www.arccipelago.eu
Camping De Blauwe Haan. Weg achter de Es 11 .				
Uffelte	P 1.831	52.77173	6.26179	www.arccipelago.eu
De Drentse Patrijs. Rijksweg 5 .				
Ureterp 	P 1.763	53.07116	6.13681	www.arccipelago.eu
Camping Het Koningsdiep. De Mersken 2 .				

<i>località</i>	<i>area n°</i>	<i>latitudine</i>	<i>longitudine</i>	<i>vedere foto o informazioni nel web</i>
Urk	 2.184	52.67994	5.60911	www.arccipelago.eu
t Urkerbos. Vormtweg 9 .				
Urk	 1.912	52.65957	5.59856	www.arccipelago.eu
Haven Urk. Burg J. Schipperkade .				
Utrecht	 3.554	52.099248	5.142005	www.arccipelagoverde.it/itinerari/olanda2014
 Hvizingalaan. Parcheggio a pagamento a ore dalle 9 alle 21, intera giornata 17 €. Tra il Park Voorveldse Polder e il centro. 1 km dal centro città. collegato con pista ciclabile. (Roby2000 agosto2014) (25/08/2014 08:39:09)				
Vasse	 1.844	52.43504	6.84139	www.arccipelago.eu
De Tutenberg. Tutenbergweg 6 .				
Venlo [groot Boller]	 1.982	51.39102	6.14902	www.arccipelago.eu
Jachthaven Venlo. in riva al mare. Jachthavenweg 50 .				
Vlaardingen	 2.106	51.90364	4.34769	www.arccipelago.eu
Parking Deltabrug. Oosthavenkade 81 .				
Vogelwaarde	 2.087	51.32562	3.97758	www.arccipelago.eu
Parking. Populierenstraat .				
Volendam	 2.016	52.48906	5.06043	www.arccipelago.eu
Marinapark. de Pieterman .				
Vollenhove	 1.874	52.67606	5.93895	www.arccipelago.eu
Akkertien op de Voorst. Noordwal 3 .				
Vollenhove	 1.983	52.68265	5.94871	www.arccipelago.eu
Jachthaven Vollenhove. in riva al mare. Aan Zee 2 .				
Voorst	 2.022	52.17705	6.14054	www.arccipelago.eu
 Minicamping De Adelaar. bedrijf Rijksstraatweg 49 .				
Voorthuizen	 2.152	52.18686	5.62543	www.arccipelago.eu
Recreatiecentrum Ackersate. Harremaatweg 26 .				
Vorden	 1.805	52.11796	6.32645	www.arccipelago.eu
 Camping-Stalhouderij de Goldberg. Larenseweg 1 .				
Vrouwenpolder	 2.028	51.56481	3.60891	www.arccipelago.eu
 Minicamping Korenbloem. Vrouwenpolderseweg 40 .				
Vrouwenpolder	 1.780	51.58182	3.58287	www.arccipelago.eu
 Camping Oranjezon. Koningin Emmaweg 16a .				
Wanneperveen	 2.029	52.70465	6.12699	www.arccipelago.eu
 Minicamping Oltenbarg. Veneweg 71 .				
Warten	 2.174	53.15023	5.90346	www.arccipelago.eu
Stichting de jachthaven Wartena. in riva al mare. Butenstreek 3 .				
Weert	 1.873	51.25569	5.76354	www.arccipelago.eu
afslag Roevenpeel. Service autosdradale. A2 .				
Westdorpe	 2.066	51.22909	3.82133	www.arccipelago.eu
Parking. Bernhardstraat Singel .				
Wier	 1.708	53.24992	5.62112	www.arccipelago.eu
Camperplaats De Brinkhoeve. Gernierswei 19a .				







<i>località</i>	<i>area n°</i>	<i>latitudine</i>	<i>longitudine</i>	<i>vedere foto o informazioni nel web</i>
Wijhe  2.145 Passantenhaven Loswal. in riva al mare. . Veerweg .		52.38651	6.12787	www.arccipelago.eu
Winssen  1.739 Camperverhuur Vonk. bedrijf Betenlaan 3 .		51.86822	5.69434	www.arccipelago.eu
Winsum  1.769 Camping Jachthaven Marenland. in riva al mare. Winsumerdiep 6 .		53.33184	6.51017	www.arccipelago.eu
Winterswijk  1.796 Camping Ten Hagen. WaliÃ«nsestraat 139a .		51.99113	6.71915	www.arccipelago.eu
Winterswijk [brinkheurne]  2.159 Recreatiepark Het Winkel. De Slingeweg 20 .		51.95194	6.73673	www.arccipelago.eu
Winterswijk [miste]  2.188 Vakantiepark De Twee Bruggen. Meenkmolenweg 11 .		51.94697	6.64472	www.arccipelago.eu
Wommels  1.987 Jachthaven Wommels. in riva al mare. Terp 14 .		53.10957	5.58765	www.arccipelago.eu
Workum  1.938 Jachthaven Bouwsma. in riva al mare. Moleburren 11 .		52.98261	5.45507	www.arccipelago.eu
Woudsend  2.160 Rekreatiecentrum De Rakken. Lynbaen 10 .		52.94634	5.62498	www.arccipelago.eu
Zeewolde  2.035 Natuurkampeerterrein Dasselaar. bedrijf Dasselaarweg 57 .		52.30368	5.52533	www.arccipelago.eu
Zeewolde  1.696 Camperpark De Wielewaal. Wielseweg 9 .		52.25935	5.43686	www.arccipelago.eu
Zelhem  1.809 Carpoolplaats N330. Stikkenweg .		51.99893	6.34541	www.arccipelago.eu
Zoutkamp  1.902 Haven Hunzegat. in riva al mare. Strandweg 17 .		53.34096	6.29412	www.arccipelago.eu
Zurich  2.104 Parking Caspar de Roblesdijk. Caspar de Roblesdijk 3 .		53.11234	5.39327	www.arccipelago.eu
Zutphen  1.825 Centrum. IJsselkade .		52.14007	6.19165	www.arccipelago.eu
Zutphen  1.818 Centrum. Houtwal .		52.13678	6.19853	www.arccipelago.eu
Zwaagwesteinde [kuikhorne]  1.698 Camperpark Kuikhorne. Kukhernsterwei 31 .		53.24101	6.01849	www.arccipelago.eu
Zwartsluis  2.192 Voetbalvereniging DESZ. Cingellanden 1 .		52.64436	6.07755	www.arccipelago.eu
Zwolle  2.057 Parking. Turfmarkt .		52.51334	6.10373	www.arccipelago.eu
Zwolle  1.940 Jachthaven de Hanze. in riva al mare. Holtenbroekerdijk 42-44 .		52.53005	6.07419	www.arccipelago.eu

regione **P - Portogallo**

località	area n°	latitudine	longitudine	vedere foto o informazioni nel web
----------	---------	------------	-------------	------------------------------------

República Portuguesa

P - Portogallo



























Batalha		2.589	39.6618	-8.824117	nel park gratis vicino alla colonnina del CS (08/05/2016 15:51:45)
Braga		2.570	41.552267	-8.380883	ai piedi della splendido santuario Bon Jesus do Monte (08/05/2016 15:43:56)
Lisbona		3.614	38.721617	-9.20495	Campeggio Monsanto (08/05/2016 16:03:26)
Maddalena		3.602	41.10975	-8.653767	Campeggio Ubitur de la Madalena, vicino al mare (08/05/2016 15:47:28)
Peniche		2.588	39.371117	-9.376567	Parcheggio libero. A ridosso delle falesie (08/05/2016 15:55:03)
Sintra		2.584	38.79705	-9.3875	Parcheggio per andare al Palácio Nacional de Sintra (08/05/2016 16:00:58)

Slovenija



SLO - Slovenia

Camper stop Cubis		2.878	46.23880	14.40782	www.camperstopcubis.si
		L'AREA SOSTA PER CAMPER CUBIS si trova direttamente sull'autostrada A2 (Lubiana – Caravanche), all'uscita 9, Kranj-vzhod. Per chi proviene dall'Austria è a 1,2 km, per chi proviene da Lubiana a 400 m in direzione dell'aeroporto di Lubiana. Il parcheggio attrezzato dispone di 14 piazzole (12 x 3 m) con vista sulle Alpi di Kamnik e della Savinja, sul lato vicino al bosco della zona commerciale. Qui potrai rilassarti in tutta tranquillità (servizio di sorveglianza) e visitare la zona circostante, con le sue montagne pronte a farti provare sempre nuove esperienze. L'AREA SOSTA PER CAMPER CUBIS consente la sosta ai camper fino a 12 m. Il parcheggio (in ghiaia) è attrezzato con acqua potabile, elettricità, internet gratuito, scarico delle acque reflue e delle acque nere. Nei pressi si trovano un negozio di attrezzature per il campeggio, di accessori per auto, un'autofficina, un parrucchiere, un autolavaggio per veicoli di grandi dimensioni, centro sportivo e ricreativo, una panetteria, salone di bellezza, bicicletta officina, negozio di articoli sportivi, una stazione di servizio, un bancomat e l'ottimo ristorante CUBIS – „Steaks & More“, con la sua vasta selezione di delizie gastronomiche. Il ristorante CUBIS offre ai clienti dell'AREA SOSTA PER CAMPER piatti a prezzi convenienti e uno sconto del 10% sul menù “a la carte”. (camperstop.cubis@gmail.com 06/05/2016 11:19:06)			
Caporetto		8.885	46.2553000	013.5872000	http://www.slovenia.info
	Kamp Lazar. Indirizzo: Trnovo ob Soči 1 b 5222 Kobarid Telefono: ++386 5 388 53 33, ++386 41 520 784 e-mail: edi.lazar@siol.net Attività nei dintorni: escursionismo, sci, sci di fondo, aquitazione, tennis, golf, balneazione nel fiume / lago, bagni nella piscina coperta, sauna, pattinaggio su ghiaccio, ciclismo, paracadutismo, deltaplano, pesca (2011)				
Caporetto		8.884	46.2516000	013.5884000	http://www.slovenia.info
	Kamp Koren. Indirizzo: Drežniške Ravne 33 5222 Kobarid Telefono: ++386 5 389 13 11 Fax: ++386 5 389 13 10 e-mail: info@kamp-koren.si www.kamp-koren.si Attività nei dintorni: escursionismo, sci, sci di fondo, aquitazione, tennis, golf, balneazione nel fiume / lago, bagni nella piscina coperta, sauna, pattinaggio su ghiaccio, ciclismo, paracadutismo, deltaplano, pesca (2011)				
Gorica pri Slivnici		2.819	46.166647	15.466183	www.zurej.si
		Franc in Mojca Žurej - Javorje 32 - 3263 Gorica pri Slivnici. Email: info@zurej.si Telefon: 03 748 30 18, Franc Žurej: 041 203 914, Mojca Žurej: 031 858 289. Sosta 5€/notte (24/01/2019 14:23:23)			
Kamnik		8.891	46.2279000	014.6191000	http://www.slovenia.info
	Kamp Resnik. Prezzo : 3 euro a persona per notte. 2 euro / auto. 2 EUR / tenda. 4 EUR / camper. Indirizzo : Nevlje 1a, Kamnik Telefono : 00 386 41 453 380 (2011)				
Konjice		8.890	46.3475000	015.4874000	http://www.slovenia.info
	Petrol Tepanje II. Area autostradale direzione Lubiana - Maribor. Gratuita - Parcheggio Sorvegliato. (2011)				
Koritnica		8.886	46.3321000	013.5750000	http://www.slovenia.info
	Kamp Liza. Indirizzo: Vodenca 4 5230 Bovec Telefono: ++386 5 389 63 70, ++386 41 760 651 e-mail: info@camp-liza.com Posizione: sul fiume, in campagna. Attività nei dintorni: escursionismo, sci, sci di fondo, aquitazione, tennis, golf, balneazione nel fiume / lago, bagni nella piscina coperta, sauna, pattinaggio su ghiaccio,				

regione **SLO - Slovenia**





















località	area n°	latitudine	longitudine	vedere foto o informazioni nel web
ciclismo, paracadutismo, deltaplano, pesca (2011)				
Kranjska Gora 	 2.880	46.487402	13.775013	
park, elettricità e wifi free (03/09/2015 08:22:09)				
Lepena 	 8.883	46.3301000	013.6445000	http://www.slovenia.info
Indirizzo: Lepena 1 5232 Soča Telefono: ++386 5 388 95 13 Fax: ++386 5 388 95 14 e-mail: kampklin@siol.net Attività nei dintorni: escursionismo, sci, sci di fondo, aquitazione, tennis, golf, balneazione nel fiume / lago, bagni nella piscina coperta, sauna, pattinaggio su ghiaccio, ciclismo, paracadutismo, deltaplano, pesca (2011)				
Logatec 	 8.888	45.8985000	014.2551000	http://www.slovenia.info
Petrol LOM II. Area di servizio autostrada Trieste-Lubiana in direzione di Lubiana. Parcheggio gratuito custodito. PO-LJ autocesta, 1370 Logatec Telefono: ++386 1 750 90 30 (2011)				
Lubiana 	 8.892	46.0991710	014.5182550	http://www.ljubljanaresort.si/it/campeggio/
LJUBLJANA RESORT.Dunajska cesta 270 1000 Ljubljana. Telefono: + 386 (0)1 568 39 13. Fax: + 386 (0)1 568 39 12 E-mail: ljubljana.resort@gpl.si Dal centro di Lubiana: lungo la via Dunajska in direzione di Črnuče, 100 m prima del passaggio a livello girare a destra, in direzione del fiume Sava (tabellone con la scritta LJUBLJANA RESORT) oppure con autobus urbani linea 6 o 8, direzione Črnuče, scendete alla fermata Ježica. Da Portorose: per la tangenziale di Lubiana fino all'uscita Ljubljana-Ježica (EXIT 3), all'incrocio girate a sinistra e proseguite per la via Dunajska in direzione di Črnuče, 100 m prima del passaggio a livello girare a destra, in direzione del fiume Sava (tabellone con la scritta LJUBLJANA RESORT). Da Kranj, Brnik (aeroporto di Lubiana – Letališče Jožeta Pučnika Ljubljana): seguite l'autostrada fino all'uscita Ljubljana-Brod. All'incrocio girate a sinistra in direzione Črnuče-Ježica e proseguite (tra campi e alberi) per circa due chilometri, fino all'incrocio, dove girate a destra; dopo 50 metri c'è il passaggio a livello, e dopo altri 100 metri girate a sinistra, in direzione del fiume Sava (tabellone con la scritta LJUBLJANA RESORT). Da Maribor, Zagabria: seguite la tangenziale di Lubiana fino all'uscita Ljubljana-Ježica (EXIT 3), all'incrocio girate a destra e proseguite per la via Dunajska in direzione Črnuče; 100 m prima del passaggio a livello girate a destra, in direzione del fiume Sava (tabellone con la scritta LJUBLJANA RESORT). Aperto tutto l'anno. (2011)				
Lubiana 	 8.894	46.057551	14.514472	
sul piazzale della ferrovia e' enorme. Con il parkimetro e chiuso da sbarre, è vicino al centro, ci arrivi con una piacevole passeggiata circa 1km forse meno. Recintato costo 7€ per 24h.(2012)				
Novo Mesto 	 2.703	45.799508	15.178527	
Parcheggio di un hotel che dà la possibilità di sostare a pagamento (15,00 euro/notte). (10/01/2017 14:33:44)				
Plezzo 	 8.880	46.3328000	013.5386000	http://www.slovenia.info
La sosta e l'utilizzo dell'area sono consentiti per un massimo di 36 ore. Vicino ad un centro sciistico. Attività nei dintorni: escursionismo, sci, sci di fondo, aquitazione, tennis, golf, balneazione nel fiume / lago, bagni nella piscina coperta, sauna, pattinaggio su ghiaccio, ciclismo, paracadutismo, deltaplano, campo giochi per bambini, pesca. (2011)				
Podsmreka 	 8.889	45.9478000	014.7711000	http://www.slovenia.info
Gratuito - Parcheggio Sorvegliato. Area di servizio autostrada A2. Telefono: ++386 1 780 31 46. Direzione da Zagabria a Lubiana. (2011)				
Portorose 	 2.392	45.505278	13.594444	www.marinap.si
Portorose si trova sulla costa adriatica orientale, nella baia di Pirano, a circa 2 km a sud di Pirano e non lontano dal confine con la Croazia, nei comuni di Umago e Buie. Da Capodistria dista 12 km e 25 km da Trieste. Inoltre dista 88 km da Fiume, 88 km da Pola, 85 km da Gorizia e 120 km da Lubiana. Nella città vige il bilinguismo italiano e sloveno. Portorose è la destinazione balneare più frequentata e vivace della costa slovena. Hotel ed alberghi, centri termali, locali e negozi alla moda rendono Portorose una meta turistica di rilievo sul Mare Adriatico. I gestori della AREA di SOSTA sono onorati di invitarvi alla nuova area di sosta sul >ISOLA< presso la MARINA di PORTOROSE. (29/04/2014 10:34:29)				
Postumia 	 2.496	45.781407	14.202326	
Parcheggio Grotte Postumia (09-gen-2012)				
Predjama 	 2.503	45.81424	14.12843	
Parcheggio gratuito castello Predjama. possibilità di sosta notturna. (09-gen-2012)				
Soca 	 8.881	46.3891000	013.7469000	http://www.slovenia.info
Camping Trenta. Valle dell'Isonzo. Attività nei dintorni: escursionismo, sci, sci di fondo, aquitazione, tennis, golf, balneazione nel fiume / lago, bagni nella piscina coperta, sauna, pattinaggio su ghiaccio, ciclismo, paracadutismo, deltaplano, pesca. Indirizzo: Trenta 60 a 5232 Soča Telefono: ++386 41 615 966, ++386 5 388 93 55 e-mail: sergej.bolcina@siol.net (2011)				
Stahovica 	 8.882	46.3051000	014.6111000	http://www.slovenia.info
Il campeggio e' aperto dal 1.6 al 15.9. Il campeggio Alpe si trova nel mezzo della natura sotto Le Alpi del Kamnik (Kamniške Alpe) nella valle Kamniška Bistrica. E' vicino al fiume Kamniška Bistrica e vicino alla bellissima Velika				












località	area n°	latitudine	longitudine	vedere foto o informazioni nel web
<p>planina. Il campeggio Alpe si trova a circa 25km da Lubiana , 50km da Bled. (slovenko morje sem izpustila, Italianom ne bo nic jasno :D) Il campeggio e' situato su un prato sotto gli alberi dove potrete trovare 30 spazi per le tende e alcuni posti di parcheggio per macchine. Nel bosco che si trova sul bordo del campeggio abbiamo a disposizione sei casette alpine nelle quali ce posto per due o tre persone. Le casette sono interamente di legno, senza elettricità un soggiorno unico in mezzo alla natura. Il bagno e la doccia si trovano nelle strutture apposite. Negli spazi apposti per le tende si trovano anche la connessione elettrica, 2 posti per lavare le stoviglie, un spazio in comune per fare dei falò. L'intera area e' coperta con il sistema Wifi. Dal campeggio si può raggiungere il fiume Kamniška Bistrica. Il campeggio e gli dintorni offrono una vasta scelta di attrazioni, attività e divertimento. Nel campeggio si trova una torre alta 7,5m dove potersi arrampicare, cantina di liquori con 150 diversi tipi di liquori, locale e poligono per team buildings. Nel locale ce anche un piccolo negozio dei souvenir. Il campeggio Alpe e'anche un punto ideale per numerose facili e un po' più difficili escursioni nelle Alpi di Kamnik. Vi consigliamo di fare una traversata della Velika planina offre un contatto genuino con i vasti pascoli in fiore, dove al suono dei campanacci delle vacche ci fermiamo al margine panoramico dell'altopiano (1666 m), visitiamo la casera di Preska, una passeggiata nella cittadina Kamnik che fu costruita ne medioevo o di fare un giro nella valle Kamniška Bistrica. Nel campeggio acetiamo cani. Indirizzo: Kamniška Bistrica 2, Kamniška Bistrica, 1242 Stahovica Telefono: 00 386 31 226 763 e-mail: matjaz@kamp-alpe.com http://www.kamp-alpe.com (2011)</p>				










Trenta		8.887	46.373600	13.7408000	http://www.slovenia.info
	<p>Kamp Triglav. Indirizzo: Trenta 18 5232 Soča Telefono: ++386 5 388 93 11, ++386 5 388 93 62 Fax: ++386 5 388 93 11 e-mail: marija.kravanja@siol.net www.kravanja.si Attività nei dintorni: escursionismo, sci, sci di fondo, acquitazione, tennis, golf, balneazione nel fiume / lago, bagni nella piscina coperta, sauna, pattinaggio su ghiaccio, ciclismo, paracadutismo, deltaplano, pesca (2011)</p>				

Tunisia
















TN - Tunisia

Ain Essbat		5.038	32.8331166	9.633816666	
	<p>Camping Ain Essbat, isolato nel deserto. Lasciata la strada asfaltata occorre fare 10 km di strada sterrata, pericolo insabbiamento.</p>				
Al Burjajn - Area Total		5.050	35.5681900	010.6127300	http://www.arcipelagoverde.it/tunisia/tunisia2011.aspx
	<p>Parcheggio in stazione di servizio Total in autostrada direzione da Tunisi verso Sfax, tranquilla, illuminata. Postazione per caricare acqua nel parcheggio camion posto dietro verso l'entrata in corsia di marcia, ha l'aspetto di un CS con tombino per lo scarico. (gen.2011)</p>				
Al Marsà		5.047	33.2018570	011.2399411	
Parcheggio					
Al Qayrawan		5.068	35.6658838	10.1078003	
	<p>Parcheggio ostello della gioventù. 6 DT chiesti per la sosta, vuotiamo i wc e qualcuno fa anche acqua. (Alessandro gen.2010)</p>				
Biserta		5.025	37.2523500	9.919750000	
Plage rimer					
Bula Regia		5.071	36.5568500	8.7549166	
<p>Originale città romana con case patrizie divise in due parti, quella superiore usata durante l'inverno e la parte interrata usata d'estate per meglio sopportare la grande calura come fatto anche a Matmata. Purtroppo diverse case sono chiuse ma quelle aperte sono molto interessanti (Alessandro dic.2009)</p>					
Café Jilili		5.064	33.5750500	9.6852166	
	<p>parcheggio al bivio per Ksar Ghilane</p>				
Cap Serat		5.073	37.2188833	9.2226500	
	<p>una fontana e un paio di ristoranti. Il posto è decisamente bello ed in estate dev'essere molto frequentato. (Alessandro Gen.2010)</p>				
Cartagine		5.065	36.8575700	010.3252800	http://www.arcipelagoverde.it/tunisia/cartagine.aspx
	<p>Parcheggio sito archeologico, molto grande, vicino a parco con giochi per bambini. (gen.2011)</p>				
Cheninoiassi		5.056	32.9103300	10.2596100	
Caverne a Chenini					
Djerba		5.075	33.8243800	011.0500500	http://www.arcipelagoverde.it/tunisia/djerba.aspx
	<p>Parcheggio presso la spiaggia</p>				
Djerba - Aghir		5.057	33.7579200	11.0151400	
	<p>CAMPING CAR AGHIR, vicino al mare.</p>				

località	area n°	latitudine	longitudine	vedere foto o informazioni nel web
Djerba - Aghir	 5.034	33.7684032	11.02800194	
Sangho				
Djerba - Houmt Souk	 5.058	33.8828600	10.8599300	http://www.arcipelagoverde.it/tunisia/djerba.aspx
 Parcheggio fortezza in riva al mare. (gen.2011)				
Djerba - Houmt Souk	 5.036	33.8733900	010.9566200	http://www.arcipelagoverde.it/tunisia/djerba.aspx
 Sul litorale ad est della città. Strada che porta a bar sulla spiaggia.				
Dougga	 5.055	36.4236300	9.2201600	
Sito archeologico				
Douiret	 5.067	32.8662666	10.2883500	
nel park dell'ostello della gioventù (Alessandro dic.2009)				
Douz	 5.062	33.4334000	9.0278500	http://www.arcipelagoverde.it/tunisia/douz.aspx
Parcheggio del Festival del Deserto (Alessandro dic.2009)				
Douz	 5.032	33.4600666	9.041616666	http://www.arcipelagoverde.it/tunisia/douz.aspx
 Camping governativo Douz. Fornito di ombra, ben tenuto e pulito, pericolo insabbiamento. Scarico solo cassette WC. Vietato bere alcolici. (gen.2011)				
Douz	 5.031	33.4530540	009.0254630	http://www.campingdouz.skyblog.com
 Camping Desert Club. Carico e scarico acqua allaccio elettrico. Costo 2,5 € a persona, 2,5 € camper, 1 € elettricità, 1 € carico acqua. Corrente continua e di basso voltaggio. E-mail: brahim2020@yahoo.fr (Angelo gen.2011)				
Dugga	 5.070	36.4279652	9.2179652	
Parcheggio dell'antica città romana. Molto piacevole la vista. La città va vista al mattino in quanto il sole da un colore particolare alle sue antiche pietre e poi il sito è davvero bello e, tra l'altro, è anche patrocinato dall'Unesco come patrimonio dell'umanità. (Alessandro gen.2010)				
El Faouar	 5.052	33.3583627	8.6853684	
 parcheggio Hotel el-faouar				
El Jem	 5.061	35.2976833	10.7053333	http://www.campermessina.com/note_tecniche_di_angelo_pidala.html
 Nell'area comunale posta dietro il colosseo al costo di 1 DT (per 24 ore 2,5 €) Carico e scarico solo cassetta, recintata. Chiedere chiavi bagno al guardiano. Nelle vicinanze mercato frutta anche tardo pomeriggio (Alessandro e Stefano.2009)				
Gabes	 5.033	33.8895078	10.09209187	http://www.arcipelagoverde.it/tunisia/tunisia2011.aspx
 Presso distributore carburante Oil Libya. Parcheggio sterrato, rumoroso, posto all'incrocio strada per Gafsa. il gestore parla italiano. (gen.2011)				
Gafsa	 5.039	34.4043195	008.7789452	
Parcheggio				
Hamamet	 5.023	36.4371360	10.678652	http://www.hotellesjasmins.com
 camping les jasmins http://www.hotellesjasmins.com				
Hamamet	 5.024	36.3964540	10.611542	
spiaggia				
Hergla	 5.040	36.0017800	010.5224700	http://www.arcipelagoverde.it/tunisia/tunisia2011.aspx
Parcheggio in spiaggia				
Kairouan	 5.026	35.6659300	010.1081300	
 Camping Maison des Geunes. Campeggio governativo elettricità, acqua, solo scarico cassetta in WC. Non ha colonnine elettriche occorre passare un cavo dalla finestra sala TV. Per fare acqua occorre invece collegare la manichetta nei WC attacco 3/4. costo 10 Dt (5 €) elettricità 2 Dt. Personale molto disponibile (gen.2011)				
Kairouan	 5.027	35.6858330	010.0972220	http://www.campermessina.com/note_tecniche_di_angelo_pidala.html
 Parcheggio Hotel Continental. Carico e scarico acqua WC, allaccio elettrico, ombra, piscina, ristorante, zona relax. Prezzo a camper con utilizzo piscina 10 €. A poca distanza: moschea, souk, centro, Bacino degli Aglabiti, ufficio turismo, ristorante Rist Sabra cena 7 € a testa. (gen.2011)				













<i>località</i>	<i>area n°</i>	<i>latitudine</i>	<i>longitudine</i>	<i>vedere foto o informazioni nel web</i>
Kebili  Camping les Amis du desert	P 5.030	33.6954000	8.96255	
Kelibia  Parcheggio del Restaurant Horizon Bleu, posto lungo la strada per Kelibia poco dopo la città Manzil Tamim. (gen.2011)	P 5.046	36.7881800	011.0140900	http://www.arcipelagoverde.it/tunisia/tunisia2011.aspx
Ksar Ghilane  Camping Paradise Kasar GHilane. Il posto è davvero magico, trasmette euforia in grande quantità. Entrare nell'oasi in fondo a destra, proseguire fino in fondo. Bagni sporchi. (gen.2011)	P 5.045	32.9866500	009.6381500	http://www.arcipelagoverde.it/tunisia/ksarGhilane.aspx
Ksar Ghilane  Stazione gasolio. Sulla strada per Kasar Ghilane. E' costituita da bidoni e non colonnine. (gen.2011)	P 5.066	32.9827460	9.6521749	http://www.arcipelagoverde.it/tunisia/ksarGhilane.aspx
Ksar Hallouf Parcheggio grotte e fortino.	P 5.044	33.2928440	010.1532154	
Matmata Parcheggio sito troglotita (gen.2011)	P 5.053	33.5457600	9.9686299	http://www.arcipelagoverde.it/tunisia/matmata.aspx
Metameur Sito archeologico	P 5.048	33.3688935	010.4369293	
Metlaouli  Presso stazione ferroviaria, possibilità carico acqua, cambio valuta. Base di partenza per treno storico Lezard Rouge biglietto a persona 11 € prenotazione obbligatoria, bar a bordo. (Angelo ago.2009)	P 5.077	34.3152780	008.4163890	http://www.lezard-rouge.com/train-lezard-rouge.html
Mides Alto canyon naturale che si snoda tra le gole. (Angelo ago.2009)	P 5.079	34.4072220	007.9169440	http://www.campermessina.com/note_tecniche_di_angelo_pidala.html
Nakta Parcheggio	P 5.054	34.5700600	10.5918300	
Nefta Parcheggio piscina comunale	P 5.043	33.8733333	007.8943526	
Nouail  Camping	P 5.051	33.4938038	8.8693060	
Port El Kantaoui  Parcheggio privato con carico acqua solo al mattino con mancia al giardiniere. Scarico solo cassetta in bagni adiacenti. No scarico nautico. Custodito con guardiani costo circa 5 € al giorno. Nel cuore della città tutto a portata di mano. Al vicino terminal dei taxi trenino turistico da/per Sousse. Sconsigliato per eccesso di sobbalzi ed esalazioni scarichi auto. (Angelo ago.2009)	P 5.059	35.8938890	010.5947220	http://www.campermessina.com/note_tecniche_di_angelo_pidala.html
Sabikah  Parcheggio in piccola oasi con percorso guidato, sorgenti e piccole vasche dove poter fare il bagno. (Angelo ago.2009)	P 5.028	34.3205460	007.9383270	http://www.campermessina.com/note_tecniche_di_angelo_pidala.html
Sbeitla  Parcheggio 15 camper di fronte sito archeologico con bar. Ingresso sito 3 €. Tempo visita sito 2 ore. A 200 metri ristorante pizzeria costo circa 8 € a persona. (Angelo ago 2009)	P 5.076	35.2366670	009.1216670	http://www.campermessina.com/note_tecniche_di_angelo_pidala.html
Sbeitla Parcheggio sito archeologico Sbeitla	P 5.041	35.2449000	009.1130499	
Sidi Bou Said Parcheggio	P 5.060	36.8739200	10.3388400	
Tabarka Nel porto turistico proprio davanti alla capitaneria di porto, posto decisamente bello ed interessante. (Alessandro gen.2010)	P 5.072	36.9566333	8.7601833	
Tamerza Oasis Tamerza	P 5.042	34.3815666	007.9180166	

regione **TN - Tunisia**
























<i>località</i>	<i>area n°</i>	<i>latitudine</i>	<i>longitudine</i>	<i>vedere foto o informazioni nel web</i>
Tamerza	 5.078	34.3769440	007.9127780	http://www.campermessina.com/note_tecniche_di_angelo_pidala.html
Splendite cascate d'acqua con profonde piscine dove si può fare il bagno. (Angelo ago.2009)				
Tamerza	 5.049	34.3822000	007.9318333	
 Camping und Herberge				
Tataouine	 5.035	32.9175333	10.41498333	
 Camping am hotel				
Tozeur	 5.022	33.9141300	008.1265200	http://www.campermessina.com/note_tecniche_di_angelo_pidala.html
 Parcheggio sterrato e recintato da muro. presso il vecchio campeggio ora chiuso. Prezzo a camper circa 20 Dt. Metà al sole e resto in ombra. Carico e scarico in WC, elettricità resiste ai condizionatori. (gen.2011)				
Tozeur	 5.029	33.9105333	8.114733333	
 Camping Ras El Ain. Tel.00216 76 46 2562 cell. 00216 98 23 5420. Piazzole con palme basse, possibilità pernottare tenda berbera, carico scarico acqua elettricità resiste a 4 condizionatori. Costo circa 8 € a camper.				
Tozeur	 5.063	33.9169666	8.1421666	
 nel cuore della grande -Palmerie- di Tozeur parcheggio del caffè con spazi adeguati per ospitare degnamente 6 camper e un terrazzo vetrato e riscaldato. (Alessandro dic.2009)				
Tubursuk	 5.069	36.4576833	9.2556499	
 Nel park dell'hotel Dugga al prezzo di 15DT compresa una camera per fare le docce ed elettricità. (Alessandro gen.2010)				
Tunisi	 5.074	36.8044333	10.1875833	
Grande parcheggio, comodo per visitare la città. (Alessandro gen.2010)				
Tunisi - La Goulette	 5.037	36.8094800	010.3014200	http://www.arcipelagoverde.it/tunisia/tunisia2011.aspx
Parcheggio posto all'ingresso del porto. Utile per attendere l'entrata in porto, non per sostare la notte. (gen.2011)				

Turchia




















TR - Turchia

Afrodisia	 5.180	37.7133400	28.7313900	
P sorvegliato + navetta LT 10				
Afrodisia Di Caria	 5.220	37.7139700	28.7317500	
a pagamento £10 /24h asfaltato WC				
Alibey	 5.113	39.3323200	26.6219900	
camping Ada, presenza stanziali, spazio in mezzo agli olivi. tutti i servizi a disposizione, cc, docce, wifi...in alcune zone. Spiaggia piccolissima				
Anamur	 5.212	36.0810300	32.8925000	
 Campeggio Paradies. £ 25 /24h. Ombreggiato in riva al mare, confinante il castello Mamure Kalesi				
Ani	 5.165	40.5121200	43.5721800	
P gratuito presso ingresso sito				
Asankeyf	 5.169	37.7162700	41.4116200	
possibilità di parcheggio prima del ponte sul Tigri				
Atatuk	 5.173	37.4693400	38.3117800	
 Notte presso chiosco bar con terrazza panoramica sulla diga di Atatürk. slargo luno la strada				
Bergama	 5.153	39.1179800	27.1753600	
gratuito in centro città.				
Bogazkale	 5.087	40.0281600	34.6192800	
 presso Hotel camping Baskent, 10,00 euro con allaccio e Wifi. A 800mt dal sito di Hattusas				



























regione **TR - Turchia**








<i>località</i>	<i>area n°</i>	<i>latitudine</i>	<i>longitudine</i>	<i>vedere foto o informazioni nel web</i>
Bogazkale	 5.121	40.0212100	34.6152300	Hattusa. Ingresso £ 5 a persona con visita Yazilikaya. Sito archeologico percorribile con il camper.
Bogazkale 	 5.122	40.0255300	34.6317200	Yazilikaya. Parcheggio gratuito asfaltato, acqua.
Bozcaada	 5.229	39.8357300	26.0708500	a pagamento in centro £ 20 x 24h, £ 15 x 12h.
Bozcaada	 5.156	39.8361400	26.0710500	gratuito, vicino al castello, asfaltato.
Bozcaada	 5.157	39.8149200	26.0056600	sul mare località Ayazma beach. Sterrato.
Canakkale	 5.233	40.1433500	26.4057100	a pagamento Koprubasi Caddesi £ 3 dalle 9 alle 20. asfaltato.
Canakkale	 5.234	40.1508200	26.4021600	parcheggio traghetto. Tempo di navigazione 20', partenze ogni ora.
Cappadocia 	 5.101	38.6367100	34.8537500	Urgup, Kaya camping 27LT con piscina,cc e wifi
Cirali 	 5.215	36.4293210	30.4648950	Parcheggio in terra battuta gratuito. Da qui parte il sentiero di 2 km per Yanartas (roccia ardente) fiamme perenni dalle fenditure del monte Olympos, ingresso £ 3,5 a persona.
Cirali 	 5.214	36.4206800	30.4835300	Parcheggio in terra battuta a pagamento sulla spiaggia £ 10 /24h. Docce fredde con scarico WC.
Derinkuyu	 5.102	38.3717500	34.7340800	P gratuito a 100 mt dalla biglietteria
Derinkuyu	 5.203	38.3717200	34.7324800	a pagamento presso la città sotterranea £5/24h. Asfaltato.
Derinkuyu	 5.204	38.3762200	34.7343900	gratuito presso la moschea. Asfaltato.
Didim Altinkum	 5.183	37.3575300	27.2836100	P sorvegliato, su ghiaia, leggera pendenza, sembra un deposito di autoveicoli da rottamare, ma sembra sicuro. Praticamente sul lungomare. 10 LT x 12 ore
Diyarbakir	 5.171	37.9194300	40.2641400	P gratuito presso l'ospedale, sorvegliati da volenterosi addetti alla barriera d'accesso
Efeso	 5.224	37.9449000	27.3420400	a pagamento £ 5. vietata sosta notturna.
Efeso	 5.225	37.9349900	27.3471900	a pagamento possibile sosta notturna. In terra battuta.
Erzurum	 5.163	39.9071100	41.2276000	Parcheggio gratuito tra la Minareli Ciftè Medrese e la Fortezza, lungo le mura, interne o esterne. Difficoltà nelle ore diurne Causa mercato. Arrivare al mattino o la sera. Altro P, all'ingresso, città, nel quartiere universitario. 1 km dal centro
Foqa	 5.112	38.6760300	26.7376200	Parcheggio gratuito su penisola al centro della baia. 2wc in casottino, possibilità di scaricare

regione **TR - Turchia**

località		area n°	latitudine	longitudine	vedere foto o informazioni nel web
Geikly		5.189	39.8191400	26.1640400	P gratuito nei pressi dell'imbarco per Bozcaada. Recintato e Con wc a pagamento
Goreme		5.126	38.6415100	34.8430900	a pagamento £ 10 presso il museo all'aperto.
Harran		5.210	36.8660700	39.0342100	a pagamento £ 5.
Ilgaz		5.194	40.9224300	33.6247600	Parcheggio presso stazione autobus gratuito. In terra battuta.
Istanbul		5.116	41.0044400	28.9778900	Ottopark per auto pullman e camper. Torun Socak £ 50 x 24 ore. Recintato nessun altro servizio. Dietro la moschea blu, molto comodo per visitare la parte più antica della città. (lug.2011)
Kahta		5.174	37.7885500	38.6158600	Camping Pension Kommagene £ 15 /24h in terra battuta.
Kale		5.217	36.2265400	29.9948100	gratuito vicino a ristorante Leymona, vicino a spiaggia, docce fredde.
Kars		5.164	40.6107700	43.0974700	P custodito e recintato, per i taxi e dolmen. Accordarsi con la guida. +- 10£t, ma al mattino uscire prima delle 8,0 perché inizia il caos
Kasaba		5.193	41.4804100	33.6879800	Possibilità di pernottamento presso moschea Mahmud Bey Camli. Terra battuta.
Kocadere		5.242	40.2128500	026.2773300	Pick nik Alani.Pineta sul mare, passare la sbarra. parcheggio a pagamento WC, ombra. Nella penisola di Gallipoli teatro del sanguinoso scontro nella 2° conflitto mondiale tra alleati e Turchi. (lug.2011)
Konya		5.178	37.8696100	32.5501100	area di sosta attrezzata, acqua in piazzola, cc, wc, recintata Sorvegliata e gratuita!! A 4,5km dal Mevlana Muzesi
Koya Koyu		5.218	36.5585700	29.0598400	a pagamento località Gemiler Beach £ 10 a camper + £ 2,5 a persona al giorno.
Lhlara Vadisi		5.177	38.2536200	34.3025500	P gratuito e piastrellato a 150 mt dalla biglietteria sud. Nel periodo da noi utilizzata i nuovi bagni erano ancora chiusi
Lshak Pasa		5.092	39.5200500	44.1294100	P gratuito di fronte al palazzo
Mardin		5.170	37.3119800	40.7465400	sosta in via Yeni Yol Caddesi, lato sud, 500 mt dal centro.Oppure vicino stadio. Frequenti pulmini per risalire in centro
Marmaris		5.181	36.8174000	28.3087300	Molo dietro porticciolo al termine della baia, localita Gunluce. Strada stretta negli ultimi 2 km
Marmaris		5.182	36.8585500	28.2668100	Strada secondaria parallela alla principale. A 500 mt dal centro
Meryemana		5.226	37.9139100	27.3320700	a pagamento £ 12,5 vietata sosta notturna. WC
Mustafapasa		5.128	38.5852100	34.8962500	in terra battuta, possibilità di scarico WC nei bagni pubblici.

regione **TR - Turchia**

località		area n°	latitudine	longitudine	vedere foto o informazioni nel web
Myra		5.216	36.2578100	29.9867600	
gratuito in terra .					
Pamucak		5.184	37.9385600	29.2766300	
	Camping Hotel ristorante Dereli, cc, market con wifi. Spiaggia euro 16,00 al giorno				
Pamukkale		5.179	37.9160900	29.1210600	
	hotel camping Dolphin, 20£t, cc,wifi, 400mt dall'ingresso sud del sito				
Pamukkale E Hierapolis		5.221	37.9193100	29.1168900	
	Campeggio Seyir Restaurant £ 30 al di su erba.				
Pamukkale E Hierapolis		5.222	37.9227700	29.1312200	
a pagamento nel parco £ 6 dalle ore 6 alle 21. vietata la sosta notturna.					
Pazarcik		5.207	37.4819300	37.2809100	
	area pik-nic in riva al lago, gratuito, in terra battuta, possibilità scarico WC presso i bagni pubblici.				
Safranbolu		5.117	41.2477600	32.6928200	
Parcheggio a pagamento -Fin Alinis- £ 15 x 24 ore					
Sanliurfa		5.209	37.1484100	38.7827000	
A pagamento £4/24h.					
Sanliurfa		5.172	37.1481200	38.7821800	
P custodito a Golbasi, vicino ai giardini d'Abramo					
Sarihan		5.124	38.7115300	34.9101800	
Vietato il pernottamento. In terra battuta £2 a persona					
Seflaati		5.123	40.0212100	34.6152300	
parcheggio gratuito in terra battuta.					
Selcuk		5.223	37.9511200	27.3684600	
Parcheggio gratuito di notte e pagamento di giorno £ 5 presso la basilica di S. Giovanni.					
Side		5.213	36.7806600	31.3891600	
a pagamento £ 15 /24h. Asfaltato vicino spiaggia attrezzata.					
Sivas		5.162	39.7453400	37.0214900	
P presso la Gok Medrese, chiuso per ripristino. Presso di una scuola a 500mt dal centro.					
Sofranbolu		5.118	41.2477600	32.6928200	
Parcheggio ottopark -Fin Alinis- £ 20/24h. In terra battuta.					
Sofrasi		5.154	39.2729100	26.6290400	
gratuito in riva al mare.					
Spiaggia Di Oren		5.114	39.5054200	26.9346700	
P gratuito al termine del versante nord					
Tatvan		5.168	38.5174400	42.2511000	
area seruizio con ristorante sulla D300 direzione Bitlis					
Tavas		5.219	37.5654200	29.0643300	
	parcheggio gratuito presso la stazione degli autobus. Asfaltato.				
Terkidag		5.241	41.0027700	027.6755900	
	Camping Baris. Costo per camper 30£t. Sul mare. Molto al di sotto degli standard europei. Bagni sporchi. Sorvegliato da due guardie armate. (lug.2011)				

località	area n°	latitudine	longitudine	vedere foto o informazioni nel web
Troia	 5.158	39.9565000	26.2418300	parcheggio sito archeologico. Ingresso £ 20 a persona. Parcheggio gratuito. Vietata la sosta notturna. (lug.2011)
Ulukisla	 5.206	37.5461800	34.4820200	gratuito in terra battuta, acqua nel piazzale del paese.
Urgup	 5.201	38.6312300	34.9091500	Parcheggio gratuito in terra battuta e in leggera pendenza.
Urla	 5.185	38.3609400	26.7831500	Sosta notturna sul litorale, gratuita, in parcheggio indicato per pic nic. Ve ne sono anche altri. Bar o ristoranti vicini
Valleilhara	 5.205	38.2535100	34.3022300	a pagamento possibilità di pernottamento all'ingresso Ihlara Vadisi Turistik Tesisleri £ 6 /24h. In terra battuta.
Van Golu	 5.167	38.3086600	43.0265800	Imbarco per l'isola di Akdamar, Possibilità di camping 2 km verso Gevas, cc, wifi ecc
Yumurtalik	 5.211	36.7669700	35.7911700	gratuito nel porticciolo davanti al ristorante Badamin Yeri. Asfaltato, acqua presso il ristorante e scarico WC. Spiaggia a 50m.

Si ricorda che per le leggi nazionali è vietato:

Vuotare i serbatoi al di fuori dei Camper Service

Abbandonare rifiuti solidi urbani al di fuori degli appositi cassonetti

E' inoltre opportuno:

Non causare rumori molesti nelle aree di sosta con generatori di corrente, musica ...

lasciare pulite le griglie di scarico nei Camper Service

Praticare la separazione dei rifiuti per permettere il recupero delle materie negli appositi cassonetti (carta, vetro, lattine...)

Usare saponi biodegradabili al 100% e non versare nei serbatoi sostanze pericolose o tossiche

Risparmiare l'acqua soprattutto nel periodo estivo

Numeri telefonici d'emergenza:

118: Ambulanza, pronto soccorso sanitario

115: Vigili del Fuoco, soccorso pubblico

1515: Guardie Forestali, incendi boschivi, bracconaggio

112: Carabinieri

113: Polizia di Stato

117: Guardia di finanza, frodi finanziarie

Bloccaggio carta

Bancomat: 800822056

CartaSi (Visa): 800151616 +390234980020

American Express: 800872000 - 0672900347

Diner's Club: 800.864064 +39063213841

Postamat: 800652653 + 390916573395

Per un continuo miglioramento del servizio si prega comunicare via e-mail qualsiasi difficoltà riscontrata o inesattezza nei contenuti al sito:

www.arcipelagoverde.it

